

REPUBLIQUE DU CAMEROUN  
Paix – Travail – Patrie

MINISTERE DE L'ADMINISTRATION TERRITORIALE  
ET DE LA DECENTRALISATION

REGION DU LITTORAL

DEPARTEMENT DU NKAM

COMMUNE DE YABASSI

B.P. 10 YABASSI



REPUBLIC OF CAMEROON  
Peace – Work – Fatherland

MINISTRY OF TERRITORIAL ADMINISTRATION  
AND DECENTRALISATION

LITTORAL REGION

NKAM DIVISION

YABASSI COUNCIL

P.O. BOX : 10 YABASSI

# PLAN COMMUNAL DE DEVELOPPEMENT DE YABASSI



Réalisé avec

l'appui financier du

et

l'appui technique de



Juillet 2012

**Signature des autorités**

**Visa du Délégué Départemental du MINEPAT**

**Visa du Préfet du Nkam**

## SOMMAIRE

<b>SOMMAIRE</b> .....	ii
<b>RESUME</b> .....	iv
<b>LISTE DES ABREVIATIONS</b> .....	vi
<b>LISTE DES TABLEAUX</b> .....	ix
<b>LISTE DES PHOTOS</b> .....	x
<b>LISTE DES CARTES</b> .....	xi
<b>LISTE DES ANNEXES</b> .....	xii
<b>I. INTRODUCTION</b> .....	1
I.1. Contexte et justification.....	2
I.2. Objectifs du Plan Communal de Développement (PCD).....	3
I.3. Structure du document.....	3
<b>II. METHODOLOGIE</b> .....	5
II.1. Préparation de l'ensemble du processus.....	6
II.2. Collecte des informations et traitement.....	7
II.3. Consolidation des données du diagnostic et cartographie.....	10
II.4. Atelier de planification, de mobilisation des ressources et de programmation.....	11
II.5. Mise en place du mécanisme de suivi évaluation participatif.....	12
<b>III. PRESENTATION SOMMAIRE DE LA COMMUNE</b> .....	13
III.1. Localisation de la Commune.....	14
III.2. Milieu biophysique.....	16
III.3. Milieu humain.....	18
III.4. Principales infrastructures par secteur.....	20
III.5. Principales potentialités et ressources de la Commune.....	21
<b>IV. SYNTHESE DES RESULTATS DU DIAGNOSTIC</b> .....	25
IV.1. Synthèse du DIC.....	26
IV.2. Principaux problèmes et besoins identifiés et consolidés par secteur.....	31
<b>V. PLANIFICATION STRATEGIQUE</b> .....	63
V.1. Vision et objectifs du PCD.....	64
V.2. Cadre logique par secteur.....	65
V.3. Coût estimatif du PCD.....	127
V.4. Esquisse du Plan d'utilisation et de gestion des terres de l'espace communal.....	129
<b>VI. PROGRAMMATION</b> .....	131
VI.1. Cadre de Dépenses à Moyen Terme (CDMT) des projets prioritaires.....	132
VI.2. Cadre sommaire de gestion environnementale du CDMT.....	161
VI.3. Plan d'investissement annuel (PIA).....	171

VI.3.1. Ressources mobilisables et échéances .....	171
VI.3.2. Programmation annuelle des projets .....	172
VI.3.3. Plan opérationnel en faveur des populations vulnérables .....	178
VI.4. Plan de Passation des marchés du PIA.....	180
<b>VII. MECANISME DE SUIVI-EVALUATION.....</b>	<b>184</b>
VII.1. Composition et attributions du comité de suivi-évaluation du PCD.....	185
VII.2. Indicateurs de suivi et d'évaluation (par rapport au PIA).....	185
VII.3. Dispositif, outils et fréquence du reporting.....	188
VII.4. Mécanisme de préparation du PIA et de révision du PCD.....	188
<b>VIII. PLAN DE COMMUNICATION SUR LA MISE EN ŒUVRE DU PCD.....</b>	<b>190</b>
<b>BIBLIOGRAPHIE.....</b>	<b>192</b>
<b>ANNEXES.....</b>	<b>193</b>
<b>Annexe 1 : Fiches de projets du PIA</b>	
<b>Annexe 2 : Document A : Atlas des cartes</b>	
<b>Annexe 2 : Document B : Rapport consolidé des données du diagnostic participatif</b>	

## RESUME

La Commune de Yabassi a signé avec le Programme National de Développement Participatif (PNDP) une convention de financement en vue de l'élaboration de son Plan de Développement. Pour mener à bien ce processus, la Commune de Yabassi s'est attaché les services de l'Organisme d'Appui Local ENVIROPROTECT. L'objectif de cette mission était d'apporter un appui technique afin que la Commune de Yabassi dispose d'un outil d'impulsion, d'orientation, et de soutien aux actions concertées de développement économique, social, culturel et sportif de son territoire.

L'approche méthodologique utilisée dans le cadre de cette activité s'est organisée en cinq phases successives allant de la préparation du processus à la mise en place du mécanisme de suivi-évaluation participatif, en passant par la collecte des informations, la consolidation des données des diagnostics et la facilitation de l'atelier de planification. Cette méthodologie a été mise en œuvre avec la participation effective de toutes les parties prenantes, à travers des observations directes, des travaux de groupes, des séances plénières et des interviews semi-structurées.

Les résultats des diagnostics participatifs conduits tant au niveau de l'institution communale, de l'espace urbain communal que dans les villages révèlent que la Commune de Yabassi dispose de grandes potentialités dans ses ressources naturelles. Seulement, elle reste insuffisamment équipée en infrastructures socio-économiques. Les problèmes que rencontre la Commune sont de divers ordre dont les plus importants sont :

- Difficultés d'accès aux services sociaux de base
- Enclavement de la Commune
- Faible production agropastorale
- Déforestation
- Faible impact des activités de l'institution communale
- Faible valorisation des potentialités locales

L'analyse de ces problèmes a permis d'identifier leurs causes pertinentes, de formuler des objectifs de développement à terme et de déterminer les actions que la Commune peut mener pour les résoudre. Au nombre de ceux-ci, l'on relève l'amélioration du cadre de vie et des revenus des populations, l'amélioration des performances de l'institution communale et la conservation des ressources naturelles.

Les activités de planification dans les 29 secteurs ont permis à la Commune d'élaborer un PCD qui prévoit un total de 345 projets, pour un coût estimatif de 9 805 079 817 (Neuf milliards huit cent cinq millions soixante dix neuf mille huit cent dix sept) FCFA

Un Plan d'Investissement Annuel pour l'année 2012 a été élaboré. Il compte 42 projets pour un coût estimatif de 1 391 280 000 Fcfa. Ce financement est réparti entre plusieurs bailleurs dont la Commune 72 840 000 Fcfa, l'allocation du PNDP 96 590 000 Fcfa, le FEICOM 75 000 000 Fcfa, Le MINDUH 509 000 000 et le BIP 637 850 000 Fcfa.

Pour ce qui est des années 2013, 2014 et 2015, l'atelier de planification a permis d'obtenir un cadre de dépenses à moyen terme comptant 117 projets pour un montant total de **8 095 052 675 FCFA**.

Dans la perspective de la mise en œuvre de ces projets, un cadre sommaire de gestion environnementale, un plan opérationnel en faveur des populations vulnérables et un plan de passation des marchés ont été produits.

A l'issue du processus, un Comité de Suivi-Evaluation de la mise en œuvre du PCD a été mis en place, après large concertation.

## **LISTE DES ABREVIATIONS**

### **AES/SONEL :**

**AGR** : Activités Génératrices de Revenus

**ANAFOR** : Agence Nationale d'Appui au Développement Forestier

**APE** : Association de Parents d'Elèves

**AS** : Assistance Sociale

**BIP** : Budget d'Investissement Public

**CAF** : Centre d'Alphabétisation Fonctionnel ;

**CAMTEL**: Cameroun Telecommunication

**CANWATER**: Cameroon Water Utilities Corporation

**CCSE**: Comité Communal de Suivi et Evaluation

**CDE** : Camerounaise des Eaux

**CEAC** : Centre d'Education à l'Action Communautaire

**CEBEC** : Congrégations des Eglises Baptistes et Evangéliques du Cameroun

**CES** : Collège d'Enseignement Général

**CETIC** : Collège de l'Enseignement Technique Industriel et Commercial

**CFC** : Crédit Foncier du Cameroun

**CFR** : Centre de Formation Rurale

**CNI** : Carte Nationale d'Invalidité

**CNJC** : Conseil National de la Jeunesse du Cameroun

**CNPS** : Caisse National de Prévoyance Sociale

**COFIL** : Comité de Pilotage

**CPFF**: Centre de Promotion de la Femme et de la Famille

**CRTV** : Cameroun Radio and Télévision

**CSI** : Centre de Santé Intégré

**CTD** : Collectivité Territoriale Décentralisé

**CTFC** : Centre Technique de la Foresterie Communale

**DAADER** : Délégation d'Arrondissement d'Agriculture et du Développement Rural

**DAEPIA** : Délégation d'Arrondissement de l'Elevage des Pêches et des Industries Animales

**DDAC** : Délégation Départementale des Arts et de la Culture

**DDAS** : Délégation Départementale des Affaires Sociales

**DDCULT** : Délégation Départementale de la Culture et des Arts

**DDEE** : Délégation Départementale Eau et Energie

**DDEFOP** : Délégation Départementale de L'Emploi et de la Formation Professionnelle

**DDESEC** : Délégation Départementale des Enseignements secondaires

**DDEPNDED** : Délégation Départementale de l'Environnement de la Protection de la Nature et du Développement Durable

**DDESEC** : Délégation Départementale des Enseignements Secondaires

**DDFOF** : Délégation Départementale des Forêts et de la Faune

**DDPROFF** : Délégation Départemental de la Promotion de la Femme et de la Famille

**DDTP** : Délégation Départementale des Travaux Publics

**DDTS** : Délégation Départementale du Travail et de la Sécurité Sociale

**DEUC** : Diagnostic de l'Espace Urbain Communal

**DIC** : Diagnostic Institutionnel Communal :

**DPNV** : Diagnostic Participatif Niveau Village

**DSCE** : Document de Stratégie pour la Croissance et l'Emploi ;

**DSY** : District de Santé de Yabassi

**EM** : Ecole Maternelle

**ENIEG** : Ecole Normale des Instituteurs de l'Enseignement Général

**ENVIRO-PROTECT** : Association Internationale pour la Protection de l'Environnement en Afrique

**EP** : Ecole Publique

**ETF** : Etablissements TAGUATIO et Fils

**FEICOM** : Fond Spécial d'Equipement et d'Intervention Intercommunale

**GIC** : Groupe d'Initiative Commune

**IAEDUB** : Inspection d'Arrondissement de l'Education de Base

**IB** : Infirmier Breveté

**IDE** : Infirmier Diplômé d'Etat

**ISH** : Institut des Sciences Halieutiques ;

**ISS** : Interview Semi Structuré

**LG** : Lycée Générale

**LT** : Lycée Technique

**MARP** : Méthode Accéléré de Recherche Participative

**MILDA** : Moustiquaire Imprégné à Longue Durée d'Action

**MINATD** : Ministère de l'Administration Territoriales et de la Décentralisation

**MINCOMMERCE** : Ministère du Commerce

**MINDAF** : Ministère des Domaines et des Affaire Foncières

**MINDUH** : Ministère du Développement Urbain et de l'Habitat

**MINEDUB** : Ministère de l'Education de Base

**MINEPDED** : Ministère de l'Environnement, de la Protection de la Nature et du Développement durable ;

**MINEPIA** : Ministère de l'Elevage, des Pêches et des Industries Animales

**MINFOF** : Ministère des Forets et de la Faune ;

**MINIMIDT** : Ministère des Industries, des Mines et du développement Technologique

**MINPROFF** : Ministère de la Promotion de la Femme et de la Famille ;

**MINSANTE** : Ministère de la Santé

**MTN** : Mobile Télécommunication Network

**MUPAC** : Mutuelle des Personnes Agées du Cameroun ;

**NTIC** : Nouvelle Technologie de l'Information et de la Communication

**OAL** : Organisme d'Appui Local



**OMS** : Organisation Mondiale de la Santé  
**ONG** : Organisation Non Gouvernemental  
**OP** : Organisation de Producteurs  
**PAJER-U** : Programme d'Appui à la Jeunesse Rurale et Urbaine  
**PAPNDP** : Programme d'Appui au Programme National de Développement Participatif  
**PAS** : Programme d'Ajustement Structurel  
**PCD** : Plan Communal de Développement  
**PDRBA-MN** : Programme de Développement Rural du Basin Agricole Moungo-Nkam  
**PFNL** : Produit Forestier Non Ligneux ;  
**PIAASI** : Programme Intégré d'Appui aux Acteurs du Secteurs Informels  
**PME** : Petites et Moyennes Entreprises ;  
**PNDP** : Programme National de Développement Participatif  
**PSU** : Plan sommaire d'Urbanisme ;  
**PUGDT** : Plan d'Utilisation et Gestion Durable des Terres  
**PV** : Procès verbal  
**QHSE** : Qualité Hygiène Sécurité Environnement  
**SAR/SM** : Section Artisanal et Rural /Section Ménagère  
**SEPO** : Succès Echechs Potentialités Obstacles  
**TIC** : Technologie de l'Information et de la Communication  
**UNDP** : Union National Pour la Démocratie et le Progrès  
**PNUD** : Programme des Nations Unies pour le Développement

## LISTE DES TABLEAUX

<b>Tableau 1</b> : Principales activités économiques par types d'acteurs.....	19
<b>Tableau 2</b> : Production de principales spéculations agricoles de l'Arrondissement de Yabassi.....	19
<b>Tableau 3</b> : Infrastructures par secteur.....	20
<b>Tableau 4</b> : Principales potentialités de la Commune.....	21
<b>Tableau 5</b> : Forces et faiblesses de la gestion ressources humaines.....	26
<b>Tableau 6</b> : Forces et faiblesses de la gestion des ressources financières.....	27
<b>Tableau 7</b> : Forces et faiblesses de la gestion du patrimoine communal.....	28
<b>Tableau 8</b> : Forces et faiblesses de la gestion des relations .....	28
<b>Tableau 9</b> : Principaux axes de renforcement de la Commune.....	29
<b>Tableau 10</b> : Principaux problèmes et besoins identifiés et consolidés par secteur.....	31
<b>Tableau 11</b> : Cadres logiques par secteur.....	65
<b>Tableau 12</b> : Cadre logique de l'économie locale.....	127
<b>Tableau 13</b> : Coût estimatif du PCD .....	128
<b>Tableau 14</b> : Plan d'utilisation et de gestion durable des terres.....	129
<b>Tableau 15</b> : CDMT de projets des projets prioritaires.....	132
<b>Tableau 16</b> : Impacts socio-environnementaux potentiels et mesures d'atténuation.....	161
<b>Tableau 17</b> : Plan sommaire de gestion de l'environnement.....	169
<b>Tableau 18</b> : Ressources mobilisables.....	171
<b>Tableau 19</b> : Projections 2013, 2014 et 2015 du Budget Communal.....	171
<b>Tableau 20</b> : Plan d'Investissement Annuel 2012 de la Commune de Yabassi.....	172
<b>Tableau 21</b> : Plan opérationnel en faveurs des personnes vulnérables.....	178
<b>Tableau 22</b> : Plan de passation des marchés du PIA.....	180
<b>Tableau 23</b> : Indicateurs de Suivi Evaluation du PIA .....	186
<b>Tableau 24</b> : Plan de communication entre les différents intervenants.....	191

## LISTE DES PHOTOS

<b>Photo 1</b> : Elaboration de la Carte villageoise en groupes socioprofessionnel (Ndogpo'o).....	8
<b>Photo 2</b> : Restitution en plénière de la carte par un habitant du village Ndocpo'o .....	8
<b>Photo 3</b> : Réalisation du diagramme de Venn en groupe socioprofessionnel (Ndogpo'o).....	9
<b>Photo 4</b> : Planification des solutions endogènes au niveau village (Tondè village).....	9
<b>Photo 5</b> : Une attitude du maire pendant son mot de bienvenu aux participants.....	12
<b>Photo 6</b> : Une vue de la salle des actes de la Commune pendant l'atelier de planification.....	12
<b>Photo 7 et 8</b> : Une vue aérienne du fleuve Nkam et un des aspects de son potentiel économique : la pêche.....	24
<b>Photo 9</b> : Personnel communal en séance concertation autour du secrétaire général : un exercice qui devrait être institutionnalisé.....	30

## **LISTE DES CARTES**

<b>Carte 1 : Localisation de la Commune de Yabassi par rapport au Cameroun et par rapport au Département.....</b>	<b>14</b>
<b>Carte 2 : Localisation de la Commune.....</b>	<b>15</b>
<b>Carte 3 : Ressources de la Commune de Yabassi.....</b>	<b>17</b>

## **LISTE DES ANNEXES**

**ANNEXE 1** : Fiches de projets du PIA

**ANNEXE 2** : Document A : Atlas des cartes

**ANNEXE 2** : Document B : Rapport consolidé du Diagnostic participatif

# CHAPITRE I : INTRODUCTION

## **1.1. Contexte et justification**

A travers les lois N°2004/017 et 18 du 22 juillet 2004, le Cameroun a opté de faire de la décentralisation l'axe fondamental de promotion du développement, de la démocratie et de la bonne gouvernance au niveau local. Elle traduit sa volonté de fonder son développement sur la participation communautaire et la mobilisation des ressources locales. Il est donc attendu de chaque groupe socio-économique local de faire ses choix de développement en tenant compte de ses spécificités propres, de son environnement, de son potentiel, de sa culture, de ses forces et faiblesses et de ses contraintes.

C'est dans ce contexte que le Gouvernement camerounais a mis en place, avec le concours de ses partenaires au développement, le Programme National de Développement Participatif (PNDP). A travers le PNDP, le Gouvernement entend responsabiliser les Communes et leurs communautés à la base dans le processus progressif de décentralisation afin de les rendre acteurs de leur propre développement. Ses interventions devraient permettre de réduire la pauvreté et de promouvoir le développement durable en zone rurale à travers l'organisation des bénéficiaires, le renforcement de leurs capacités, leur implication dans l'identification de leurs besoins prioritaires, la recherche des solutions, la planification et la mise en œuvre des relations de développement social et économique.

Pour le faire, le PNDP a signé avec la Commune de Yabassi une convention visant à mettre en œuvre un certain nombre d'activités dont l'élaboration du Plan Communal de Développement. Pour ce faire, la Commune de Yabassi a bénéficié de l'appui technique de l'OAL ENVIROPROTECT.

Le cahier de charge de l'OAL ENVIROPROTECT des activités réparties en deux phases de travail :

- La première phase, de Juillet 2011 à Mars 2012, concernait l'accompagnement de la Commune dans l'élaboration du PCD, était subdivisée en sept étapes qui sont : la préparation du processus, les diagnostics participatifs (DIC, DEUC et DPNV), l'atelier de planification, de mobilisation des ressources, de programmation, la mise en œuvre du plan et le suivi-évaluation.
- La deuxième phase, d'Avril à Mai 2012 portera sur l'accompagnement de la Commune dans la réalisation des études de faisabilité des micros projets issus du PIA et sur la recherche de financement pour leur mise en œuvre.

Les cinq premières étapes ayant été déjà négociées car validées par les différentes parties prenantes, il s'agit, à cette dernière, de rédiger le document du PCD final. Son approbation par le Conseil municipal suivra avant sa validation par le Préfet du Département du Nkam.

## **1.2. Objectifs du Plan Communal de Développement (PCD)**

Le Plan Communal de Développement a pour objectif global de doter la Commune d'une vision de développement du développement à court et à moyen terme. De manière spécifique il s'agit de :

- Faire un état de lieux de la situation dans différents secteurs de développement de la Commune ;
- Elaborer le plan stratégique de développement du territoire communal et le faire valider ;
- Elaborer le Plan d'Investissement Annuel (PIA) pour 2012 ;
- Mettre en place un cadre permettant de fédérer toutes les énergies des acteurs locaux de développement en vue de la mise en œuvre des initiatives de développement ;
- Elaborer un plan marketing du document de PCD et une stratégie de mobilisation et de recherches de fonds pour le financement du PCD ;
- Renforcer les capacités des acteurs locaux de développement dans la perspective du suivi et évaluation de la mise en œuvre des actions inscrites dans le plan.

## **1.3. Structure du document**

Le présent document est subdivisé de la manière suivante :

- Introduction : il situe le contexte de la réalisation du PCD et énonce les objectifs de ce dernier ;
- Méthodologie : il décrit la démarche déroulée tout au long du processus pour l'élaboration participative du PCD. Les étapes ainsi renseignées vont de la préparation de l'ensemble du processus à la mise en place du mécanisme de suivi évaluation en passant par la collecte des informations et traitement, la consolidation des données du diagnostic et l'atelier de planification, de mobilisation des ressources et de programmation ;
- Présentation de la Commune : elle situe la Commune dans l'espace tout en dévoilant ses caractéristiques biophysiques (milieu physique et milieu humain) ;
- Synthèse du diagnostic : il comprend la synthèse du DIC et la matrice des problèmes et besoins identifiés et consolidés par secteur ;
- Planification stratégique (Cadre de Dépense à Moyen Terme - CDMT) : il comprend la vision et l'objectif du PCD, les objectifs sectoriels ainsi que la planification triennale des actions à mettre en œuvre pour atteindre cet objectif. Il décrit également l'ensemble des mesures environnementales devant accompagner ces actions ;



- Programmation (Plan d'Investissement Annuel – PIA) : cette partie commence par une évaluation des ressources mobilisables par la Commune pour l'année 2012 ainsi que les projections pour 2013, 2014 et 2015. Il décline ensuite la programmation annuelle des projets prioritaires (2012) ainsi que le plan opérationnel en faveur des personnes vulnérables. Il se termine par le plan de passation des marchés du PIA ;
- Mécanisme de suivi-évaluation du PCD : il porte sur la composition et attributions du CCSE, les indicateurs de suivi et évaluation (par rapport au PIA), le dispositif, outils et fréquence de reporting ainsi que le mécanisme de préparation du PIA et de révision du PCD ;
- Plan de communication sur la mise en œuvre du PCD : il dévoile la stratégie à mettre en œuvre pour un meilleur échange d'informations entre les différents intervenants de la mise en œuvre du PCD.
- Bibliographie

Annexes

## CHAPITRE II : METHODOLOGIE

L'élaboration du plan communal de Yabassi s'est déroulée en plusieurs étapes à savoir la préparation de l'ensemble du processus, la collecte des informations et le traitement, la consolidation des données du diagnostic, la tenue de l'atelier de planification, de mobilisation des ressources et de programmation et la mise en place du mécanisme de suivi évaluation

## **2.1. Préparation de l'ensemble du processus**

La préparation de l'ensemble du processus a permis de jeter les bases pour la réussite de l'accompagnement. Elle a eu pour étapes:

### **2.1.1. Prise de contact avec l'Exécutif municipal**

Elle a eu lieu dans la salle des actes de la Commune le 26 septembre 2011 et a permis une connaissance mutuelle entre les membres de l'OAL et l'Exécutif Municipal dans la perspective de la collaboration future pour l'élaboration du PCD. Au cours de la rencontre, l'équipe de planification a été présentée et le cahier des charges de l'OAL examiné.

### **2.1.2. Information et sensibilisation des autorités administratives**

Il s'est agi ici de l'introduction de l'OAL par la Commune de Yabassi auprès des différentes autorités administratives (Préfet et Sous-préfet). Compte tenu du contexte préélectoral qui prévalait, les différentes parties impliquées se sont accordées pour le report de la date de l'atelier de lancement du processus

### **2.1.3. Information et sensibilisation des autres parties prenantes**

Elle s'est faite lors de la collecte des données de base et par le canal d'une note préfectorale invitant les différentes parties prenantes à s'impliquer dans la réussite du processus.

### **2.1.4. Atelier de lancement**

Compte tenu du retard accusé dans le démarrage du processus du fait du désistement du premier OAL et du contexte préélectoral qui prévalait, l'atelier de lancement est intervenu après le diagnostic niveau village. Il a toutefois été suppléé par un message porté du Sous-préfet à l'endroit des chefs traditionnels de l'Arrondissement pour les informer du démarrage du processus. Cette lettre était accompagnée du calendrier de descente des équipes de planification.

D'autre part, une tournée réalisée du 28 septembre au 02 octobre 2011 sur l'ensemble du territoire de la Commune par le chef de mission de l'OAL et un agent communal a permis non seulement, une sensibilisation préalable des autorités traditionnelles et leur population dans les villages, mais également de faire l'état des lieux de la géographie du territoire et de la démographie des villages à planifier.

### **2.1.5. Préparation pédagogique**

Elle a consisté à l'harmonisation de la compréhension du processus par les membres des cinq (05) équipes de planification, à travers un atelier de mise à niveau d'abord théorique, organisé dans les locaux de la Commune du 02 au 06 Octobre 2011, puis de manière pratique à travers la réalisation du Diagnostic Participatif Niveau Village (DPNV) du village "zéro" du 11 au 14 octobre 2011.

### **2.1.6. Collecte des données de base et cartographie**

Elle a marqué le début effectif du diagnostic et a consisté en l'identification de l'existant en termes d'infrastructures administratives, scolaires, sanitaires, hydrauliques etc., puis leur géo-référencement. Les informations collectées ont été complétées par celles obtenues auprès des représentants des services déconcentrés de l'Etat (Sectoriels).

## **2.2. Collecte des informations et traitement**

Il a concerné la collecte des informations sur l'institution communale (DIC) et sur l'espace urbain communal (DEUC) et l'organisation des ateliers de planification dans les villages en vue de la collecte des données au niveau village (DPNV).

### **2.2.1. Collecte des données au niveau de l'institution communale et de l'espace urbain communal et traitement**

Cette collecte s'est d'abord faite au niveau documentaire avec la recherche et l'exploitation de tous les rapports relatifs à la gestion de l'institution communale ou les écrits et données sur l'espace urbain communal.

En ce qui concerne le DIC, l'OAL a collecté les informations auprès des différentes parties prenantes à la gestion communale notamment l'exécutif communal, les conseillers municipaux, le secrétariat général, le receveur municipal, le personnel communal, l'approche utilisée étant soit les groupes de travail, soit les entretiens individuels. Ces informations ont également été collectées auprès des acteurs de développement de la Commune : sectoriels, contribuables, etc.

Les informations de l'espace urbain ont été collectées grâce à la triangulation des outils de la MARP, notamment les focus groups, les entretiens individuels, les interviews structurés ou semi structurés avec les acteurs de développement de la Commune notamment les corps de métier, les personnes vulnérables etc.

### **2.2.2. Collecte des données au Niveau Village (DPNV) et traitement**

La collecte des informations au niveau village s'est faite à travers l'organisation des ateliers diagnostic de trois (03) jours dans chacun des villages concernés. Ces ateliers qui se sont

déroulées du 10 Octobre au 05 novembre 2011 ont permis à cinq (05) équipes de facilitateurs de l'OAL plus un endogène par village de se mouvoir sur l'ensemble du territoire communal.

L'approche utilisée pour le diagnostic dans chaque village était basée sur la démarche d'animation participative où les différents facilitateurs jouaient le rôle de catalyseur des idées de l'Assemblée Villageoise et des groupes socioprofessionnels constitués pour la circonstance. Dans chacun des villages, l'atelier a suivi les étapes ci-après :

### 2.2.2.1. Identification des problèmes et potentialités par secteur

L'atelier a chaque fois commencé par :

- L'introduction de l'atelier avec le mot de bienvenu du chef de village ou de son représentant, la présentation de chaque membre de l'équipe de facilitateurs, la présentation du PNDP, la présentation des objectifs de l'atelier, la négociation des horaires de travail ainsi que l'établissement des modalités pratiques ;

- L'identification des problèmes et potentialités par secteur (28 secteurs) s'est faite grâce à la triangulation des outils tels que :

- la carte participative du village en groupes socio professionnels (hommes, femmes et jeunes) qui a permis à l'Assemblée villageoise et aux facilitateurs de visualiser le territoire (état initial) et de projeter l'avenir en termes d'amélioration de cet état initial ;
- l'Interview Semi Structurée (ISS) par secteur grâce auquel le diagnostic de la situation est établi à travers les échanges avec les populations et par ces dernières elles-mêmes ;
- Le transect : après l'identification des problèmes en assemblée, la marche suivant des axes définis sur la carte du village a permis de confirmer ou d'infirmer la véracité des problèmes issus du diagnostic en plénière.
- le profil historique.



**Photo 1 : Elaboration de la carte villageoise en groupe socioprofessionnel (Hommes ; Ndogpo'o)**



**Photo 2 : Intervention du facilitateur en vue du choix de la carte consolidée du village après restitution en plénière (Ndogbé)**

### 2.2.2.2. Analyse des problèmes par secteur et recherche de solutions

L'analyse des problèmes identifiés s'est faite grâce aux outils d'analyse que sont :

- L'arbre à problèmes : au sortir du diagnostic, nous avons obtenu la liste des problèmes par secteur. L'analyse grâce à l'arbre à problèmes a permis de ressortir par secteur le problème central qui lie les causes et les conséquences ;

- Le diagramme de Venn qui a permis d'identifier les principaux acteurs internes et externes de développement et de d'établir l'état des relations sociales au niveau des villages. La matrice d'analyse qui a permis de faire une analyse causes/effets des différents problèmes identifiés ;

- La matrice SEPO qui a permis de puiser dans les succès et les échecs du passé pour planifier l'avenir, tout en identifiant les potentialités sur lesquelles le village devra s'appuyer et les obstacles auxquels il devra faire face ;

- La matrice de faisabilité qui a permis de ressortir les solutions endogènes qui seront mises en œuvre au niveau du village par la population ;



**Photo 3 : Réalisation du diagramme de Venn en groupe socioprofessionnel (Ndogpo'o)**



**Photo 4 : Planification des solutions endogènes au niveau village (Tondè village)**

### 2.2.2.3. Planification des solutions endogènes et mise en place du Comité de Concertation

La planification des solutions endogènes a consisté à inscrire dans un tableau de planification annuelle toutes les solutions (actions) par secteur sur lesquelles la population du village a les moyens et la volonté d'agir pour améliorer son bien-être, mais aussi à renseigner les responsables, les périodes, les ressources et les coûts desdites actions.

L'atelier s'est à chaque fois clôturé par la mise en place du comité de suivi villageois (Comité de Concertation) de la mise en œuvre des solutions endogènes.

Parallèlement aux ateliers, une collecte des données physiques et le géo référencement au GPS des infrastructures a été réalisée en compagnie du facilitateur endogène.

Le traitement des données du DPNV s'est réalisé d'une part lors des ateliers à travers les restitutions en plénière, puis leur consolidation et d'autre part par l'analyse simple des informations collectées.

### **2.3. Consolidation des données du diagnostic et cartographie**

Les résultats obtenus des différents diagnostics réalisés (DPNV, DIC et DEUC) ont été synthétisés et présentés (de manière exhaustive dans le Rapport consolidé des données du diagnostic : Annexe 2 B) sous diverses rubriques à savoir :

- Synthèse des données générales de base :
- Situation de référence par secteur qui résume dans un tableau les différentes infrastructures présentes par secteur et leur caractéristiques ;
- Synthèse sur les populations vulnérables : qui caractérise les principaux groupes vulnérables par village
- Synthèse sur les principaux corps de métier : elle présente les effectifs par corps de métier de l'espace communal ainsi que leurs principales contraintes
- Synthèse du DIC : elle résume les forces et les faiblesses de la gestion des différents aspects de l'institution communale ainsi que les principaux axes de renforcement ;
- Situation de l'économie locale ;
- Matrice diagnostic des ressources naturelles et esquisse de PUGDT : qui présente la localisation des ressources naturelles de la commune, leur mode de gestion, leurs problèmes et contraintes ainsi que les actions à entreprendre. Cette matrice est complétée par la carte d'utilisation actuelle des terres ainsi une proposition d'affectation des terres ;
- Problèmes et besoins consolidés par secteur.

En ce qui concerne la cartographie, la collecte des données géo référencées de base (voir Annexe 2 B : Rapport consolidé des données (Annexe1)) ont permis de réaliser les cartes des infrastructures. Ces dernières permettent de visualiser la répartition spatiale des différentes infrastructures par secteur.

Ces différentes synthèses des données des diagnostics ont été soumises à l'appréciation d'un panel constitué des membres du Comité de Pilotage (COFIL), des sectoriels, des chefs de village, des présidents de Comité de Concertation, des représentants de corps de métiers et des groupes vulnérables, réuni lors de l'atelier de restitution/validation le 03 mai 2012. Cette restitution a consisté à présenter les données des diagnostics, suivie de discussions et suggestions dans l'optique de l'enrichissement du document.

Après la validation du rapport consolidé des données du diagnostic, les cadres logiques par secteur ou document de planification stratégique accompagnés des fiches de synthèse ont été

élaborés et soumis à l'appréciation des sectoriels pour amendement et enrichissement en prélude à l'atelier de planification, de mobilisation des ressources et de programmation.

#### **2.4. Atelier de planification, de mobilisation des ressources et de programmation**

Outre l'incorporation des amendements des sectoriels dans les cadres logiques, les activités préparatoires ont consisté en l'élaboration des termes de référence de l'atelier, la préparation du mot de bienvenu du maire et le discours du préfet, la rédaction des invitations et leur ventilation ainsi que l'assemblage de tout le matériel nécessaire à la réussite de l'atelier.

##### **2.4.1. Atelier de planification**

Il s'est tenu du 06 au 09 juin 2012 dans la salle de délibérations de la Commune de Yabassi. Il a connu, outre la participation du 2<sup>ème</sup> Adjoint Préfectoral du Nkam, l'Exécutif Municipal, les Conseillers Municipaux, le Coordonnateur Régional du PNDP, les sectoriels, les chefs traditionnels, les présidents des CC et les représentants des personnes vulnérables.

L'atelier s'est articulé autour de :

- La cérémonie d'ouverture avec le mot de bienvenu du Maire, le rappel du contexte par le Coordonnateur Régional du PNDP et le discours d'ouverture du préfet ;
- L'analyse et la validation des cadres logiques par secteur : 07 groupes de travail présidés chacun par un conseiller municipal et rapporté par le Délégué Départemental (ou son représentant) du secteur ont été constitués et ont permis l'analyse des différents cadres logiques. Les cadres logiques issus des travaux en groupe ont été restitués en plénière puis amendés et validés. Au terme de l'analyse, les projets ont été priorisés par secteur.

##### **2.4.2. Mobilisation des ressources**

Les ressources mobilisables par la Commune pour l'année budgétaire 2012 ont ensuite été présentées par le maire en plénière. Il en ressort concernant l'investissement, que les ressources suivantes seront mobilisées :

- Le budget d'investissement de la Commune : 72 840 000 FCFA ;
- Le BIP : 637 850 000 FCFA ;
- PNDP : 96 590 000 FCFA ;
- MINDUH : 509 000 000 FCFA ;
- FEICOM : 75 000 000 FCFA.

##### **2.4.3. Programmation**

Un fois les ressources mobilisables connues, le plan d'investissement annuel 2012 a été élaboré et présenté. Il comprend un ensemble de 43 projets, pour une enveloppe budgétaire



de 1 391 280 000 FCFA. Il s'en est suivi une présentation du PIA des personnes vulnérables par le Délégué Départemental des Affaires Sociales et du Plan Sommaire de Gestion Environnemental (PGES) par le Délégué Départemental de l'Environnement.

### **2.5. Mise en place du mécanisme de suivi évaluation participatif**

Elle a concerné la présentation de la démarche, des responsables et des outils du reporting progressif de la mise en œuvre du PCD.



**Photo 5 : Une attitude du maire pendant son allocution de bienvenu**



**Photo 6 : Une vue de la salle des actes de la Commune pendant l'atelier de planification**

## **CHAPITRE III : PRESENTATION SOMMAIRE DE LA COMMUNE**

### 3.1. Localisation de la Commune

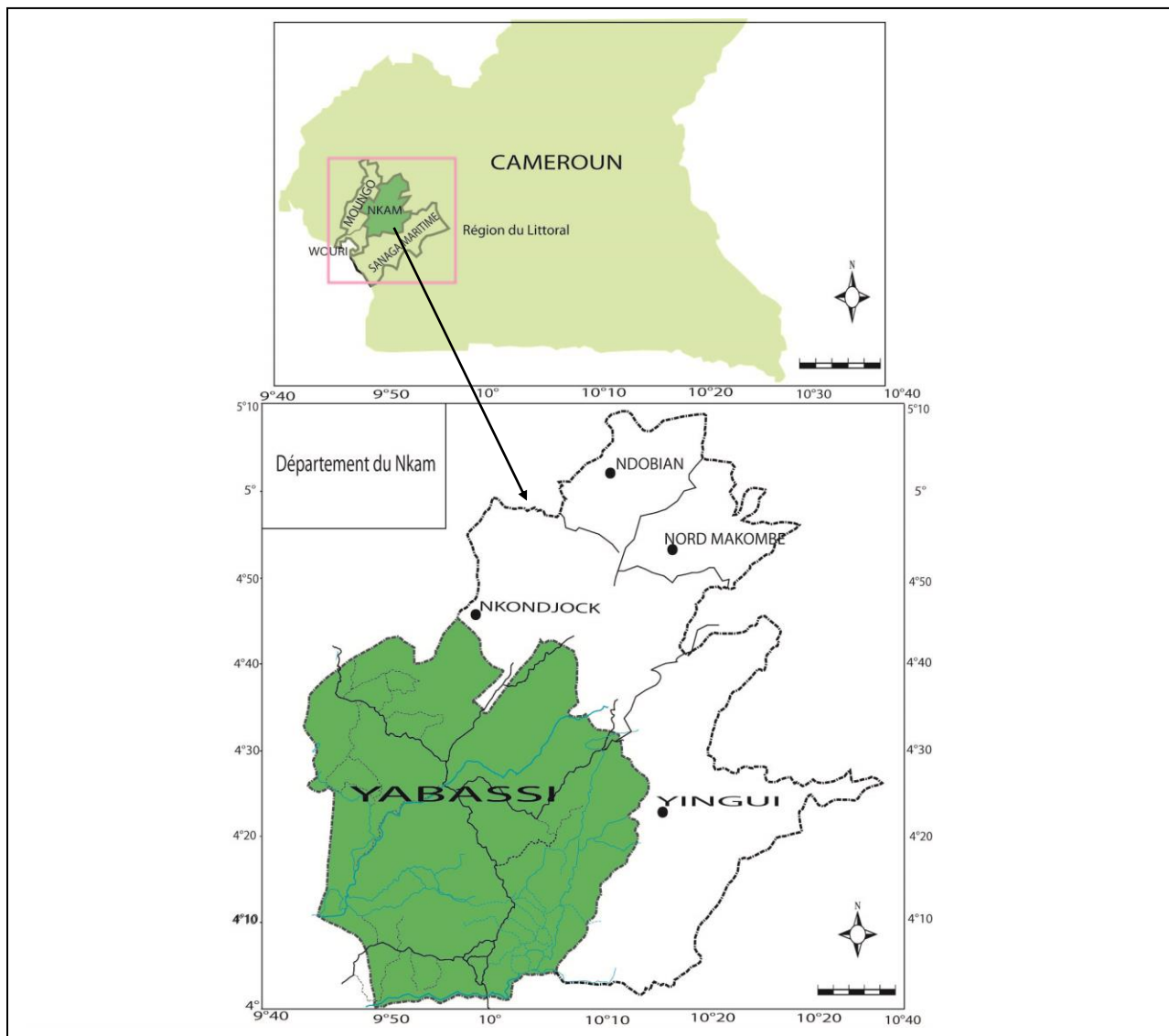
Située dans la Région du Littoral et dans le Département du Nkam, la Commune de Yabassi qui a été créée en 1985, couvre une superficie de 3080 km<sup>2</sup>. Elle est comprise entre 4° et 4°45 de Latitude Nord et 9°40 et 10°30 de Longitude Est (carte 1).

La Commune de Yabassi est limitée :

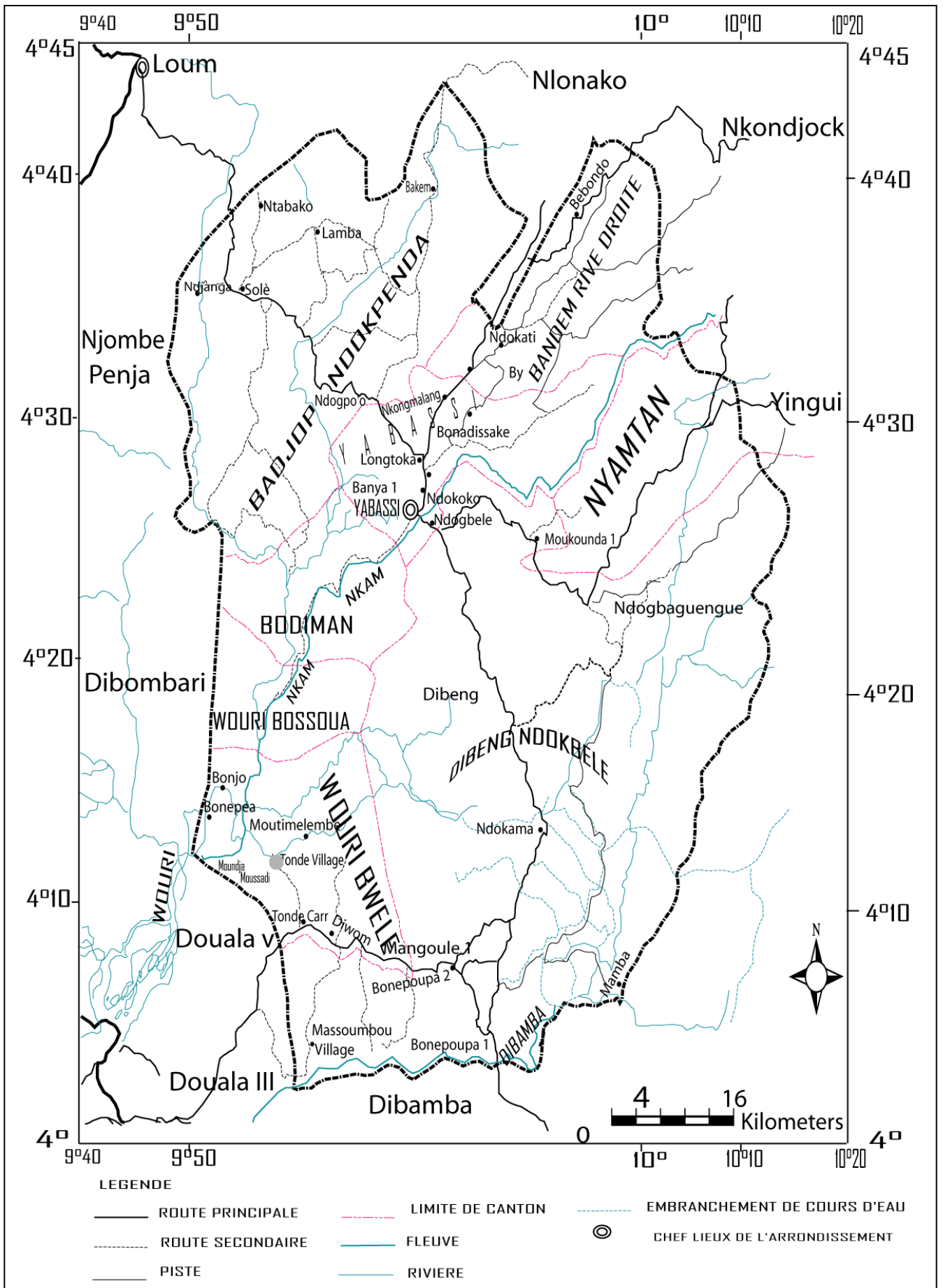
- Au Sud par les Arrondissements de Dibamba et Douala III ;
- A l'Est par les Arrondissements de Nkondjock et Yingui ;
- Au Nord par les arrondissements de Njombé/Penja, Loum et Nlonako ;
- A l'Ouest par les Arrondissements de Dibombari et Douala V

Conformément à la Demande de propositions N° 012/PNDP-C YABASSI / 2011, la Commune de Yabassi compte 48 villages repartis dans 08 cantons. Il s'agit des cantons Yabassi, Bodiman, Wouri Bwelle, Wouri Bossoua, Badjop Ndok Penda, Dibeng-Ndogbé, Banden Rive Droite et Nyamtan.

#### ❖ Carte de localisation de la Commune



**Carte 1 : Localisation de la Commune de Yabassi par rapport au Cameroun et par rapport au Département du NKAm**



Carte 2 : Carte de la Commune de Yabassi

## **3.2. Milieu biophysique**

### **3.2.1. Climat**

Le climat est caractérisé par une forte humidité. La température varie généralement entre 23°C et 29°C, le mois le plus chaud étant celui de Février. Comme le département du Nkam, l'Arrondissement de Yabassi est très pluvieux. Les hauteurs annuelles de pluies se situent entre 2900 et 3000 mm. La saison sèche va de mi-novembre à mi-mars (rapport trimestriel d'activités délégation MINFOF, 2011).

### **3.2.2. Sol**

Les sols sont essentiellement latéritiques à l'horizon humifère plus ou moins épais (rapport trimestriel d'activités Délégation MINFOF, 2011). Le sous-sol est argileux latéritique marqué par une prédominance des termitières et des cailloux et se transformant par endroits en sable et massifs rocheux (Anonyme, 2011).

Ce sol est argileux sableux dans la plaine inondable du territoire communal.

### **3.2.3. Relief**

Le relief est vallonné. Il est constitué par une alternance de plaines, de vallées encaissées telles que Lambda et des plateaux. L'altitude varie de 10 m dans la plaine à environ 700 à 800 m dans la zone Nord-Est et Nord.

### **3.2.4. Hydrographie**

L'arrondissement de Yabassi est densément arrosé par de nombreux cours d'eau dont les principaux sont :

- Le Nkam qui devient le Wouri en aval et se prolonge par une plaine côtière périodiquement inondable
- La Dibamba,
- La Mabombé ;
- Le Njanga ;
- La Mahé.

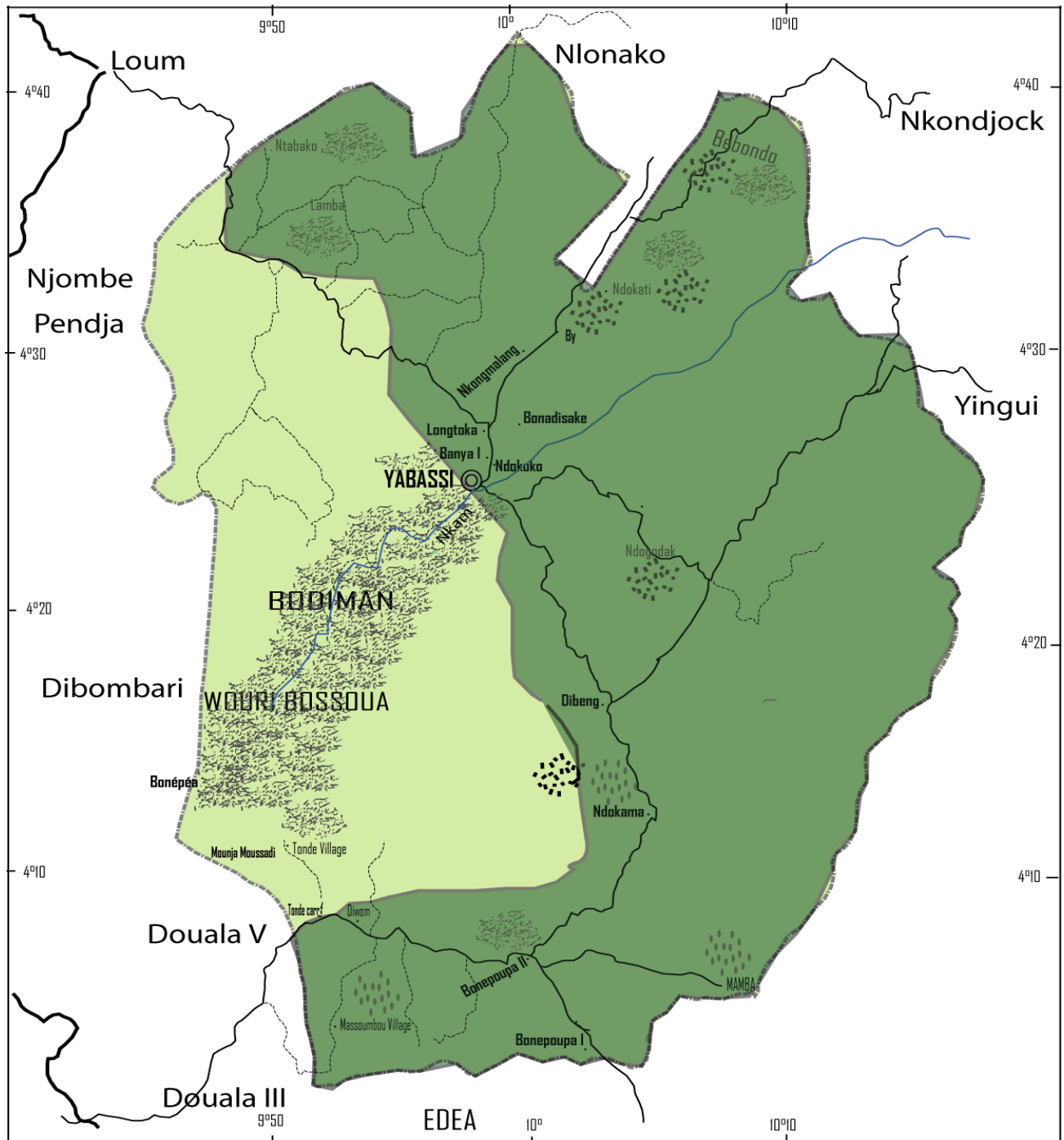
### **3.2.5. Flore et faune**

Zone essentiellement forestière, la végétation de l'Arrondissement de Yabassi est une forêt dense humide. Elle est dominée par l'*Azobé (Lophira alata)*, l'*Ilomba (Pycnanthus angolensis)*, le *frakè (Termilia superba)*. (Rapport trimestriel d'activités délégation MINFOF, 2011). De même, on y retrouve le *Bubinga*, le *padouck*, l'*iroko*, le *Dobenatalmi* et le *Morvingui* ;

Cette végétation abrite une importante diversité faunique, objet d'une intense activité de braconnage. En effet, contrairement à certaines zones, les viandes de substitution comme la viande de bœuf y sont presque absentes. Les espèces présentes dans la forêt sont les

éléphants, les chimpanzés, les potamochères, le pangolin, le porc épic. Il s'agit essentiellement ici des animaux intégralement protégés par la loi.

### 3.2.6. Carte des ressources naturelles



#### Légende

- |       |                  |  |                    |  |                        |
|-------|------------------|--|--------------------|--|------------------------|
| —     | Route Principale |  | Carrière de Sable  |  | Carrière de Latérite   |
| - - - | Route secondaire |  | Carrière de Pierre |  | Ressources forestières |
|       |                  |  |                    |  | Ressources de Mangrove |

Carte 3 : Ressources de la Commune de Yabassi

### **3.3. Milieu humain**

#### **3.3.1. Quelques repères historiques de la Commune**

Ancienne subdivision allemande abritant le port fluvial, le territoire qui est aujourd'hui la Commune de Yabassi, est le reflet de l'histoire politico-administrative qu'a connue le département du Nkam. En effet, la Commune de Yabassi est issue de la Commune mixte rurale du Nkam qui va éclater pour donner la Commune de Nkondjock (qui comprend Nord Makombé et Nkondjock) et la Commune de Yabassi-Yingui avec pour siège Yabassi. Suite à un second éclatement, la Commune rurale de Yabassi-Yingui va évoluer en Commune rurale de Yingui et en Commune rurale de Yabassi.

Cette ville a également été marquée par la visite en 1972 du Président AMADOU AHIDJO, lors de l'inauguration du pont sur le NKAM

#### **3.3.2. Population**

Officiellement estimée à environ 13 000 habitants selon les rapports du 3<sup>e</sup> recensement général de la population, Yabassi abriterait aujourd'hui une population d'environ 14 685 habitants selon l'estimation de la population du district de santé de Yabassi en 2011.

Cette population qui est inégalement répartie sur l'ensemble du territoire de la Commune de Yabassi présente quelques zones de concentration comme Banya I, Sollè, Ndogbélé, Tondè village et dans une moindre mesure Bonépoupa II.

Sur le plan sociologique, les ethnies autochtones sont Bassa, Bandem, Banen, Banya, Bonkeng, Mbang, Bodiman et Ewodi. Cette population devient de plus en plus cosmopolite avec l'arrivée dans l'espace urbain des populations d'autres régions telles que les Bassa (Sanaga maritime), les Bamilékéés, les Nord makombé, les originaires du grand Nord et du Nord-ouest.

Sur le plan de la chefferie traditionnelle, la Commune de Yabassi compte 08 cantons (chefferie de 2<sup>e</sup> degré) et 48 villages.

La population de Yabassi est très ancrée dans la religion. Les religions rencontrées sont le christianisme (Protestant - UEBC, EE, CEBEC - et Catholique, etc.), les musulmans et les églises réveillées.

#### **3.3.3. Principales activités économiques**

Les principales activités économiques est l'agriculture (environ 60% d'actifs agricoles), les petits commerce, la moto taxi, le call box, la restauration, les auberges/hôtels, le garage, l'exploitation du sable, la menuiserie, le secrétariat bureautique, etc. Bien que pratiquée, l'élevage est reste traditionnel avec les spéculations telles que les volailles, porc, chèvres etc.

**Tableau 1 : Principales activités économiques par types d'acteurs**

Principales activités	Effectifs	Tranche d'âge	Types d'acteurs (%)		Observations
			Hommes	Femmes	
<b>Agriculture (actifs agricoles)</b>	7496	30 ans et plus	50	50	
<b>Pêche</b>	30	20 - 40 ans	100	-	Principalement les originaires d'autres régions du Cameroun et des étrangers
<b>Transport par Mototaxi</b>	50	17 - 35	100	-	Essentiellement les jeunes sans aucune formation appropriée pour cette activité
<b>Transport interurbain</b>	22	30 – 55	100	-	
<b>Commerce produits manufacturés</b>	25	25	60	40	Il s'agit ici d'une gestion familiale, où la femme supplée l'homme et inversement
<b>Commerce de boissons</b>	09	Plus de 30 ans	90	10	
<b>Couture</b>	10	Plus de 20 ans	90	10	
<b>Coiffure</b>	12	25-40	50	50	
<b>Menuisier</b>	11	25-50	100	-	
<b>Restauration</b>	12	Plus 30 ans	5	95	
<b>Secrétariat bureautique</b>	03	Plus 30 ans	-	100	

Source : Résultats du Diagnostic de l'Espace Urbain Communal

De nombreuses spéculations agricoles sont cultivées sur le territoire communal. Parmi celle-ci, il y a le palmier à huile qui couvre la plus grande surface agricole (6574 ha) suivi du bananier/plantain (1180 ha). Les spéculations les plus productives en termes de rendements sont des tubercules tels que le manioc et l'igname.

**Tableau 2 : Production de principales spéculations agricoles de l'Arrondissement de Yabassi**

SPECULATIONS	TOTAL ARRondissement	
	ECHELLE (ha)	PRODUCTION ACTUELLE (T)
<b>Cacao</b>	830,5	438,765
<b>Café</b>	41	27,30
<b>Palmier à huile</b>	6574	523,5
<b>Bananier Plantain</b>	1180	4350



<b>Mais</b>	311	135
<b>Manioc</b>	719	14840
<b>Macabo taro</b>	155	2700
<b>Igname</b>	205	4955
<b>Concombre</b>	335	442,5
<b>Arachides</b>	165	247,5
<b>Patates</b>	135	2700

Sources : DAADER Yabassi 2011

### 3.4. Principales infrastructures par secteur

De part sa position de chef lieu de Département, la Commune Yabassi bénéficie de la présence sur son territoire de la presque totalité des délégations départementales de différents ministères du gouvernement. En outre, elle dispose de certaines d'infrastructures sociales consacrées à l'encadrement des populations. Il s'agit entre autre de la Sous préfecture, du Centre Social, de la DAADER, du CPPF, etc.

Certaines de ces infrastructures sont logées dans des bâtiments dont l'état n'est pas toujours des plus enviables (Poste agricole de Sollè). D'autres, par contre, souffrent d'un déficit d'équipement (CMJA, CPPFF).

**Tableau 3 : Infrastructures par secteur**

Secteur	Infrastructures	Etat	Observations
<b>Administration territoriale, décentralisation et Maintien de l'ordre</b>	Présence d'une Sous préfecture	-	-
	Présence de 3 brigades de gendarmerie (au Centre administratif, Sollè et Bonépoupa II)	-	-
	Commissariat de sécurité publique au Centre administratif)	-	-
<b>Agriculture</b>	DAADER	Bon état	
	10 postes agricoles	Bon état à Ndogbao Mauvais état des bâtiments existants à Sollè et à Bonépoupa II. Absence de bâtiment dans les autres postes agricoles	-
	CEAC de Nkongmalang	Bon	-
<b>Elevage, pêche et Industries</b>	Délégation d'Arrondissement de l'Elevage, des Pêches et des	Bon	-

<b>Animales</b>	Industries Animales		
<b>Affaires sociales</b>	Présence du Centre Social au Centre administratif	Logée dans un bâtiment communal	-
<b>Education de base</b>	Présence d'une Inspection de l'Education de base	Passable	-
<b>Santé publique</b>	District de santé de Yabassi (centre administratif)	Passable	-
	- 05 aires de santé dont Yabassi, Nlongtoka, Bonepoupa, Sollè et Tondè village - 08 bâtiments non suffisamment aménagés		Construction en cours d'un bâtiment R+2 à l'hôpital de district
<b>Eau et Energie</b>	Service commercial d'AES/SONEL (Banya I) ;	Location	-
	Bureau CDE		-
<b>Jeunesse et Education civique</b>	Centre Multifonctionnel de jeunesse et d'animation	Bon Non équipée	-
<b>Promotion de la femme et de la Famille</b>	CPFF	Non équipé et non encore Fonctionnel	-
<b>Poste et télécommunication</b>	Bureau de poste au Centre administratif	Passable	-
	Centre de diffusion CAMTEL	Passable	-

Source : Résultat du diagnostic participatif réalisé dans l'espace communal de Yabassi

### 3.5. Principales potentialités et ressources de la Commune

#### 3.5.1. Potentialités de la Commune par secteur

La Commune de Yabassi, en tant espace, dispose de nombreuses potentialités qui, considérées à leur juste valeur, peuvent être des éléments fédérateurs pour améliorer le bien être des populations. Le tableau 4 résume ces potentialités par secteur.

**Tableau 4 : Principales potentialités de la Commune**

<b>Secteur</b>	<b>Potentialités</b>
<b>Agriculture</b>	- Disponibilité des vastes espaces de terres arables, - Climat favorable à l'agriculture ; - De nombreuses structures d'encadrement paysan ; - Création future d'un lycée agricole
<b>Elevage, Pêche et</b>	- De nombreux cours d'eau (Nkam, Dibamba, Mabombè etc.);

<b>industrie Animale</b>	- Un institut de sciences halieutiques ;
<b>Affaires sociales</b>	- Présence d'une association des personnes handicapées ; - Présence d'un champ communautaire pour les handicapés, - Présence de la délégation départementale des affaires sociales ; - Présence d'un centre social, - Existence de programmes nationaux en faveurs des personnes vulnérables ; - Existence de la section locale de l'association des personnes âgées (MUPAC) ;
<b>Arts et culture</b>	- Ville symbole du passé coloniale Allemand au Cameroun ; - Vestiges d'un passé colonial glorieux (bâtiments, - Diversité Ethnique et culturelle ; - De nombreuses langues parlées - Bassa, Mbang, Bandem, Banen, Bagnangué ; - Présence d'un groupe de danse traditionnelle (Mbelle Badjock, - Présence d'un monument historique (Ndogpo'o); - Présence de quelques foyers communautaires.
<b>Promotion de la femme et de la famille</b>	- Présence d'un centre de promotion de la femme et de la famille (CPFF) ; - Volonté des femmes de se former
<b>Forêt et faune</b>	- Présence d'une réserve forestière à Sollè et d'une forêt communautaire Nkokom ; - Projet de forêt communal - Présence de grandes surfaces forestières ; - Produits forestiers non ligneux : Poivres noires, Noisette, Okok, Djansan ; - Présence d'une faune terrestre et aquatique diversifiée ;
<b>Emploi et formation professionnelle</b>	- Délégation d'Arrondissement de l'Emploi et de la Formation Professionnelle ; - Présence d'un 02 collège d'enseignement technique ;
<b>Tourisme</b>	- Présence 2 hôtels, 3 auberges et 2 cases de passage ; - De nombreux sites touristiques ; - Navigabilité du fleuve Nkam et de la Dibamba.
<b>Environnement, protection de la nature et développement</b>	- Présence d'une grande espace forestier qui joue un rôle dans la régulation du cycle climatique ; - Présence de la délégation départementale du MINEPDED ;

<b>durable</b>	<ul style="list-style-type: none"> <li>- Activité de reboisement pratiquée par la population ;</li> <li>- Accès gratuit aux plants d'arbre à la réserve de Sollè.</li> </ul>
<b>Habitat et Développement urbain</b>	<ul style="list-style-type: none"> <li>- Présence de la Délégation Départementale du MINDUH ;</li> <li>- Présence du sable, de latérite et de pierre pour la construction;</li> <li>- Disponibilité en bois de construction, de main d'œuvre.</li> </ul>
<b>Domaine et affaires foncières</b>	<ul style="list-style-type: none"> <li>- Existence d'un patrimoine foncier pour le compte de chacun des villages ;</li> <li>- Terres disponibles pour toutes les activités ;</li> <li>- Présence de la Délégation Départementale du MINDAF.</li> </ul>
<b>Recherche scientifique et innovation technologique</b>	<ul style="list-style-type: none"> <li>- Utilisation des semences améliorées par certains producteurs (surtout le maïs) ;</li> <li>- Plantes médicinales : roi des herbes (fièvre, mal des yeux), aloe Vera (blessures, maux de ventre), citronnelles ;</li> <li>- Présence des tradipraticiens.</li> </ul>
<b>Jeunesse et éducation civique</b>	<ul style="list-style-type: none"> <li>- Présence de nombreux jeunes ;</li> <li>- De nombreuses opportunités d'emploi dans les secteurs productifs ;</li> <li>- Existence de stages de vacance au niveau communal ;</li> <li>- Présence des bâtiments du service civique à Ndogpo'o.</li> </ul>
<b>Sports et éducation physique</b>	<ul style="list-style-type: none"> <li>- Disponibilité de terrain pour la construction d'infrastructures sportives ;</li> <li>- Organisation de championnat de vacances ;</li> <li>- Présence d'un stade de football à Yabassi urbain.</li> </ul>
<b>PME, Economie sociale et artisanat</b>	<ul style="list-style-type: none"> <li>- Organisation du saloon de l'artisanat à Yabassi ;</li> <li>- Présence des produits tels que : le rotin, le raphia ;</li> <li>- Disponibilité de l'espace pour implanter une PME dans les villages ;</li> <li>- Production importante de fruits ;</li> <li>- Présence de quelques unités de transformation d'huile de palme à Bonepoupa III, à Ndokama ;</li> <li>- Présence de Vanniers ;</li> <li>- Présence de menuisiers dans l'espace urbain.</li> </ul>
<b>Commerce</b>	<ul style="list-style-type: none"> <li>- Présence de la délégation départementale du MINCOMMERCE ;</li> <li>- Trois hangars de marchés construits dans la Commune ;</li> <li>- Présence d'une échoppe dans les villages Ndogpo'o, Sollè, Ntabako, Nyamtan, Bonepoupa II, tonde Carrefour, Tonde village ;</li> <li>- Espace disponible pour la construction d'un marché ;</li> <li>- Proximité des marchés de Douala.</li> </ul>
<b>Poste et</b>	<ul style="list-style-type: none"> <li>- Présence d'un bureau de poste à Yabassi ;</li> </ul>

<b>télécommunication</b>	<ul style="list-style-type: none"> <li>- Signaux MTN, Orange et CAMTEL disponibles par endroit ;</li> <li>- Présence de collines pour l'implantation des pylônes de télécommunication.</li> </ul>
<b>Communication</b>	<ul style="list-style-type: none"> <li>- Couverture des villages par les ondes radiophoniques ;</li> <li>- Existence des moyens de communication traditionnelle comme le Dikalo, cloche ;</li> <li>- Réception par câble de toutes les chaînes TV.</li> </ul>
<b>Industrie mines et développement technologique</b>	<ul style="list-style-type: none"> <li>- Existence d'un potentiel exploitable de sable (Nkam), de pierres (Nkolmbong), Ndokati ;</li> <li>- Présence de la délégation départementale de MINMIDT .</li> </ul>
<b>Travail et sécurité sociale</b>	<ul style="list-style-type: none"> <li>- Présence de la délégation départementale du travail et de la sécurité Social.</li> </ul>
<b>Administration Territoriale, Décentralisation, Sécurité, Maintien Ordre</b>	<ul style="list-style-type: none"> <li>- Présence de trois postes de gendarmerie (Sollè, Yabassi et Bonepoupa II) chargés d'assurer la sécurité des populations;</li> <li>- Présence d'un commissariat de sécurité public à Yabassi ;</li> <li>- 8 chefferies de 2<sup>e</sup> degré et de nombreuses chefferies de 3<sup>e</sup> degré.</li> </ul>

### 3.5.2. Les ressources de la Commune

De nombreuses ressources sont disponibles dans l'espace communal. Il s'agit de ;

- Ressources forestières (bois, faunes, PFNL etc.) ;
- Ressources en eau caractérisées par de nombreux fleuves et rivières (Nkam, Dibamba, Mabombé, Mahè, etc.)
- Ressources halieutiques dans les cours d'eau ;
- Carrières de sable (Bodiman, Bonepoupa, Tondè etc.) ;
- Gisements rocheux non exploités.



**Photo 7 et 8 : Une vue aérienne du fleuve Nkam et un des aspects de son potentiel économique : la pêche**

## CHAPITRE IV : SYNTHÈSE DES RESULTATS DU DIAGNOSTIC

## 4.1. Synthèse du DIC

Avec la promulgation des lois de 2004 sur la décentralisation et les transferts de compétences qui ont suivi, l'institution communale est désormais au centre de la promotion du développement local. Cet objectif ne sera atteint que si en tant qu'institution, son fonctionnement est optimal. La recherche du fonctionnement optimal suppose comme préalable un diagnostic en profondeur de l'institution communale avec pour finalité une analyse des forces mais beaucoup plus de ses faiblesses avec la volonté d'y remédier. Les forces et faiblesses de la gestion communale sont présentées ci-dessous.

### 4.1.1. Gestion des ressources humaines

Le personnel de la Commune de Yabassi est composé de 11 employés dont trois cadres et 8 agents décisionnaires. Ce personnel est renforcé par 8 agents temporaires assignés aux différents postes de contrôle des recettes communales. Il comprend 03 femmes et 08 hommes, soit respectivement 28 % et 72 %. En dépit de la moyenne d'âge relativement élevée (45,5 ans) de ce personnel, les recrutements sont gelés depuis bientôt 3 ans, faute de ressources.

Le Conseil Municipal est constitué de 25 membres dont 20 hommes et 05 femmes soit respectivement 80 % et 20 %. Ils sont tous issus du RDPC. Le Conseil Municipal compte aujourd'hui 23 conseillers suite au décès de deux ses membres. Sa configuration épouse la sociologie du milieu et regroupe un certain nombre de corps de métiers (agriculteurs, expert comptable, douanier, agronomes, journaliste, etc.)

Les forces et les faiblesses de la gestion des ressources humaines sont présentées dans le tableau 5 :

**Tableau 5 : Forces et faiblesses de la gestion ressources humaines**

<b>Forces</b>	<b>Faiblesses</b>
<ul style="list-style-type: none"><li>- Personnel dévoué et disponible ;</li><li>- Quelques cadres expérimentés ;</li><li>- Recrutement par la Commune par 02 cadres (Partenariat PNDP/Commune);</li><li>- Personnel affilié à la CNPS ;</li><li>- Diversité socioprofessionnel du Conseil Municipal ;</li></ul>	<ul style="list-style-type: none"><li>- Personnel peu qualifié et vieillissant ;</li><li>- Absence d'une politique de renforcement des capacités ;</li><li>- Nombreux postes non pourvus en personnel (prise en compte partielle de l'organigramme) ;</li><li>- Absence de système d'évaluation du personnel</li><li>- irrégularité des salaires ;</li><li>- Absence de système de motivation (prime d'ancienneté) ;</li><li>- Tenue irrégulière des sessions du conseil municipal et des commissions techniques ;</li><li>- Coordination insuffisance des services par le secrétariat général de la Commune;</li></ul>

	<ul style="list-style-type: none"> <li>- Absence de réunions de concertation entre le personnel</li> <li>- Climat délétère ;</li> <li>- non présence dans l'espace communal d'un certain nombre de responsables communaux.</li> </ul>
--	---

#### 4.1.2. Gestion des ressources financières

Les ressources de la Commune sont de plusieurs ordres. Il s'agit de l'impôt libératoire, de la taxe d'hygiène et salubrité, de la taxe de développement local, des patentes, des Centimes Additionnels Communaux (CAC), des redevances forestières. De plus, la Commune bénéficie souvent de dons et de legs, des emprunts et des subventions.

Les forces et les faiblesses de la gestion financière sont présentées dans le tableau 6.

**Tableau 6 : Forces et faiblesses de la gestion des ressources financières**

Forces	Faiblesses
<ul style="list-style-type: none"> <li>- Présence d'une importante niche de contribuables ;</li> <li>- De nombreux bâtiments marchands ;</li> <li>- Ressources naturelles taxables (bois, surfaces agricoles, poissons, etc.)</li> </ul>	<ul style="list-style-type: none"> <li>- Incivisme de certains contribuables ;</li> <li>- Absence d'un fichier de contribuables validée ;</li> <li>- Absence d'un plan de recouvrement des recettes ;</li> <li>- Faiblesse des investissements ;</li> <li>- Faible taux de recouvrement des recettes.</li> </ul>

#### 4.1.3. Gestion du patrimoine communal

L'inventaire du patrimoine communal qui accompagne le budget communal 2011 se décline en l'état du parc automobile et le sommier des bâtiments communaux. La partie plus ou moins viable de ce patrimoine comprend les bâtiments communaux (01 Nouvel Hôtel de ville, 01 Bâtiment servant de mairie + annexe, 01 Logement à 03 pièces et 01 cuisine au Centre Administratif de Yabassi, 01 Maison à 02 ménages au Centre Administratif de Yabassi, 01 Logement au Centre Administratif Yabassi, 01 Bâtiment servant de logement à Yabassi), les infrastructures sociales et marchandes (01 Tribune Officielle de fêtes, 03 Hangars de marché à Banya I, à Tondè-village et à Bonépoupa, 01 Bâtiment abritant 14 boutiques à Banya I, 03 cases communautaires (By et Nkongmalang et Bonepoupa), 01 case de santé à By), le matériel roulant (Camion Benne Toyota 6000 et 04 Motos marque SANILI) et les équipements (02 ordinateurs, une imprimante et une photocopieuse, 01 Appareil de sonorisation, 02 tronçonneuses).

Les forces et faiblesses de la gestion du patrimoine communal sont présentées dans le tableau 7 :



**Tableau 7 : Forces et faiblesses de la gestion du patrimoine communal**

<b>Forces</b>	<b>Faiblesses</b>
<ul style="list-style-type: none"> <li>- Nouvel hôtel de ville construit ;</li> <li>- Outils informatiques disponibles dans deux bureaux ;</li> <li>- Dossier de classement d'une forêt communal monté ;</li> <li>- De nombreux bâtiments communaux ;</li> <li>- Des bâtiments marchands (03 hangars de marchés et 14 boutiques communales) ;</li> <li>- 01 camion benne et 04 moto sanilli ;</li> <li>- 02 ordinateurs, 01 imprimante 01 photocopieuse</li> <li>- 02 tronconneuses</li> </ul>	<ul style="list-style-type: none"> <li>- Absence d'un domaine communal (forêt communal, lotissement communal),</li> <li>- Mauvais état des engins communaux ;</li> <li>- Insuffisance de matériels roulants (camions, niveleuses, 4x4 etc..) et très mauvais de ceux existants</li> <li>- Absence d'entretien des infrastructures (bâtiments communaux, boutiques etc.) ;</li> <li>- Insuffisance d'équipements (matériels informatiques),</li> <li>- Etroitesse des locaux de la mairie</li> </ul>

#### 4.1.4. Gestion des relations

Comparée aux potentialités de la Commune de Yabassi, la taille du carnet d'adresses suscite quelques interrogations. Une appréciation de la qualité des relations qu'entretient la Commune avec les différents acteurs de développement révèle une exploitation insuffisante du potentiel en termes de contribution au développement de la Commune que pourrait générer ces relations. De plus, certains axes de la coopération restent inexplorés (coopération intercommunale, décentralisée etc.).

Les principales forces et faiblesses de la Commune sont présentées dans le tableau 8 :

**Tableau 8 : Forces et faiblesses de la gestion des relations**

<b>Forces</b>	<b>Faiblesses</b>
<ul style="list-style-type: none"> <li>- MINDUH (appui à l'aménagement de l'espace urbain,</li> <li>- FEICOM (financement des infrastructures),</li> <li>- Chef lieu d'arrondissement et de département ;</li> <li>- Disponibilité des sectoriels,</li> <li>- Beaucoup d'expertise.</li> </ul>	<ul style="list-style-type: none"> <li>- Insuffisance de la collaboration entre l'exécutif communal et les sectoriels ;</li> <li>- Coopération décentralisée inexplorée ;</li> <li>- Faible implication des élites dans le financement de l'économie locale voir du développement local</li> <li>- Absence d'un cadre de concertation Commune-secteur privée.</li> </ul>

#### 4.1.5. Axes de renforcement de la Commune

Une analyse des principales forces et faiblesses suggère la prise en compte des axes ci-dessous (Tableau 9) dans l'optique d'un fonctionnement optimal de l'institution de la Commune.

**Tableau 9 : Principaux axes de renforcement de la Commune**

<b>Axes</b>	<b>Centres d'intérêt</b>	<b>Pistes d'actions prioritaires</b>
<b>1</b>	<b>Ressources humaines</b>	<ul style="list-style-type: none"> <li>- Formalisation de l'organigramme de la mairie en rapport avec les emplois types communaux;</li> <li>- Elaboration et mise en œuvre d'un plan de renforcement des effectifs en fonction des priorités ;</li> <li>- Mettre en place un système de motivation et d'évaluation du personnel ;</li> <li>- Elaboration et mise en œuvre d'un plan de renforcement des capacités (Accroissement des ressources, tenue des archives de l'état civil, TIC, méthode de classement) ;</li> <li>- Replacer le secrétariat général au centre de la coordination des services de la Commune ;</li> <li>- Instituer un comité de suivi/évaluation des plans de campagnes annuels ;</li> </ul>
<b>2</b>	<b>Ressources financières</b>	<ul style="list-style-type: none"> <li>- Actualisation et validation du fichier de contribuable ;</li> <li>- Elaboration et mise œuvre d'un plan de recouvrement des recettes</li> <li>- Nomination d'un responsable au service économique et financier</li> <li>- Identification des secteurs porteurs générateurs de revenus pour la Commune ;</li> </ul>
<b>3</b>	<b>Ressources patrimoniales</b>	<ul style="list-style-type: none"> <li>- Recherche et acquisition d'un domaine communal ;</li> <li>- Recherche de partenariat pour la finalisation du classement de la forêt communale de Yabassi (CTFC per exemple) ;</li> <li>- Renforcement du matériel roulant (01 Pic up 4 x 4, acquisition d'un nouveau camion ou réhabilitation de l'actuel camion benne de la Commune, niveleuse) ;</li> <li>- Elaboration d'un plan de réhabilitation des bâtiments communaux ;</li> <li>- Acquisition du matériel informatique (05 ordinateurs et 02 imprimantes) ;</li> <li>- Aménagement dans le nouvel hôtel de ville.</li> </ul>
<b>4</b>	<b>Gestion des relations</b>	<ul style="list-style-type: none"> <li>- Création d'un cadre de collaboration conseil municipal-sectoriels en vue d'une meilleure appropriation des compétences transférées par l'exécutif communal et la promotion du développement local ;</li> <li>- Recherche et recrutement d'un chargé de la coopération au sein de la Commune.</li> </ul>



**Photo 9 : Personnel communal en séance en concertation autour du secrétaire général : un exercice qui devrait être institutionnalisé**

#### 4.2. Principaux problèmes et besoins identifiés et consolidés par secteur

Tableau 10 : Principaux problèmes et besoins identifiés et consolidés par secteur

N°	Secteur	Problèmes reformulés à l'échelle communale	Villages concernés par ces problèmes	Principales causes	Principaux effets	Besoins / idées de projets transversaux consolidés
1	Agriculture	Difficulté d'accès à une agriculture moderne /productive	Ndogjamen, Ndogpo'o, Bebondo, Banya II, Bonjo, Bakem, Ndjenga, Tondè carrefour, Mamba, Moutimbélem bé, Bodiman, Ndogbéle et Moukounda, Ndokama, Dibeng, Lamba, Tondè village, Mangoulè I, Djeng, Mangoulè II, Nkokom,	<ul style="list-style-type: none"> <li>- Insuffisance de l'encadrement technique des agriculteurs ;</li> <li>- Agriculture extensive ;</li> <li>- Utilisation d'outils rudimentaires;</li> <li>- Rareté des semences améliorées et leur utilisation non généralisée ;</li> <li>- Cherté des engrais disponibles</li> <li>- Insuffisance d'appui aux agriculteurs ;</li> <li>- Absence d'entretien des pistes agricoles /Zones de</li> </ul>	<ul style="list-style-type: none"> <li>- Faible rendements agricoles ;</li> <li>- Pénibilité du travail ;</li> <li>- Augmentation des pertes poste récoltes ;</li> <li>- Faible revenu ;</li> <li>- Pauvreté</li> </ul>	<ul style="list-style-type: none"> <li>- Dotation en matériels agricoles des Organisations Paysannes (OP) des villages de la commune</li> <li>- Construction de magasin de stockage respectivement dans les villages Ndogpo'o, Nkongmalang/By, Lamba, Ndokama, Bonandjoa (Wouri Bossoua) et Diwom de la Commune de Yabassi ;</li> <li>- Construction du poste agricole de Ndogpo'o ;</li> <li>- Ouverture de 146 Km de pistes agricoles (18 km sur axe Ntabako-Sollè et 23 km axe Ntabako-Lamba ; PK 24-Mbesse (15Km), Mbome2-cours d'eau Sandje (6Km) à Tondè village ; 6 km à Mangoulè I ; 10 km à Djeng ; 60 km à Mangoulè II ;</li> <li>- Réhabilitation de 263 km de pistes agricoles dans la Commune de Yabassi (25 Km à Massoumbou village ; 70 km à Tondè Carrefour ; 16 à Diwom ; 28 km Njel-kot, Njel-Baize, Njel-Ndongfaya; 20 km à Mangoulè II ; 34 km à Nkokom/Dimbong ; 50 km à Bonepoupa II) ;</li> <li>- Réhabilitation de 2 ouvrages d'art (02 ponts à Nkongmalang Bonawanga) sur les pistes agricoles ;</li> <li>- Dotation des OP de la commune en matériels végétales agricoles améliorés et en produits phytosanitaires</li> <li>- Appui à la création d'un point de distribution des semences</li> </ul>

			<p>Dimbong, Bonepoupa II</p> <p>production enclavées ;</p> <ul style="list-style-type: none"> <li>- Coût élevé des transports</li> <li>- Difficulté de conservation des produits agricoles ;</li> <li>- GIC légalisés mais non fonctionnels ;</li> <li>- Difficulté de stockage des produits agricoles ;</li> <li>- Attaque des plantes par les insectes et rongeurs</li> <li>- Difficulté d'accès aux produits phytosanitaires ;</li> <li>- Non exploitation des bas-fonds exploitables ;</li> </ul>	<p>améliorées à Nkolmbong et Bonandjoa ;</p> <ul style="list-style-type: none"> <li>- Décentralisation du point de vente des semences améliorées de la DAADER de Yabassi, vers les Postes Agricoles ;</li> <li>- Organisation de 02 sessions de formation des populations de By et Nkongmalang sur les techniques de cultures dans les bas fonds et sur les techniques culturales modernes et durables,</li> <li>- Création de marché périodique à Nkongmalang (Nkongmalang/By), Massoumbou Village, à Diwom, Ndokama, Dibeng, Ndogndack/Ndogbanguégué, Lamba (Réhabilitation) ;</li> <li>- Affectation de 2 AVZ dans les villages Ndjenga, Nkolmbong ;</li> <li>- Affectation de chefs de poste respectivement à Mamba, Bonangang (Bodiman), Bonandjoa (Wouri-Bossoua) ;</li> <li>- Création de 5 nouveaux postes agricoles dans les villages Bonjo, Ndokati, Massoumbou village, Bonépéa, Ndokama ;</li> <li>- Appui à la création d'une pépinière de production de plants de cacao, bananier plantain, igname à Mamba ;</li> <li>- Appui de la Commune à la réhabilitation du point de vente des produits phytosanitaires à Yabassi, Bonandjoa (Wouri-bossoua) et Tondè carrefour ;</li> <li>- Organisation de session/an de sensibilisation sur l'importance d'un GIC de producteurs, les conditions de sa création et sur l'existence des programmes d'appui aux GIC dans les villages de la commune ;</li> <li>- Organisation de 02 session de formation/an sur les techniques de conservation des produits agricoles (maïs, pistache, manioc, cacao, haricot) à Banya II, à Nkongmalang/By, à Ndogndack/Ndogmbangué ;</li> <li>- Organisation d'une session de formation sur les techniques de</li> </ul>
--	--	--	---	--

						<p>culture du piment et de tomate à Nkolmbong ;</p> <ul style="list-style-type: none"> <li>- Accompagnement des agriculteurs de Ntabako dans la création de 4 GIC de cacao, Agrumes, palmier à huile et bananiers/plantain ;</li> <li>- Appui à la création du GIC des agriculteurs dans les villages Bonepéa, Bonepoupa I et Djeng ;</li> <li>- Construction de 15 aires de séchage dans les villages Sollè (11), Lamba (3), Dimbong (1) et Nkokom (1) de la Commune de Yabassi.</li> </ul>
2	<b>Elevage, Pêches et Industries Animales</b>	<b>Difficulté à promouvoir l'activité d'élevage</b>	Tous les villages de la commune	<p><b><u>Elevage</u></b></p> <ul style="list-style-type: none"> <li>- Absence d'habitude d'élevage ;</li> <li>- Prédominance de l'élevage traditionnel ;</li> <li>- Insuffisance d'encadrements des éleveurs ;</li> <li>- Un centre Zootechnique pour tout l'Arrondissement de Yabassi ;</li> <li>- Faible vulgarisation de l'élevage non conventionnel dans la Commune ;</li> <li>- Faible structuration des éleveurs en</li> </ul>	<ul style="list-style-type: none"> <li>- Difficulté d'extension de l'activité d'élevage ;</li> <li>- Faible production ;</li> <li>- Faibles revenus ;</li> <li>- Opportunités d'emploi inexploité ;</li> <li>- Renforcement du braconnage ;</li> <li>- Faible pouvoir d'achat.</li> <li>- Mort des espèces</li> </ul>	<ul style="list-style-type: none"> <li>- Organisation de 02 sessions/an de formation sur les itinéraires techniques d'un élevage porcin dans les villages de la commune</li> <li>- Organisation de 02 sessions/an de formation sur les itinéraires techniques de l'élevage moderne de la volaille dans les villages de la commune</li> <li>- Organisation de 2 séances/an de formation/sensibilisation des pêcheurs sur les techniques de pêche respectueuses de l'environnement dans les villages situés aux abords du Nkam</li> <li>- Organisation de 04 sessions de formation sur les techniques d'apiculture (Learning by doing) à Banya II, Ndogbélé, Moukounda, Ndogndack et Ndogmbanguengue</li> <li>- Organisation de 2 sessions de formation/an sur la fabrication des aliments de différents types d'élevage à base de produits locaux pour les OP d'éleveurs de la commune ;</li> <li>- Organisation de 04 sessions de formation sur les itinéraires techniques de la pisciculture à Banya II, Ndokati, Ndogndack (2), Ndogbanguengue (2), Ndogbélé/Moukounda et Tonde Village,</li> <li>- Organisation de 02 sessions de formation sur les itinéraires</li> </ul>

			<p>GIC ;</p> <ul style="list-style-type: none"> <li>- Insuffisance de formation des éleveurs sur les itinéraires techniques d'élevage (porciculture, aviculture, pisciculture, apiculture, etc.);</li> <li>- Coûts élevés des intrants d'élevage ;</li> <li>- Rareté des races améliorées ;</li> <li>- Absence d'appui aux éleveurs</li> <li>-</li> <li>- Pêche</li> <li>- Insuffisance des matériels pêche ;</li> <li>- Absence d'organisation des pêcheurs</li> <li>- Absence de période de pêche ;</li> <li>- Absence d'appui des pêcheurs en matériels ;</li> </ul>	<p>élevées ;</p> <ul style="list-style-type: none"> <li>- Découragement des éleveurs.</li> </ul>	<p>techniques de l'élevage des escargots, cailles et aulacodes (élevage non conventionnel) à Banya II, Ndogbéle Moukounda et Nyamtan</p> <ul style="list-style-type: none"> <li>- Dotation des pêcheurs des villages aux abords du Nkam, en matériels de pêche (filets, plomb à tuyau, épervier tentes et nasses),</li> <li>- Octroi du matériel de pêche aux 14 pêcheurs de Bonépéa regroupés en GIC (10 ballots de filets de 3 doigts, 10 ballots de 4 doigts et de cinq doigts, 50 palette de plomb)</li> <li>- Octroi de matériels et outils de pêche aux 12 GIC légales (02 pirogues et ballots de filets réglementaires, 20 cartons d'hameçon de Bodiman</li> <li>- Octroi de matériel de pêche (30 filets, 2 pirogues, 12 éperviers pour 12 pêcheurs ;</li> <li>- Dotation des éleveurs des villages de la Commune en races améliorées (Porc ; volaille, chèvres..) ;</li> <li>- Octroi de matériels d'élevage à 5 GIC (Ndogbéle et Moukounda) (vaccins, provendes, enclos, 100 lattes, 100 chevrons, 20 futs, 50 sacs de ciment, 50 abreuvoirs, 100 mangeoires) ;</li> <li>- Appui à la création d'un point de vente des intrants d'élevage au Yabassi Centre administratif;</li> <li>- Création d'un centre Zootechnique à Bonépoupa II et à Sollè ;</li> <li>- Création d'un CACP ;</li> <li>- Aménagement d'un étang piscicole à Bonépoupa et Bonabèkè</li> <li>- Création d'une union des GIC des éleveurs de porcs, de chèvres et de volailles à Ntabako ;</li> <li>- Organisation d'une session/an de sensibilisation sur l'importance d'un GIC des éleveurs, les conditions de sa création et l'existence des programmes d'appui aux GIC dans les villages de la commune</li> </ul>
--	--	--	---	--	--

				<ul style="list-style-type: none"> <li>- Non maîtrise des techniques durable de pêche ;</li> <li>- Absence d'un centre de conservation des produits de pêche ;</li> </ul>		<ul style="list-style-type: none"> <li>- Création des 04 unions de GIC d'éleveurs à Bonepoupa II ;</li> <li>- Création d'un débarcadère formel à Massoumbou village ;</li> <li>- Construction d'un hangar des pêcheurs à Massoumbou Village ;</li> <li>- Octroi d'appuis techniques et financiers aux 5 GIC d'éleveurs (4 à Ndogbé et 1 à Moukounda);</li> <li>- Création d'un centre de conservation des produits de pêche à Bodiman.</li> </ul>
3	Santé	<b>Difficulté d'accès aux soins de santé qualité</b>	<p>Ndogjamen, Ndogpo'o, Bebondo, Banya II, Bonjo, Bakem, Ndjenga, Tondè carrefour, Mamba, Moutimbélem bé, Bodiman, Ndogbé et Moukounda, Ndokama, Dibeng, Lamba, Tondè village, Mangoulè I, Djeng, Mangoulè II,</p>	<ul style="list-style-type: none"> <li>- Eloignement de centre de santé par rapport aux populations ;</li> <li>- Présence de nombreuses maladies endémiques et épidémiques ;</li> <li>- Environnement hostile (mouches tsé-tsé, simules, mout mouths...) ;</li> <li>- Faible revenus des populations ;</li> <li>- Insuffisance des personnels qualifiés</li> <li>- Insuffisance des équipements médicaux</li> <li>- Oubli de la</li> </ul>	<ul style="list-style-type: none"> <li>-Précarité des soins ;</li> <li>-Excessif recours aux Tradipraticiens ;</li> <li>- Automédication ;</li> <li>-Intoxication ;</li> <li>-Augmentation des dépenses;</li> <li>- Risque de complication ;</li> <li>- Recrudescence des maladies infantiles, des paludismes.</li> <li>- Persistance des maladies</li> </ul>	<p>Affectation du personnel qualifié à : l'hôpital de District (2 Médecins, 5 IDE, 10 IB, 10 AS, 1 ATMS, 1 agent d'entretien) ; au CSI de Bonepoupa II (3 IDE) ; au CSI de Tonde village (2 IDE, 1 IB et 2 AS, 2 laborantins) ; au CSI de Sollè (1IDE, 1 IBA, 4 As et 1 agent d'entretien) ; au CSI de Wouri Mbengue (1 IDE et 2 IB) ; à la case de santé de By (2 IDE) et à la case de santé de Lamba (2 IDE);</p> <ul style="list-style-type: none"> <li>- Réhabilitation de 5 bâtiments à l'Hôpital de district et 1 à au CSI de Tonde village ;</li> <li>- Construction de quatre salles au CSI de Sollè, de 6 salles au CSI de Bonepoupa II ;</li> <li>- Electrification du CSI de Sollè, de Bonepoupa II, de la case de santé de Lamba ;</li> <li>- Construction de 05 points d'eau dans les CSI de Bonepoupa II, Tondè village, Wouri bossoua By et Lamba.</li> <li>- Aménagement de 5 latrines et 3 douches au CSI de Sollè et 4 à Tondè village ;</li> <li>- Construction de 2 logements d'astreinte pour infirmier à Bonepoupa II et à Tonde village ;</li> <li>- Construction d'un dispositif de traitement de déchets à By, à Bonepoupa II, à Tondè village, à Nlongtoka et à Sollè ;</li> </ul>



			<p>Nkokom, Dimbong, Bonepoupa II, Sollè Bonandjoa ; Bonepéa, Massoumbou village ; Nkolmbong</p>	<p>population par l'Etat lors de la distribution gratuite des moustiquaires impregnées;</p> <ul style="list-style-type: none"> <li>- Faible prévention du VIH/SIDA,</li> </ul>	<p>épidémiques</p>	<ul style="list-style-type: none"> <li>- Construction d'une clôture dans les CSI de Sollè, de Tondè village, de Nlongtoka, de Bonepoupa et de By ;</li> <li>- Dotation de la case de santé de By en équipements (05 lits avec matelas alizé, une moto, 01 microscope et quatre réactifs différents, 01 table d'accouchement,</li> <li>- Dotation de l'hôpital de district en équipements (Laboratoire et maternité), du CSI de Bonepoupa (21 lits, 01 centrifugeuse et 01 boîte de chirurgie, et 1 réfrigérateur) de Tondè village (12 lit et 2 réfrigérateur, 01 table d'accouchement, , des médicaments de Sollè (1 réfrigérateur));</li> <li>- Dotation du dispensaire CEBEC de Ndogbéle en équipements (2 microscopes; 500 vaccins antivenimeux, 1 couveuse, 1 groupe électrogène; 1 aspirateur d'oxygène ;</li> <li>- Création d'un centre de santé avec propharmacie à Nkokom/Dimbong, Massoumbou Village, Ndogndack/Ndogmbanguengue,</li> <li>- Création/construction d'une case de santé à Banya II ;</li> <li>- Achèvement et lancement des activités du centre de sante de Bwamba (Bodiman) ;</li> <li>- Ouverture de la case de santé de Banya I ;</li> <li>- Organisation d'une campagne de distribution de Moustiquaires imprégnés (MILDA) dans les villages de la commune ;</li> <li>- Organisation d'une campagne de désinsectisation à Nkolmbong, Ntabako (2x/an), Massoumbou, Bodiman, Dibeng ;</li> <li>- Organisation d'une campagne de sensibilisation et de dépistage des populations sur la prévention du VIH/SIDA, la tuberculose, le choléra, le paludisme et l'onchocercose dans les villages de la commune ;</li> <li>- Construction de 02 bâtiments au centre de sante de Mamba</li> </ul>
--	--	--	---	--	--------------------	---

						<ul style="list-style-type: none"> <li>- Sensibilisation des populations de Tonde carrefour quant aux dangers de l'alcoolisme et du tabagisme ;</li> <li>- Organisation de 02 campagnes de sensibilisation des populations de Nkokom et Dimbong sur les méfaits de l'automédication ;</li> <li>- Valorisation des plantes médicinales des villages Ndogndack et Ndogmbanguegue.</li> </ul>
4	Travaux Publics	Difficulté d'accès aux infrastructures routières de qualité	<p>Ndogjamen, Ndogpo'o, Bebondo, Banya II, Bonjo, Bakem, Ndjenga, Tondè carrefour, Mamba, Moutimbélem bé, Bodiman, Ndogbélé et Moukounda, Ndokama, Dibeng, Lamba, Tondè village, Mangoulè I, Djeng, Mangoulè II, Nkokom, Dimbong,</p>	<ul style="list-style-type: none"> <li>- Impraticabilité saisonnière de la route départementale Bonepoupa II-Yabassi-Loum et Yabassi Nkondjock ;</li> <li>- Absence d'entretien des routes rurales (Ndogpo'o-Banya II-Bakem, 35 km ; Sollè-Lamba 8 km ; Ntabako-Lamba 12 ; Bonepoupa II-Mamba 25 km ; Mangoulè II Djeng 15 km ; Nkongmalang –By-Ndokati 7km ; Ndogndack-Ndogmbanguegue 4 km, Nkolmbong-Massoumbou village 7 km etc.</li> <li>- Absence d'entretien de la voirie urbaine</li> </ul>	<ul style="list-style-type: none"> <li>- Faible évacuation des produits ;</li> <li>- Ralentissement de l'activité économique ;</li> <li>- Cout élevé des transports ;</li> <li>- Accident de la route ;</li> <li>-Faible écoulement des produits agricoles ;</li> <li>-Augmentation des dépenses ;</li> <li>-Augmentation des prix des produits de première</li> </ul>	<ul style="list-style-type: none"> <li>- Reprofilage des tronçons routiers Nlongtoka-Ntabako (Loum) (57 Km) ; Bonepoupa II-Yabassi (51km) et respect de la périodicité de d'entretien ;</li> <li>- Reprofilage et curage de nids poule sur le tronçon Massoumbou-Bonepoupa I ;</li> <li>- Réhabilitation de la route Ntabako-campement préfet (12 Km), Ndogpo'o-Banya 2-Bakem-Bidjioki (35 km), Mamba-Bonepoupa II (37 km), Ndogbélé-Bodiman (32 Km), Yabassi-Bonandjoa (50 km), Djeng- (54 km) Benga2-Bebondo-Bidjen 1 ; Bonadissakè-Ndjenga-Nkongmalang (06 km) ;</li> <li>- Ouverture des tronçons routiers By-Ndokati (6 km) ;</li> <li>- Reprofilage des tronçons routiers Sollè-Ndogndack (14 km), Carrefour stade-ferme (2km) de Lamba, Ndogpo'o-Banya II (4 km), Ndogbekot – Ndokati – By (x Km), de 1,2 km à By, de 15 km à Ntabako, de Massoumbou-Chantier-Diwom (28 km), Tonde carrefour-marché de Tonde village (8 Km), Ndogmbanguegue-Ndogndack (07Km) ;</li> <li>- Réhabilitation de la voirie urbaine : reprofilage des tronçons de route Carrefour Banya 1-Bodiman, Carrefour Mission Catholique-Bonabéké, Ndokoko-Bonabéké ;</li> <li>- Réhabilitation du pont sur Nbatika (vers maison du parti) ;</li> <li>- Réfection du tronçon de route nationale Pont du Nkam-</li> </ul>

			<p>Bonépoupa II, Sollè Bonandjoa ; Bonépéa, Massoumbou village ; Nkolmbong</p>	<p>Banya I-Bodiman ; Banya I-Bonabèkè ; Insuffisance des moyens de la Commune ; Insuffisance des pistes agricoles ; Mauvais état des pistes agricoles existantes ;</p>	<p>nécessité, Enclavement des zones de productions</p>	<p>carrefour Gendarmerie ;</p> <ul style="list-style-type: none"> <li>- Construction de 3 ponts (sur Betabe, Beke et Mbende) du tronçon Ntabako-Lamba, du pont sur la rivière Mbetawa à Lamba ;</li> <li>- Refaire la buse forestière du Pont sur la Dibamba à Mamba ;</li> <li>- Construction d'un ponceau et 18 daleaux à Nkolmbong ;</li> <li>- Réfection de buses sur les tronçons routiers Ndogpo'o-Banya II-Bakem (05), Ndjenga (02), Tonde carrefour-marché de Tonde village (7), Mangoulè I (4), Djeng (8) ;</li> <li>- Curage de la buse sur le tronçon routier traversant Bonépoupa I (15) ;</li> <li>- Réfection de Culées sur les ponts de la rivière Ndjenga ;</li> <li>- Construction de garde-fou sur les 03 ponts du tronçon Nkongmalang-Ndjenga-Bonadissakè ;</li> <li>- Construction de barrière de pluie à Banya II (1), de (02) à Bakem, et (2) à Djeng ;</li> <li>- Création d'un comité de gestion de la route à Bakem, à Ntabako, Bonandjoa ;</li> <li>- Rabaissement des pentes sur les tronçons routiers de 20 % à Ndjenga, Ndogbélé-Madimba ;</li> <li>- Octroi de matériels d'entretien routier aux populations de Tondè carrefour, Ndokati, Diwom, Mangoulè II, Lamba, Mamba, à 2 comités de routes à Ndogbélé et Moukounda, au comité de route de Sollè ;</li> <li>- Appui de la Commune à l'organisation des travaux de cantonnement sur le tronçon Bonépoupa II- Bonépoupa III ;</li> <li>- Construction des quais sur le Nkam : à Bonépéa (1), à Bodiman (Dibombé (1) Bonakata (1) Bonanyamssi (1)</li> </ul>
--	--	--	--	--	--	---

						<p>Bonalembé (1) ;</p> <ul style="list-style-type: none"> <li>- Dragage du Nkam à Bonepéa, à Moutimbélembé ;</li> <li>- Octroi de Bacs pour la traversée du fleuve Nkam à la population du Canton Bodiman ;</li> <li>- Déplacement de 6 ponts mal positionnés sur le tronçon Bonepoupa-Yabassi(Nkwottenda)</li> </ul>
5	Education de base	Difficulté d'accès à une éducation de qualité	<p>Ndogjamen, Ndogpo'o, Bebond, Banya II, Bonjo, Bakem, Ndjenga, Tondè carrefour, Mamba, Bodiman, Ndogbéle et Dibeng, Lamba, Tondè village, Mangoulè I, Djeng, Mangoulè II, Nkokom, Dimbong, Bonepoupa II, Sollè Bonandjoa ; Bonepéa, Massoumbou</p>	<ul style="list-style-type: none"> <li>- Insuffisance des salles de classe ;</li> <li>- Vétusté de certains bâtiments existants</li> <li>- Insuffisance d'équipements</li> <li>- Insuffisance d'outils didactiques;</li> <li>- Insuffisances d'aménagements dans les établissements scolaires;</li> <li>- Arrivée tardive du paquet minimum</li> <li>- Insuffisance du paquet minimum ;</li> <li>- Eloignement de certains établissements scolaires</li> </ul>	<ul style="list-style-type: none"> <li>- Retard de début de scolarisation des enfants</li> <li>- Dépenses supplémentaires</li> <li>- Exode rurale</li> <li>- Perte de valeur</li> <li>- Echec scolaire traditionnel</li> <li>Mauvais fonctionnement du ménage dû à l'absence des enfants</li> </ul>	<ul style="list-style-type: none"> <li>- Besoin en réhabilitation de 42 salles de classes dans les écoles primaires et maternelles de la Commune de Yabassi (voir tableau 40 de l'annexe 2 B);</li> <li>- Besoin de construction de 18 salles de classes dans les écoles primaires et maternelles de la Commune de Yabassi (voir tableau 40 de l'annexe 2 B) ;</li> <li>- Besoin de 190 tables Blancs dans les écoles primaires et maternelles de la Commune de Yabassi ;</li> <li>- Aménagement de 19 points d'eau, de 70 latrines, de 53 bacs à ordures, de 27 clôtures et 83 logements d'astreintes dans les écoles primaires et maternelles de la Commune de Yabassi (voir tableau 40 de l'annexe 2 B) ;</li> <li>- Besoin en reboisements dans 12 écoles primaires et maternelles de la Commune de Yabassi ;</li> <li>- Besoin d'amélioration quantitative du paquet minimum et accélération de sa mise à disposition des directeurs ;</li> <li>- Demande de création/construction d'une école à Nkokom/Dimbong, à Bakem, à Ntabako, et à Djeng ;</li> <li>- Demande de création/construction d'une école maternelle à Massoumbou, à Sollè et Bonepoupa I ;</li> <li>- Octroi de punas à moteur pour le transport des enfants à l'école à Bonepéa (1) et Bodiman (1) ;</li> </ul>

			village ; Nkolmbong			- Octroi de 10 gilets de sauvetage à l'école publique de Bonandjoa
<b>06</b>	<b>Culture et arts</b>	<b>Difficulté à valoriser le patrimoine culturel de la Commune</b>	Tous les villages de la commune	<ul style="list-style-type: none"> <li>- Absence de festival culturel ;</li> <li>- Absence de foyer culturel à Yabassi ou de salle de fête,</li> <li>- Absence d'un musée ;</li> <li>- Absence d'une Bibliothèque municipale ;</li> <li>- Insuffisante valorisation du patrimoine culturel de Yabassi</li> </ul>	<ul style="list-style-type: none"> <li>Acculturation ;</li> <li>Perte de l'identité culturelle ;</li> <li>Disparitions des valeurs culturelles (danses) et ancestrales (vannerie, pêche, fabrication de pirogue) ;</li> </ul>	<ul style="list-style-type: none"> <li>- Construction de 08 foyers culturels dans la Commune de Yabassi (01 par canton) ;</li> <li>- Appui de la Commune pour l'inventaire du patrimoine culturel de l'arrondissement de Yabassi ;</li> <li>- Appui de la Commune à l'instauration d'un festival culturel annuel dans chacun des 8 cantons de la Commune de Yabassi ;</li> <li>- Appui à l'opérationnalisation de la bibliothèque municipale ;</li> <li>- Organisation d'un festival culturel annuel à Yabassi ;</li> <li>- Organisation de festival culturel à Bonépéa, Lamba, Nkokom, Dimbong ;</li> <li>- Création d'un Musée à la Commune de Yabassi.</li> </ul>
<b>07</b>	<b>Promotion de la femme et de la famille</b>	<b>Difficulté d'épanouissement de la femme à Yabassi</b>	Tous les villages de la commune	<ul style="list-style-type: none"> <li>- CPFF non encore fonctionnel à Yabassi</li> <li>- Insuffisante structuration des femmes en association ;</li> <li>- Irresponsabilité des géniteurs (acte de naissance) ;</li> <li>- Présence de plusieurs couples vivant en concubinage ;</li> <li>- Individualisme des</li> </ul>	<ul style="list-style-type: none"> <li>- Faible revenu générer par les femmes ;</li> <li>- Retard à la scolarisation pour les enfants sans acte de naissance ;</li> </ul>	<ul style="list-style-type: none"> <li>- Organisation des mariages collectifs pour les coupes de la commune ;</li> <li>- Construction de la Délégation d'Arrondissement de la Promotion de la Femme et de la Famille ;</li> <li>- Organisation de 2 session/an d'information sur les missions et les activités du Centre de Promotion de la Femme et de la Famille (CPFF) dans les villages Bebondo, Bonjo et Ndokati ;</li> <li>- Descente régulière des responsables du CPFF dans les villages de la commune ;</li> <li>- Appui à l'autonomisation des femmes à travers leur accompagnement dans la réalisation d'une AGR ;</li> <li>- Organisation d'au moins 2 sessions/an de formation d'au moins 30 % de femmes par village à la réalisation d'une AGR (fabrication du beurre de cacao, détergent, savon, vaseline et</li> </ul>

				femmes ; - Enclavement de la zone ; - Insuffisance des formations des femmes pour la création des AGR		jus d'orange etc.) dans les villages Ntabako (Association Njanwine), Mamba, Moutimbélembé, Ndogbéle/Moukounda (18 associations) ; - Construction d'une annexe du CPFF à Tondè, à Sollè à Wouri bossoua et à Bonepoupa II.
08	Affaires Sociales	<b>Difficulté d'insertion socio-économique des personnes vulnérables dans la Commune de Yabassi</b>	Ndogjamen, Ndogpo'o, Bebondo, Banya II, Bonjo, Bakem, Ndjenga, Tondè carrefour, Mamba, Moutimbélembé, Bodiman, Ndogbéle et Dibeng, Lamba, Tondè village, Mangoulè I, Djeng, Mangoulè II, Nkokom, Dimbong, Bonepoupa II,	- Présence de plusieurs enfants sans actes de naissance ; - Déficit d'encadrement des personnes vulnérables ; - Insuffisante structuration des personnes vulnérables ; - Insuffisance de carte nationale d'invalidité ; - Absence de médecins spécialisés ; - Absence d'un répertoire de personnes vulnérables de l'espace communal ;	- Faible encadrement social ; - Sous scolarisation ; - Marginalisation ; - Affection psychologique ; - Dégradation des conditions sociales ; - Instabilité psychologique ; - Dégradation de la santé ; - Mort précoce	- Organisation d'une session/an de sensibilisation sur l'importance de l'établissement des actes de naissance dans les villages de la commune ; - Identification des enfants sans actes de naissance sur le territoire communal ; - Organisation de 3 campagnes foraines/an d'établissement d'actes de naissances pour les non détenteurs sur le territoire communal ; - Etablissement d'un répertoire des couches vulnérables de la Commune ; - Sensibilisation des personnes vulnérables sur les conditions d'obtention d'une carte d'invalidité et les avantages liés à sa détention ; - Assistance aux personnes vulnérables des villages de la commune ; - Appui à l'établissement des cartes nationales d'invalidité en faveur des personnes handicapées, - Appui à la réinsertion économique d'au moins une personne handicapée/an par village de la Commune de yabassi ; - Appui à la scolarisation des orphelins et handicapés de l'espace Urbain à travers la prise en charge de leur scolarité par la Commune ; - Appui à l'insertion professionnelle (petits métiers) des orphelins

			<p>Sollè</p> <p>Bonandjoa ;</p> <p>Bonepéa,</p> <p>Massoumbou village ;</p> <p>Nkolmbong ;</p> <p>Nkongmalang</p>	<ul style="list-style-type: none"> <li>- Méconnaissance de droits des personnes vulnérables</li> </ul>		<ul style="list-style-type: none"> <li>et handicapées de l'espace urbain de Yabassi ;</li> <li>- Construction d'une maison des âges à Yabassi Centre ;</li> <li>- Organisation d'au moins une campagne/an de consultation gratuite des personnes du troisième âge dans tous les villages de la Commune de Yabassi ;</li> <li>- Appui à la reconversion des personnes âgées ;</li> <li>- Octroi des cartes d'invalidité aux personnes vulnérables identifiées dans l'espace communal ;</li> <li>- Sensibilisation/éducation des populations aux droits des personnes vulnérables en général et des personnes âgées en particulier ;</li> <li>- Equipement des 5 édifices publics/an des rampes d'accès pour handicapées.</li> </ul>
<b>09</b>	<b>Eau et Energie</b>	<b>Difficulté d'accès à l'eau potable</b>	<p>Toous les villages de commune</p>	<ul style="list-style-type: none"> <li>- Insuffisance de points d'eau potable ;</li> <li>- Insuffisance d'entretien des points d'eau ;</li> <li>- Insuffisance d'aménagement des sources existantes ;</li> <li>- Voies d'accès au point d'eau non entretenue</li> <li>- Eloignement des points d'eau</li> </ul>	<ul style="list-style-type: none"> <li>- Persistance et recrudescence des maladies liées à l'eau ;</li> <li>- Dépenses supplémentaires ;</li> </ul>	<ul style="list-style-type: none"> <li>- Besoin de construction de 54 points d'eau à motricité humaine (42 forages et 12 puits aménagées) dans les villages (voir tableau 38 de l'annexe 2 B) ;</li> <li>- Besoin d'aménagement de 69 sources dans les villages (voir tableau 38 de l'annexe 2 B) ;</li> <li>- Besoin de réparation de 12 forages et 1 puits aménagés dans les villages</li> <li>Besoin d'entretien de 36 points d'eau ;</li> <li>- Construction de 2 châteaux d'eau à énergie solaire pour tout le canton Bodiman ;</li> <li>- Création d'un comité de gestion des points d'eau à Banya II ;</li> <li>- Organisation de 02 sessions de formation des agents de maintenance des comités de gestion des points d'eau des villages de la commune ;</li> </ul>

		<b>Difficulté d'accès aux énergies</b>	<ul style="list-style-type: none"> <li>- Faible couverture du territoire communal par le réseau AES/SONEL ;</li> <li>- Absence d'éclairage public au centre administratif ;</li> <li>- Moyens financiers limités ;</li> <li>- Non exploitation des sources d'énergies alternatives ;</li> <li>- Coupures fréquentes et de longues durées;</li> </ul>	<ul style="list-style-type: none"> <li>- Pénibilité du travail ;</li> <li>- Baisse de la visibilité ;</li> <li>- Insécurité ;</li> <li>- Echecs scolaires</li> <li>- Baisse de l'activité économique</li> </ul>	<ul style="list-style-type: none"> <li>- Extension de la ligne électrique vers Banya II (12 km), Bakem, Bonjo, Ntabako, Ndokama, Dibeng, Nyamtan, Lamba (28 km), Wouri bossoua, Bonepoupa I et Djeng (22 km) ;</li> <li>- Finalisation de la couverture en réseau électrique des villages Nkolmbong (6 km), Massoumbou village (Bogbo, Mahoh, Bengok, Kongolo, Nonga, Bassa, Nangue, Kenga, Nguene, Chantier, Mayabat, Elobi), Tondè carrefour (PK 27-PK 30 et Tonde carrefour-Socanama), Tondè village (30 poteaux), Nkokom et Dimbong ;</li> <li>- Connexion au réseau AES/SONEL, des lignes électriques installées dans les villages Ndokati et Ndogpo'o ;</li> <li>- Remplacer les poteaux défectueux à Nkongmalang et à Bodiman (80 %) ;</li> <li>- Abattre les arbres autour d'environ 75 poteaux à Nkongmalang, à By et à Bodiman ;</li> <li>- Accroître la puissance électrique à Ndogbéle et à Sollè (triphase) ;</li> <li>- Création d'un point de vente de produit pétrolier dans les Cantons Bandem rive gauche et Bodiman (6), à Ndogbéle, Nyamtan et Mangoulè II ;</li> <li>- Installation d'un service technique stable d'AES/SONEL à Yabassi ;</li> <li>- Electrification à l'énergie solaire des villages Bonepéa, Mamba, Moutimbélembé, Ndokndack, Ndogbanguengué.</li> </ul>
			<ul style="list-style-type: none"> <li>- Insuffisance d'enseignants qualifiés;</li> <li>- Insuffisance de salles de classes,</li> </ul>	<ul style="list-style-type: none"> <li>- Echec scolaire ;</li> <li>- Exode rural des jeunes</li> </ul>	<ul style="list-style-type: none"> <li>- Besoin d'affection de 62 enseignants qualifiés (21 au LG de Yabassi, 11 au Lycée technique, 14 au CES de Sollè, 7 au CES de DIWOM, 6 à Tondè carrefour) dans les établissements secondaires de la Commune (voir tableau 40 de l'annexe 2 B);</li> <li>- Besoin en réhabilitation de 16 salles de classe (10 au LT de</li> </ul>



10	Enseignements secondaires	Difficulté d'accès aux enseignements secondaires de qualité	Tous les villages de la commune	<ul style="list-style-type: none"> <li>- Délabrement de celles existantes ;</li> <li>- Absence de bâtiments au CES de Sollè ;</li> <li>- Insuffisance d'aménagements dans les établissements ;</li> <li>- Insuffisance d'équipements dans les établissements</li> <li>- Eloignement des établissements existants de certains villages</li> </ul>	<ul style="list-style-type: none"> <li>scolaire ;</li> <li>- Dépenses supplémentaires pour l'hébergement et la nutrition des élèves ;</li> <li>- Grossesses précoces indésirées</li> <li>- Insuffisance de résultats scolaires,</li> </ul>	<ul style="list-style-type: none"> <li>Yabassi, 3 à L'ENIEG, 2 à Tonde Carrefour et 1 à Diwom) (voir tableau 40 de l'annexe 2 B) ;</li> <li>- Besoin en construction de 16 salles de classes (7 à l'ENIEG, 2 au LT de Yabassi, 3 au CES de Diwom et 4 au CES de Sollè) (voir tableau 40 de l'annexe 2 B) ;</li> <li>- Besoin en aménagement de 04 points d'eau, 10 latrines, 17 bacs à ordures, 5 clôtures et 14 logements enseignants</li> <li>- Besoin en reboisement de 02 établissements (LT de Yabassi, ENIEG et CES de Sollè ;</li> <li>- Création d'un CES à Ndogpo'o, Ndokati/Nkongmalang, Ndogndack/NDogbanguengué ;</li> <li>- Construction des 04 salles de classes et ateliers au CETIC de Massoumbou ;</li> <li>- Octroi de 38 tables au CES de Tondè carrefour (voir fiche école)</li> </ul>
11	Emploi et Formation Professionnelle	Difficulté d'insertion professionnelle	Ndogjamen, Ndogpo'o, Bebond, Banya II, Bonjo, Bakem, Ndjenga, Tondè carrefour, Mamba, Moutimbélembé, Bodiman, Ndogbé et Dibeng,	<ul style="list-style-type: none"> <li>- Insuffisance de moyens financiers pour la création d'emplois individuels ;</li> <li>- Insuffisance d'appui de la Commune dans l'accompagnement des jeunes</li> <li>- Eloignement des centres de formation professionnelle ;</li> <li>- Absence d'esprit</li> </ul>	<ul style="list-style-type: none"> <li>- Oisiveté des jeunes ;</li> <li>- Délinquance juvénile ;</li> <li>- Prostitution ;</li> <li>- Insécurité ;</li> <li>- Exode rural</li> </ul>	<ul style="list-style-type: none"> <li>- Insertion professionnelle de jeunes sans emploi de Sollè, Ndokama (25 menuisiers, 40 maçons et 12 chauffeurs), Dibeng, Nyamtan (10 maçons, 5 menuisiers, 5 chauffeurs et d'un gestionnaire) ;</li> <li>- Organisation d'au moins une session par an de sensibilisation des jeunes sans emploi de Bonepoupa, Yabassi, et Tondè sur les techniques de recherche d'emploi et les opportunités d'emploi au niveau national ;</li> <li>- Négociation avec les Ets TAGUATIO et Fils pour le recrutement d'au moins un jeune de Yabassi par an ;</li> <li>- Réhabilitation et relance des activités du service civique de Ndogpo ;</li> <li>- Octroi d'équipements de transformation des produits agricoles</li> </ul>

			Lamba, Tondè village, Mangoulè I, Bonandjoa ; Bonepéa, Massoumbou village ; Nkolmbong Nkongmalang/ By	<ul style="list-style-type: none"> <li>d'initiative et de créativité de la part des jeunes ;</li> <li>- Rareté des emplois salariés ;</li> <li>- Sous information des jeunes quant aux opportunités d'emploi</li> <li>- Centres de formations situés uniquement dans Yabassi urbain</li> </ul>		<ul style="list-style-type: none"> <li>aux populations des villages Ndogpo et Ndogjamen ;</li> <li>- Appui à la création d'activités génératrices de revenus à Banya II, Ndjenga ;</li> <li>- Formation aux techniques modernes d'élevage et d'agriculture des populations de Ntabako (10 habitants) de Sollè,</li> <li>- Organisation de 04 sessions de formation des populations de Tonde-village aux petits métiers ;</li> <li>- Promotion de la pisciculture devant employer la main d'œuvre locale ;</li> <li>- Financement et octroi du matériel et 1 camion pour le projet de la fédération du GIC ;</li> <li>- Création d'un centre de formation professionnelle à Dibeng</li> </ul>
12	Travail et Sécurité Sociale	Difficulté d'amélioration des conditions de travail des paysans	Tous les villages de la commune	<ul style="list-style-type: none"> <li>- Méconnaissance par les travailleurs de leurs droits</li> <li>- Insuffisance d'information par rapport à la sécurité sociale ;</li> <li>- Matériels de travaux rudimentaires ;</li> <li>- Absence d'information sur l'importance d'un contrat de travail et de la sécurité sociale ;</li> <li>- Méconnaissance de l'importance des</li> </ul>	<ul style="list-style-type: none"> <li>- Faible niveau d'intervention des forces de gendarmerie ;</li> <li>- Insécurité ;</li> <li>- Extension sociale dans les unités d'extraction ;</li> <li>- Précarité de l'emploi ;</li> <li>- Sous emploi</li> <li>- Exposition à l'insécurité</li> </ul>	<ul style="list-style-type: none"> <li>- Octroi d'un véhicule de service à la gendarmerie de Sollè ;</li> <li>- Construction de 3 appartements de 3 chambres pour personnels de l'Etat à Sollè ;</li> <li>- Organisation d'une session/an de sensibilisation sur l'importance de la syndication des travailleurs dans les villages Ndogbéle (petits métiers), Diwom (Tâcheron) ;</li> <li>- Organisation de deux sessions de formation / an sur l'importance du contrat de travail et de la sécurité sociale à Yabassi ;</li> <li>- Organisation d'une session/an de sensibilisation des employés quant à l'importance de travailler en groupe dans les villages de la commune ;</li> <li>- Organisation d'une session/an de sensibilisation sur les contrats par les employés avant le service à Tonde carrefour ;</li> <li>- Organisation d'une session /an de sensibilisation des populations sur l'importance de la mutuelle de santé dans les</li> </ul>

				<ul style="list-style-type: none"> <li>mutuelles de santé,</li> <li>- Absence de contact chez les employeurs d'unités d'extraction d'huile de palme de Bonepoupa I et Djeng,</li> <li>- Non respect des normes QHSE dans les unités d'extraction d'huiles de palme</li> </ul>	<ul style="list-style-type: none"> <li>sociale ;</li> <li>- Désœuvrement pendant le 3e âge ;</li> <li>- Chômage,</li> </ul>	<ul style="list-style-type: none"> <li>villages de la commune ;</li> <li>- Descente régulière de l'inspecteur du travail dans les unités d'extraction d'huile de palme à Bonepoupa I et Djeng ;</li> <li>- Organisation de 2 séances d'information des populations de Bonepoupa I sur la possibilité de s'affilier individuellement à la CNPS ;</li> <li>- Adoption de mesures incitatives à l'endroit des promoteurs d'unités d'extraction d'huile de palme pour l'affiliation de leur personnel à la CNPS ;</li> <li>- Organisation d'un atelier de sensibilisation au respect des normes QHSE dans les unités d'extraction de l'huile de palme de Djeng, Mangoulè I et Bonepoupa</li> <li>- Descente de l'inspection du travail à L'ETF de Dimbong pour la vérification de la mise en œuvre du code de travail (Affiliation des manœuvres à la CNPS, grille salariale).</li> </ul>
13	Tourisme	<b>Difficulté de valorisation des potentialités touristiques de la Commune</b>	Tous les villages de la commune	<ul style="list-style-type: none"> <li>- Absence d'un office communal du tourisme ;</li> <li>- Absence de communication autour des sites ;</li> <li>- Attitude peu accueillante des transporteurs par car ;</li> <li>- Non entretien régulier des voies d'accès dans la ville de yabassi ;</li> </ul>	<ul style="list-style-type: none"> <li>- Non valorisation du potentiel touristique ;</li> <li>- Faiblesse des revenus tirés des activités touristiques ;</li> <li>- Perte des revenus</li> <li>- Perte des opportunités d'emploi</li> <li>- Faible activité</li> </ul>	<ul style="list-style-type: none"> <li>- Promotion de l'écotourisme autour du fleuve Nkam et sa mangrove ;</li> <li>- Création d'un office de tourisme à Yabassi centre ;</li> <li>- Organisation de 2 sessions/an de sensibilisation des populations sur l'importance économique du tourisme et la nécessité de la valorisation des sites touristiques Ndogpo'o et Ndogjamen, Bébondou, Bakem, Mamba et Lamba ;</li> <li>- Organisation d'une session/an de sensibilisation des transporteurs sur les attitudes positives et la nécessité de promouvoir la ville de Yabassi ;</li> <li>- Aménagement de sites touristiques : grotte à Ndogpo'o, un rocher à Nkongmalang (Ndogjamen); 04 chûtes (voies d'accès, latrines, point d'observation) à Banya II ; (05 grottes et un Chute d'eau) à Ndjenga ; Promotion de l'écotourisme à</li> </ul>

				<ul style="list-style-type: none"> <li>- Non aménagement des voies d'accès aux sites touristiques,</li> <li>- Ensablement du Nkam en saison sèche</li> </ul>	économique	<ul style="list-style-type: none"> <li>- Yabassi centre, Ndogbélé/Moukounda, à Tondè village, Dimbong (resserve forestière) ;</li> <li>- Aménagement de la plage sur les bords de la Dibamba à Massoumbou, le long du village Moutimbélembé, le long du village Bonapende (Bodiman), les abords du fleuve Nkam ;</li> <li>- Construction d'un hôtel à Massoumbou ; d'infrastructures d'hébergement pour les touristes à Tonde village (10 chambres), à Bonepoupa II (20 chambres) ;</li> <li>- Organisation des activités sportives (Beach volley, Beach soccer) sur les bancs de sable pendant la saison sèche à Massoumbou.</li> </ul>
14	Forêts et faune	Difficulté liée à la protection des ressources forestières	Tous les villages de la commune	<ul style="list-style-type: none"> <li>- Pratique anarchique de la chasse ;</li> <li>- Insuffisance du contrôle forestier ;</li> <li>- Coupe illégale du bois</li> <li>- Exploitation anarchique des ressources forestières ;</li> <li>- Absence de redevance forestière ;</li> <li>- Irrégularité des descentes des agents du poste forestier,</li> <li>- Déforestation en</li> </ul>	<ul style="list-style-type: none"> <li>- Déforestation</li> <li>- Pollutions diverses ;</li> <li>- Perturbation du cycle des pluies</li> <li>- Changement climatique ;</li> </ul>	<ul style="list-style-type: none"> <li>- Organisation de 04 sessions de sensibilisation des chasseurs sur la pratique réglementée de la chasse dans les villages de la commune ;</li> <li>- Organisation de 02 sessions de sensibilisation/an sur les différents types de forêts et leur processus de création dans les villages Bebondou, Nkolmbong, Mamba, Nyamtan, à Bakem; Bonepéa, Mamba, Tonde village ;</li> <li>- Organisation d'une session de sensibilisation sur l'importance économique des PFNL et sur leur filière de commercialisation dans la commune ;</li> <li>- Organisation de 02 sessions / an de formation sur la mise en place et la conduite d'une pépinière forestière dans les villages Bonjo, Diwom ;</li> <li>- Création/Fourniture de plants de quelques essences forestières pour la création d'une pépinière forestière (Doussié, Moabi, Sapelli) dans les villages Ndokati, Tonde village ;</li> <li>- Octroi de 15000 plants d'espèces différentes aux populations de Ntabako pour la régénération de la forêt ;</li> </ul>

				faveur des champs agricoles ; - Agriculture itinérante sur brûlis		<ul style="list-style-type: none"> <li>- Création/Octroi d'une pépinière forestière pour le reboisement dans les villages, Tonde carrefour, Tonde village, Bonepoupa I, Djeng, Mangoulè II, Nkokom ;</li> <li>- Renforcement de la surveillance forestière à la réserve de Sollè /Sécurisation de la réserve forestière à Sollè ;</li> <li>- Octroi de redevance forestière aux populations de Lamba ;</li> <li>- Organisation de 2 séances de sensibilisation par an sur les méfaits de la production illégale de charbon ;</li> <li>- Organisation de 4 séances de sensibilisation par an sur les méfaits de la déforestation et feux de brousse dans les villages de la commune ;</li> <li>- Dotation du comité de vigilance en matériel de surveillance (10 torches de 3 piles, 10 paires de bottes, 5 matelas, 5 limes, 10 machettes, 5 tentes de camping,..) à Nkokom et Diwom ;</li> <li>- Dotation du comité de vigilance de Bonepoupa II, en équipements appropriés (tenues appropriées, lampe torche, 20 tubes de gaz lacrymogènes).</li> </ul>
15	<b>Environnement, Protection de la Nature et développement durable</b>	<b>Difficulté dans la préservation d'un environnement sain</b>	Tous les villages de la commune	<ul style="list-style-type: none"> <li>- Pollution environnementale par la station de traitement des eaux de Massoumbou ;</li> <li>- Envahissement progressif du Nkam par la jacinthe d'eau (Bonepéa, Moutimbélembé, Wouri-Bossua);</li> <li>- Méconnaissance de</li> </ul>	<ul style="list-style-type: none"> <li>- Disparition des essences forestières ;</li> <li>- Réduction de la diversité faunique</li> <li>- Augmentation du taux de carbone dans la nature ;</li> <li>- Dégradation de la couche</li> </ul>	<ul style="list-style-type: none"> <li>- Construction de latrines modernes dans les villages Bonjo (50) et Ndjenga (22) ;</li> <li>- Organisation d'une session de formation par an sur le compostage à Yabassi Centre et dans les villages Bonjo, Ndokati ;</li> <li>- Organisation d'une session de formation sur des déchets de produits phytosanitaires (sachets, bouteilles, boîtes) dans les villages de la commune ;</li> <li>- Octroi des bacs à ordures dans les villages : Nkolmbong (07); Tonde Carrefour (07), Nyamtan (30), Bonepoupa I (08), Djeng (07), Mangoulè (05), Tonde village (150 l de contenance) ;</li> <li>- Extension des activités d'hyssacam à Nkolmbong, Tonde</li> </ul>

				<p>la loi forestière ;</p> <ul style="list-style-type: none"> <li>- Braconnage ;</li> <li>- Exploitation illégale des essences forestières ;</li> <li>- extraction abondante du bois de chauffe dans la forêt ;</li> <li>- Non utilisation des foyers améliorés ;</li> <li>- Insuffisance de dispositif de traitement des déchets dans les CSI ;</li> <li>- Utilisation non généralisée des latrines dans certains villages (Bonjo, Ndjenga).</li> </ul>	<p>d'ozone ;</p> <ul style="list-style-type: none"> <li>- Risque de contamination de la nappe par les déchets médicaux,</li> </ul>	<p>carrefour ;</p> <ul style="list-style-type: none"> <li>- Destruction de la jacinthe d'eau sur le Nkam dans les villages Bonepéa, Moutimbélembé, Wouri-Bossua et Tondè village</li> <li>- Sensibilisation des populations sur l'importance de la protection de l'environnement dans les villages de la commune ;</li> <li>- Organisation d'une session/an de sensibilisation sur la protection de la nature et l'importance de planter les arbres dans les établissements scolaires de la Commune ;</li> <li>- Organisation de 3 sessions de formation sur l'importance de l'espace vert, l'écotourisme et la valorisation des déchets à Ndogbéle ;</li> <li>- Création d'un club des Amis de la Nature à l'école publique de Sollè et au CES ;</li> <li>- Affectation d'un chef de poste ANAFOR à Sollè ;</li> <li>- Dragage du cours d'eau Sandje à Tonde village ;</li> <li>- Création d'une pépinière forestière dans les villages Bonepoupa I, Mangoulè I et Djeng ;</li> <li>- Aménagement de points de déversement des ordures à Yabassi urbain, Banya I, Ndogbéle, Bonepoupa II ;</li> </ul>
16	<b>Développement Urbain et Habitat</b>	<b>Difficulté à promouvoir un environnement urbain et un habitat viable</b>	<p>Ndogjamen, Ndogpo'o, Bebondo, Banya II, Bonjo, Bakem, Ndjenga, Tondè Carrefour,</p>	<ul style="list-style-type: none"> <li>- Absence d'un plan d'urbanisation</li> <li>- Insuffisance de l'éclairage public ;</li> <li>- Absence de gare routière ;</li> <li>- Absence de latrines dans les lieux</li> </ul>	<ul style="list-style-type: none"> <li>- Construction anarchique dans l'espace urbain ;</li> <li>- Insécurité ;</li> <li>- Désordre urbain ;</li> <li>- Exposition aux</li> </ul>	<ul style="list-style-type: none"> <li>- Construction de 06 latrines publiques dans les lieux publics (marchés, gare routière, etc.) du centre administratif ;</li> <li>- Mise en place de 20 bacs à ordures (10 au centre commercial et 10 au centre administratif) ;</li> <li>- Elaboration d'un plan sommaire d'urbanisme de la ville de Yabassi ;</li> <li>- Renforcer l'éclairage public ;</li> <li>- Construction de la mosquée de Ndogbéle en matériaux</li> </ul>

			<p>Mamba, Moutimbélembé, Bodiman, Wouri Bossou Ndogbéle Dibeng, Lamba, Tondè village, Mangoulè I, Djeng, Mangoulè II, Nkokom, Dimbong, Bonepoupa II, Sollè Bonandjoa ; Bonépéa, Massoumbou village ; Nkolmbong Nkongmalang By ; Diwom ; Bonepoupa I, Ndogndack; Ndogbangougué, Banya I, Ndokoko ; Bonadissakè, Nlongtoka, Bonabèkè</p>	<p>publics) ;</p> <ul style="list-style-type: none"> <li>- Absence des bacs à ordures dans l'espace urbain communal ;</li> <li>- Absence de collecte des ordures,</li> <li>- Eloignement des lieux d'approvisionnement en matériaux de construction ;</li> <li>- Coût élevé des matériaux de construction ;</li> <li>- Absence de promotion des autres types d'habitat;</li> <li>- Dominance de l'habitat en matériaux provisoires ;</li> <li>- Présence des termites dans les maisons en planche ;</li> <li>- Absence de latrines dans plusieurs ménages ;</li> </ul>	<p>intempéries</p> <ul style="list-style-type: none"> <li>- Augmentation des dépenses de réfection des habitations</li> <li>- Habitations précaires</li> <li>- Risque d'effondrement des habitations ;</li> <li>- Constructions précaires et anarchiques ;</li> <li>- Utilisation des matériaux provisoires</li> </ul>	<p>définitifs ;</p> <ul style="list-style-type: none"> <li>- Création d'un point de vente de matériaux de construction à Yabassi ;</li> <li>- Organisation d'une session de sensibilisation des populations sur l'importance des latrines dans les villages Bonjo, Ndjenga, Moutimbélembé ;</li> <li>- Subventionnement des populations pour la construction des latrines réglementaires dans les villages (Moutimbélembé, Bonepéa, Bonjo et Ndjenga ;</li> <li>- Dragage du Nkam dans les villages (Bodiman, Bonepéa) ;</li> <li>- Plantation des eucalyptus aux abords des maisons dans les villages du canton Bodiman ;</li> <li>- Plantation des cocotiers ou des palmiers à huile le long du Nkam à Bodiman ;</li> <li>- Encouragement de la population à la pratique intensive des activités économiques à Tonde Carrefour ;</li> <li>- Baisse de prix de matériaux de construction à Tonde Carrefour ;</li> <li>- Sensibilisation des populations sur l'importance du titre foncier à Ndogbéle;</li> <li>- Octroi d'une raboteuse et d'une machine à bloc de terres aux populations de Dibeng ;</li> <li>- Appui à la valorisation de certains matériaux locaux pour la construction de logements plus durables à Tonde village ;</li> <li>- Réalisation d'un plan d'occupation des sols à Lamba ;</li> <li>- Dotation en produits de protection des planches des populations de Mangoule II.</li> </ul>
--	--	--	--	--	--	---

				- Inondation saisonnière des riverains du Nkam.		
17	<b>Domaines et Affaires Foncières</b>	<b>Difficulté de gestion du potentiel foncier existant</b>	Tous les villages de la commune	<ul style="list-style-type: none"> <li>- Absence d'un patrimoine foncier communal ;</li> <li>- De nombreux espaces abritant les infrastructures socioéconomiques non sécurisés (titres fonciers) ;</li> <li>- Absence d'un plan d'utilisation et de gestion durable des terres ;</li> <li>- Inexistence d'un plan cadastral ;</li> <li>- Existence de nombreux litiges fonciers dans les villages ;</li> <li>- Méconnaissance de l'importance du titre foncier et du mécanisme pour son établissement ;</li> <li>- Difficultés à obtenir les titres fonciers ;</li> </ul>	<ul style="list-style-type: none"> <li>- Atteinte de la paix sociale ;</li> <li>- Mécontentement entre les familles ;</li> <li>- Insécurité ;</li> <li>- Insécurité domestique</li> <li>- Insuffisance d'habitation en matériaux définitif</li> <li>- Frein à l'investissement des élites</li> </ul>	<ul style="list-style-type: none"> <li>- Organisation de sessions de sensibilisation et/ou d'information sur l'importance et la procédure administrative d'établissement du titre foncier dans les villages de la commune ;</li> <li>- Mise en place d'une commission ad hoc pour le règlement de tous les conflits fonciers en instance dans l'espace communal</li> <li>- Mise en bail des terres de Massoumbou occupées par concession à l'état par les allogènes ;</li> <li>- Demande d'élaboration d'un plan cadastral pour le village Bonjo ;</li> <li>- Règlement des conflits fonciers existants à Nkolmbong par les autorités compétentes</li> <li>- Octroi d'un patrimoine forestier de 2000 ha aux populations de Sollè ;</li> <li>- Immatriculation du domaine national appartenant à Bonepoupa 2 ;</li> <li>- Organisation d'une commission pour trancher les litiges fonciers à Dimbong ;</li> <li>- Règlement des conflits par l'appui des autorités administratives dans les villages Mangoule ;</li> <li>- Appui de l'administration aux populations de Mangoule I dans l'établissement de leur titre foncier.</li> </ul>



18	<b>Recherche Scientifique et Innovation</b>	<b>Difficulté d'accès aux produits de la recherche scientifique</b>	Tous les villages de la commune	<ul style="list-style-type: none"> <li>- insuffisance d'encadrement sur les thématiques spécifiques (lutte contre l'érosion) amélioration des sols etc.) ;</li> <li>- Rareté / indisponibilité des produits de la recherche tels que les semences améliorées ;</li> <li>- Faible utilisation des produits de la recherche par les paysans ;</li> <li>- Méconnaissance des matériaux locaux améliorés de construction ;</li> <li>- Insuffisance de champs semenciers ;</li> <li>- Non encadrement des populations sur l'utilisation des foyers améliorés ;</li> <li>- Absence d'identification et de</li> </ul>	<ul style="list-style-type: none"> <li>- Diminution de l'espace forestier et des espèces animales ;</li> <li>- Faible rendement agricole ;</li> <li>- Faible revenu ;</li> <li>- Dégradation des conditions de vie ;</li> <li>- Perte de revenus à cause des coûts élevés de matériaux de construction ;</li> <li>- Perte des savoirs traditionnels et ancestraux</li> </ul>	<ul style="list-style-type: none"> <li>- Organisation d'une séance de sensibilisation/formation sur la fabrication et l'utilisation des foyers améliorés dans les villages de la commune ;</li> <li>- Création d'un champ semencier dans chacun des dix postes agricoles de la Commune ;</li> <li>- Octroi de semences améliorées (piment, gombo, plantain, cacao, agrumes, etc.) dans les villages Bonjo, Bakem, Bonepéa, Ndokama, Ndogndack et Ndogbanguengué, Nkokom et Dimbong, Tonde village, 5000 plants dans le canton Bodiman, Moutimbélembé avec 4500 plants d'orangers, de mandariniers, de pamplemoussiers, Ntabako avec 1500 plants de cacao, de bananier plantains et de palmier à huile ;</li> <li>- Organisation d'au moins 1 session de formation/an sur les thématiques spécifiques (multiplication des variétés améliorées ; techniques de lutte contre l'érosion ; amélioration de la fertilité des sols ; transformation, analyse et conditionnement des produit agricoles et PFNL) dans les villages de la commune ;</li> <li>- Organisation d'ateliers de sensibilisation/Information de la population sur les points d'approvisionnement en semences améliorées dans les villages de la commune ;</li> <li>- Organisation de 04 sessions de sensibilisation et vulgarisation des produits de la recherche de l'IRAD dans les villages de la commune ;</li> <li>- Structuration des tradipraticiens de la Commune en association ;</li> <li>- Organisation d'un atelier de valorisation de la médecine traditionnelle à Yabassi centre ;</li> <li>- Organisation d'un atelier d'information/formation/an sur les vertus des plantes médicinales dans à Yabassi.</li> </ul>
----	---	---	---------------------------------	--	--	--

				<p>valorisation des plantes médicinales ;</p> <ul style="list-style-type: none"> <li>- Présence des maladies des plantes.</li> </ul>		
19	Commerce	<b>Difficulté à promouvoir les activités commerciales</b>	Tous les villages de la commune	<ul style="list-style-type: none"> <li>- Eloignement des marchés ;</li> <li>- Marchés délabrées</li> <li>- Rareté des produits de première nécessité dans les villages,</li> <li>- Achat de produits agricoles dans les champs ;</li> <li>- Difficulté d'évacuation des produits agricoles vers les marchés ;</li> <li>- Cout élevé des transports ;</li> <li>- Insuffisance d'infrastructures marchandes adéquates dans les agglomérations</li> <li>- Routes impraticables en toute saison</li> </ul>	<ul style="list-style-type: none"> <li>- Déplacement des populations vers les villages voisins pour s'approvisionner ;</li> <li>- Dépenses élevées liées à l'approvisionnement en produit de première nécessité;</li> <li>- Faibles revenus</li> <li>- Rareté des activités génératrices de revenus ;</li> <li>- Détérioration des produits ;</li> <li>- Faiblesse</li> </ul>	<ul style="list-style-type: none"> <li>- Organisation de 06 campagnes/an de promotion des produits de première nécessité à Yabassi centre ;</li> <li>- Appui de la Commune pour la création/construction de marché dans les villages Sollè, Bonandjoa, Bonepoupa II, Bonapende pour le canton Bodiman, Ndogbélé, Ndogbanguengué ;</li> <li>- <b>Construction du marché Beach à Yabassi ;</b></li> <li>- Construction d'un point d'eau au marché périodique de Tondè carrefour ;</li> <li>- Octroi de 05 bacs à ordures au marché périodique de Tondè carrefour ;</li> <li>- Construction de 25 hangars et d'une latrine au marché périodique de Tondè carrefour ;</li> <li>- Construction de 03 blocs de 02 latrines et d'un bac à ordures au marché de Tondè village ;</li> <li>- Aménagement de trois latrines au marché de Bonandjoa ;</li> <li>- Aménagement d'un point d'eau au marché périodique de Bonandjoa ;</li> <li>- Construction de 2 latrines, 1 point d'eau potable, avec un espace de traitement des déchets au marché de Bonepoupa II ;</li> </ul>

				<ul style="list-style-type: none"> <li>- Insuffisance de marché périodique ;</li> <li>- Rareté des AGR ;</li> </ul>	des échanges ;	
20	<b>Jeunesse et éducation civique</b>	<b>Difficulté d'épanouissement de la jeunesse</b>	Tous les villages de la commune	<ul style="list-style-type: none"> <li>- CMPJA non fonctionnel ;</li> <li>- Insuffisance de l'information sur les opportunités d'emploi offertes par le Gouvernement (PAJER-U, PIFMAS)</li> <li>- Faible niveau d'alphabétisation dû à l'inexistence d'un CAF ;</li> <li>- Faible niveau des offres d'emploi</li> <li>- Difficultés d'accès à l'information ;</li> <li>- Sous information des jeunes</li> <li>- Manque de programmes communaux d'appui et d'insertion des jeunes ;</li> <li>- Accès difficile des jeunes aux stages dans la Commune ;</li> </ul>	<ul style="list-style-type: none"> <li>- Pauvreté des jeunes ;</li> <li>- Délinquance juvénile.</li> <li>- Grossesses précoces</li> <li>- Exode rural</li> <li>- Acculturation ;</li> <li>- oisiveté</li> <li>- Manque d'ambition des jeunes ;</li> </ul>	<ul style="list-style-type: none"> <li>- Organisation d'au moins une session/an de sensibilisation/ Information des jeunes quant à l'importance et à l'existence des programmes d'appui des jeunes (PAJER-U, PIFMAS, etc.) dans les villages de la commune</li> <li>- Création d'un centre d'alphabétisation fonctionnelle dans les villages Ndogpo'o, Ndokama, sollè ;</li> <li>- Aménagement des bâtiments du service civique de Ndogpo'o en vue de la relance ses activités ;</li> <li>- Création d'infrastructures de divertissement sur le territoire communal ;</li> <li>- Organisation de test de sélection avec annonce public sur tout le territoire communal pour le recrutement des stagiaires à la Commune de Yabassi ;</li> <li>- Organisation d'une session de sensibilisation sur le rôle du CNJC et son fonctionnement à Yabassi ;</li> <li>- Organisation de 02 sessions de sensibilisation sur les procédures administratives de création des associations de jeunes de Ndjenga ;</li> <li>- Assistance aux jeunes de Mamba (matériel, technique et financière) pour la réalisation de leurs microprojets ;</li> <li>- Organisation d'au moins 2 sessions/an d'information des jeunes sur les procédures d'accès à un financement à Yabassi urbain ;</li> <li>- Organisation de 2 sessions/an de formation des jeunes sur le montage de microprojets dans les villages Sollè, Bonepoupa II, Ndogbélé, Tondè village et Massoumbou village ;</li> </ul>

				<ul style="list-style-type: none"> <li>- Faible structuration de jeunes ;</li> <li>- Insuffisance de structures d'encadrement des jeunes ;</li> </ul>		<ul style="list-style-type: none"> <li>- Création de centres multifonctionnels annexes à Sollè et à Bonepoupa II</li> <li>- Organisation d'une campagne de sensibilisation et d'information des jeunes quant à l'existence d'activités telles que les stages de vacances, camps des jeunes et colonies de vacance pour les jeunes de la commune ;</li> </ul>
21	<b>Sports et Education Physique</b>	<b>Difficulté liée à la pratique des activités sportives</b>	Tous les villages de la commune	<ul style="list-style-type: none"> <li>- Insuffisance d'aire de jeux dans l'espace communal ;</li> <li>- Absence d'un gymnase à Yabassi urbain ;</li> <li>- Inexistence d'associations sportives ;</li> <li>- Organisation irrégulière des championnats de vacance ;</li> <li>- Inexistence des centres de formation pour pépiniériste;</li> <li>- Absence de compétition de sports nautiques à dans l'espace communal.</li> <li>- Insuffisance d'encadrement des</li> </ul>	<ul style="list-style-type: none"> <li>- Absence d'épanouissement sportif de la population ;</li> <li>- Perte des talents sportifs ;</li> <li>- Obésité ;</li> <li>- Risque d'AVC et de mort</li> </ul>	<ul style="list-style-type: none"> <li>- Aménagement d'une aire de jeu à Sollè, Benepoupa I, Tonde village, Massoumbou, Ndogbébé, Nkongmalang, Banyà I, Mangoule I, Ndokati, Ndogpo'o ;</li> <li>- Aménagement d'un stade de handball dans les villages Bebondou, Bonjo ;</li> <li>- Appui de la commune à l'organisation d'un championnat de vacances à Yabassi centre ;</li> <li>- Organisation de 03 compétitions de sport nautique dans les cantons Bodiman, Wouri-Bossua et Wouri Bwelle ;</li> <li>- Construction d'un centre multisports à Yabassi ;</li> <li>- Octroi de matériel et équipements sportifs aux villages Ndjenga (03 ballons, 2 jeux de maillots, 15 paires de godasses, 2 filets et 04 poteaux métalliques) ;</li> <li>- Création d'un stade de jeu pour la pratique du hand-ball et du basket ball à Massoumbou ;</li> <li>- Organisation des championnats de beach volley et de beach soccer à Massoumbou ;</li> <li>- Aménagement d'un terrain de Golfe à Massoumbou ;</li> <li>- Création d'un centre de formation aux disciplines sportives dans les villages Tonde carrefour, , Yabassi centre, Bonepoupa I, Bonepoupa II ;</li> <li>- Octroi d'une boîte à pharmacie aux équipes de football de</li> </ul>

				sportifs ;		Lamba ; - Création d'un centre de formation en natation dans le canton Wouri-Bossua.
22	<b>Petites et Moyennes Entreprises, Economie Sociale et Artisanat</b>	<b>Difficulté liée à la promotion des petites et moyennes entreprises (PME)</b>	Ndogjamen, Ndogpo'o, Bebondou, Banya II, Bonjo, Bakem, Ndjenga, Tondè Carrefour, Mamba, Moutimbélem bé, Bodiman, Wouri Bossoua Ndogbéle Dibeng, Lamba, Tondè village, Mangoulè I, Djeng, Mangoulè II, Nkokom, Dimbong, Bonepoupa II, Sollè Bonandjoa ; Bonépéa, Massoumbou village ;	<ul style="list-style-type: none"> <li>- Rareté des PME ;</li> <li>- Manque de capitaux propres ;</li> <li>- Manque de formation pour la création des activités génératrices des revenus ;</li> <li>- Enclavement des villages</li> <li>- Difficultés d'accès aux meubles et aux produits fabriqués à base du bois ;</li> <li>- Absence de matériel adéquat pour la fabrication des produits de qualité ;</li> <li>- Désintéressement des jeunes par rapport aux métiers de l'artisanat ;</li> <li>- Rareté de la matière première (bois),</li> <li>- Absence d'appuis</li> </ul>	<ul style="list-style-type: none"> <li>- Faiblesse du tissu économique ;</li> <li>- Faibles revenus ;</li> <li>- Non valorisation du potentiel local ;</li> </ul>	<ul style="list-style-type: none"> <li>- Appui de la Commune à la création d'au moins 10 AGR/an à travers l'octroi de micro subventions aux porteurs de projet sous forme de revolving fund ;</li> <li>- Organisation en partenariat avec la Délégation Départementale du MINPMEESA du salon communal annuel de l'artisanat ;</li> <li>- Organisation d'une session de sensibilisation et formation des populations de Yabassi sur les opportunités de création de PME ;</li> <li>- Organisation de 02 sessions/an de sensibilisation sur l'importance économique de l'artisanat du rotin à Bebondou ;</li> <li>- Organisation de 03 sessions de formation sur les méthodes d'exploitation durable du bambou de raphia à Banya II, à Ndjenga ;</li> <li>- Organisation de 02 sessions de formation par an sur les techniques de transformation du rotin à Ndjenga ;</li> <li>- Organisation de 02 sessions de formation /an des artisans dans les villages de la commune ;</li> <li>- Organisation d'une session de formation de 04 personnes de Bonépéa et à Bodiman sur la fabrication des pirogues ;</li> <li>- Octroi de subventions aux personnes formées aux petits métiers dans les villages de la commune ;</li> <li>- Octroi d'appuis matériels aux organisations d'artisan des villages de la commune ;</li> <li>- Appui financier au GIC REMOUT pour la création d'un économat à Moutimbélembé ;</li> </ul>

			<p>Nkolmbong Nkongmalang By ; Diwom ; Bonepoupa I, Ndogndack; Ndogbanguen gué, Banya I, Ndokoko ; Bonadissakè, Nlongtoka, Bonabèkè</p>	<p>financiers et techniques aux promoteurs de PME et aux artisans ;</p> <ul style="list-style-type: none"> <li>- Absence de structure d'encadrement au niveau communal ;</li> <li>- Insuffisance des unités de transformation,</li> <li>- Equipements inappropriés ;</li> </ul>		<ul style="list-style-type: none"> <li>- Organisation d'une campagne de sensibilisation des jeunes quant à l'importance de la pratique de l'artisanat à Yabassi ;</li> <li>- Création d'une banque pour le financement des PME de Ndogbélé ;</li> <li>- Organisation de 2 sessions de formation de 4 jeunes aux métiers de cordonnerie (3 à Ndogbélé et 1 à Moukounda);</li> <li>- Appui en matériels aux artisans de Lamba (d'une échelle, d'une ceinture de sécurité, 06 paires de bottes, 06 paires de gants) ;</li> <li>- Doter 06 unités de transformation (02 pour tapioca, 02 pour huile de palme, 02 pour jus de fruits) à Tonde village ;</li> <li>- <b>Création de petites unités industrielles à Yabassi.</b></li> </ul>
23	<b>Industries, Mines et Développement Technologique</b>	<b>Difficulté d'exploitation du potentiel minier</b>	<p>Tous les villages de la commune</p>	<ul style="list-style-type: none"> <li>- Difficulté d'exploitation due à l'absence d'équipement adéquat ;</li> <li>- Accès difficile dans les carrières ;</li> <li>- Exploitation de sable non taxé.</li> </ul>	<ul style="list-style-type: none"> <li>- Sous emploi</li> <li>- Perte de revenu</li> <li>- Diminution de l'activité économique ;</li> <li>-</li> </ul>	<ul style="list-style-type: none"> <li>- Elaboration de la carte minière du territoire communal ;</li> <li>- Identification, délimitation et aménagement des zones propices à l'exploitation des carrières dans l'espace communal ;</li> <li>- Organisation de 02 sessions de formation/an sur les méthodes d'extraction du sable dans les villages de la commune ;</li> <li>- Fourniture du matériel d'exploitation du sable et des moellons dans les villages Bonjo, Banya II, Ndokati (10 pelles, 10 seaux, 10 tamis et 10 masses) ;</li> <li>- Exploitation des montagnes rocheuses de By</li> <li>- Installation d'une structure d'exploitation des carrières à Nkolmbong ;</li> <li>- Création d'un comité de gestion de la carrière de sable dans les villages Ntabako et Lamba ;</li> <li>- Dragage du Nkam pour l'exploitation du sable de Yabassi centre à Madimba pour rendre le fleuve navigable en toute</li> </ul>

						<p>saison ;</p> <ul style="list-style-type: none"> <li>- Demande de partenariat pour l'exploitation de 03 carrières de latérites dont 01 à Ndogndack et 02 à Ndogbanguengué;</li> <li>- Aménagement de la route de la carrière de sable de Mangole I;</li> <li>- Aménagement de la carrière de sable de Mangole I;</li> <li>- Dotation des populations de Mangole I en matériel approprié pour l'exploitation de la carrière (50 pelles, 20 brouettes, 50 machettes).</li> </ul>
<b>24</b>	<b>Transports</b>	<b>Difficulté de circulation des personnes et des biens</b>	Tous les villages de la commune	<ul style="list-style-type: none"> <li>- Difficile accès aux moyens de transport ;</li> <li>- Impraticabilité saisonnière de certains axes routiers;</li> <li>- Absence de gare routière à Yabassi ;</li> <li>- Absence d'une station d'essence</li> <li>- Mauvais état des véhicules de transport</li> <li>- Difficulté d'évacuation des produits agricoles ;</li> <li>- Absence de véhicules de transport intra et intercommunal ;</li> </ul>	<ul style="list-style-type: none"> <li>- Augmentation du coût de transport ;</li> <li>- Inondation</li> <li>- Risque de noyade ;</li> <li>- Coûts élevés des transports</li> <li>- Faiblesse des échanges</li> <li>- Augmentation des prix de produits de première nécessité</li> <li>- Détérioration des produits agricoles ;</li> <li>- Utilisation du carburant frelaté à</li> </ul>	<ul style="list-style-type: none"> <li>- Organisation d'une campagne de sensibilisation auprès des transporteurs pour l'amélioration de la qualité de leurs véhicules ;</li> <li>- Organisation d'une campagne de contrôle des visites techniques de véhicules ;</li> <li>- Libéralisation effective du secteur des transports à Yabassi ;</li> <li>- Négociation entre le Mintransport et la Commune d'une part et le syndicat des transporteurs d'autre part pour l'homologation du prix des bagages ;</li> <li>- Achat d'une pirogue à moteur pour les populations de Bonjo ;</li> <li>- Structuration des mototaximen de Tonde carrefour en en association (corps de métier) ;</li> <li>- Appui de la Commune à l'organisation de deux sessions/an de formation des Mototaximen en vue l'obtention du permis de conduire ;</li> <li>- Construction d'une gare routière à Yabassi urbain ;</li> <li>- Création d'une aire de stationnement dans les villages Tonde carrefour et Diwom, Mangoulè ;</li> <li>- Construction de quai à Bonepéa et à Moutimbélembé ;</li> </ul>

				<ul style="list-style-type: none"> <li>- Absence de permis de conduire chez les mototaxi ;</li> </ul>	<ul style="list-style-type: none"> <li>Yabassi ;</li> <li>- Surcharge des personnes ;</li> </ul>	<ul style="list-style-type: none"> <li>- Construction d'une gare routière dans les villages Bonepoupa 2</li> <li>- Aménagement d'un point de distribution des produits pétroliers.</li> </ul>
25	<b>Postes et Télécommunications</b>	<b>Difficulté d'accès au réseau de télécommunication</b>	Tous les villages de la commune,	<ul style="list-style-type: none"> <li>- Inexistence de télécentre communautaire polyvalent à Yabassi ;</li> <li>- Insuffisance de la couverture en réseau téléphonique (MTN, CAMTEL et Orange) ;</li> <li>- Absence d'énergie électrique dans la plupart des villages</li> <li>- Absence de centre formation en NTIC ;</li> <li>- Difficulté d'accès à internet par les étudiants des L'ISH et ENIEG ;</li> </ul>	<ul style="list-style-type: none"> <li>- Ralentissement des activités liées aux télécommunications ;</li> <li>- Non exploitation des potentialités liées au système internet ;</li> <li>- Cout élevée des services liés à l'outil informatique ;</li> </ul>	<ul style="list-style-type: none"> <li>- Installation des pylônes (MTN, Orange et/ou CAMTEL) dans les villages de la commune pour achever la couverture réseau ;</li> <li>- Opérationnalisation des installations électriques à Ndogpo'o et Ndogjamen ;</li> <li>- Construction d'une télé centre communautaire à Yabassi urbain ;</li> <li>- Construction et équipement des guichets annexes de postes à Bonepoupa et à Sollè ;</li> <li>- Appui de la Commune à l'ouverture d'un programme de formation courte durée (1 mois) en NTIC pour les jeunes de Yabassi au centre de jeunesse et d'animation ;</li> <li>- Connecter l'hôtel de ville de Yabassi au réseau E. Post</li> </ul>



26	Communication	Difficulté d'accès à l'information	Tous les villages de la commune	<ul style="list-style-type: none"> <li>- Insuffisance d'accès à l'information locale ;</li> <li>- Absence de presse écrite ;</li> <li>- Absence de radio communautaire ;</li> <li>- Insuffisance de la couverture par les medias locaux ;</li> <li>- abandon des moyens de communication traditionnels dans certains villages ;</li> </ul>	<ul style="list-style-type: none"> <li>- Population peu cultivée ;</li> <li>- Population peu informée ;</li> <li>- Insécurité.</li> </ul>	<ul style="list-style-type: none"> <li>- Création d'une radio communautaire à Yabassi ;</li> <li>- Extension des chaînes de Télévision locale à Massoumbou ;</li> <li>- Création d'un point de distribution de journaux à Yabassi et à Bonepoupa II ;</li> <li>- Installation d'un pylône par la CRTV à Sollè ;</li> <li>- Installation des récepteurs à Dibeng pour les chaines de télévision Nationales ;</li> <li>- Installation des émetteurs/récepteurs dans le canton Wouri Bossua ;</li> <li>- Extension des réseaux téléphoniques et radio à Mangoule I ;</li> <li>- Installation d'un kiosque-presse écrite dans les villages Mangoule I; Mangoule II ;</li> <li>- Dotation des populations en haut parleur à Mangoule II.</li> </ul>
27	Administration Territoriale, Décentralisation, Sécurité, Maintien Ordre	Difficulté à promouvoir la sécurité et la paix sociale	Tous les villages de la commune	<ul style="list-style-type: none"> <li>- Absence de chefs traditionnels de 3<sup>e</sup> degré dans quelques villages Ndogjamen ;</li> <li>- Existence de nombreux ravins non sécurisés ;</li> <li>- Menaces de catastrophes naturelles dues à la présence du Nkam ;</li> <li>- Absence de case de passage dans les</li> </ul>	<ul style="list-style-type: none"> <li>- Faibles organisation sociale dans quelques villages ;</li> <li>- Risques d'accidents ;</li> <li>- Insécurité ;</li> <li>- Risque de catastrophe</li> </ul>	<ul style="list-style-type: none"> <li>- Réalisation de l'étude de faisabilité du projet de décentralisation de l'établissement des actes de naissance dans la Commune de Yabassi ;</li> <li>- Création/Construction d'un centre d'état civil/Nomination d'un officier/secrétaire d'état civil à Ndokati, Massoumbou, Sollè, Ndogndack, Wouri Bossoua ;</li> <li>- Remise en fonctionnement du centre d'Etat Civil de Ndogpo'o ;</li> <li>- Création et construction d'un poste de services de sécurité dans les villages Bakem, Nyamtan ;</li> <li>- Sécurisation de deux ravins de Nkongmalang avec construction de grilles et panneaux de signalisation ;</li> <li>- Sécurisation du ravin de Nkolmbong au niveau du stade ;</li> <li>- Mener une étude pour la sécurisation du lac Ntabako à</li> </ul>

				<p>villages,</p> <ul style="list-style-type: none"> <li>- Insuffisance de personnels dans le poste de gendarmerie de Bonangang ;</li> <li>- Eloignement des institutions d'établissement des actes de naissance et de mariage ;</li> <li>- Présence du Nkam</li> </ul>		<p>Matondo susceptible de contenir du pétrole ou un gaz toxique;</p> <ul style="list-style-type: none"> <li>- Curage du cours d'eau MIKEKWENG au quartier Bogbo de Massoumbou ;</li> <li>- Rapprochement de l'administration dans un rayon raisonnable de Massoumbou ;</li> <li>- Sécurisation des riverains à Tondè Carrefour et 05 ravins de Diwom ;</li> <li>- Construction des garde-fous ou des murs de pierre autour de 2 ravins de Moutimbélembé ;</li> <li>- Affectation du personnel à la gendarmerie de Bonangang fermés par manque de personnels ;</li> <li>- Sécurisation de 3 zones à risque (Lac Nguendje, pont sur le Nkam; et la zone d'inondation au quartier haoussa) ;</li> <li>- Equipement de la gendarmerie de Sollè en véhicule tout terrain ;</li> <li>- Implantation des panneaux de signalisation sur les zones à risque (Ndogbanguengué 02 montagnes rocheuses) ;</li> <li>- Prévention des sinistres (inondations) dans le canton Wouri – Bossua et sécurisation des zones à risque de Wouri-Bossua</li> <li>- Traitement du ravin de Pk 39 à Mangoule II ;</li> <li>- Construction d'un mur de soutènement aux abords du ravin de Bonepoupa II ;</li> <li>- Installation de 2 bureaux supplémentaires pour la canalisation de l'eau du lac Bonepoupa 2 ;</li> </ul>
28	Enseignement Supérieur	Difficulté d'accès à l'enseignement supérieur	Tous les villages de la commune	<ul style="list-style-type: none"> <li>- ISH logé dans les bâtiments d'emprunt ;</li> <li>- Difficulté financière</li> </ul>	<ul style="list-style-type: none"> <li>- Abandon de la scolarisation après le BAC ;</li> <li>- Exode des</li> </ul>	<ul style="list-style-type: none"> <li>- Sensibilisation des populations de Ndogpo'o et Ndogjamen sur les opportunités liées à la création d'une université près du village ;</li> <li>- Organisation d'une session de sensibilisation sur les filières</li> </ul>

			<p>pour envoyer les enfants dans les universités</p> <ul style="list-style-type: none"> <li>- Insuffisance de l'offre en logements</li> <li>- Absence d'information sur les filières universitaires.</li> </ul>	<p>jeunes diplômés</p> <ul style="list-style-type: none"> <li>- Sous emploi ;</li> <li>- Désœuvrement ;</li> <li>- Alcoolisme ;</li> <li>- Délinquance.</li> </ul>	<p>existantes dans les universités et les établissements d'enseignement supérieur au Cameroun dans de la commune ;</p> <ul style="list-style-type: none"> <li>- Création d'un centre d'application pour l'institut supérieur des sciences halieutiques à Massoumbou ;</li> <li>- Octroi des bourses d'étude aux étudiants nécessiteux des lycées de la commune ;</li> <li>- Prise en compte des étudiants de ressortissants de Mangoule II aux stages organisés par la Commune de Yabassi ;</li> <li>- Encouragement de l'excellence académique et l'encadrement des étudiants les plus méritants ;</li> <li>- Construire les bâtiments de L'ISH sur son site à Yabassi ;</li> <li>- <b>Créer une université à Yabassi.</b></li> </ul>
--	--	--	---	--	--

## **CHAPITRE V : PANIFICATION STRATEGIQUE**

## **5.1. Vision et objectifs du PCD**

### **5.1.1. Vision du PCD**

La problématique de la planification du développement suppose une projection dans l'avenir. Cette projection dans le futur passe par la définition de l'idéal ou vision de développement qu'on voudrait atteindre mais également ses objectifs à court et moyen terme.

Dans le cas de la Commune de Yabassi, à l'issue des débats la vision suivante a été retenue : **D'ici 2020, la Commune de Yabassi est une cité moderne et économiquement viable.**

Cette vision doit refléter une image épanouie sur tous les plans (eau potable et assainissement, éducation, santé, routes, électricité, emploi et/ou auto-emploi, etc..). Elle suppose l'amélioration de manière durable du niveau de vie des populations de manière globale, avec un accent sur les groupes marginaux, à travers un développement socio-économique, éducatif, sportif et culturel et la recherche de la croissance.

### **5.1.2. Objectifs du PCD**

#### **5.1.2.1. Objectif Global**

Doter la Commune de Yabassi d'une vision stratégique de son développement à court, à moyen (les 3 prochaines années) et à long terme.

#### **5.1.2.2. Objectifs spécifiques**

- Réaliser l'état des lieux de la situation de développement de tous les secteurs du territoire communal et ressortir les actions à mettre en œuvre ;
- Elaborer un plan d'action stratégique de développement de la Commune et le faire valider ;
- Elaborer et valider un Plan d'Investissement d'Annuel pour 2012 ;
- Fédérer tous les acteurs de développement autour d'un cadre formel en vue de la mise en œuvre concertée des actions inscrites dans le plan ;
- Elaborer un plan marketing et une stratégie offensive de recherche de financement pour la réalisation des actions envisagées dans le PCD ;
- Renforcer les capacités des acteurs locaux pour le suivi de la mise en œuvre, la pérennisation et la révision du plan après le départ de l'OAL.

## 5.2. Cadre logique par secteur (y compris l'Economie locale et DIC)

### 5.2.1. Cadre logique par secteur

Tableau 11 : Cadres logiques par secteur

#### Cadre logique de l'institution communale

	Logique d'intervention	Indicateur Objectivement Vérifiable	Sources de vérification	Hypothèse de réalisation
<b>Objectif Global</b>	<b>Assurer le développement économique, social et culturel de Yabassi</b>			
<b>Objectifs spécifiques</b>	1. Améliorer les capacités d'intervention du personnel Communal au plus tard fin 2012	90 % du personnel communal assure correctement leur fonction	Rapport de formation ; Modules de formation	<ul style="list-style-type: none"> <li>- Volonté politique de l'Exécutif Municipal ;</li> <li>- Les fonds mobilisés servent effectivement à la réalisation des projets ;</li> <li>- Moyens disponibles ;</li> <li>- Les populations adhèrent ;</li> <li>- Les acteurs de développement s'impliquent ;</li> <li>- Les sectoriels accompagnent</li> </ul>
	2. Accroître les ressources propres de la Commune à partir de 2013	Au moins 60 % de taux d'exécution des recettes fiscales par an à partir de 2013	Comptes administratifs communaux	
	3. Doter la Commune d'un patrimoine viable	La Commune dispose d'un patrimoine productif	Rapport de cession Acte d'acquisition	
	4. Assoir un cadre de collaboration et un réseau relationnel viable avant fin 2013	Tous les acteurs de développement internes et externes sont impliqués dans la gestion communale	Copie de rapport réunion de concertation	
	5. Renforcer la gouvernance locale avant 2013	Toutes les relations hiérarchiques et fonctionnelles sont respectées	Enquête	
	6. Promouvoir l'économie locale	Au moins 5 AGR créées par an	Enquête Visite de terrain	
<b>Résultats</b>	1. Les Capacités du personnel communal et élus municipaux sont renforcées	Au moins 90 % du personnel communal et les élus municipaux mieux outillé	Rapport atelier Modules de formation et support de formation	Volonté de l'Exécutif municipal
	2. Un Plan de recouvrement des recettes est élaboré et mis en œuvre avant 2013	Plan de recouvrement disponible et mise en oeuvre	Copie du plan de recouvrement	Bonne gouvernance ;

	3. Le patrimoine communal est renforcé	Domaine communal de 100 ha disponible au plus tard deux ans après la validation du plan ; Tous les de Bâtiments réhabilités deux ans après la validation du Plan ; 05 ordinateurs et 2 imprimantes sont disponibles.			Titre foncier ou acte de cession  Photos, visites de terrain  Photos,	Moyens disponibles
	4. Le réseau relationnel de la commune est renforcé	Les réunions de concertation se tiennent à partir de 2013 ; Au moins 02 financement de projets apportés par les élites			PV de réunion  Copie de contrat de financement	
	5. La gouvernance locale est améliorée	Le secrétariat joue effectivement son rôle à partir de 2013 ; 01 Comité de suivi évaluation des plans de campagnes fonctionnel avant 2013			Rapport annuel du comité	
	6. L'économie locale est boostée	Nombre d'AGR créées par an			Visites, Enquêtes	
	<b>Activités</b>		<b>Moyens</b>		<b>Couts estimatifs</b>	<b>Conditions préalables de réalisation</b>
		<b>Humain</b>	<b>Matériel</b>	<b>Financier</b>		
A1	Recrutement du personnel qualifié à la Commune	x	x	x	-	Volonté de l'Exécutif communal
	Elaboration d'un plan de carrière pour le personnel communal (motivation, prime, système d'évaluation du personnel)	x	x	x	100 000	Volonté de l'Exécutif communal
	Identification des besoins en renforcement de capacités et élaborer le plan de renforcement	x	x	x	50 000	Volonté de l'Exécutif communal
	Renforcement des capacités du personnel communal en NTIC appliqué et méthode de classement et des élus municipaux	x	x	x	3 000 000	Moyens disponibles : Besoins en renforcement identifiées

						Volonté de l'Exécutif
A2	Elaboration d'un fichier de contribuable	x	x	x	500 000	
	Elaboration d'un plan de recouvrement de recettes et le mettre en œuvre	x	x	x	500 000	Volonté de l'Exécutif communal
	Mis en place d'un système de motivation et de contrôle des agents de recouvrements	x	x	x	200 000	Moyens disponibles Volonté de l'Exécutif
	Construction des postes de quai de PK 27 et Ntabako) en matériaux définitifs	x	x	x	3 000 000	Moyens disponibles
A3	Acquisition des domaines communaux	x	x	x	30 000 000	Moyens disponibles Volonté de l'Exécutif
	Recherche des partenaires pour la finalisation du classement de la forêt communal	x	x	x	200 000	Moyens disponibles Volonté de l'Exécutif Communal
	Aménagement d'un cimetière municipal	x	x	x	3 000 000	Moyens disponibles
	Aménagement d'une décharge municipale	x	x	x	10 000 000	Moyens disponibles
	Equipement du nouvel hôtel de ville	x	x	x	20 000 000	Moyens disponibles
	Renforcement du matériel roulant communal (01 Pick up 4 x 4, acquisition d'un nouveau camion ou réhabilitation de l'actuel camion benne de la Commune, niveleuse, 05 motos)	x	x	x	64 000 000	Moyens disponibles
	Réhabilitation des bâtiments communaux (Habitation et marchands)	x	x	x	40 000 000	Moyens disponibles Volonté de l'exécutif
	Acquisition du matériel informatique (05 ordinateurs et 02 imprimantes)	x	x	x	2 000 000	Moyens disponibles
	Construction de 30 logements sociaux	x	x	x	45 000 000	Moyens disponibles
	Construction d'une fourrière municipale	x	x	x	15 000 000	Moyens disponibles



	Construction d'une menuiserie municipale	x	x	x	46 000 000	Moyens disponibles
	Construction de toilette publique à Banya I	x	x	x	5 000 000	Moyens disponible
A4	Création un cadre de collaboration conseil municipal-sectoriels	x	x	x	1 000 000	Volonté de l'Exécutif communal
	Recherche des partenaires extérieurs dans l'optique du jumelage des Communes	x	x	x	5 00 000	Volonté de l'Exécutif communal
	Implication des élites dans la recherche du financement pour la réalisation des actions inscrit dans le plan	x	x	x	0	Volonté de l'Exécutif communal
A5	Remplacement du secrétariat général au centre de la coordination des services de la Commune	x	x	x	0	Volonté de l'Exécutif communal
	Institution un comité de suivi/évaluation des plans de campagne annuelle	x	x	x	1 000 000	Volonté de l'Exécutif communal
A6	Appui à la création des activités génératrices de revenus	x	x	x	2 000 000/ an	Volonté de l'Exécutif Moyens disponibles
	<b>Total</b>				<b>156 550 000</b>	

## Cadre logique secteur Agriculture

	Logique d'intervention	Indicateur Objectivement Vérifiable	Sources de vérification	Hypothèse de réalisation
<b>Objectif Global</b>	<b>Promouvoir le développement d'une agriculture productive</b>			
<b>Objectifs spécifiques</b>	1. Améliorer l'encadrement technique des agriculteurs d'ici fin 2013	Au moins 60 % des OP bénéficie de l'encadrement technique avant 2015	Rapport annuel DAADER Yabassi	Structuration des OP
	2. Renforcer le personnel et les structures d'encadrement des OP avant 2013	Postes agricoles vacants pourvus en personnel	Rapport annuel DAADER Yabassi	Intervention dxu MINADER
	3. Accroître les appuis aux OP d'ici fin 2013	Amélioration de 10 % du niveau de subventions octroyées aux OP	Rapport annuel DAADER Yabassi ;	Bonne gouvernance Moyens disponibles
	4. Augmenter les infrastructures agricoles	Les infrastructures agricoles sont disponibles	Rapport DAADER Yabassi	Moyens disponibles
<b>Résultats</b>	1. L'encadrement technique des agriculteurs est amélioré	<ul style="list-style-type: none"> <li>- Au moins une OP est créée et est fonctionnel dans chaque village par an ;</li> <li>- Les capacités d'au moins 60 % d'agriculteurs renforcées d'ici 2015</li> <li>- Le matériel végétal améliorée accessible d'ici 2013</li> <li>- Après la validation du PCD, Les surfaces cultivées par spéculations sont augmentés d'au moins 30 % au bout de deux ans</li> <li>- Les pertes post production réduit de moitié d'ici 2014</li> <li>- Les produits/récolte de contre saison sont disponibles sur les marchés</li> </ul>	Rapport annuel DAADER de Yabassi	<ul style="list-style-type: none"> <li>- Implication et participation des agriculteurs,</li> <li>- Moyens disponibles ;</li> <li>- Accompagnement de la commune,</li> <li>Implication DAADER</li> </ul>
	2. Le nombre de structures d'encadrement et le personnel d'encadrement est	3 AVZ affectés, 3 chefs de poste agricoles affectés et de nouveaux	Rapport annuel DAADER	Intervention de la DDADER

	augmenté d'ici 2014	postes agricoles créés				
	3. Les appuis sont octroyés aux organisations paysannes d'ici 2015	Les appuis sont disponibles à temps			Rapport annuel DADAER	Fonds disponibles Bonne gouvernance
	4. Les infrastructures agricoles sont augmentées d'ici 2015	09 aires séchage, 05 postes agricoles dont un/an et un CFR construits ; Au moins 50 Km de pistes agricoles réhabilitées ou ouvertes d'ici 2015			Rapport DAADER	Moyens disponibles, Volonté de l'Exécutif
	Activités	Moyens			Coûts estimatifs	Conditions préalables de réalisation
		Humain	Matériel	Financier		
A1	Organisation d'une session/an de sensibilisation sur l'importance d'un GIC agriculteurs dans les villages Bebondo, Bakem, Ndjenga, Ntabako, Bonepéa et Tonde village	x	x	x	1000 0000	Moyens disponibles
	Appui à la création de l'union des GIC des agriculteurs dans la Commune	x	x	x	500 000	
	Accompagnement des agriculteurs de Ntabako dans la création de 4 GIC de cacao, Agrumes, palmier à huile et bananiers/plantain	x	x	x	100 000	
	Organisation des séances de formation des agriculteurs sur les thématiques spécifiques dans les villages de la Commune	x	x	x	4 000 000	Moyens disponibles Formateurs identifiés
	Octroi aux OP de matériels végétales agricoles améliorées et produits phytosanitaires des villages de la Commune	x	x	x	2 000 000	Moyens disponibles
	Création des unités de production des plants de cacao, bananier/plantain, palmier à huile et maïs dans chaque poste agricoles	x	x	x	20 000 000	

	Formation, installation et suivi au moins deux pépiniéristes (semencier, multiplicateurs de plants) par village	x	x	x	20 000 000	
	Décentralisation des points de vente des semences améliorées de la DAADER de Yabassi vers les Postes Agricoles	x	x	x	0	
	Accroissement des surfaces cultivées de diverses spéculations dans la commune	x	x	x	5 000 000	
	Organisation d'une session de formation par an sur les techniques de conservation des produits agricoles dans chacun des postes agricoles de l'Arrondissement	x	x	x	7 000 000	
	Construction des unités de transformation de Manioc, huile de palme à Yabassi	x	x	x	20 000 000	
	Organisation de 02 sessions de formation des populations de By et Nkongmalang sur les techniques de cultures dans les bas fonds et sur les techniques culturales modernes et durable,	x	x	x	1 000 000	
A2	Affectation de 3 chefs de poste respectivement à Bonangang (Bodiman), Mamba et Bonanjoa (Wouri-Bossoua)	x	x	x	0	Besoins exprimés
	Publication préalablement des calendriers de descente de chefs de poste dans les villages	x	x	x	0	
	Construire et équiper un magasin de stockage de produits phytosanitaires à Yabassi urbain	x	x	x	30 000 000	Moyens disponibles

	Création et équipement d'une brigade d'intervention phytosanitaire par canton	x	x	x	60 000 000	
	Renforcement de l'animation des groupes et des Comités de Développement Villageois (CEAC)	x	x	x	3 000 000	Moyens disponibles
A3	Dotation des paysans en matériels végétales agricoles améliorées et produits phytosanitaires dans villages de la Commune	x	x	x	5 000 000	Moyens disponibles
A5	Construction et équipement des postes agricoles de Ndocpo'o, Mamba, Tondè village, Dibeng et Nkongmalang	x	x	x	80 000 000	Moyens disponibles
	Réhabilitation des postes agricoles de Sollè, de Bonepoupa II, Bodiman et Bonanjoa	x	x	x	8 000 000	
	Construction d'un magasin de stockage dans les villages Ndogpo'o, Nkongmalang/By, Lamba,	x	x	x	48 000 000	
	Construction des fours de séchage pour cacao à Sollè, à Mamba, à Lamba, à Nkokom, et à Ntabako	x	x	x	22 500 000	
	Construction de 10 aires de séchage dans les villages Sole (4), Lamba (3), Dimbong (1) et Nkokom (2) de la Commune de Yabassi	x	x	x	7 000 000	
	Construction et équipement du centre de formation rurale (CFR) de Nkongmalang	x	x	x	28 000 000	
<b>Total</b>					<b>412 600 000</b>	

## Cadre logique secteur : Elevage, Pêche et Industrie Animale

	Logique d'intervention	Indicateurs Objectivement Vérifiable	Sources de vérification	Hypothèse de réalisation
<b>Objectif Global</b>	<b>Promouvoir le développement des activités d'élevage et de pêche dans l'Arrondissement de Yabassi.</b>			
<b>Objectifs spécifiques</b>	1. Améliorer l'encadrement des éleveurs et pêcheurs	Au moins 50 % des Organisation des pêcheurs et éleveurs bénéficie de l'encadrement technique d'ici 2013	Rapport Délégation d'Arrondissement du MINEPIA	Accompagnement de la commune, Implication de la DAEPIA
	2. Renforcer le personnel et les structures d'encadrement	Le personnel d'encadrement renforcé et en poste d'ici 2014	Rapport DAEPIA	Le personnel affecté occupe effectivement le poste de travail
	3. Vulgariser l'élevage non conventionnel	Le nombre de personnes impliqué dans cette pratique croit de 5% chaque année à partir de 2014	Rapport DAEPIA Visites de terrain	Implication des populations Intervention de la DAADER
	4. Assurer les appuis aux organisations des éleveurs et pêcheurs	Amélioration de 10 % du niveau de subventions octroyées aux OP d'ici fin 2013		Moyens disponibles Bonne gouvernance
	5. Accroître la production des produits d'élevage et piscicoles	Production accrue d'au moins 5 % par an	Rapport DAEPIA	- Changement de mentalité (forêt réservoir) - Accompagnement de la commune
<b>Résultats</b>	1. L'encadrement des éleveurs et pêcheurs est amélioré	- Au moins un nouveau GIC est fonctionnel par an dans chaque village ; - Les capacités d'au moins 2 éleveurs renforcées par village suivant l'approche learning by doing	Rapport annuel DAEPIA	Participation des pêcheurs /éleveurs Intervention des DAEPIA
	2. Le personnel et les structures d'encadrement sont renforcés	De nouveaux personnels d'encadrement affectés	Rapport DAEPIA	Le personnel affecté se déplace
	3. L'élevage non conventionnel est vulgarisé	Au moins un éleveur/an et par village adopte l'élevage non conventionnel	Rapport DAEPIA Enquête de terrain	Implication des populations Intervention de la DAADER
	4. Les appuis aux organisations des éleveurs et pêcheurs sont assurés	Les appuis sont disponibles à temps Les éleveurs ont accès aux races améliorées d'ici 2013	Rapport DAEPIA Enquête de terrain	Moyens disponibles Bonne gouvernance
	5. Des appuis sont octroyés pour la création des élevages divers	Des nouveaux élevages fonctionnent	Enquête terrain Rapport DAEPIA	- Changement de mentalité (forêt réservoir)

	Activités	Moyens			Coûts estimatifs (FCFA)	Conditions préalables
		Humain	Matériel	Financier		
A1	Création d'une Union de GIC des éleveurs de porcs chèvres, moutons et volailles Bio et modernes à Ntabako ;				600 000	Volonté des membres
	Création de 4 unions d'éleveurs à Yabassi	x	x	x	600 000	Volonté des membres
	Création d'un GIC des pêcheurs à Bonepéa	x	x	x	200 000	Volonté des membres
	Descente régulière des agents du Centre Zootechnique/Délégation d'Arrondissement du MINEPIA de Yabassi dans les villages de la Commune	x	x	x	2 500 000	Moyens disponibles
	Organisation de 02 sessions/an de formation sur les itinéraires techniques d'un élevage moderne (volaille, porcin etc). à Yabassi urbain, Bebondo, à Banya II et à Bonjo Nkokom, Dimbong et Bonepoupa II	x	x	x	3 000 000	Moyens disponibles  Experts disponibles
	Organisation de 2 sessions de formation/an sur la fabrication d'aliments à base de produits locaux de différents types d'élevage pour les OP d'éleveurs de Yabassi urbain et Sollè	x	x	x	1 000 000	
	Formation/sensibilisation des pêcheurs sur les techniques modernes de pêche dans les villages Massoumbou, Moutimbélembé, Bodiman, Sollè, Tonde village et dans l'espace urbain de Yabassi	x	x	x	4 000 000	
	Formation sur les itinéraires techniques de la pisciculture à Banya I, à Banya II, Ndokati, Ndogndack, Ndogbanguengue, Ndogbéle/Moukounda et Tonde Village,	x	x	x	2 000 000	
Construction de 02 centres Zootechniques à Bonepoupa II et Sollè	x	x	x	21 500 000	Moyens disponibles	
Construction d'un CACP à Bodiman				16 000 000		
Création, construction et équipement d'un point de ravitaillement en intrants d'élevage	x	x	x	20 000 000		

	(poussins, porcelets, vaccins, aliments, etc.) à Yabassi urbain					
	Construction d'un hangar des pêcheurs à Massoumbou Village	x	x	x	12 000 000	
	Construction d'une aire d'abattage dans la ville de Yabassi	x	x	x	20 000 000	
	Construction et équipement d'un centre de conservation des produits de pêche à Bodiman	x	x	x	20 000 000	
	Aménagement de 04 étangs piscicoles pilote à Bonepoupa II, à Tondè village, à Sollè et à Bonabèkè (Yabassi centre)				15 000 000	Sites identifiées Moyens disponibles
A3	Organiser de 04 sessions de formation sur les techniques d'apiculture (Learning by doing) à Banya II, Ndogbélé, Moukounda, Ndockndack et Ndogbanguengue	x	x	x	2 500 000	Moyens disponibles ;
	Organisation de 02 sessions de formation des populations sur les techniques d'élevage (Aulacode, caille, lapin et escargot) suivant l'approche Learning by doing à Nkongmalang /By, Ndogndack, Banya I, Banya II, Ndogbélé/, Nyamtan et Ndogbanguengue				3 000 000	Personnes ressources identifiées
A4	Equipements en matériels d'élevage à 5 GIC dont 4 à Ndogbélé et 1 à Moukounda (vaccins, provendes, enclos, 100 lattes, 100 chevrons )	x	x	x	4 000 000	Fonds disponibles
	Equipement en matériels de pêche aux 14 pêcheurs de Bonepéa regroupe en GIC, aux 12 GIC de Bodiman, aux pêcheurs de Moutimbélembé, aux de Bonjo, Ndogbélé, Moukounda, Ndokati et Mangoulè I	x	x	x	1 550 000	
<b>Total</b>					<b>142 450 000</b>	



### Cadre logique Secteur : Santé

	Logique d'intervention	Indicateur Objectivement Vérifiable			Sources de vérification	Hypothèse de réalisation
<b>Objectif Global</b>	<b>Faciliter l'accès des populations de Yabassi aux soins de santé de qualité</b>					
<b>Objectifs spécifiques</b>	1. Affecter le personnel qualifié dans les centres de santé d'ici fin 2013	Au moins 80 % de postes pourvus en personnel qualifié d'ici 2013		Rapport annuel du District de santé de Yabassi (DSY),	Le personnel affecté occupe le poste ;	
	2. Equiper les centres de santé d'ici 2014	Les centres de santé disposent des équipements nécessaires d'ici fin 2013		Rapport annuel du DSY	Le matériel n'est pas distrait	
	3. Aménager les centres de santé d'ici 2014	Les aménagements sont visibles dans les centres de santé		Visites de terrain Rapport annuel du DSY	Appui de la commune Implication du District de santé. Fonds disponibles	
	4. Réhabiliter les infrastructures sanitaires dégradées avant 2015	Les infrastructures sanitaires réhabilitées sont fonctionnelles		Visites de terrain Rapport du DSY		
	5. Accroître les campagnes préventives avant fin 2013	Différents taux de couverture vaccinale supérieure à 80 % par an		Enquête Visites de terrain	Les populations adhèrent	
<b>Résultats</b>	1. Le personnel qualifié est affecté dans les centres de santé	2 médecins, 12 IDE, 14 IB, 17 AS, 01 laborantin et 01 agent d'entretien affectés dans le DSY		Rapport annuel du DSY Enquête sur le terrain	Le personnel affecté est en poste	
	2. Les centres de santé sont équipés d'ici 2014	Les équipements sont disponibles dans les Centres de Santé		Enquête Visites de terrain		
	3. Les Centres de santé sont dotés d'aménagement d'ici 2014	Les aménagements sont visibles dans les centres de santé		Photo	Appui de la commune Implication du District de santé.	
	4. Les infrastructures dégradées sont réhabilitées avant 2015	Les infrastructures dégradées sont de nouveaux fonctionnels		Rapport annuel du DSY		
	5. Les campagnes préventives sont augmentées	Les campagnes préventives organisées régulièrement		Rapport annuel du District de Santé de Yabassi	Les populations adhèrent,	
	<b>Activité</b>		<b>Moyens</b>	<b>Coûts estimatifs</b>	<b>Conditions préalables de réalisation</b>	
		<b>Humain</b>	<b>Matériel</b>			<b>Financier</b>

A1	Affectation du personnel qualifié à : - l'hôpital de District (2 Médecins, 5 IDE, 10 IB, 10 AS, 1 ATMS, 1 agent d'entretien) ; au CSI de Bonepoupa II (3 IDE) ; - au CSI de Tonde village (2 IDE, 1 IB et 2 AS, 2 laborantins) ; - au CSI de Sollè (1IDE, 1 IBA, 4 As et 1 agent d'entretien) ; - au CSI de Wouri Mbengue (1 IDE et 2 IB) ; - à la case de santé de By (2 IDE) et à la case de santé de Lamba (2 IDE)	x	x	x	0	- Besoins exprimés - Intervention de la commune ;
A2	Acquisition d'un plateau technique pour l'hôpital de district de Yabassi (HDY)	x	x	x	1 500 000	Moyens disponibles
	Acquisition des autres accessoires d'accouchement à l'HDY	x	x	x	2 500 000	
	Aménagement d'un bloc opératoire à l'HDY	x	x	x	15 000 000	
	Equipement du pavillon mère et enfant à HDY,	x	x	x	15 000 000	
	Acquisition de 04 couvreuses pour prématurés à l'HDY	x	x	x	4 000 000	
	Aménagement d'un bloc opératoire pour la chirurgie à HDY	x	x	x	25 000 000	
	Acquisition des équipements (50 lits) à HDY	x	x	x	7 500 000	
	Equipement du laboratoire à HDY	x	x	x	15 000 000	
	Réhabilitation du bloc de radiologie de HDY	x	x	x	15 000 000	
	Réhabilitation de la morgue de HDY	x	x	x	30 000 000	
Equipement en matériel de stérilisation à	x	x	x	2 500 000		

I'HDY						
Equipement en matériel de réfrigération pour le service du district (02 congélateurs, 02 réfrigérateurs, 50 accumulateurs, 10 glacières et 20 thermos)	x	x	x		10 000 000	
Informatisation de l'Hôpital de District et de service de district	x	x	x		15 000 000	
Acquisition d'une ambulance médicalisée	x	x	x		50 000 000	
Construction et équipement d'un centre de sante à Banya II	x	x	x		75 000 000	
Aménagement de 4 latrines au CSI de Tondè village	x	x	x		6 000 000	
Dotation en médicaments de la case de sante de Lamba et Ndogbanguengue	x	x	x		1 000 000	
Equipement en matériel roulant du service de district (01 véhicule 4x4 et 02 motos)	x	x	x		23 000 000	
Aménagement de 4 latrines et 2 douches au CSI de Sollè	x	x	x		10 000 000	
Construction d'un point d'eau dans les CSI de Bonepoupa II	x	x	x		8 000 000	Fonds disponible Volonté de l'exécutif
Construction de 2 logements d'astreinte pour infirmier à Bonepoupa II	x	x	x		15 000 000	
Construction de 2 logements d'astreinte pour infirmier à Tonde village	x	x	x		15 000 000	
Dotation en médicaments au centre de sante de Mamba	x	x	x		1 000 000	
Organisation de 02 campagnes de sensibilisation des populations de Nkokom	x	x	x		500 000	Fonds disponibles

	et Dimbong sur les méfaits de l'automédication					Implication du DDAF
	Organisation d'une campagne de sensibilisation des populations de Tonde carrefour quant aux dangers de l'alcoolisme et du tabagisme	x	x	x	500 000	Les populations participant
	Construction 04 salles au CSI de Sollè	x	x	x	30 000 000	Moyens disponibles
	Construction de 6 salles au CSI de Bonepoupa II	x	x	x	50 000 000	
	Réhabilitation 5 bâtiments à l'Hôpital de district et 1 au CSI de Tonde village	x	x	x	7 000 000	
	Aménagement et équipement du Centre de Sante de Bwamba (Bodiman)	x	x	x	4 000 000	Besoin exprimée ;
	Dotation du dispensaire CEBEC de Ndogbéle de 2 microscopes; de 500 vaccins antivenimeux, d'une couvreuse, d'un groupe électrogène et d'un 1 aspirateur d'oxygène ;	x	x	x	1 500 000	Implication des élites Moyens disponibles
A3	Construction d'un dispositif de traitement de déchets au CSI de Bonepoupa II (3), au CSI de Tondè village, au CSI de Nlongtoka, au CSI de Sollè et à la case de santé de By,	x	x	x	10 000 000	Appui du MINIEPDED Moyens disponibles
	Construction d'une clôture dans les CSI de Sollè, de Tondè village, de Nlongtoka, de Bonepoupa et de By ;	x	x	x	5 000 000	Moyens disponibles Accompagnement de la commune
	Electrification des CSI de Sollè, de Bonepoupa II et la case de santé de Lamba ;	x	x	x	1 500 000	

	Construction de 05 points d'eau dans les CSI de Bonepoupa II, de Tondè village, de Wouri Bossoua, de By et de Lamba	x	x	x	1 500 000	
	Aménagement de 5 latrines et 3 douches au CSI de Sollè et 4 latrines au CSI de Tondè village	x	x	x	18 000 000	
A4	Organisation d'une campagne de distribution de Moustiquaires imprégnés (MILDA) dans les villages de la Commune	x	x	x	0	Fonds disponibles Implication de la Mairie
	Organisation d'une campagne de désinsectisation à Nkolmbong, à Ntabako, à Massoumbou, à Bodiman et à Dibeng	x	x	x	10 000 000	
	Construction de nouveaux bâtiments au Centre de sante de Mamba	x	x	x	15 000 000	Rétrocession à la commune ; Implication des populations
	<b>Total</b>				<b>516 500 000</b>	

## Cadre logique du secteur : Travaux publics

	Logique d'intervention	Indicateur Objectivement Vérifiable	Sources de vérification	Hypothèse de réalisation
<b>Objectif Global</b>	<b>Promouvoir le développement des infrastructures routières</b>			
<b>Objectifs spécifiques</b>	1. Réhabiliter les routes rurales et les pistes agricoles d'ici 2015	Au moins 10 km de routes réhabilités par an à partir de 2014	Rapport annuel Délégation Départemental de Travaux Publics (DDTP/Nkam)	<ul style="list-style-type: none"> <li>- Volonté de l'Exécutif communal</li> <li>- Appui de la DDTP ;</li> <li>- Accompagnement de la Mairie ;</li> <li>- Fonds disponibles ;</li> <li>- Les fonds servent effectivement aux projets</li> </ul>
	2. Entretenir régulièrement les routes départementales	Périodicité d'entretien respectée	Rapport annuel DDTP/Nkam	
	3. Densifier et entretenir la voirie urbaine d'ici 2016	Nombre de KM de routes bitumées croit de 10 % tous les deux ans ; Voirie urbaine en terre praticable	Rapport annuel DDTP/Nkam Enquête de terrain	
	4. Construire les ouvrages d'art et réhabiliter ceux qui sont dégradés d'ici 2015	Les ouvrages d'art sont entretenus	Rapport annuel DDTP	
	5. Rechercher l'implication des populations dans la protection du patrimoine routier communal	Les populations participent à la protection du patrimoine routier communal	Rapport annuel DD Travaux publics	Les populations coopèrent
<b>Résultats</b>	1.1. Les routes rurales et les pistes agricoles sont entretenues	Les routes rurales et pistes agricoles praticables	Rapport annuel DDTP/Nkam	<ul style="list-style-type: none"> <li>- Volonté de l'Exécutif communal ;</li> <li>- Implication des populations</li> <li>- Appui de la DDTP ;</li> <li>- Accompagnement de la Mairie ;</li> <li>- Fonds disponibles ;</li> <li>- Les fonds servent effectivement aux projets</li> </ul>
	1.2. Les pistes agricoles entretenues	263 km de pistes agricoles entretenues d'ici 2015	Rapport annuel DDTP/Nkam	
	1.3. De nouvelles pistes agricoles sont ouvertes	146 km de pistes ouverts d'ici 2016	Rapport annuel DDTP/Nkam	
	2. La périodicité d'entretien des routes départementales est respectée	Routes entretenues suivant périodicité contrat	Rapport annuel DDTP/Nkam	
	3. Les ouvrages d'art sont réhabilités	Nombre de pont réhabilités et/ou construit	Rapport annuel DDTP/Kam	

	4. Les populations sont impliquées dans la protection du patrimoine routier communal	Au moins un comité de route créés par villages et doté du matériel d'entretien			Enquête Rapport annuel DDTP/Nkam	
	Activités	Moyens			Coûts estimatifs	Conditions préalables de réalisation
		Humain	Matériel	Financier		
A1	Réhabilitation du tronçon routier Ntabako Campement préfet (12 km)	x	x	x	48 000 000	- Moyens disponibles ; - Prestataires sélectionnés ; - PGES réalisée
	Réhabilitation du tronçon routier Banyà II-Bakem-Bidjoki (31 km)	x	x	x	123 000 000	
	Réhabilitation du tronçon routier Ndogbanguengue -Ndogndack (7 km)	x	x	x	140 000 000	
	Réhabilitation du tronçon routier Mamba Bonépoupa II	x	x	x	148 000 000	
	Réhabilitation du tronçon routier Ndogbéle Bodiman (28 km)	x	x	x	111 000 000	
	Entretien régulier du tronçon Bonépoupa II-Yabassi (51km)	x	x	x	BIP	Sous contrat
	Entretien régulier des tronçon Yabassi-NLongtoka-Ntabako et Nlongtoka-Nkondjock (57 Km)	x	x	x	BIP	Sous contrat
	Réhabilitation du tronçon Yabassi-Dibombé (20km)	x	x	x	40 000 000	- Moyens disponibles ; - Prestataires sélectionnés ;
	Réhabilitation de Mangoulè-Djeng (15 km)	x	x	x	45 000 000	
	Réhabilitation de Ndogbekot – Ndokati – NBei (10 Km)	x	x	x	40 000 000	
	Reprofilage de Sollè-Lamba (14 km),	x	x	x	28 000 000	
	Reprofilage Nkongmalang - By (1,2 km) ;	x	x	x	5 000 000	
Reprofilage Ndogbanguengue- Ndockndack	x	x	x	14 000 000		

	(07Km)					- PGES réalisé
	Reprofilage Massoumbou-Chantier-Diwom (28 km)	x	x	x	56 000 000	
	Reprofilage des Tonde carrefour-marché de Tonde village (8 Km)	x	x	x	16 000 000	
	Ouverture de pistes agricoles :				140 000 000	
	- axe Massoumbou chantier Diwom (28 km) ;	x	x	x	30 000 000	
	- Ndokati-Bebondo (6 km).					
	Ouverture des tronçons routiers NBei-Ndokati (6 km)	x	x	x	50 000 000	
A2	Réfection du profil et curer les nids de poule sur le tronçon Tonde carrefour-Bonepoupa I	x	x	x	-	Moyens disponibles Implication des populations
A3	Construction des ouvrages d'art :					
	- 3 ponts (sur Betabe, Beke et Mbende) du tronçon Ntabako-Lamba ;	x	x	x	125 000 000	- Moyens disponibles ;
	- du pont sur la rivière Mbetawa à Lamba ;					- Prestataires sélectionnés ;
	- du pont sur la rivière Thia à By ;					- PGES réalisé
	Réfection la buse forestière du Pont sur la Dibamba à Mamba ;	x	x	x	5 000 000	
	Construction d'un ponceau et 2 daleaux à Nkolmbong ;	x	x	x	30 000 000	
	Réfection des buses sur les tronçons routiers Ndjenga (02), Tonde carrefour-marché de Tonde village (7) ;	x	x	x	9 000 000	
A4	Construction des barrières de pluie à Banya II (1) ; à Bakem (02) et à Djeng (2)	x	x	x	35 000 000	-



	Rabaissement de 20% les pentes présentes sur les tronçons routiers Ndjenga-Bonadissakè et Ndogbéle-Madimba	x	x	x	-	- Intervention de la DDTP ; - Moyens disponibles
	Equipement en matériels d'entretien routier les populations de Tondè carrefour, de Ndokati, de Diwom, de Mangoulè II, de Lamba, de Mamba, à 2 comités de routes à Ndogbéle et Moukounda, au comité de route de Sollè	x	x	x	10 000 000	- Volonté de l'Exécutif Communal ; - Moyens disponibles - Implication des populations
	Appui de la Commune à l'organisation des travaux de cantonnement sur le tronçon Bonepoupa II- Bonepoupa III	x	x	x	1 000 000	
	Construction de 04 quais sur le Nkam : à Bonepéa (1), à Bodiman (Dibombé (1), Bonakata (1), Bonanyamssi (1), Bonalembé (1)	x	x	x	200 000 000	Moyens mobilisés ; PGES disponible
	<b>Total</b>				<b>1 449 000 000</b>	

### Cadre logique du Secteur : Education de base

	Logique d'intervention	Indicateur Objectivement Vérifiable	Sources de vérification	Hypothèse de réalisation
<b>Objectif Global</b>	<b>Faciliter l'accès à une éducation de base de qualité</b>			
<b>Objectifs spécifiques</b>	1. Améliorer les infrastructures scolaires de la Commune de Yabassi d'ici 2014	Le ratio de 60 élèves par classes respecté d'ici 2014	Rapport annuel d l'IAEDUB/ Yabassi	<ul style="list-style-type: none"> <li>- Moyens disponibles</li> <li>- Bonne gouvernance ;</li> <li>- Implication de l'APEE</li> <li>Inetrvention de l'IAEDUB ;</li> <li>- Appui de la commune</li> <li>- Volonté de l'Exécutif Municipal ;</li> </ul>
	2. Réhabiliter les infrastructures scolaires existantes avant 2013	Les infrastructures fonctionnelles d'ici 2013	Photos Rapport annuel IAEDUB	
	3. Renforcer les équipements scolaires	D'ici 2015, les ratios sont respectés	Photos Rapport IAEDUB	
	4. Réaliser les aménagements dans les établissements scolaires	D'ici 2014, tous les établissements scolaires possède un point d'eau, des latrines modernes, une clôture	Photos Rapport IAEDUB	
	5. Créer de nouvelles écoles	En fonction des besoins réels	Rapport IAEDUB	Norme sectorielle respectée
<b>Résultats</b>	1. Les infrastructures scolaires sont construites	20 nouvelles salles de classes construites avant 2014 dans les écoles primaires et maternelles	Photos ; visites de terrain, Rapport annuel IAEDUB	<ul style="list-style-type: none"> <li>Moyens disponibles</li> <li>- Bonne gouvernance ;</li> <li>- Implication de l'APEE</li> <li>Inetrvention de l'IAEDUB ;</li> <li>- Appui de la commune</li> <li>Volonté de l'Exécutif Municipal ;</li> </ul>
	2. Les infrastructures scolaires dégradées sont réhabilités avant 2014	35 salles de classes sont réhabilitées d'ici 2014	Rapport annuel de l'IAEDUB	
	3. Les tables bancs octroyés aux établissements scolaires avant 2013	140 tables bancs octroyées aux établissements scolaires	Rapport de l'IAEDUB	
	4. Les aménagements dans les établissements scolaires sont réalisés avant 2015	Aménagements fonctionnels dans les écoles maternelles et primaires de Yabassi ;  20 forages construits dans les écoles maternelles et primaires de Yabassi	Enquête Rapport de l'IADUB Photos	
	5. De nouvelles écoles sont créées	En fonction des besoins	Rapport de l'IAEDUB	Besoins justifiés

	Activités	Moyens			Coûts estimatifs	Conditions préalables de réalisation
		Humain	Matériel	Financier		
A1	Construction et équipement de deux salles de classes à L'EP de Tondè Carrefour	x	x	x	18 500 000	Moyens disponibles ;
	Construction et équipement de 04 salles de classes à L'EP de Sollè	x	x	x	39 000 000	
	Construction et équipement de 02 salles de classes à L'EP de Ndokati	x	x	x	18 500 000	
	Construction et équipement de 02 salles de classes à L'EM de Bonépoupa II	x	x	x	18 500 000	
	Construction et équipement de deux salles de classes à L'EM de Mangoulè II	x	x	x	18 500 000	
	Construction et équipement de 03 salles de classes à L'EP de Caiman	x	x	x	31 500 000	
	Construction et équipement de deux salles de classes à L'EP de Ndogbanguengue	x	x	x	18 500 000	
	Immatriculation du site de l'école publique de Bonépoupa II	x	x	x	1 000 000	Implication de l'APEE ;
A2	Réhabilitation de 06 salles de classes à L'EP de Tondè carrefour	x	x	x	30 000 000	Fonds mobilisés, Implication de l'APEE
	Réhabilitation de 04 salles de classes à L'EP de Bonépoupa II	x	x	x	20 000 000	
	Réhabilitation de 02 salles de classes à L'EM de Tondè carrefour	x	x	x	10 000 000	
	Réhabilitation de 02 salles de classes à L'EP de Ndokati	x	x	x	10 000 000	
	Réhabilitation de 03 salles de classe à l'EP de Ndocpo'o	x	x	x	6 000 000	
	Réhabilitation de 02 salles de classe à l'EP	x	x	x	4 000 000	

	de Banya I					
	Réhabilitation de 01 salle de classe à l'EP de Bebondou	x	x	x	2 000 000	
	Réhabilitation de 2 salles de classe à l'EP de Massoumbou	x	x	x	4 000 000	
	Réhabilitation de la toiture de l'EM de Tondè Carrefour	x	x	x	3 500 000	
A3	Equipement de l'école publique de Bonepéa (1) et Bodiman (1) de punas à moteur	x	x	x	4 000 000	Fonds disponibles ; Besoins justifiés
	Equipement de l'EP de Bonanjoa de 10 gilets de sauvetage	x	x	x	500 000	
	Equipement en tables banc à l'EP de Sollè (54)	x	x	x	1 620 000	
	Equipement de 55 tables banc à l'EP de EPA Centre administratif	x	x	x	1 650 000	
	Equipement de 04 tables banc à l'EP de Tondè Carrefour et 02 à L'EP bilingue	x	x	x	180 000	
	Equipement des écoles primaires et maternelles de boîtes à pharmacie.	x	x	x	2 000 000	
	Connexion au réseau électrique des écoles primaires et maternelles de Yabassi urbain	x	x	x	3 000 000	
	Equipement des écoles primaires et maternelles de 58 bacs à ordures dans la Commune de Yabassi	x	x	x	1 450 000	
	Construction et équipement des bureaux des directeurs à l'EP de Solè, à l'EP de Ndocpo, à l'EP de Bonepoupa II, à l'EP de Mangoulè I, à l'EP Caiman	x	x	x	42 500 000	
Equipement de matériels informatiques à	x	x	x	16 229 817		

	l'EP FCB, à l'EP Caiman, L'EP Bilingue et à l'EP de Bonadissakè					
A3	Affectation de 2 enseignants à l'école publique de Bonanjoa	x	x	x	-	Besoins justifiés
	Affectation un maître d'anglais à l'école publique de Nkongmalang	x	x	x	-	
A4	Construction d'un point d'eau à EP de Bonanjoa, EP Bonépoupa II, EMA du Centre administratif, EP de Diwom, EP de Lamba, EP de Mamba, Mangoulè I, EP Ndjenga, EM de Ndogbéle, EP Nyamtam, EP solè, EP Tondè Carrefour	x	x	x	96 000 000	Moyens disponibles
	Construction de latrines à EP Bwamba, EP Massoumbou, EP Nkongmalang, EP Ndogndack, EP Tondè villge, EP Banya I, EM Banya I, EP de Diwom, Mangoulè I, EM Bonépoupa II	x	x	x	22 500 000	
	Construction de 22 clôtures dans les écoles primaires et maternelles de la Commune de Yabassi	x	x	x	20 000 000	
	Aménagement des jardins écoles dans 11 écoles primaires et maternelles de la Commune de Yabassi	x	x	x	11 000 000	
A5	Amélioration quantitatif du paquet minimum et accélération de leur mise à disposition des écoles	x	x	x	-	Volonté de l'Exécutif municipal
A6	Création une école primaire à Nkokom et à Bakem	x	x	x	-	Besoin exprimé ; Intervention de la commune
	Création d'une école maternelle, à Sollè, à Massoumbou et à Ndokama	x	x	x	-	
<b>Total</b>					<b>476 129 817</b>	

## Cadre logique Secteur : Arts et culture

	Logique d'intervention	Indicateur Objectivement Vérifiable			Sources de vérification	Hypothèse de réalisation
<b>Objectif Global</b>	<b>Valoriser le patrimoine culturel de la Commune de Yabassi</b>					
<b>Objectifs spécifiques</b>	1. Inventorier le patrimoine culturel de la Commune avant 2014	Répertoire du patrimoine culturel disponible 2 ans après la validation du plan		Rapport annuel Délégation Départemental des Arts et de la Culture	Volonté de l'Exécutif Municipal ; Moyens disponibles Adhésion des populations	
	2. Doter la Commune des infrastructures de promotion culturelle avant 2016	03 foyers culturels, fonctionnels 4 après la validation du plan		Photo ; Rapport annuel DDAC		
	3. Instituer des festivals de valorisation du patrimoine culturelle au plus tard en 2013	Au moins un festival culturel communal annuel et au moins 3 festivals cantonaux annuels se tiennent à partir de 2013		Rapport annuel Délégation départemental des Arts et de la Culture		
<b>Résultats</b>	1. Le patrimoine culturel par village de la Commune est identifié avant fin 2013	Répertoire des patrimoines culturels par village disponible		Rapport d'inventaire ;	Volonté de l'Exécutif Municipal ; Moyens disponibles Adhésion des populations	
	2. Les foyers culturels sont construits avant 2016	21 foyers culturels disponibles avant 2016		Photos ; Visites de terrain		
	3. Le festival culturel annuel de chaque canton est organisé avec l'appui de la Commune à partir de 2013	8 festivals culturels cantonaux se tiennent chaque année à partir de 2013		Rapport Délégation départemental des Arts Culture		
	<b>Activités</b>		<b>Moyens</b>		<b>Coûts estimatifs</b>	<b>Conditions préalables de réalisation</b>
		<b>Humain</b>	<b>Matériel</b>	<b>Financier</b>		
A1	Réalisation de prospections (patrimoine culturel) dans tous les villages de l'arrondissement de Yabassi	x	x	x	1000 000	Moyens disponibles Adhésion des populations
A2	Construction d'un foyer culturel à Tondè Village	x	x	x	16 000 000	Moyens disponibles
	Construction d'un foyer culturel à Sollè				16 000 000	

A3	Organisation d'un festival culturel annuel dans chacun des 8 cantons de Yabassi avec l'appui de la Commune	x	x	x	4 000 000	Moyens disponibles ; Adhésion des populations
	Construction d'un foyer à Ndogbé (Phase I)	x	x	x	8 700 000	
	Organisation d'un festival culturel à Bonepéa, Lamba, Nkokom et Dimbong	x	x	x	5 000 000	
<b>Total</b>					<b>58 000 000</b>	

### Cadre logique Secteur : Promotion de la femme et de la famille

	Logique d'intervention	Indicateur Objectivement Vérifiable	Sources de vérification	Hypothèse de réalisation
<b>Objectif Global</b>	<b>Développer les conditions d'épanouissement de la femme et de la famille</b>			
<b>Objectifs spécifiques</b>	1. Améliorer la structuration de femmes d'ici 2013	Les femmes s'organisent en association	Rapport annuel de la (DDPROFF)	- Volonté des femmes ; - Implication de la DDPROFF ; - Accompagnement de la Mairie ; Fonds mobilisés
	2. Renforcer l'encadrement des femmes avant 2014	Au moins 60 % d'association de femmes encadrée	Rapport annuel CPFF	
	3. Promouvoir l'autonomisation économique des femmes d'ici 2015	20 femmes de l'espace communal insérées économiquement par an	Rapport annuel CPFF Rapport annuel DDPROFF	
	4. Promouvoir la régularisation des couples en concubinage	Toutes les unions légalisées d'ici 2015	Rapport annuel DDPROFF	
	5. Appuyer les femmes veuves	Au moins 50 % de femmes veuves bénéficient d'appuis divers	Rapport annuel DDPROFF	
<b>Résultats</b>	1. Les sessions de sensibilisation sur la création des GIC/Association sont organisées	Au moins trois sessions organisée sur le territoire communal	Rapport ateliers Rapport annuel DDPROFF	- Volonté des femmes ; - Implication de la DDPROFF ; - Accompagnement de la Mairie ; Fonds mobilisés
	2. Les sessions de formation de femmes à la création d'AGR sont organisées	Au moins 30% de femmes par village formées à la réalisation d'une AGR	Rapports ateliers Modules de formation	
	3. Le CPFF est équipé et est ouvert d'ici	CPFF fonctionnel	Photo	

	2013				Visites de terrain	
	4. Les mariages collectifs sont organisés d'ici fin 2013	Les taux de concubinage réduit de d'au moins 90 % d'ici 2013			Rapport annuel DDPROFF	
	5. Les appuis sont octroyés aux femmes veuves	Nombre de femmes appuyées par an			Rapport annuel DDPROFF	
	Activités	Moyens			Coûts estimatifs	Conditions préalables de réalisation
		Humain	Matériel	Financier		
A1	Organisation de trois sessions de sensibilisation des femmes à la promotion des activités agricoles et avicoles	x	x	x	3 000 000	Moyens disponibles
A2	Organisation de 3 sessions/an de formation sur la transformation et la commercialisation des produits agricoles à Yabassi urbain				3 000 000	- Participation de la population ; - Moyens disponibles
A3	Appui à 100 femmes/an à l'autonomisation dans la réalisation d'une AGR ;	x	x	x	20 000 000	- Implication des femmes ;
	Communication sur les missions et les activités du Centre de Promotion de la Femme et de la Famille (CPFF)	x	x	x	1 000 000	- Moyens disponibles ; -
A4	Equipement (restauration coutures bureaux etc) du CPFF de Yabassi	x	x	x	25 000 000	- Fonds mobilisés ; - Appui de la commune ;
	Equipement de 2 motos à la DAPROFF et au CPFF de Yabassi	x	x	x	3 000 000	
	Construction de la DAPROFF à Yabassi (Phase I)	x	x	x	75 000 000	
	Construction d'une annexe du CPFF à Sollè, Tondè village, Wouri bossoua, Bonepoupa II	x	x	x	40 000 000	
A5	Appui à l'organisation des mariages collectifs en collaboration avec DDFFF communal (100 femmes/an)	x	x	x	12 000 000	Fonds mobilisés ; Appui de la commune Accompagnement de la DAPFF
	Appui aux les femmes veuves de la Commune				1 500 000	
<b>Total</b>					<b>183 500 000</b>	



## Cadre logique Secteur : Affaires sociales

	Logique d'intervention	Indicateur Objectivement Vérifiable	Sources de vérification	Hypothèse de réalisation
<b>Objectif Global</b>	<b>Améliorer les conditions de prise en charge et d'épanouissement des personnes vulnérables</b>			
<b>Objectifs spécifiques</b>	1. Améliorer l'encadrement d'au moins 40 % de personnes vulnérables d'ici fin 2013	Au moins 40 % de personnes vulnérables bénéficient de l'encadrement des services sociaux d'ici fin 2013	Rapport annuel du Centre Social/ Rapport annuel de la DDAF	Volonté de l'Exécutif Municipal ;
	2. Appuyer socio-économiquement les personnes vulnérables	25 % au moins de personnes vulnérables sont insérées socio-économiquement	Rapport annuel du Centre Social, Rapport annuel DDAF	Moyens disponibles ;
	3. Renforcer la vulgarisation des droits de personnes vulnérables d'ici fin 2013	50 % de la population sont sensibilisés sur les droits des personnes vulnérables	Liste de présence aux ateliers ;	Implication de du Centre Social
	4. Améliorer l'accès des personnes vulnérables aux infrastructures publiques d'ici 2015	L'accès aux infrastructures publiques est facilité d'ici 2015	Photo d'aménagement ; Visite de terrain	Adhésion des bénéficiaires
	5. Faciliter l'établissement des actes de naissance aux enfants	Au moins 90 % des enfants disposent d'un acte de naissance d'ici fin 2014	Registre d'état civil communal	Participation de la population
<b>Résultats</b>	1. Le répertoire des personnes vulnérables est établi d'ici fin 2013	Le répertoire des personnes vulnérables est disponible d'ici fin 2013	Rapport annuel du Centre Social	Volonté de l'Exécutif Municipal ;
	4. Les catégories des personnes vulnérables sont organisées en association d'ici fin 2013	Au moins une association par catégorie de personnes vulnérables fonctionnel d'ici fin 2013	Registre de la préfecture ; Enquête de terrain	Moyens disponibles ; Implication de du Centre Social
	5. Les Cartes Nationales d'Invalidités (CNI) sont établies et octroyées aux personnes vulnérables	Au plus tard en 2014, au moins 60 % de personnes vulnérables disposent d'un CNI	Rapport Centre Social de Yabassi ; Enquête.	Adhésion des bénéficiaires
	6. L'insertion socio-économique des personnes vulnérables est assurée	Nombres de personnes insérées par an	Rapport DD des affaires sociales	Participation de la population

	d'ici 2014					
	Activités	Moyens			Coûts estimatifs	Conditions préalables de réalisation
		Humain	Matériel	Financier		
A1	Identification de personnes vulnérables dans l'arrondissement (handicapés, personnes âgées, orphelins, et enfants vulnérables etc.)	x	x	x	5 000 000	Fonds mobilisés ;
	Campagne de sensibilisation en vue de la création des organisations cibles et d'encadrement des cibles en collaboration avec les CC	x	x	x	2 500 000	
	Etablissement des cartes nationales d'invalidité en faveur des personnes handicapées	x	x	x	2 000 000	
A2	Aides et secours de l'Etat en faveur des personnes indigentes et nécessiteuses (20 pers/an)	x	x	x	9 000 000	Fonds disponibles ; Accompagnement de la mairie, Implication du Centre social ; Adhésion des bénéficiaires
	Appui à la réinsertion économique au bénéfice d'au moins 20 handicapée/an	x	x	x	6 000 000	
	Appui à la réinsertion économique au bénéfice d'au moins 20 personnes âgées/an	x	x	x	6 000 000	
	Equipement des appareillages à au moins 10 handicapées/an	x	x	x	5 000 000	
A3	Sensibilisation des populations au respect et à la promotion des droits des enfants handicapés et personnes âgées	x	x	x	5 000 000	
A4	Construction d'une maison des âges à	x	x	x	80 000 000	Moyens disponibles

	Yabassi					
	Construction du Centre Social de Yabassi	x	x	x	60 000 000	
	Equipment des édifices publics des rampes d'accès pour handicapées (5/an)	x	x	x	5 000 000	
A5	Etablissement des actes de naissances aux enfants vulnérables (100/an)	x	x	x	6 000 000	Jugements supplétifs signés Fonds mobilisés ;
	Réalisation de l'étude de faisabilité du projet de décentralisation de l'établissement des actes de naissance dans la Commune de Yabassi	x	x	x	2 000 000	
	<b>Total</b>				<b>193 500 000</b>	

## Secteur : Eau et Energie

### I. EAU

	Logique d'intervention	Indicateur Objectivement Vérifiable	Sources de vérification	Hypothèse de réalisation
<b>Objectif Global</b>	<b>Faciliter l'accès à l'eau potable des populations de Yabassi</b>			
<b>Objectifs spécifiques</b>	1. Accroître le nombre de points d'eau potable	D'ici 2014, 80 % de la population a accès à l'eau potable	Rapport annuel DDEE	Volonté politique de la Mairie de Yabassi ; Disponibilité des fonds
	2. Réhabiliter les points d'eau potable endommagés ou en panne dans l'espace communal	D'ici 2015, 70 % de points d'eau réhabiliter	Photo, Visite de terrain	Volonté politique de la Mairie de Yabassi ; Implication de la population
	3. Aménager les sources d'eau naturelles existantes	Au moins une source aménagée par village ravitaille les populations d'ici 2015	Photo, Visite de terrain	Volonté politique de la Mairie de Yabassi
	4. Impliquer les populations dans la propriété/entretien des points d'eau	Au plus tard en 2014, les comités de gestion de points d'eau potable créés dispose de petits matériels d'entretien	Enquête ;	Volonté de l'Exécutif Municipal ; Participation de la population
<b>Résultats</b>	1. Le nombre de points d'eau potable est accrus d'ici 2015	Au moins 15 nouveaux points d'eau sont construits d'ici 2015 4 châteaux sont construits à Bodiman au plus tard en 2016.	Visites de terrain ; Rapport DDEE Photos Visites de terrain	Volonté de l'Exécutif Municipal ; Apport du MINEE ; Fonds disponibles
	2. Les forages et les puits en panne sont réparés d'ici fin 2013	12 forages et un puits réparé d'ici fin 2013	Photos Visites de terrain	Appui du MINEE ; Fonds disponibles
	3. Les sources naturelles existantes sont aménagées	Au moins 2 sources naturelles sont aménagées sur le territoire communal /an.	Photos ; rapport annuel DDEE	Volonté politique de la Mairie de Yabassi ; Implication des comités de gestion d'eau et de la population

	4. Un comité de gestion par point d'eau est créé	Les comités équipés sont fonctionnels			Liste des membres	Participation de la population ;
	Activités	Moyens			Coûts estimatifs	Conditions préalables de réalisation
		Humain	Matériel	Financier		
A1	Construction d'un forage à Ndogmissambè	x	x	x	10 000 000	Volonté politique de la Mairie de Yabassi ; Appui du MINEE ; Contribution des partenaires Moyens disponibles
	Construction d'un forage à Ndokoko	x	x	x	10 000 000	
	Construction d'un forage à Bonabéké	x	x	x	10 000 000	
	Construction d'un forage à Bonepoupa I	x	x	x	10 000 000	
	Construction d'un forage à Nyamtan	x	x	x	10 000 000	
	Construction d'un forage à l'EP de Mangoulè I	x	x	x	10 000 000	
	Construction d'un forage à Ndogbao	x	x	x	10 000 000	
	Construction d'un forage à Mamba	x	x	x	10 000 000	
	Construction d'un forage à Moukounda	x	x	x	10 000 000	
	Construction d'un forage à Ndokati	x	x	x	10 000 000	
	Construction de 02 forages à Bonepoupa II	x	x	x	20 000 000	
Construction d'une adduction d'eau à Energie solaire à Dibeng	x	x	x	25 000 000		
A2	Réhabilitation de l'adduction d'eau potable de Nlongtoka	x	x	x	16 000 000	Volonté de l'Exécutif Municipal ; Moyens disponibles
A3	Aménagement de la source de la préfecture	x	x	x	7 500 000	Moyens disponibles
A4	Formation des membres des comités de gestion des points d'eau	x	x	x	3 000 000	Implication de la commune ; Moyens disponibles
	Equiperment des comités de gestion de matériels d'entretien	x	x	x	5 000 000	Moyens disponibles
<b>Total</b>					<b>176 500 000</b>	

## II. ENERGIE

	Logique d'intervention	Indicateur Objectivement Vérifiable			Sources de vérification	Hypothèse de réalisation
<b>Objectif Global</b>	<b>Développer les conditions d'accès aux sources d'énergies</b>					
<b>Objectifs spécifiques</b>	1. Améliorer la couverture de l'espace communal par le réseau AES/SONEL d'ici 2016	Au moins 50 % du territoire couvert en réseau électrique AES/SONEL d'ici 2016		Rapport annuel de la DDEE	Volonté de l'Exécutif Appui MINEE ; Moyens disponibles	
	2. Installer l'éclairage public dans l'espace urbain d'ici 2015	A partir de 2013, au moins 1 km de voirie urbaine éclairée chaque an		Rapport annuel de la DDEE	Disponibilité du budget d'électrification Volonté politique de la Mairie	
	3. Promouvoir les énergies alternatives (solaires) d'ici 2014	Des initiatives pilotes sont réalisées d'ici 2014		Rapport annuel de la DDEE	Volonté politique de la Mairie	
<b>Résultats</b>	1.1. La couverture en réseau électrique est augmentée d'ici 2016	Au moins deux village couvert par an ; L'extension de la ligne électrique est réalisée ; Les poteaux électriques défectueux sont remplacés à Bodiman et à Nkongmalang		Rapport annuel DDEE	Moyens disponibles Volonté politique de la Mairie Implication de AES/SONEL	
	2. L'éclairage de la voirie urbaine est réalisé d'ici 2015	Les lampadaires sont fonctionnels		Rapport annuel de la DDEE	- Disponibilité du budget d'électrification - Implication des élites ; - Implication de AES/SONEL ;	
	3. Les énergies alternatives sont promues	Au moins une session de sensibilisation organisé à Yabassi urbain avant fin 2013		Rapport atelier Liste de présence	Volonté politique de la Mairie de Yabassi	
	<b>Activités</b>		<b>Moyens</b>	<b>Coûts estimatifs</b>	<b>Conditions préalables de réalisation</b>	
		<b>Humain</b>	<b>Matériel</b>			<b>Financier</b>

A1	Extension du réseau Bonépoupa II-Bonépoupa I en Moyenne Tension/Basse tension	x	x	x	70 000 000	Disponibilité du budget d'électrification  Implication des populations  Apport des partenaires au développement ;  Implication d' AES/SONEL ;  Volonté politique de la Mairie de Yabassi
	Extension du réseau Sollè-Lamba en Moyenne Tension/Basse tension	x	x	x	72 000 000	
	Extension du réseau Benga-Bébondo en Moyenne Tension/Basse tension	x	x	x	49 000 000	
	Extension du réseau Bonépoupa II-Bonépoupa III en Moyenne Tension/Basse tension	x	x	x	35 000 000	
	Extension du réseau Bonalembé-Bonakata en Basse tension	x	x	x	30 000 000	
	Extension du réseau Ndogbéle Ndogbao en Basse tension	x	x	x	50 000 000	
	Réhabilitation et connexion au réseau AES/Sonel à de Ndocpo	x	x	x	15 000 000	
	Extension du réseau Ndogbao-Ndockdack (MT/MB)	x	x	x	90 000 000	
	Réhabilitation du réseau de Bonépoupa II	x	x	x	15 000 000	
	Extension du réseau à Ndogbéle - Ngonda	x	x	x	45 000 000	
	Electrification à L'énergie Solaire des villages Dibeng, Mamba, Ndokama (panneaux solaire	x	x	x	300 000 000	
	Connexion au réseau AES/SONEL les lignes électriques installées dans les villages Ndokati,	x	x	x	10 000 000	
	Accroissement de la puissance électrique à Ndogbéle et à Sollè (triphase),	x	x	x	50 000 000	
	<b>Total</b>				<b>831 000 000</b>	

## Cadre logique du Secteur : Enseignements Secondaires

	Logique d'intervention	Indicateur Objectivement Vérifiable			Sources de vérification	Hypothèse de réalisation
<b>Objectif Global</b>	<b>Faciliter l'accès aux enseignements secondaires de qualité</b>					
<b>Objectifs spécifiques</b>	1. Renforcer les établissements secondaires en personnel d'encadrement qualifié d'ici 2014	100 % de postes d'enseignements vacants pourvus en personnel qualifié		Rapport annuel Délégation Départementale des enseignements Secondaires (DDESEC)	Appui du sectoriel du MINSEC ; Accompagnement de la commune	
	2. Améliorer les infrastructures scolaires de la Commune de Yabassi d'ici 2014	Le ratio de 60 élèves par classes est respectée d'ici 2014		Rapport annuel DDESEC	Implication de la mairie de Yabassi ; Disponibilité des fonds	
	3. Réhabiliter les infrastructures scolaires délabrées existantes avant 2013	Au moins 50 % d'infrastructures scolaires délabrées réhabilitée d'ici fin 2013		Photos Rapport annuel DDESEC	Disponibilité des fonds ; Appui de l'APEE	
	4. Augmenter les équipements scolaires	Le ratio 2 élèves par tables bancs respecté d'ici fin 2013		Rapport annuel DDESEC Visites de terrain	Disponibilité des fonds ; Implication de la commune	
<b>Résultats</b>	1. Les enseignants qualifiés sont affectés dans les établissements secondaires au plus tard en 2014	48 enseignants toutes disciplines confondues dispensent les enseignements		Enquête Rapports annuels DDESEC	Le personnel affecté se déplace ;	
	2. De nouvelles salles de classes sont construites d'ici 2015	24 nouvelles salles de classes construites dans les établissements d'ici 2015		Photos Rapports annuels DA des enseignements secondaires	- Les fonds sont utilisés pour la construction des salles de classe - Implication de l'APEE ; - Appui de la commune Intervention de la DDESEC	
	3. Les salles de classe délabrées sont réhabilitées	16 salles de classe réhabilitées au plus tard en 2014		Photos ; Visites de terrain		
	4. Les établissements secondaires sont équipés avant 2013	265 tables bancs octroyés aux établissements scolaires de Yabassi		Rapport annuel DA des enseignements secondaires		
	<b>Activités</b>		<b>Moyens</b>	<b>Coûts estimatifs</b>	<b>Conditions préalables de réalisation</b>	
		<b>Humain</b>	<b>Matériel</b>			<b>Financier</b>



A1	Affectation de 59 enseignants qualifiés (11 au lycée technique, 21 au LG de Yabassi, 14 au CES de Sollè, 7 au CES de DIWOM, 6 à au CES Tondè carrefour) dans les établissements secondaires de la Commune	x	x	x	-	- Disponibilité du personnel qualifié ; - Le personnel qualifié se déplace pour Yabassi
	Construction et équipement de deux salles de classe au CES de Diwom	x	x	x	20 000 000	- Volonté de l'Exécutif municipal - Fonds disponibles
	Construction et équipement de deux salles de classe au CES de Sollè	x	x	x	20 000 000	
	Construction et équipement de 02 salles de classe au CES de Tondè	x	x	x	20 000 000	
	Construction et équipement de 9 salles de classe à L'ENIEG	x	x	x	180 000 000	
	Construction et équipement de 02 salles de classe au Lycée technique de Yabassi	x	x	x	20 000 000	
	Construction d'un amphi 500 à l'ENIEG de Ndogbéle (phase I)	x	x	x	100 000 000	
A3	Réhabilitation de 3 salles de classe à l'ENIEG de Ndogbéle	x	x	x	6 000 000	- Moyens disponibles ; - Implication de l'APEE
	Réhabilitation de 2 salles de classe à au CES de Diwom	x	x	x	4 000 000	
	Réfection du portail du Lycée général de Yabassi	x	x	x	1 000 000	
A4	Equiperment de 100 tables bancs au Lycée Général (50) et au lycée technique de Yabassi	x	x	x	3 000 000	Volonté de l'Exécutif Municipal
	Equiperment du Lycée Général (LG) de Yabassi d'une connexion internet et d'un groupe électrogène	x	x	x	2 600 000	Moyens disponibles
	Equiperment de bacs à ordures au lycée technique (04) et au Lycée général (04) de Yabassi	x	x	x	500 000	Implication des populations ;

	Equipped du Lycée technique de Yabassi de 10 ordinateurs	x	x	x	10 000 000	Appui du sectoriel des Enseignements secondaires
	Equipped du collège Jean Paul II de Banya I de 01 ordinateur, une photocopieuse et une imprimante	x	x	x	500 0000	
	Connexion au réseau CDE de L'ENIEG	x	x	x	1 000 000	
	Construction d'un forage au Lycée de Bonepoupa II	x	x	x	8 000 000	
	Construction d'un forage au CES de Tondè Carrefour	x	x	x	8 000 000	
	Construction d'un forage au CES de Diwom	x	x	x	8 000 000	
	Construction de 2 latrines au CES de Diwom,	x	x	x	3 500 000	
	Construction de 2 latrines au lycée de Bonepoupa II	x	x	x	3 500 000	
	Construction de 5 clôtures (CES de Sollè, au lycée de Bonepoupa II, à l'ENIEG, SAR/SM et 2 au collège Jean Paul II de Banya)	x	x	x	7 500 000	
	Construction de 14 logements enseignants (4 au LT de Yabassi, 1 au CES de Sollè, 7 au lycée de Bonepoupall)	x	x	x	140 000 000	
	Reboisement de 03 établissements (LT de Yabassi, ENIEG et CES de Sollè)	x	x	x	3 000 000	
A5	Création de CES à Ndogpo'o, à Ndokati, à Nkongmalang/By et Ndogndack/NDogbangnenué	x	x	x		Volonté de l'Exécutif Municipal
	<b>Total</b>				<b>574 600 000</b>	

**Secteur : Emploi et Formation Professionnelle**

	<b>Logique d'intervention</b>	<b>Indicateur Objectivement Vérifiable</b>			<b>Sources de vérification</b>	<b>Hypothèse de réalisation</b>
<b>Objectif Global</b>	<b>Développer les conditions d'accès à l'auto-emploi et à la formation professionnelle</b>					
<b>Objectifs spécifiques</b>	1. Rendre accessible l'information sur l'emploi	Au moins 50 % de jeunes informées sur les divers programmes/projets d'appui			Rapport annuel du DD de l'emploi et de la formation professionnel (DDEFOP)	Implication de la commune
	2. Les structures de formation technique mieux équipées	Matériels de formations disponibles			Rapport annuel du DDEFOP	Volonté du MINEFOP Fonds disponibles
<b>Résultats</b>	1. Un forum/saloon de l'auto-emploi est organisé avant fin 2013	Au moins un forum/saloon organisé par an partir de 2013			Rapport du salon	- Fonds disponibles ; Appui de la commune ; - Accompagnement de la DDEFOP;
	2. Equiper et aménager la SAR/SM de Yabassi	Liste de matériels acquis			PV de réception	
	<b>Activités</b>	<b>Humain</b>	<b>Moyens Matériel</b>	<b>Financier</b>	<b>Coûts estimatifs</b>	<b>Conditions préalables de réalisation</b>
A1	Connexion au réseau CDE de la SAAR/SM	x	x	x	1 000 000	Volonté des autorités locales Fonds disponibles ; appui de la mairie ; implication du du MINEFOP ;
A2	Connexion au réseau électrique de la SAAR/SM	x	x	x	1 000 000	
	Organisation d'un forum par an de l'auto-emploi des jeunes à Yabassi	x	x	x	3 000 000	
	Equiper de la SAAR/SM de Yabassi en matériels didactiques	x	x	x	128 000 000	
A4	Création d'une SAR/SM ou d'un CETIC à Bonepoupa II et à Ndogndack	x	x	x	-	Norme sectorielle justifiée
	Construction et équipement de 02 salles de classes au CETIC de Massoumbou village	x	x	x	18 000 000	

	<b>Total :</b>	<b>151 000 000</b>	
--	----------------	--------------------	--

## Cadre logique du Secteur : Travail et Sécurité Sociale

	Logique d'intervention	Indicateur Objectivement Vérifiable			Sources de vérification	Hypothèse de réalisation
<b>Objectif Global</b>	<b>Assurer des conditions de travail décentes pour les employés de l'espace communal</b>					
<b>Objectifs spécifiques</b>	1. Sensibiliser les unités d'extraction d'huile de palme pour le respect des normes Qualité Hygiène Sécurité et Environnement (QHSE)	Au moins 50 % des unités d'extraction appliquent ces normes d'ici 2015		Visite de terrain Enquête	Fonds disponibles ; Implication de la mairie Accompagnement de de la DDTSS	
	2. Sensibiliser les travailleurs ruraux sur la sécurité sociale et les mutuelles de santé	Au moins 50 % de travailleurs ruraux renseignés sur la sécurité sociale et la mutuelle de santé avant 2014		Liste de présence aux ateliers Rapport ateliers		
<b>Résultats</b>	1. Les normes QHSE sont acceptées dans les unités d'extraction d'huile de palme d'ici 2013	Les normes QHSE respectée d'ici 2015		Visites de terrain Enquête	Application des normes QHSE dans les unités d'extractions d'huiles de palme	
	2. Les sessions de sensibilisation sur les droits de travailleurs et l'importance du contrat de travail sont organisées avant 2014	Au moins deux sessions organisées par an à partir de 2013		Liste de présence Rapport ateliers	Fonds disponibles ;  Appui du Ministère de Travail et de Sécurité Sociale ;  Disponibilité des travailleurs	
	3. Les descentes sont réalisées par l'inspection du travail au près de travailleurs en difficulté	Les descentes réalisées		Liste présence Rapport de descente	Fonds disponibles ;	
	Activités	Moyens			Coûts estimatifs	Conditions préalables de réalisation
		Humain	Matériel	Financier		
A1	Organisation d'une session de sensibilisation au respect des normes HQSE dans les unités d'extraction d'huile palme de Djeng et Mangoulè I	x	x	x	2 000 000	Fonds mobilisées Information des populations
	Organisation d'une session de sensibilisation sur l'importance du contrat de travail à Yabassi	x	x	x	1 500 000	
	Organisation d'une session de sensibilisation des	x	x	x	1 500 000	

	employeurs et travailleurs sur l'importance de la sécurité sociale					
A2	Descente de l'inspection du travail à L'ETF de Dimbong pour la vérification des conditions de travail)	x	x	x	1 000 000	Moyens disponibles
	Descente régulière de l'inspecteur du travail dans les unités d'extraction d'huile de palme à Bonepoupa I et Djeng	x	x	x	1 000 000	
<b>Total</b>					<b>5 000 000</b>	

### Cadre logique du Secteur Tourisme et loisirs

	Logique d'intervention	Indicateur Objectivement Vérifiable	Sources de vérification	Hypothèse de réalisation
<b>Objectif Global</b>	<b>Valoriser le potentiel touristique du territoire communal</b>			
<b>Objectifs spécifiques</b>	1. Créer une structure pour la coordination des actions dans le tourisme avant fin 2013	La coordination des actions assurée	Copie Arrêté communal	Volonté de l'Exécutif municipal,
	2. Répertorier les sites touristiques et les mettre en valeur	Tous les sites touristiques répertoriés avant 2013	Rapport annuel des services du tourisme	Participation des populations ;
	3. Sensibiliser les acteurs impliqués dans la chaîne des valeurs du tourisme pour une convergence de vue	Les activités des acteurs impliqués convergent	Rapport atelier	Moyens disponibles ; Adhésion des acteurs impliqués
<b>Résultats</b>	1. Un office communal est créé avant fin 2013	Un office communal fonctionne	Copie arrêté communal ;	Volonté de l'Exécutif municipal,
	2. Les sites touristiques sélectionnés sont	Carte touristiques disponibles et	Cartes touristiques de	Participation des

	aménagés avant fin 2013	sites touristiques sont facilement accessibles			la Commune	populations ; Moyens disponibles ;
	3. Les sessions de sensibilisations sur l'importance économique du tourisme sont organisées d'ici fin 2014	Au moins deux catégories d'acteurs sensibilisés			Liste de présence Rapports ateliers	Adhésion des acteurs impliqués
	Activités	Moyens			Coûts estimatifs	Conditions préalables de réalisation
		Humain	Matériel	Financier		
A1	Création d'un office communal de tourisme à Yabassi	x	x	x	0	Volonté de de l'Exécutif communal
A2	Identification et sélection des sites touristiques communaux et élaboration des circuits touristiques	x	x	x	1 500 000	Volonté politique de la Mairie ;
	Aménagement des sites touristiques sélectionnés	x	x	x	10 000 000	Implication du sectoriel du tourisme ;
	Aménagement d'une plage sur les bords de la Dibamba à Massoumbou ; le long du village Moutimbélembé ; le long du village Bonapende (Bodiman) et sur les abords du fleuve Nkam	x	x	x	50 000 000	Participation de la population locale;
	Organisation des activités sportives (Beach volley, Beach soccer) sur les bancs de sable pendant la saison sèche à Massoumbou	x	x	x	5 000 000	Appui des élites internes et externes ; Fonds disponibles
A3	Organisation de 2 sessions/an de sensibilisation des populations sur l'importance économique du tourisme et la nécessité de la valorisation des sites de l'espace communal	x	x	x	2 000 000	Implication du sectoriel du tourisme ; Participation de la population ; Fonds disponibles
	<b>Total</b>				<b>65 500 000</b>	

## Cadre logique du secteur : Forêts et faune

	Logique d'intervention	Indicateur Objectivement Vérifiable			Sources de vérification	Hypothèse de réalisation
<b>Objectif Global</b>	<b>Assurer la protection et la pérennisation des forêts du territoire communal</b>					
<b>Objectifs spécifiques</b>	1. Renforcer les mesures anti braconnage et de lutte contre la coupe illégales du bois 'ici 2013	Au moins 50 % de réduction des phénomènes enregistré d'ici 2015		Rapport annuel Délégation Départementale des Forêts et Faune	Les services compétents sont suffisamment outillés et équipés pour la lutte	
	2. Améliorer l'implication des populations locales dans la protection de la forêt et de la faune d'ici 2013	De nouvelles forêts communautaires et/ou communales classées avant 2014		Rapport annuel DDFOF	Les populations sont bien sensibilisées à la gestion durable des ressources disponibles	
	3. Accroître la sensibilisation en faveur de la protection de la forêt avant fin 2013	Les populations prennent conscience de la nécessité de protéger l'environnement		Enquête	Les services compétents disposent des moyens appropriés	
	4. Assurer la régénération des surfaces déboisées au plus tard en 2015	Au moins 5 ha de surfaces reboisées par an		Rapport annuel DDFOF	Les populations sont impliquées et les moyens sont disponibles	
<b>Résultats</b>	1. Les espaces forestiers sont protégés et gérés de manière durable d'ici 2014	L'exploitation des ressources forestières de moins en moins anarchiques		Enquête ; Rapport DDFOF	Les services compétents sont suffisamment outillés et équipés pour la lutte	
	2. Les sessions de sensibilisation/an sur les différents types de forêts et leur processus de création sont organisées	Au moins 2 sessions de formation organisées		Rapport atelier Liste de présence aux ateliers	Les populations participent	
	3. La régénération/reboisement de forêts est entamée d'ici 2014.	Les populations intègrent la culture des arbres dans leur habitude		Rapport DDFOF/Nkam	Les services compétents disposent des moyens appropriés	
	<b>Activités</b>		<b>Moyens</b>		<b>Coûts estimatifs</b>	<b>Conditions préalables de réalisation</b>
		<b>Humain</b>	<b>Matériel</b>	<b>Financier</b>		
A1	Délimitation de la réserve forestière de Sollè	x	x	x	5 000 000	Moyens disponibles ;



	Renforcement de la surveillance forestière à la réserve de Sollè /Sécuriser la réserve forestière à Sollè	x	x	x	10 000 000	Besoins identifiés
	Renforcement des capacités d'intervention du personnel forestier de Sollè	x	x	x	10 000 000	
	Affectation un chef de poste du MINEP dans les villages : Dibeng, Nyamtan et Lamba	x	x	x	-	
A2	Appui de la finalisation du classement de la forêt communal de Yabassi	x	x	x	20 000 000	Partenaire identifié Moyens mobilisés Sites choisis
	Sensibilisation (2 sessions/an) sur les différents types de forêts et leur processus de création dans les villages de l'espace communal	x	x	x	3 000 000	
A3	Sensibilisation sur l'importance économique des PFNL et sur sa filière de commercialisation dans les villages Bonjo, Ndjenga et Tonde village	x	x	x	1 500 000	Moyens mobilisés Participation des populations
	Sensibilisation de la population de Sollè sur les méfaits des feux de brousse	x	x	x	1 500 000	
A4	Formation (02 sessions / an) sur la mise en place et la conduite d'une pépinière forestière dans les villages Bonjo, Diwom, Tondè Carrefour	x	x	x	5 000 000	Formateurs identifiés ;
	Fourniture de plants de quelques essences forestières pour la création d'une pépinière forestière (Doussié, Moabi, Sapelli) dans les villages Ndokati, Tonde village et Djeng	x	x	x	2 500 000	Plants disponibles Moyens mobilisés
	Aménagement des pépinières forestières pour le reboisement dans les villages, Tonde carrefour, Tonde village, Bonepoupa I, Djeng, Mangoulè II, Ntabako et Nkokom	x	x	x	7 000 000	Choix des sites opéré
	Aménagement d'un marché local de bois à Yabassi urbain				5 000 000	
	<b>Total</b>				<b>65 000 000</b>	

## Cadre logique secteur : Environnement, Protection de la Nature et Développement Durable

	Logique d'intervention	Indicateur Objectivement Vérifiable			Sources de vérification	Hypothèse de réalisation
<b>Objectif Global</b>	<b>Promouvoir un développement durable du territoire communal</b>					
<b>Objectifs spécifiques</b>	1. Maitriser les sources de pollution environnementale de l'espace communal d'ici fin 2013	Les mesures correctives des cas de pollutions environnementales élaborées			Rapport annuel DD du MINEPDED	Appui de la Mairie ; Fonds disponibles ; Implication du MINEP ; Participation des populations locales ; Les populations sont sensibilisées
	2. Promouvoir l'exploitation durable des ressources forestières et halieutiques	Les ressources sont exploitées de manière durable d'ici 2015			Rapport annuel DDEPDED	
	3. Renforcer de l'éducation environnementale avant fin 2013	La population est informée sur la nécessité de protection de l'environnement			Rapport annuel DDEPDED	
<b>Résultats</b>	1. Un service communal de l'environnement est crée	Le service est fonctionnel d'ici 2014			Acte de nomination du responsable du service	Volonté de l'exécutif
	2. La carte/répertoire des zones à risques du territoire communal est établie	La carte ou le répertoire est disponible			Copie de la carte ou du répertoire	Moyens sont disponibles
	3. Les paysans sont formés à sur la fabrication et l'utilisation des foyers améliorés d'ici 2014 à Yabassi	Au moins 50 % de la population utilisent les foyers améliorés			Rapport annuel de la DDEPDED	Les experts sont identifiés
	4. L'éducation environnementale est renforcée d'ici 2014				Rapport annuel de la DDEPDED	Implication de la DDEPDED et ONG
	<b>Activités</b>		<b>Moyens</b>		<b>Coûts estimatifs</b>	<b>Conditions préalables de réalisation</b>
		<b>Humain</b>	<b>Matériel</b>	<b>Financier</b>		
A1	Création d'un service communal de l'environnement	x	x	x	0	Vision stratégique de l'Exécutif
A2	Etablissement de la carte répertoire des sites à risque de pollution du territoire communal	x	x	x	1 000 000	Moyens évaluées Sites identifiées
	Installation des points des collectes des ordures ménagères	x	x	x	2 000 000	

	Destruction des plantes envahissantes (jacinthe d'eau) dans les villages riverains au fleuve Nkam	x	x	x	20 000 000	Moyens sont disponibles ;
A3	Organisation d'une séance de formation sur la pratique réglementée de chasse (techniques et périodes de chasse)	x	x	x	1 500 000	Formateurs identifiés ; Implication de la DDEPDED, Accompagnement de la commune, Moyens mobilisés Participation des populations et des élèves
	Organisation d'une session de formation sur les techniques de recyclage des déchets phytosanitaires (sachets, bouteilles, boîtes) dans les villages Ndokati, Sollè,	x	x	x	300 000	
	Mettre en place des clubs des Amis de la Nature (CAN) dans les établissements secondaires de la Commune	x	x	x	200 000	
	Organisation d'une séance de formation sur la fabrication et l'utilisation des foyers améliorés dans les villages	x	x	x	1 500 000	
	Organisation d'une séances/an de formation/sensibilisation des pêcheurs sur la pratique durable de la pêche dans les villages Massoumbou, Moutimbélembé (30 pêcheurs), Bodiman (04 sessions pour 150 pêcheurs), Ndogbéle/Moukounda, Sollè, Lamba (20), et Tonde village	x	x	x	2 000 000	
	Organisation d'une session de sensibilisation sur la protection de la nature et l'importance de planter les arbres	x	x	x	2 000 000	
	<b>Total</b>				<b>30 500 000</b>	

## Cadre logique Secteur : Développement Urbain et Habitat

	Logique d'intervention	Indicateur Objectivement Vérifiable			Sources de vérification	Hypothèse de réalisation	
<b>Objectif Global</b>	<b>Promouvoir un environnement urbain et un habitat viable</b>						
<b>Objectifs spécifiques</b>	1. Réaliser un plan d'urbanisme et d'occupation des sols dans l'espace communal	D'ici 2014, le plan d'urbanisme et d'occupation des sols est réalisé et disponible			Rapport de la délégation MINDUH	Implication du DDUH Moyens disponibles, Volonté de l'Exécutif	
	2. Doter la Commune d'infrastructures socioéconomiques et d'aménagement du paysage	Les infrastructures socioéconomiques sont aménagées			Visites de terrain Photos		Participation des bénéficiaires
	3. Réaménager la voirie urbaine d'ici 2015	Plus de la moitié de la voirie urbaine est aménagée			Rapport d'activités de l'exécutif communal		
	4. Promouvoir la salubrité publique	100 latrines publiques sont construites d'ici 2015			Rapport d'activités de l'exécutif communal	Volonté politique Les populations sensibilisées	
<b>Résultats</b>	R1 : Les plans d'urbanisme et d'occupation des sols de la Commune de Yabassi sont réalisés	Plan sommaire d'urbanisme et Plan d'occupation des sols disponibles			Rapport de la DDDU	Volonté de l'Exécutif Municipal	
	R2 Les infrastructures socioéconomiques sont réalisées	Eclairage publique disponible			Photos Visites de terrain	Implication des partenaires au développement	
	R3 : La voirie urbaine est aménagée	Nombre de Km de voirie urbaine aménagée			Rapport du comité de suivi	Moyens disponibles, Conditions climatiques favorables	
	<b>Activités</b>		<b>Moyens</b>		<b>Coûts estimatifs</b>	<b>Conditions préalables de réalisation</b>	
		<b>Humain</b>	<b>Matériel</b>	<b>Financier</b>			
A1	Elaboration d'un plan d'occupation de la zone urbaine de Yabassi et des zones	x	x	x	50 000 000	Ressources disponibles	

	sensibles					Experts identifiés
	Elaboration d'un plan sommaire d'urbanisme de la ville de Yabassi	x	x	x	50 000 000	Implication des populations
	Elaboration d'un plan général d'assainissement	x	x	x	100 000 000	
A2	Extension et réhabilitation de l'éclairage public des zones urbaines et sensibles	x	x	x	300 000 000	Moyens mobilisés ; Volonté politique de l'Exécutif ; Implication des populations
	Construction de toilette publiques 5 toilettes publique	x	x	x	15 000 000	
	Création de 3 lotissements communaux	x	x	x	600 000 000	
	Installation de 30 Bac à ordures dans la zone urbaine 3 millions	x	x	x	3 000 000	
	Aménagement de 5 Jardins publics dans les zones urbaines	x	x	x	25 000 000	
	Bitumage Bicouche des zones routières du périmètre urbain	x	x	x	500 000 000	
	Plantation des arbres sur le long des axes bitumés	x	x	x	40 000 000	
A3	Organisation d'une campagne de sensibilisation sur la valorisation des matériaux locaux à Yabassi	x	x	x	5 000 000	Fonds disponibles Participation des populations
<b>Total</b>					<b>1 688 000 000</b>	

## Secteur : Domaines et Affaires foncières

	Logique d'intervention	Indicateur Objectivement Vérifiable			Sources de vérification	Hypothèse de réalisation
<b>Objectif Global</b>	<b>Gérer durablement le potentiel foncier existant</b>					
<b>Objectifs spécifiques</b>	1. Elaborer le plan cadastral aux différents villages de la Commune	D'ici 2014, 25 % des villages de Yabassi possède un plan cadastral			Rapport de la délégation MINDAF	Implication des chefs de village ;
	2. Régler tous les conflits liés aux propriétés foncières dans la communal	Tous les conflits de l'espace Commune évacués			Rapport annuel de la délégation MINDAF	Disponibilité de la Sous préfecture et la DDDAF ; Accompagnement de la Mairie
<b>Résultats</b>	1. Les plans cadastraux sont élaborés	Nombre de plans cadastraux élaborés dans la Commune			Rapport de la délégation MINDAF	Volonté politique ; Les populations adhèrent
	2. Les zones sensibles sont sécurisées	Nombre de zones sensibles sécurisées			Rapport MINDAF	
	3. Tous les conflits liés à propriété foncière sur le territoire communal sont réglés	Tous les conflits réglés avant 2014			Rapport annuel DD du MINDAF	
	<b>Activités</b>		<b>Moyens</b>		<b>Coûts estimatifs</b>	<b>Conditions préalables de réalisation</b>
		<b>Humain</b>	<b>Matériel</b>	<b>Financier</b>		
A1	Elaboration d'un plan cadastral de la Commune	x	x	x	200 000 000	Moyens mobilisés ;
	Sensibilisation sur l'importance et la procédure administrative d'établissement du titre foncier	x	x	x	2 000 000	Participation de la population Accompagnement du Cadastre
A2	Sécurisation des zones sensibles (Massoumbou, Tonde, Nkolmbong, Diwom, Bonepoupa)	x	x	x	150 000 000	Implication de la Mairie ; Fonds disponibles
	Institution d'une commission ad hoc pour le règlement de tous les conflits fonciers en instance dans l'espace communal	x	x	x	-	Fonds disponibles
	<b>Total</b>				<b>352 000 000</b>	

## Secteur : Recherche Scientifique et Innovation

	Logique d'intervention	Indicateur Objectivement Vérifiable			Sources de vérification	Hypothèse de réalisation
<b>Objectif Global</b>	<b>Promouvoir l'accès aux produits de la recherche scientifique et de l'innovation</b>					
<b>Objectifs spécifiques</b>	1. Créer des champs semenciers dans la Commune	D'ici 2014, 10 % des villages de Yabassi possède des champs semenciers			Rapport de la DR MINRESI	Accompagnement de L'IRAD,
	2. Faciliter l'accès aux foyers améliorés	D'ici 2014, 25 % des villages de Yabassi utilise les foyers améliorés			Rapport de la DR MINRESI	Appui de la commune Moyens disponibles
	3. Valoriser la médecine traditionnelle	Nombre de foire d'exposition des produits traditionnels organisée			Rapport annuel de la DR MINRESI	Mobilisation des tradipraticiens ; Appui de la commune
<b>Résultats</b>	1. Les champs semenciers sont créés dans la Commune	Nombre de champs créés			Rapport annuel de la DR MINRESI	Les semences améliorées sont mise à disposition des paysans
	2. Les foyers améliorés sont accessibles dans l'espace communal	Nombre de foyers améliorés octroyés aux populations			Rapport annuel de la DR MINRESI	Les populations s'approprient la technologie
	3. Les foires d'exposition de valorisation de la médecine traditionnelle sont organisées	Au moins une foire par an organisée à Yabassi urbain d'ici 2014			Rapport annuel de la DR MINRESI	Moyens disponibles Participation de la population
	<b>Activités</b>		<b>Moyens</b>		<b>Coûts estimatifs</b>	<b>Conditions préalables de réalisation</b>
		<b>Humain</b>	<b>Matériel</b>	<b>Financier</b>		
A1	Aménagement d'un point de distribution des foyers améliorés dans l'espace urbain				500 000	
A2	Aménagement d'un champ semencier dans chacun des dix postes agricoles de la Commune	x	x	x	15 000 000	Moyens disponibles, Appui de l'IRAD ;
A3	Organisation d'un atelier par an sur la valorisation de la médecine traditionnelle à Yabassi centre, Bebondo, Banya II et Diwom				2 000 000	Fonds disponibles Adhésion des tradiparticiens
	Appui de la commune à la mise sur pied d'une pharmacopée (banque de données sur la médecine traditionnelle)				2 500 000	- Implication de la Mairie - Fonds disponible ; - Adhésion des tradiparticiens
	<b>Total</b>				<b>20 000 000</b>	

## Cadre logique du secteur : Commerce

	Logique d'intervention	Indicateur Objectivement Vérifiable			Sources de vérification	Hypothèse de réalisation
<b>Objectif Global</b>	<b>Créer les conditions pour le développement des activités commerciales</b>					
<b>Objectifs spécifiques</b>	1. Construire les infrastructures marchandes	D'ici 2015, 50 % d'infrastructures marchandes sont viabilisées et accessibles			Rapport de la délégation MINCommerce	Besoins justifiées ; Participation eedes bénéficiares ; Accompagnement de la DDCommerce
	2. Aménager les marchés existants	D'ici 2015, 100 % des marchés existants ont été réhabilités			Rapport de la délégation MINCommerce	Fonds disponibles
	3. Faciliter l'accès aux produits de premières nécessités dans la Commune	D'ici 2014, 75 % de la population a accès aux produits de premières nécessité et vivres frais			Rapport de la délégation MINCommerce	Intervention de la DDCommerce/MIRAP, Désenclavement
<b>Résultats</b>	1. De nouveaux marchés sont construits d'ici 2015	Nombre de marchés construits			Rapport d'activités du MINCommerce /Yabassi	Moyens sont disponibles ; Volonté de la commune
	2. Les marchés existants sont aménagés et réorganisés	Nombre de marchés existants aménagés			Rapport d'activités du MINCommerce /Yabassi	
	3. L'accès aux produits de premières nécessité et vivres frais est facilité	Accès aux produits de premières nécessités facilités			Rapport d'activités du MINCommerce /Yabassi	Désenclavement
	Activités		Moyens		Coûts estimatifs	<b>Conditions préalables de réalisation</b>
		Humain	Matériel	Financier		
A1	Construction et équipement d'un hangar de Marché à Tondè Carrefour	x	x	x	15 000 000	Fonds mobilisés Contribution des bénéficiares
	Construction et équipement d'un hangar de Marché à Bonabéké	x	x	x	15 000 000	



	Construction du marché périodique de Mangoule I	x	x	x	12 000 000	
A2	Construction et équipement (latrine bac à ordures) d'un hangar de marché à Ndogbé	x	x	x	15 000 000	- Fonds disponibles, - Participation des bénéficiaires
	Aménagement du marché de Banya I (points d'eau potable, des bacs à ordures, latrines,	x	x	x	13 000 000	
	Aménagement du marché de Bonepoupa II (bacs à ordures, latrines)	x	x	x	5 000 000	
	Aménagement du marché de Tonde village (point d'eau potable, bacs à ordures, latrines)	x	x	x	13 500 000	
A3	Organisation des ventes groupées de produits divers dans les villages				2 000 000	Etude de faisabilité
	Installation des comités de gestion des marchés existants	x	x	x	1 000 000	Participation des populations
	Construction d'une quincaillerie municipale	x	x	x	15 000 000	Volonté de l'Exécutif Municipal ;
	Construction d'une gare routière à Ndogbé	x	x	x	30 000 000	Moyens disponibles
	<b>Total</b>				<b>136 500 000</b>	

## Secteur : Jeunesse et Education Civique

	Logique d'intervention	Indicateur Objectivement Vérifiable			Sources de vérification	Hypothèse de réalisation
<b>Objectif Global</b>	<b>Assurer l'insertion socioéconomique de la jeunesse</b>					
<b>Objectifs spécifiques</b>	1. Structurer et informer les jeunes de la Commune	D'ici 2014, 80 % des jeunes de la Commune sont organisés en Association ou GIC			Rapport annuel de la DD MINJeunesse/Yabassi	
	2. Construire/aménager les infrastructures de divertissement des jeunes	D'ici 2014, au moins 02 infrastructures de divertissement des jeunes ont été créées			Rapport de la délégation MINJeunesse/Yabassi	
<b>Résultats</b>	1. les jeunes de la Commune sont organisés en GIC ou Association sont informés dans différents métiers	Nombre de GICs et Associations des jeunes existants			Rapport de la DD MINJeunesse/Yabassi	
	2. le CJA de Yabassi est équipé	Equipements disponibles d'ici 2015			Photo, visites des lieux	
	Activités	Moyens			Coûts estimatifs	Conditions préalables de réalisation
		Humain	Matériel	Financier		
A1	Sensibilisation sur les procédures administratives de création des associations de jeunes et sur les opportunités d'emplois et de projets	x	x	x	3 000 000	
	Structuration des jeunes en association	x	x	x	-	
A2	Sensibilisation/ Information des jeunes quant l'existence des programmes d'appui des jeunes	x	x	x	1 000 000	
A3	Equipement du centre de jeunesse et d'animation	x	x	x	20 000 000	
	<b>Total</b>				<b>24 000 000</b>	

## Secteur : Sports et Education physique

	Logique d'intervention	Indicateur Objectivement Vérifiable			Sources de vérification	Hypothèse de réalisation
<b>Objectif Global</b>	<b>Promouvoir le développement des activités sportives</b>					
<b>Objectifs spécifiques</b>	1. Aménager des aires de jeux (football, hand-ball, basket ball, beach soccer, golfe, natation, etc.) dans les villages	D'ici 2014, 50 % des villages ont au moins une aire de jeux aménagée			Rapport de la délégation MINSEP	Fonds mobilisées Appui de la commune, Accompagnement de la DDSEP ; Implication des promoteurs
	2. Appuyer l'organisation des compétitions sportives à Yabassi	Nombre de compétitions sportives organisées			Rapport de la délégation MINSEP	
<b>Résultats</b>	1. Des aires de jeux (Football, Hand-ball, Basket ball, Beach soccer, golfe, natation, etc.) dans les villages sont créées et aménagées	Nombre d'aires de jeux construites dans les villages			Rapport de la délégation MINSEP	Apport de la Mairie ; Implication de la délégation DDSEP.
	2. Les compétitions sportives sont organisées	03 compétitions de sports nautiques et 01 championnat de vacances organisés			Rapport de la délégation MINSEP	Fonds disponibles ; Disponibilité sportifs Implication des promoteurs
	Activités	Moyens			Coûts estimatifs	Conditions préalables de réalisation
		Humain	Matériel	Financier		
A1	Aménagement de 10 aires de jeux dans les villages de la Commune (Sollè, Bonepoupa I, Tonde village, Massoumbou, Ndogbéélé, Nkongmalang, Banya I, Mangoule I, Ndokati, Ndogpo'o)	x	x	x	10 000 000	Moyens disponibles ; Participation des populations et chefs traditionnels
	Aménagement d'un terrain de golf à Massoumbou ;	x	x	x	10 000 000	Fonds disponibles
	Construction d'un centre multisports à Yabassi	x	x	x	100 000 000	Implication du DDSEP
A2	Organisation de 03 compétitions de sport nautique dans les cantons Bodiman, Wouri-Bossua, Wouri Bwelle				6 000 000	- Participation des populations ;
	Organisation des championnats de vacances à Yabassi (beach soccer, beach volley, handball, football)				2 000 000	- Moyens disponibles
	<b>Total</b>				<b>128 000 000</b>	

## Cadre Logique secteur : Petites et Moyennes Entreprises, Economie Sociale et Artisanat

	Logique d'intervention	Indicateur Objectivement Vérifiable			Sources de vérification	Hypothèse de réalisation
<b>Objectif Global</b>	<b>Promotion des Petites et Moyennes Entreprises et l'artisanat dans la Commune</b>					
<b>Objectifs spécifiques</b>	1. Sensibiliser/ former les populations de la Commune sur les opportunités de création de PME	D'ici 2014, 50 % de la population de Yabassi ont été sensibilisé/formé sur les opportunités de création des PME		Rapport de la DD PMEESA	Disponibilité des fonds Existence de l'esprit d'entreprise	
	2. Appuyer la création des PME dans les villages	D'ici 2014, 25 % des PME ont obtenu un financement		Rapport de la délégation PME	Fonds d'appui disponibles et accessibles	
<b>Résultats</b>	1. Les populations sont sensibilisés/formés sur les opportunités de création des PME	Nombre de sessions de sensibilisation et de formation organisées		Rapport d'activités des PME/Yabassi	Fonds d'appui soit disponibles et accessibles	
	2. Les PME sont financés dans les villages de Yabassi	Nombre de PME financés dans les villages		Rapport d'activités des PME/Yabassi	Les fonds sont utilisés à bon escient	
	<b>Activités</b>		<b>Moyens</b>		<b>Coûts estimatifs</b>	<b>Conditions préalables de réalisation</b>
		<b>Humain</b>	<b>Matériel</b>	<b>Financier</b>		
A1	Organisation d'une session de sensibilisation et formation des populations de Yabassi sur les opportunités de création de PME dans leurs villages ;	x	x	x	4 000 000	- Villages localisées, - Fonds disponibles
	Organisation d'une campagne de sensibilisation des jeunes quant à	x	x	x	2 500 000	- les chefs de villages sont impliqués,

	l'importance de la pratique de l'artisanat à Massoumbou et à Lamba					- fonds disponible
	Organisation en partenariat avec la Délégation Départementale du MINPMEESA du salon communal annuel de l'artisanat de Yabassi	x	x	x	2 500 000	- Les artisans sont enregistrées dans le repertoire communal ; - fonds disponibles
	Organisation de 02 sessions de formation par an sur les techniques de transformation du rotin à Ndjenga et sur la fabrication des pirogues à Bonepéa et à Bodiman	x	x	x	2 500 000	Les artisans sont mobilisés; Fonds disponibles
	Organisation de 2 sessions de formation de 4 jeunes aux métiers de cordonnerie à Ndogbé	x	x	x	3 000 000	Fonds disponibles
	Organisation de 05 sessions de formations des jeunes aux petits métiers (couture, coiffure, mécanique, teinture, soudure) dans l'espace communal	x	x	x	5 000 000	Jeunes sont identifiés Formateurs identifiés
A2	Création de petites unités industrielles à Yabassi	x	x	x	0	Volonté de l'Exécutif Communal
	<b>Total</b>				<b>19 500 000</b>	

## Cadre logique du secteur : Industries, Mines et Développement Technologique

	Logique d'intervention	Indicateur Objectivement Vérifiable			Sources de vérification	Hypothèse de réalisation
<b>Objectif Global</b>	<b>Faciliter l'exploitation du potentiel minier</b>					
<b>Objectifs spécifiques</b>	1. identifier et délimiter les carrières de la Commune	Carte des carrières disponible avant 2015		Rapport de la DD MINIMIDT/Yabassi		
	2. Faciliter l'accès aux carrières et à l'exploitation minière	Exploitation facilité avant 2015		Rapport de la DD MINIMIDT/Yabassi		
	3. Exploiter durablement le sable du fleuve Nkam	D'ici 2014, le sable du Nkam est exploité durablement		Rapport de la délégation MINIMIDT/Yabassi		
<b>Résultats</b>	1. Les carrières sont délimitées			Rapport de la délégation MINIMIDT/Yabassi		
	2. Les exploitants miniers de la Commune sont formés et équipés	Nombre d'exploitants formés Nombre d'exploitants équipés		Rapport de la délégation MINIMIDT/Yabassi		
	3. Le sable du fleuve Nkam est exploité durablement	Nombre de dépôt de sable installés		Rapport de la délégation MINIMIDT/Yabassi		
	Activités		Moyens		Coûts estimatifs	Conditions préalables de réalisation
		Humain	Matériel	Financier		
A1	Identification, délimitation et aménagement des zones propices à l'exploitation des carrières dans l'espace communal	x	x	x	3 000 000	
A2	Aménagement des routes communales aboutissant aux carrières de sable, de pierre et de latérites (03 zones sur une distance de 3 km)	x	x	x	15 000 000	
	Organisation de 03 sessions de formation par an sur les méthodes d'extraction du sable et de moellons dans les villages de la Commune	x	x	x	1 000 000	
	Equiperment de 10 exploitants du sable et des moellons résidant dans la Commune de Yabassi	x	x	x	5 000 000	
A3	Dragage due fleuve Nkam pour l'exploitation du sable	x	x	x	117 000 000	
<b>Total</b>					<b>141 000 000</b>	

## Cadre logique du secteur : Transports

	Logique d'intervention	Indicateur Objectivement Vérifiable			Sources de vérification	Hypothèse de réalisation
<b>Objectif Global</b>	<b>Faciliter la circulation des personnes et des biens</b>					
<b>Objectifs spécifiques</b>	1. Construire des infrastructures de transports	D'ici 2015, au moins 2 infrastructures de transport sont construites			Rapport de la délégation MINtransport/Yabassi	Volonté de l'Exécutif Municipal Fonds mobilisés
	2. Organiser les mototaxis, les former à l'auto-école et les équiper	D'ici 2013, les mototaxis sont regroupés en GIC dans chaque village et formés à l'auto-école			Rapport de la délégation MINtransport/Yabassi	Les mototaxis sont sensibilisés Participation de bénéficiaires
<b>Résultats</b>	1. Des aires de stationnement règlementées sont créées	Embarquement et chargement à Yabassi centre, dans la gare routière			Rapport de la délégation MINtransport/Yabassi	Fonds mobilisés Adhésion des mototaximen
	2. Les mototaxis sont organisés, formés et équipés	Nombre de mototaxis formés Nombre de mototaxis équipés			Rapport de la délégation MINtransport/Yabassi	
	Activités		<b>Moyens</b>		<b>Coûts estimatifs</b>	<b>Conditions préalables de réalisation</b>
		<b>Humain</b>	<b>Matériel</b>	<b>Financier</b>		
A1	Construction d'une gare routière à Yabassi urbain	x	x	x	10 000 000	Fonds mobilisés ; Besoins justifiés Terrains disponibles
	Construction d'une gare routière à Bonépoupa II				10 000 000	
	Création d'une aire de stationnement à Tonde village et Diwom	x	x	x	5 000 000	
	Construction d'une aire de stationnement dans le village Diwom				5 000 000	
	Construction de 03 quais (01 à Wouri Bossua, 01 à Wouri Bwelle et 01 à				100 000 000	

	Bodiman)					
A2	Structuration des mototaximen de Tonde carrefour et de Yabassi urbain en association (corps de métier) ;	x	x	x	-	Volonté des mototaximen ; Participation des mototaxi men ;
	Organisation de deux ou trois sessions/an de formation des Mototaximen en vue l'obtention du permis de conduire à Yabassi urbain	x	x	x	2 500 000	Fonds disponibles
	Equipement de 04 punasses à moteur de 45 places pour le transport des populations de Bonepéa Moutimbélembé, Bodiman et Bonjo	x	x	x	8 000 000	Implication des Elites Appui de la marie
	<b>Total</b>				<b>140 500 000</b>	

### Cadre logique du secteur : Postes et Télécommunication

	Logique d'intervention	Indicateur Objectivement Vérifiable	Sources de vérification	Hypothèse de réalisation
<b>Objectif Global</b>	<b>Faciliter l'accès au réseau de télécommunication</b>			
<b>Objectifs spécifiques</b>	1. Construire un télécentre communautaire dans l'espace communal	01 Télécentre fonctionnel avant 2015 à Yabassi	Descente de terrain Photo	Implication du DDPPT ;
	2. Etendre les réseaux de téléphonie mobile dans les villages de Yabassi	D'ici 2014, 90 % des villages ont accès à la téléphonie mobile	Photo Visites de terrain	Disponibilité de l'énergie électrique ; Masse critique de population observé
	3. Former les populations pour la maîtrise des NTIC	D'ici 2014, 50 % de la population maîtrise les NTIC	Rapport de formation et modules de formation	Formateurs identifiées ; Moyens disponibles



Résultats	1. 01 Télécentre communautaire construit à Ndogbé	Télécentre disponible			Photos	Implication du MINPTT ; Appui de la Mairie ; Disponibilité de l'espace
		Moyens				
	2. Les réseaux de téléphonie mobile sont étendus dans les villages de Yabassi	Nombre de villages couverts par la téléphonie mobile			Rapport de la DD MINPTT/Yabassi	Disponibilité de l'énergie électrique
	3. Les NTIC sont maîtrisés par les populations	Les populations maîtrisent les NTIC			Rapport de DD MINPTT	Volonté des populations
	Activités	Moyens			Coûts estimatifs	Conditions préalables de réalisation
		Humain	Matériel	Financier		
	Construction et équipement d'un télécentre communautaire à Ndogbé	x	x	x	140 000 000	Fonds mobilisés
	Construction et équipement des guichets annexes de postes à Bonepoupa et à Sollè	x	x	x	30 000 000	Acte de création Fonds disponibles
	Formation de 30 personnes pour NTIC avec les appuis des partenaires spécialisés	x	x	x	5 000 000	Formateurs identifiées ; Moyens disponibles
	Connecter l'hôtel de ville de Yabassi au réseau E. Post				11 000 000	Volonté de l'Exécutif Municipal
	Extension de la couverture réseau (MTN, Orange et/ou CAMTEL) sur l'étendue du territoire de la Commune	x	x	x	120 000 000	Energie électrique disponible ; Masse critique de population observée
	<b>Total</b>				<b>306000000</b>	

## Cadre logique Secteur : Communication

	Logique d'intervention	Indicateur Objectivement Vérifiable			Sources de vérification	Hypothèse de réalisation
<b>Objectif Global</b>	<b>Faciliter l'accès à l'information</b>					
<b>Objectifs spécifiques</b>	1. Créer une radio communautaire à Yabassi centre	D'ici 2014, Yabassi possède une radio communautaire			Enquête Visite de la radio	Appui de la Mairie Participation population
	2. Extension de la couverture des ondes radio et télé dans les villages	D'ici 2014, 70 % des villages sont couvertes par des ondes radio et télé			Enquête Visite de la radio	Intervention du MINCOM ; Fonds disponibles
<b>Résultats</b>	1. Une radio communautaire est créée à Yabassi centre	Une radio communautaire existe à Yabassi centre			Rapport de la délégation MINCommunication/Yabassi	Apport de la Mairie Participation population
	2. La couverture des ondes radio et télé sont étendues dans les villages	Nombre des ondes radios et télé dans les villages de Yabassi			Rapport de la délégation MINCommunication/Yabassi	Intervention du MINCOM ; Fonds disponibles
	Activités	Moyens			Coûts estimatifs	Conditions préalables de réalisation
		Humain	Matériel	Financier		
A1	Construction et équipement d'une radio communautaire	x	x	x	50 000 000	Fonds disponibles Sites identifiés
A2	Construction et installation d'une antenne de faisceaux Hertzien	x	x	x	120 000 000	Etude de faisabilité
	Equipement de la Délégation Départementale de la Communication	x	x	x	15 000 000	Fonds disponibles
	<b>Total</b>				<b>185 000 000</b>	

**Cadre logique Secteur : Administration Territoriale, Décentralisation, Sécurité, Maintien Ordre**

	<b>Logique d'intervention</b>	<b>Indicateur Objectivement Vérifiable</b>			<b>Sources de vérification</b>	<b>Hypothèse de réalisation</b>
<b>Objectif Global</b>	<b>Promouvoir la sécurité et la paix sociale à Yabassi</b>					
<b>Objectifs spécifiques</b>	1. Régler les problèmes liés à la chefferie traditionnelle	Tous les conflits réglés avant 2014			Rapport annuel de la préfecture Nkam	Implication de la Sous-préfecture de Yabassi
	2. Sécuriser les personnes et les biens dans les villages de Yabassi	D'ici 2014, 90 % de la population sont sécurisées dans la Commune			Rapport annuel de la préfecture Nkam	Implication de la Sous-préfecture Appui de la Mairie de Yabassi ;
<b>Résultats</b>	1. Les personnes et les biens sont sécurisés	Prévention des catastrophes activée			Copie de la carte des zones à risque	Implication de la Sous-préfecture ;
	2. Les problèmes liés aux successions dans les chefferies de 3e degré sont réglés	Paix sociale effective			PV de la tenue des palabres	Implication de la Mairie de Yabassi ;
	3. Les brigades de gendarmeries sont équipées	Matériels disponibles			Photo ; PV de réception	Participation des populations
	<b>Activités</b>	<b>Moyens</b>			<b>Coûts estimatifs</b>	<b>Conditions préalables de réalisation</b>
		<b>Humain</b>	<b>Matériel</b>	<b>Financier</b>		
A1	Accélération du processus de désignation des chefs traditionnels de 2e et de 3e degré	x	x	x	10 000 000	Implication de la Sous-préfecture de Yabassi ;
	Identification et sécurisation des zones d'insécurité et à risque de la Commune (Massoumbou, Tondè, Nkolmbong, Diwom et Bonépoupa etc.)	x	x	x	40 000 000	Implication de la Sous-préfecture ; Appui de la commune Implication des populations Fonds disponibles
A2	Equipement de 03 brigades de gendarmerie (Sollè-Yabassi-Bonépoupa) en matériels roulants dont 04 véhicules 4x4 et 07 motos	x	x	x	110 000 000	Fonds disponibles
	<b>Total</b>				<b>160 000 000</b>	

## Cadre logique du Secteur : Enseignement Supérieur

	Logique d'intervention	Indicateur Objectivement Vérifiable	Sources de vérification	Hypothèse de réalisation		
<b>Objectif Global</b>	<b>Favoriser l'accès à l'enseignement supérieur</b>					
<b>Objectifs spécifiques</b>	1. Faciliter l'accès des élèves à l'orientation académique de l'Enseignement Supérieur	D'ici 2014, les étudiants potentiels ont accès à l'information adéquate	Rapport annuel de la DR MINESUP	Les élèves participent		
	2. Doter l'ISH d'infrastructures adéquates	L'ISH doté de bâtiments propres	Photo ; Visites de terrain	Les Fonds sont utilisés convenablement		
<b>Résultats</b>	1. L'accès des élèves à l'orientation académique et professionnelle est facilité	Nombre de formation organisée Liste de présence	Rapport annuel de la DR MINESUP	Fonds disponibles ; Participation des élèves		
	2. L'ISH est construit avant 2016	Bâtiments disponibles	Photo, visites de terrain	Fonds disponibles		
	Activités	Moyens			Coûts estimatifs	Conditions préalables de réalisation
		Humain	Matériel	Financier		
A1	Organisation d'une journée porte ouverte sur les filières existantes dans les universités et les établissements d'enseignement supérieur au Cameroun	x	x	x	2 250 000	Communication préalable sur l'évènement Fonds disponibles
	Construction du campus de l'ISH (Institut Supérieur des Sciences Halieutiques)	x	x	x	13 000 000 000	Disponibilité de l'espace ; Disponibilité des fonds.
	Réalisation d'un étang communal piscicole d'expérimentation à Yabassi ville en collaboration avec l'ISH	x	x	x	15 000 000	Disponibilité du site Disponibilité des fonds
	<b>Créer une université à Yabassi</b>	<b>x</b>	<b>x</b>	<b>x</b>	<b>0</b>	<b>Besoin avérée</b> <b>Volonté politique</b>
	<b>Total</b>				<b>17 250 000</b>	

### 5.2.2. Economie locale

L'économie de la Commune de Yabassi est principalement agricole avec environ 60 % d'actifs agricoles. Les autres activités rencontrées sont le commerce, la pêche, l'exploitation du sable dans le fleuve Nkam et à Bonepoupa II. La Commune doit s'appuyer sur les potentialités et les atouts dont elle dispose pour redynamiser son économie. Par ailleurs, elle doit également explorer de secteurs porteurs comme le tourisme et les loisirs.

**Tableau 12 : Cadre logique de l'économie locale**

Secteur	Atouts /potentialités	Axes stratégiques	Indicateurs de résultats
<b>Agropastorale</b>	<ul style="list-style-type: none"> <li>- Climat favorable ;</li> <li>- Terres disponible ;</li> <li>- Présence de structures d'encadrement ;</li> <li>- Diversités des spéculations ;</li> <li>- Structures de formation à l'entrepreneuriat agropastorale en cours de mis place (ISH et futur lycée agricole)</li> </ul>	<ul style="list-style-type: none"> <li>- Création d'exploitations agricoles communales (palmeraies, bananeraie etc.) ;</li> <li>- Création d'une ferme communale</li> </ul>	<ul style="list-style-type: none"> <li>- Nombre d'hectares de terres mis en valeur,</li> <li>- Nombre de fermes créé</li> <li>- Taille du cheptel ;</li> <li>- Nombre d'emploi créé</li> </ul>
<b>Tourisme</b>	<ul style="list-style-type: none"> <li>- Nombreux sites éco touristiques ;</li> <li>- Nombreux vestiges d'un passé colonial allemand</li> </ul>	<ul style="list-style-type: none"> <li>- Aménagement des sites touristiques</li> <li>- Promotion de la destination Yabassi</li> </ul>	<ul style="list-style-type: none"> <li>- Nombre d'emploi créé ;</li> </ul>
<b>Mines et Développement Technologiques</b>	<ul style="list-style-type: none"> <li>- Présence de sable dans le Nkam</li> </ul>	<ul style="list-style-type: none"> <li>- Création d'une structure industrielle d'exploitation du sable de Nkam</li> </ul>	<ul style="list-style-type: none"> <li>- Nombre d'emplois crée</li> <li>- Niveau d'accroissement des revenus de la Commune</li> </ul>

### 5.3. Coût estimatif du PCD

La promotion du développement et l'amélioration des conditions de vie de populations exigent des ressources humaines et financières. En ce qui concerne les ressources financières, le tableau 11 présente une estimation par secteur des ressources financières qui seront nécessaires pour la mise en œuvre du plan communal.

**Tableau 13 : Coût estimatif du PCD**

<b>N°</b>	<b>Secteur</b>	<b>Nombre de projets</b>	<b>Coût</b>	<b>Sources de financement</b>
0	<b>Commune</b>	23	156 550 000	Commune
1	<b>Agriculture</b>	23	412 600 000	Commune ; BIP
2	<b>Elevage, pêches et Industries Animales</b>	19	142 450 000	Commune ; BIP
3	<b>Santé</b>	33	516 500 000	Commune ; BIP
4	<b>Travaux Publics</b>	28	1 449 000 000	Commune ; BIP
5	<b>Education de base</b>	31	476 129 817	Commune ; BIP
6	<b>Culture et arts</b>	6	58 000 000	Commune ; BIP
7	<b>Promotion de la femme et de la famille</b>	10	183 500 000	Commune ; BIP
8	<b>Affaires Sociales</b>	13	193 500 000	Commune ; BIP
9	<b>Eau et Energie</b>	20	1 007 500 000	Commune ; BIP
10	<b>Enseignements secondaires</b>	23	574 600 000	Commune ; BIP
11	<b>Emploi et Formation Professionnelle</b>	6	151 000 000	Commune ; BIP
12	<b>Travail et Sécurité Sociale</b>	5	5 000 000	Commune ; BIP
13	<b>Tourisme et loisirs</b>	5	65 500 000	Commune ; BIP
14	<b>Forêts et faune</b>	12	65 000 000	Commune ; BIP
15	<b>Environnement, Protection de la Nature et développement durable</b>	9	30 500 000	Commune ; BIP
16	<b>Développement Urbain et Habitat</b>	18	1 688 000 000	Commune ; BIP
17	<b>Domaines et Affaires Foncières</b>	4	352 000 000	Commune ; BIP
18	<b>Recherche Scientifique et Innovation</b>	4	20 000 000	Commune ; BIP
19	<b>Commerce</b>	11	136 500 000	Commune ; BIP
20	<b>Jeunesse et Education Civique</b>	4	24 000 000	Commune ; BIP
21	<b>Sports et Education Physique</b>	5	128 000 000	Commune ; BIP
22	<b>Petites et Moyennes Entreprises, Economie Sociale et Artisanat</b>	6	19 500 000	Commune ; BIP
23	<b>Industries, Mines et Développement Technologique</b>	5	141 000 000	Commune ; BIP
24	<b>Transports</b>	8	140 500 000	Commune ; BIP
25	<b>Postes et Télécommunication</b>	5	306 000 000	Commune ; BIP
26	<b>Communication</b>	3	185 000 000	Commune ; BIP
27	<b>Administration Territoriale, Décentralisation, Sécurité, Maintien Ordre</b>	3	160 000 000	Commune ; BIP
28	<b>Enseignement Supérieur</b>	3	1 017 250 000	Commune ; BIP
	<b>Total</b>		<b>9 805 079 817</b>	

#### 5.4. Esquisse du Plan d'utilisation et de gestion des terres de l'espace communal

Tableau 14 : Plan d'utilisation et de gestion durable des terres

Unité de paysage	Problèmes identifiés	Causes pertinentes	Conséquences	Solutions envisagées
<b>Zone d'habitation</b>	Difficulté d'installation de l'habitat (planche) dominant à Banya II	<ul style="list-style-type: none"> <li>- Sol argileux sableux à Banya II ;</li> <li>- Absence d'entretien des désertes ;</li> <li>- Rétention de l'eau en saison de pluie</li> </ul> Absence d'un plan d'urbanisation	<ul style="list-style-type: none"> <li>- Dégradation rapide des constructions</li> <li>- Construction anarchique des maisons d'habitation</li> </ul>	<ul style="list-style-type: none"> <li>- Elaboration et validation du plan d'urbanisation de Yabassi ;</li> <li>- Investissement humain ;</li> <li>- Réalisation des drains</li> <li>- Création des points de vente des matériels de construction dans la Commune ;</li> </ul>
<b>Vallée inondable du Nkam</b>	Difficulté d'installation des établissements humains	<ul style="list-style-type: none"> <li>- Inondation en période de pluies ;</li> <li>- Faible résistivité du sol</li> <li>- Difficile accès à l'eau potable ;</li> </ul>	<ul style="list-style-type: none"> <li>- Absence de cultures pendant les crues ;</li> <li>- Difficulté d'installations des ouvrages hydrauliques ;</li> </ul>	<ul style="list-style-type: none"> <li>- Réalisation des cultures de décrues (à cycle court) ;</li> <li>- Drainage du Nkam ;</li> <li>Si possible réaliser des digues</li> </ul>
<b>Reserve forestière de Sollè (18 000 ha)</b>	Mauvaise gestion de la réserve	<ul style="list-style-type: none"> <li>- Non délimitation de la réserve ;</li> <li>- Insuffisance de terres agropastorales autour de la réserve de Sollè</li> <li>- Absence de plan d'aménagement</li> </ul>	<ul style="list-style-type: none"> <li>- intrusion de populations dans la réserve</li> <li>- Perte de la biodiversité floristique et faunique</li> </ul>	<ul style="list-style-type: none"> <li>- Affectation des personnels dans la réserve (Ecogardes, Conservateur, etc.) ;</li> <li>- Délimitation de la réserve forestière de Sollè ;</li> <li>- Elaboration du plan d'aménagement de la réserve forestière de Sollè ;</li> </ul>
<b>Forêt communautaire de Nkokom du GIC Dipan Dilom</b>	Difficultés liées à la gestion de la forêt communautaire de Nkokom	<ul style="list-style-type: none"> <li>- Certificat annuel de coupe non encore établi</li> <li>- Conflits entre les membres du GIC et la communauté</li> </ul>	<ul style="list-style-type: none"> <li>- Inexploitation des ressources de la forêt communautaire</li> </ul>	<ul style="list-style-type: none"> <li>- Etablissement du certificat annuel de coupe ;</li> <li>- Etablissement de la discipline entre les membres du GIC et la communauté</li> </ul>
<b>Zone de Forêt</b>	Gestion irrationnelle des ressources naturelles	<ul style="list-style-type: none"> <li>- Pratique anarchique de la chasse ;</li> <li>- Coupe illégale du</li> </ul>	<ul style="list-style-type: none"> <li>- Rareté du gibier ;</li> <li>- Rareté du bois et des PFNL</li> </ul>	<ul style="list-style-type: none"> <li>- Valorisation du bois et des PFNL ;</li> <li>- Création des forêts communautaires ;</li> </ul>

		bois ; - Insuffisance du contrôle forestier ; - Non valorisation du bois et des Produits Forestiers Non Ligneux (PFNL), - Agriculture itinérante sur brûlis		- Pratique de l'agroforesterie - Accentuation du contrôle forestier
<b>Palmeraies et Champs de cultures</b>	Difficultés à pratiquer une agriculture rentable et durable	- Utilisation des feux de brousse ; - Faible utilisation des semences sélectionnées	- Erosion des sols ; - Faible rendement agricole	- Sensibilisation des populations sur les techniques culturales et l'importance d'utilisation des semences sélectionnées
<b>Raphiales</b>	Exploitation irrationnelle des raphias	- Destruction des raphias pour mettre en place des champs ; - Faible utilisation des raphias	Rareté des raphias	- Valorisation des raphias
<b>Bas fonds marécageux</b>	Mauvaise gestion des bas-fonds marécageux	- Envahissement des bas-fonds pour la recherche des ressources naturelles (bois, PFNL, faune aquatique) ; - Construction des maisons dans les bas-fonds	- Inondation récurrente	- Reboisement autour des bas-fonds (agrumes, palétuviers, raphia, etc.); - Curage des bas-fonds ; - Délocalisation des occupants



## CHAPITRE VI : PROGRAMMATION

## 6.1. Cadre de Dépenses à Moyen Terme (CDMT) des projets prioritaires

Les projets inscrits dans le CDMT (tableau 15) sont classés par ordre de priorité à l'intérieur d'un même secteur de développement

**Tableau 15 : CDMT des projets prioritaires**

Activités	Indicateurs de résultat	Responsable et collaborateur	Période de réalisation			Ressource			Coûts	Source de Financement
			2013	2014	2015	H	M	F		
Equipped du nouvel hôtel de ville	Matériels disponibles	Maire / SG	20 000 000			x	x	x	20 000 000	Commune
Formation du personnel communal en NTIC	11 Personnels formé en NTIC	Maire / SG	3 000 000			x	x	x	3 000 000	Budget communal
Acquisition d'un PICK UP 4x4	01 PICK UP disponible	Maire / SG	14 000 000			x	x	x	14 000 000	Budget communal
Construction d'une fourrière municipale	01 Fourrière municipale construite	Maire / SG	15 000 000			x	x	x	15 000 000	Budget communal
Acquisition des domaines communaux (Lotissements et forêt communale)	02 Domaines communaux acquis	Maire / Préfet/DDDAF	26 815 990	4 000 000		x	x	x	30 000 000	Budget communal
Réhabilitation des 08 bâtiments communaux	08 Bâtiments communaux réhabilités	Maire / SG		40 000 000		x	x	x	40 000 000	Budget communal
Construction et équipement d'une menuiserie municipale à Yabassi centre	01 Menuiserie municipale construite et équipée	Maire		37 180 492	8 819 508	x	x	x	46 000 000	Budget communal
Construction d'une toilette publique à Banya I (bloc de 02)	01 Toilette publique construite	Maire /SG			5 000 000	x	x	x	5 000 000	Budget communal
Construction de 30 logements sociaux à Ndogbé, au Centre	30 logements sociaux construits	Maire /SG			45 000 000	x	x	x	45 000 000	Budget communal

administratif et à Bonadissakè										
Aménagement d'un cimetière municipal à Banya I	01 Cimetière municipale aménagé	Maire /SG			3 000 000	x	x	x	3 000 000	Budget communal
Aménagement d'une décharge municipale	01 Décharge municipale aménagée	Maire / DDMINDUH/ DDMINPEDED			10 000 000	x	x	x	10 000 000	Budget communal
Equipped de la bibliothèque municipale	Bibliothèque municipale équipé	Maire / DDMINCULT			2 000 000	x	x	x	2 000 000	Budget communal
Acquisition de 5 motos	5 motos acquises	Maire /SG			2 500 000	x	x	x	2 500 000	Commune
Acquisition d'un camion benne (phase I)	Camion Benne acquis	Maire /SG			7 296 399	x	x	x	55 000 000	Budget communal ; BIP
Construction 05 toilettes publique au Centre admin et à Ndogbé	5 toilettes publiques construites	Maire /SG			30 000 000	x	x	x	30 000 000	Budget communal ;
Mise en place d'une unité de production de plants de cacaoyer, BP, Ph et mais dans chaque poste agricole	01 Unité de production de plants mise en place	Maire / DAADER	20 000 000			x	x	x	20 000 000	BIP
Formation, installation et suivi au moins deux pépiniéristes (semencier, multiplicateurs de plants) par village	02 Pépiniéristes formées et installés	Maire / DAADER	10 000 000			x	x	x	10 000 000	BIP
Mise en place d'une unité de transformation de manioc et d'huile de palme à Yabassi	01 Unité de transformation mise en place	Maire / DAADER	20 000 000			x	x	x	20 000 000	BIP

Organisation de 02 sessions/ de formation des populations de By et Nkongmalang sur les techniques de culture dans les bas fonds	2 sessions de formations organisées	Maire / DAADER	500 000			x	x	x	500 000	
Construction et équipement des postes agricoles de Ndogpo'o et de Mamba	02 Postes agricoles construits et équipés	Maire / DAADER	36 000 000			x	x	x	36 000 000	BIP
Construction et équipement d'un magasin de stockage de produits phytosanitaires à Yabassi urbain	01 Magasin de stockage construit et équipé	Maire / DAADER	28 141 440	1858560		x	x	x	30 000 000	Commune
Ouverture de 146 Km de pistes agricoles	146 km de pistes agricoles ouvertes	Maire / DAADER				x	x	x	voir MINTTP	BIP
Réhabilitation 263 km de pistes agricoles dans la Commune de Yabassi	263 km de pistes agricoles réhabilitées	Maire / DAADER				x	x	x	voir MINTTP	BIP
Construction et équipement des postes agricoles de Tondè village et de Dibeng	Postes agricoles construits	Maire / DAADER		36 000 000		x	x	x	36 000 000	BIP
Construction des fours de séchage pour cacao à Sollè, à Mamba, à Lamba, à Nkokom et à Ntabako	05 Fours de séchage construits	Maire / DAADER		22 500 000		x	x	x	22 500 000	BIP
Réhabilitation des postes agricoles de Sollè, de Bonepoupa II, Bodiman et Bonanjoa	04 Postes agricoles réhabilités	Maire / DAADER		8 000 000		x	x	x	8 000 000	BIP
Construction de 10 aires de séchage dans les villages Sole (4), Lamba (3), Dimbong (1) et Nkokom (2) de la Commune de Yabassi	10 aires de séchages construits	Maire / DAADER		7 000 000		x	x	x	7 000 000	Commune

Mise en place et équipement d'une brigade d'intervention Phytosanitaire par Canton	01 Brigade d'intervention phytosanitaire mise en place	Maire / DAADER		39 222 156	20 777 844	x	x	x	60 000 000	BIP
Equiperment en matériels agricoles les (OP) des villages de la Commune	OP équipées en matériels agricoles	Maire / DAADER		3 500 000	4 000 000	x	x	x	7 500 000	Commune
Construction du poste agricole de Nkongmalang ;	01 Poste agricole construit	Maire / DAADER			18 000 000	x	x	x	18 000 000	BIP
Organisation de 04 sessin de formation des agriculteurs sur les thématiques spécifiques dans les villages de la Commune	04 sessions de formation organisées	Maire / DAADER			1 000 000	x	x	x	1 000 000	Commune
Dotation des paysans en matériels végétales agricoles améliorées et produits phytosanitaires dans villages de la Commune	Matériels améliorées et produits phyto disponibles paysans	Maire / DAADER			5 000 000	x	x	x	5 000 000	Commune
Construction de 03 magasins de stockage dans les villages Ndogpo'o, Nkongmalang/By et Lamba,	03 magasins de stockage construits	Maire / DAADER			48 000 000	x	x	x	48 000 000	Commune / Partenaires
Construction et équipement du Centre de formation rurale (CFR) de Nkongmalang	01 CFR construit et équipés	Maire / DAADER			25 000 000	x	x	x	25 000 000	BIP
Organisation d'une session de formation sur les itinéraires techniques d'un élevage moderne à Yabassi urbain, Bebondo, à Banya II et à Bonjo, Nkokom, Dimbong et	06 sessions de formation organisées	Maire / DAEPIA	3 000 000			x	x	x	3 000 000	Commune

Bonepoupa II										
02 sessions de formation sur la fabrication d'aliments à base de produits locaux de différents types d'élevage pour les OP d'éleveurs de Yabassi urbain et Sollè	02 sessions de formation organisée	Maire / DAEPIA	1 000 000			x	x	x	1 000 000	Commune
Organisation de 05 de Formation/sensibilisation des pêcheurs sur les techniques modernes de pêche dans les villages Massoumbou, Moutimbélembé, Bodiman, Sollè, Tonde village et dans l'espace urbain de Yabassi	05 sessions de formation organisées	Maire / DAEPIA	4 000 000			x	x	x	4 000 000	Commune
Organisation de 3 sessions de formation sur les itinéraires techniques de la pisciculture à Banya I, Ndogbéle/Moukounda et Ndockndack/Ndogmbanguengue,	3 sessions de formation organisées	Maire / DAEPIA	2 000 000			x	x	x	2 000 000	Commune
Construction des centres Zootechniques à Bonepoupa II et à Sollè	02 Centres Zootechniques construits	Maire / DAEPIA	21 500 000			x	x	x	21 500 000	BIP
Construction d'un Centre de Contrôle d'Alluvionnage (CACP) à Bodiman	01 CACP construit à Bodiman	Maire / DAEPIA	11 490 540	4 509 460		x	x	x	16 000 000	BIP

Construction et équipement d'un centre de conservation des produits de la pêche à Bodiman	01 Centre de Conservation construit	Maire / DAEPIA		20 000 000		x	x	x	20 000 000	BIP
Construction et équipement d'un point d'approvisionnement en intrants d'élevage à Yabassi	01 Point d'approvisionnement en intrants construits	Maire / DAEPIA		20 000 000		x	x	x	20 000 000	Commune
Aménagement d'un étang piscicole pilote à Bonepoupa II, à Tondè village, à Sollè et à Nkongmalang	04 étangs piscicoles aménagés	Maire / DAEPIA			20 000 000	x	x	x	20 000 000	Commune
Construction d'un hangar de pêcheurs à Massoumbou	01 hangar pour pêcheurs construits	Maire / DAEPIA			12 000 000	x	x	x	12 000 000	Commune
Construction d'une aire d'abattage dans la ville de Yabassi (Phase I)	Aire d'abattage construit	Maire / DAEPIA			13 608 677	x	x	x	30 000 000	Commune, BIP
Réhabilitation du tronçon routier Ntabako Campement préfet (12 km)	Tronçon routier Ntabako- Camp préfet réhabilité	Maire /DDTP	48 000 000			x	x	x	48 000 000	Commune
Réhabilitation du tronçon routier Banya II-Bakem-Bidjioki (31 km)	Tronçon routier Banya II- Bidjioki réhabilité	Maire /DDTP	95 301 800	27 698 200		x	x	x	123 000 000	Commune / BIP
Réhabilitation du tronçon routier Ndogbanguengue -Ndogndack (7 km)	Tronçon routier Ntabako- Camp préfet réhabilité	Maire /DDTP		135 000 000	5 000 000	x	x	x	140 000 000	Commune / BIP
Réhabilitation du tronçon routier Mamba Bonepoupa II (28)	Tronçon routier réhabilité	Maire /DDTP			148 000 000	x	x	x	148 000 000	Commune / BIP
Réhabilitation du tronçon routier Ndogbélé Bodiman (28 km)	Tronçon routier réhabilité	Maire /DDTP				x	x	x	111 000 000	Commune / BIP

Entretien régulier du tronçon Bonepoupa II-Yabassi	Tronçon entretenue régulièrement	Maire /DDTP				x	x	x	BIP	Sous contrat triennal
Entretien régulier des tronçon Yabassi-NLongtoka-Ntabako et Nlongtoka-Nkondjock	Routes départementales entretenues	Maire /DDTP				x	x	x	BIP	Sous contrat triennal
Acquisition d'un plateau technique pour l'hôpital de district de Yabassi (HDY)	Plateau technique acquis à l'HDY	Maire / Médecin chef du District de santé (DSY)	1 500 000			x	x	x	1 500 000	BIP
Acquisition des autres accessoires d'accouchement à l'HDY	Accessoires d'accouchement acquis	Maire / Médecin chef du DSY	2 500 000			x	x	x	2 500 000	BIP
Aménagement et équipement d'un bloc opératoire pour la chirurgie à l'HDY	Bloc opératoire aménagé et équipé	Maire / Médecin chef du DSY	40 000 000			x	x	x	40 000 000	BIP
Equipement du pavillon mère et enfant à HDY,	Pavillon Mère et enfant de l'HDY équipé	Maire / Médecin chef du (DSY)	15 000 000			x	x	x	15 000 000	BIP
Acquisition de 04 couveuses pour prématurés à l'HDY	04 couveuses acquises à l'HDY	Maire / Médecin chef du DSY	4 000 000			x	x	x	4 000 000	BIP
Acquisition des équipements (50 lits) à HDY	50 lits acquis à l'HDY	Maire / Médecin chef DSY	7 500 000			x	x	x	7 500 000	Commune
Equipement du laboratoire à HDY	Laboratoires de l'HDY équipé	Maire / Médecin chef du DSY	15 000 000			x	x	x	15 000 000	BIP
Réhabilitation du bloc de radiologie	Bloc radiologique	Maire /	15 000 000			x	x	x	15 000 000	BIP



de HDY	réhabilité	Médecin chef du DSY								
Réhabilitation de la morgue de HDY	Morgue de l'HDY réhabilité	Maire / Médecin chef du DSY	30 000 000			x	x	x	30 000 000	BIP
Equipement en matériel de stérilisation à l'HDY	Matériel de stérilisation acquis	Maire / Médecin chef du DSY	2 500 000			x	x	x	2 500 000	Commune
Equipement en matériel de réfrigération pour le service du district (02 congélateurs, 02 réfrigérateurs, 50 accumulateurs, 10 glacières et 20 thermos)	Service du district équipé en matériel de réfrigération	Maire / Médecin chef du DSY	10 000 000			x	x	x	10 000 000	BIP
Informatisation des services de l'hôpital de district et de service de district	HDY informatisée	Maire / Médecin chef du DSY		15 000 000		x	x	x	15 000 000	BIP
Acquisition d'une ambulance médicalisée	Ambulance médicalisée acquise à l'HDY	Maire / Médecin chef du DSY		50 000 000		x	x	x	50 000 000	Commune
Construction et équipement d'un centre de sante à Banya II	CSI construit à Banya II	Maire / Médecin chef de DSY		75 000 000		x	x	x	75 000 000	BIP
Construction d'un bloc de 4 latrines au CSI de Tondè village	04 latrines construites au CSI de Tondè Village	Maire / Médecin chef du DSY		6 000 000		x	x	x	6 000 000	BIP
Dotation en médicaments de la case de sante de Lamba	Case de santé de Lamba dotée en médicaments	Maire / Médecin chef du DSY		1 000 000		x	x	x	1 000 000	Commune

Equipement en matériel roulant du service de district (01 véhicule 4x4 et 02 motos)	Service du district équipé en matériel roulant	Maire / Médecin chef du DSY			23 000 000	x	x	x	23 000 000	BIP
Aménagement de 4 latrines et 2 douches au CSI de Sollè	04 latrines et 2 douches construites au CSI de Sollè	Maire / Médecin chef du DSY			10 000 000	x	x	x	10 000 000	BIP
Construction d'un point d'eau dans les CSI de Bonepoupa II,	01 point d'eau construit	Maire / Médecin chef du DSY			8 000 000	x	x	x	8 000 000	Commune
Construction de 2 logements d'astreinte pour infirmier à Bonepoupa II	01 logement d'astreinte construit à Bonepoupa II	Maire / Médecin chef du DSY			15 000 000	x	x	x	15 000 000	BIP
Construction de 2 logements d'astreinte pour infirmier à Tonde village ;	02 logements d'astreinte construits à Tondè village	Maire / Médecin chef du DSY			15 000 000	x	x	x	15 000 000	BIP
Dotation en médicaments au centre de sante de Mamba	Centre de santé de Mamba dotés de médicaments	Maire / Médecin chef du DSY			1 000 000	x	x	x	1 000 000	Commune
Organisation de 02 campagnes de sensibilisation des populations de Nkokom et Dimbong de sur les méfaits de l'automédication	02 Campagnes de sensibilisation organisées	Maire / Médecin chef du DSY			500 000	x	x	x	500 000	Commune
Sensibilisation des populations de Tonde carrefour quant aux dangers de l'alcoolisme et du tabagisme	Population de Tondè village sensibilisée	Maire / Médecin chef du DSY			500 000	x	x	x	500 000	Commune
Construction 04 salles au CSI de Sollè	04 salles construites au CSI de Sollè	Maire / Médecin chef du DSY			30 000 000	x	x	x	30 000 000	BIP

Construction de 6 salles au CSI de Bonepoupa II (Phase I);	06 salles construites au CSI	Maire / Médecin chef du DSY			40 000 000	x	x	x	50 000 000	BIP
Réhabilitation 5 bâtiments à l'Hôpital de district et 1 au CSI de Tonde village	05 bâtiments réhabilités à l'HDY	Maire / Médecin chef du DSY			7 000 000	x	x	x	7 000 000	BIP
Aménagement et équipement du centre de sante de Bwamba (Bodiman)	CSI de Bwamba aménagé et équipé	Maire / Médecin chef du DSY			4 000 000	x	x	x	4 000 000	Commune / BIP
Construction et équipement de deux salles de classes à L'EP de Tondè Carrefour	02 salles de classes construites et équipées	Maire / IAEDUB	18 500 000			x	x	x	18 500 000	BIP
Construction et équipement de 04 salles de classes à L'EP de Sollè	04 salles de classe construites l'EP de Sollè	Maire / IAEDUB	39 000 000			x	x	x	39 000 000	BIP
Construction et équipement de 02 salles de classes à L'EP de Ndokati	02 salles de classe construites l'EP Ndokati	Maire / IAEDUB	18 500 000			x	x	x	18 500 000	BIP
Construction et équipement de 02 salles de classes à L'EM de Bonepoupa II	02 salles de classes construites l'EP	Maire / IAEDUB	18 500 000			x	x	x	18 500 000	BIP
Construction et équipement de deux salles de classes à L'EM de Mangoulè II	2 salles de classes construites l'EM de Mangoulè II	Maire / IAEDUB	18 500 000			x	x	x	18 500 000	BIP
Construction et équipement de 03 salles de classes à L'EP de Caïman	3 salles de classes construites l'EP Caïman	Maire / IAEDUB	31 500 000			x	x	x	31 500 000	BIP

Réhabilitation de 06 salles de classes à L'EP de Tondè carrefour	06 salles de classe réhabilitées à l'EP Tondè	Maire / IAEDUB		30 000 000		x	x	x	30 000 000	BIP
Réhabilitation de 04 salles de classes à L'EP de Bonepoupa II	04 salles de classe réhabilitées à l'EP	Maire / IAEDUB		20 000 000		x	x	x	20 000 000	BIP
Réhabilitation de 02 salles de classes à L'EM de Tondè carrefour	2 salles de classe réhabilitées à l'EM de Tondè carrefour	Maire / IAEDUB		10 000 000		x	x	x	10 000 000	BIP
Construction et équipement de deux salles de classes à L'EP de Ndogbanguengue	02 salles de classe construites à l'EP	Maire / IAEDUB		18 500 000		x	x	x	18 500 000	BIP
Réhabilitation de 02 salles de classes à L'EP de Ndokati	02 salles de classe réhabilitées à l'EP	Maire / IAEDUB		10 000 000		x	x	x	10 000 000	BIP
Equipe ment de l'école publique de Bonepéa (1) et Bodiman (1) de punas à moteur	EP équipés de punas à moteur	Maire / IAEDUB		4 000 000		x	x	x	4 000 000	Elites / Commune
Equipe ment de l'EP de Bonanjoa de 10 gilets de sauvetage	EP de Bonanjoa équipés de gilets de sauvetage	Maire / IAEDUB		500 000		x	x	x	500 000	Elites / Commune
Construction de 12 points d'eau à EP de Bonandjoa, EP Bonepoupa II, EMA du Centre administratif, EP de Diwom, EP de Lamba, EP de Mamba, Mangoulè I, EP Ndjenga, EM de Ndogbéle, EP Nyamtam, EP Sollè, EP Tondè Carrefour	EP équipés de points d'eaux	Maire / IAEDUB		54 600 895	41 399 105	x	x	x	96 000 000	BIP

Construction de 10 blocs de 2 latrines à EP Bwamba, EP Massoumbou, EP Nkongmalang, EP Ndogndack, EP Tondè village, EP Banya I, EM Banya I, EP de Diwom, Mangoulè I, EM Bonepoupa II	EP équipées de latrines	Maire / IAEDUB			22 500 000	x	x	x	22 500 000	BIP
Réhabilitation de 03 salles de classe à l'EP de Ndogpo'o	03 salles de classe réhabilitées à Ndogpo'o	Maire / IAEDUB			6 000 000	x	x	x	6 000 000	BIP
Réhabilitation de 02 salles de classe à l'EP de Banya I	02 salles de classe réhabilitées à l'EP	Maire / IAEDUB			4 000 000	x	x	x	4 000 000	BIP
Réhabilitation de 01 salle de classe à l'EP de Bebondo	01 salle de classe réhabilitée à Bebondo	Maire / IAEDUB			2 000 000	x	x	x	2 000 000	Commune
Réhabilitation de 2 salles de classe à l'EP de Massoumbou	02 salles de classe réhabilitées à l'EP	Maire / IAEDUB			4 000 000	x	x	x	4 000 000	BIP
Réhabilitation de la toiture de l'EM de Tondè Carrefour	Toiture de l'EM de Tondè carrefour réhabilités	Maire / IAEDUB			3 500 000	x	x	x	3 500 000	BIP
Equipement en tables banc à l'EP de Sollè (54)	EP de Sollè équipée de 54 tables bancs	Maire / IAEDUB			1 620 000	x	x	x	1 620 000	Commune
Equipement de 55 tables banc à l'EP de EPA Centre adm	EPA du centre administratif équipée de 55 tables	Maire / IAEDUB			1 650 000	x	x	x	1 650 000	Commune
Equipement de 04 tables banc à l'EP de Tondè Carrefour et 02 à l'EP bilingue	EP de Tondè	Maire / IAEDUB			180 000	x	x	x	180 000	APEE

Equipped des écoles primaires et maternelles de boîtes à pharmacie.	EP et EM équipées de boîtes à pharmacies	Maire / IAEDUB			2 000 000	x	x	x	2 000 000	Commune
Connexion au réseau électrique des écoles primaires et maternelles de Yabassi urbain	05 EP connectées au réseau électrique	Maire / IAEDUB			3 000 000	x	x	x	3 000 000	APEE
Equipped des écoles primaires et maternelles de 58 bacs à ordures dans la Commune de Yabassi	EP équipées de Bacs à ordures	Maire / IAEDUB			1 450 000	x	x	x	1 450 000	BIP
Construction et équipement des bureaux des directeurs à l'EP de Sollè, à l'EP de Ndocpo, à l'EP de Bonepoupa II, à l'EP de Mangoulè I, à l'EP Caïman	05 bureaux de maître construits et équipés	Maire / IAEDUB			42 500 000	x	x	x	42 500 000	Commune
Equipped de matériels informatiques à l'EP FCB, à l'EP Caiman, L'EP Bilingue et à l'EP de Bonadissakè	04 EP équipées de matériels informatiques	Maire / IAEDUB			16 229 817	x	x	x	16 229 817	Commune
Réalisation de prospections (patrimoine culturel) dans tous les villages la Commune de Yabassi	Prospections réalisées	Maire / DDCulture	1 000 000			x	x	x	1 000 000	BIP
Construction d'un foyer culturel à Tondè Village	01 Foyer culturel construit à Tondè vill	Maire / DDCulture	13 300 000	2 700 000		x	x	x	16 000 000	Commune
Construction d'un foyer à Sollè	01 Foyer culturel construit	Maire / DDCulture		12 000 000	4 000 000	x	x	x	16 000 000	Commune

Organisation d'un festival culturel dans chaque canton de l'arrondissement de Yabassi	01 Festival culturel organisé par Canton	Maire / DDCulture			4 000 000	x	x	x	4 000 000	Commune
Construction d'un foyer à Ndogbé (Phase I)	01 foyer construit à Ndogbé	Maire / DDCulture			7 300 000	x	x	x	16 000 000	Commune
Rganisation de 03 sessions de sensibilisation des femmes à la promotion des activités agricoles et avicoles	Femmes sensibilisées sur les activités agricoles et avicoles	Maire / DAPROFF	3 000 000			x	x	x	3 000 000	
Organisation de 3 sessions/an de formation sur la transformation et la commercialisation des produits agricoles à Yabassi urbain,	03 Sessions de formation organisées	Maire / DAPROFF	3 000 000			x	x	x	3 000 000	
Equipement (restauration, coutures bureaux etc) du CPFF de Yabassi	CPFF équipé	Maire / DAPROFF	22 660 360	2 339 640		x	x	x	25 000 000	
Appui à 100 femmes/an à l'autonomisation dans la réalisation d'une AGR ;	100 femmes/an appuyées dans la réalisation d'une AGR	Maire / DAPROFF		10 000 000	10 000 000	x	x	x	20 000 000	
Appui à l'organisation des mariages collectifs en collaboration avec DDPFF communal (100 femmes/an)	Mariages collectifs organisés	Maire / DAPROFF		12 000 000		x	x	x	12 000 000	
Appui aux les femmes veuves de la Commune	Femmes veuves appuyées	Maire / DAPROFF		1 500 000		x	x	x	1 500 000	
Equipement de 2 motos à la DAPROFF et au CPFF de Yabassi	DAPROFF équipée de 02 motos	Maire / DAPROFF		3 000 000		x	x	x	3 000 000	

Construction de la DAPROFF à Yabassi (Phase I)	DAPROFF construite	Maire / DAPROFF			20 400 000	x	x	x	75 000 000	
Identification de personnes vulnérables (handicapés, personnes âgées, orphelins, et enfants vulnérables etc.)	01 Répertoire personnes vulnérables disponible	Maire / responsable du centre social	5 000 000			x	x	x	5 000 000	BIP
Campagne de sensibilisation en vue de la création des organisations d'encadrement des cibles en collaboration avec les CC	Campagne de sensibilisation organisée	Maire / responsable du centre social	2 500 000			x	x	x	2 500 000	Commune
Etablissement des cartes nationales d'invalidité en faveur des personnes handicapées	Cartes nationales d'invalidités établies	Maire / responsable du centre social	2 000 000			x	x	x	2 000 000	Commune
Sensibilisation des populations au respect et à la promotion des droits des enfants handicapés et personnes âgées	01 Session de sensibilisation organisée	Maire / responsable du centre social	5 000 000			x	x	x	5 000 000	Commune
Aides et secours de l'Etat en faveur des personnes indigentes et nécessiteuses (20 pers/an)	20 personnes indigentes secourues par an	Maire / responsable du centre social	3 000 000	3 000 000	3 000 000	x	x	x	9 000 000	Commune
Appui à la réinsertion économique au bénéfice d'au moins 20 handicapée/an	20 handicapés réinsérés économiquement par an	Maire / responsable du centre social	10 000 000	10 000 000	10 000 000	x	x	x	3 000 000	BIP
Appui à la réinsertion économique au bénéfice d'au moins 20 personnes âgées/an	20 personnes âgées réinsérées économiquement par an	Maire / responsable du centre social	10 000 000	10 000 000	10 000 000	x	x	x	3 000 000	BIP



Construction du Centre Social de Yabassi	01 Centre social construit	Maire / responsable du centre social	17 820 720	31 540 358	10 638 922	x	x	x	60 000 000	BIP
Etablissement des actes de naissances aux enfants vulnérables (100/an)	Aux 100 enfants vulnérables/an disposent d'un acte de naissance	Maire / responsable du centre social	2 000 000	2 000 000	2 000 000	x	x	x	6 000 000	Commune
Equipement des appareillages à au moins 10 handicapés/an	10 handicapés/an sont équipée d'un appareillage	Maire / responsable du centre social		2 500 000	2 500 000	x	x	x	5 000 000	BIP
Equipment des édifices publics des rampes d'accès pour handicapés (5/an) (phase I)	Edifices publics équipés de rampes de d'accès	Maire / responsable du centre social			5 000 000	x	x	x	5 000 000	BIP
Construction d'une maison des âges à Yabassi (Phase I)	01 maison des âges construite	Maire / responsable du centre social			17 672 647	x	x	x	80 000 000	Commune, BIP
Aménagement de la source de la préfecture	01 Source préfecture aménagée	Maire / DDEE	7 500 000			x	x	x	7 500 000	Commune
Construction d'un forage à Ndogmissambi	01 forage construit à Ndogmissambi	Maire / DDEE	10 000 000			x	x	x	10 000 000	BIP
Construction d'un forage à Ndokoko	01 forage construit à Ndokoko	Maire / DDEE	10 000 000			x	x	x	10 000 000	BIP
Construction d'un forage à Bonabèkè	01 forage construit à Bonabèkè	Maire / DDEE	10 000 000			x	x	x	10 000 000	BIP
Construction d'un forage à Bonepoupa I	01 forage construit à Bonepoupa I	Maire / DDEE	10 000 000			x	x	x	10 000 000	BIP
Construction d'un forage à Nyamtan	01 forage construit à Nyamtan	Maire / DDEE	10 000 000			x	x	x	10 000 000	BIP

Construction d'un forage à Bakem	01 forage construit à Bakem	Maire / DDEE	10 000 000			x	x	x	10 000 000	BIP
Réhabilitation de l'adduction d'eau potable de Nlongtaka	L'adduction d'eau de Nlongtaka réhabilitée	Maire / DDEE	5 500 000	10 500 000		x	x	x	16 000 000	BIP
Construction d'un forage à Ndokati	01 forage construit à Ndokati	Maire / DDEE		10 000 000		x	x	x	10 000 000	BIP
Construction d'une adduction d'eau à Energie solaire à Dibeng	01 adduction d'eau construite à Dibeng	Maire / DDEE		25 000 000		x	x	x	25 000 000	BIP
Construction de 02 forages à Bonepoupa II	02 forages construits à Bonepoupa II	Maire / DDEE		10 000 000	10 000 000	x	x	x	20 000 000	BIP
Construction de deux adductions d'eau à Energie solaire à Bodiman	02 adductions d'eau construites à Bodiman	Maire / DDEE		20 000 000	30 000 000	x	x	x	50 000 000	BIP
Construction d'un forage à Ndogbao	01 forage construit à Ndogbao	Maire / DDEE			10 000 000	x	x	x	10 000 000	BIP
Construction d'un forage à Mamba	01 forage construit à Mamba	Maire / DDEE			10 000 000	x	x	x	10 000 000	BIP
Construction d'un forage à Moukounda	01 forage construit à Moukounda	Maire / DDEE			10 000 000	x	x	x	10 000 000	BIP
Formation des membres des comités de gestion des points d'eau	Membres de comités de gestion formés	Maire / DDEE			3 000 000	x	x	x	3 000 000	Commune
Equipement des comités de gestion de matériels d'entretien	Comités de gestion équipés de matériels d'entretien	Maire / DDEE			5 000 000	x	x	x	5 000 000	Commune
Extension du réseau Bonepoupa II- Bonepoupa I en Moyenne Tension/Basse tension	Réseau MT/BT étendu à Bonepoupa I	Maire / DDEE	70 000 000			x	x	x	70 000 000	BIP

Extension du réseau Sollè-Lamba en Moyenne Tension/Basse tension	Réseau MT/BT étendu à Lamba	Maire / DDEE		72 000 000		x	x	x	72 000 000	BIP
Extension du réseau Benga-Bebondo en Moyenne Tension/Basse tension	Réseau MT/BT étendu à Bebondo	Maire / DDEE			49 000 000	x	x	x	49 000 000	BIP
Extension du réseau Bonepoupa II-Bonepoupa III en Moyenne Tension/Basse tension (Phase I)	Réseau MT/BT étendu à Bonepoupa III	Maire / DDEE			26 000 000	x	x	x	35 000 000	BIP
Construction et équipement de deux salles de classe au CES de Diwom	Deux salles de classe construites au CES de Diwom	Maire / DDESEC	20 000 000			x	x	x	20 000 000	BIP
Construction et équipement de deux salles de classe au CES de Sollè	Deux salles de classe construites au CES Sollè	Maire / DDESEC	20 000 000			x	x	x	20 000 000	BIP
Construction et équipement de 02 salles de classe au CES de Tondè	Deux salles de classe construites au CES de Tondè	Maire / DDESEC	20 000 000			x	x	x	20 000 000	BIP
Réhabilitation de 10 salles de classes au Lycée technique (LT) de Yabassi	10 salles de classe réhabilitées au LT de Yabassi	Maire / DDESEC	10 000 000			x	x	x	10 000 000	BIP
Équipement de 100 tables bancs au Lycée Général (50) et au Lycée Technique de Yabassi	Lycée technique et Lycée général équipé en table bancs	Maire / DDESEC	3 000 000			x	x	x	3 000 000	Commune
Équipement du lycée Général (LG) de Yabassi d'une connexion internet et d'un groupe électrogène	LG équipé d'une connexion internet	Maire / DDESEC		2 600 000		x	x	x	2 600 000	APPEE

Connexion au réseau CDE de L'ENIEG	ENIEG connecté au réseau CDE	Maire / DDESEC		1 000 000		x	x	x	1 000 000	Commune
Construction d'un forage au Lycée de Bonepoupa II	01 Forage construit au Lycée de Bonepoupa II	Maire / DDESEC		8 000 000		x	x	x	8 000 000	BIP
Construction d'un forage au CES de Tondè Carrefour	01 forage construit au CES de Tondè Carrefour	Maire / DDESEC		8 000 000		x	x	x	8 000 000	BIP
Construction d'un forage au CES de Diwom	01 forage construit au CES de Diwom	Maire / DDESEC		8 000 000		x	x	x	8 000 000	BIP
Construction d'un forage au CES de Sollè	01 forage construit au CES de Sollè	Maire / DDESEC		8 000 000		x	x	x	8 000 000	BIP
Equipped de bacs à ordures au lycée technique (04) et au Lycée général (04) de Yabassi	Lycée Général et Lycée Technique équipé bacs à ordures	Maire / DDESEC		500 000		x	x	x	500 000	Commune
Equipped du Lycée technique de Yabassi de 10 ordinateurs	Lycée technique équipé de 10 ordinateurs	Maire / DDESEC		10 000 000		x	x	x	10 000 000	Elites / BIP
Construction et équipement de 9 salles de classe à L'ENIEG	9 salles des classes construites à L'ENIEG	Maire / DDESEC	20 000 000	40 000 000	20 000 000	x	x	x	180 000 000	BIP
Construction de 2 latrines au CES de Sollè	02 latrines construites au CES de Sollè	Maire / DDESEC			4 000 000	x	x	x	4 000 000	BIP
Réfection du portail du Lycée général de Yabassi	Portail du LG de Yabassi réhabilité	Maire / DDESEC			1 000 000	x	x	x	1 000 000	APEE

Construction et équipement de 02 salles de classe au Lycée technique de Yabassi	02 salles de classe construites au LT	Maire / DDESEC			20 000 000	x	x	x	20 000 000	BIP
Réhabilitation de 3 salles de classe à l'ENIEG de Ndogbé	03 salles de classes réhabilitées à L'ENIEG	Maire / DDESEC			6 000 000	x	x	x	6 000 000	BIP
Réhabilitation de 2 salles de classe à au CES de Diwom	02 salles de classes réhabilitées au CES de Diwom	Maire / DDESEC			4 000 000	x	x	x	4 000 000	BIP
Construction de 2 latrines au CES de Diwom,	2 latrines construites au CES de Diwom	Maire / DDESEC			3 500 000	x	x	x	3 500 000	BIP
Construction de 2 latrines au lycée de Bonépoupa II	02 latrines construites au lycée de Bonépoupa II	Maire / DDESEC			3 500 000	x	x	x	3 500 000	BIP
Construction d'un amphi 500 à l'ENIEG de Ndogbé (phase I)	01 amphi 500 construit à L'ENIEG	Maire / DDESEC			40 000 000	x	x	x	100 000 000	Commune / BIP
Connexion au réseau CDE de de la SAAR/SM	SAAR/SM connecté au réseau CDE	Maire et DDEFOP	1 000 000			x	x	x	1 000 000	APEE
Connexion au réseau électrique de la SAAR/SM	SAAR/SM connecté au réseau électrique	Maire et DDEFOP	1 000 000			x	x	x	1 000 000	Commune
Organisation d'un forum par an de l'auto-emploi des jeunes à Yabassi	01 forum de l'auto-emploi organisé par an	Maire et DDEFOP	1 000 000	1 000 000	1 000 000	x	x	x	3 000 000	Commune
Equipement de la SAAR/SM de Yabassi en matériels didactiques	SAAR/SM équipés en matériels didactiques	Maire et DDEFOP	40 000 000	43 000 000	45 000 000	x	x	x	128 000 000	BIP

Sensibilisation au respect des normes HQSE dans les unités d'extraction d'huile palme	Sessions de sensibilisation organisées	Maire /DDTravail et sécurité sociale (DDTSS)	1 000 000	500 000	500 000	x	x	x	2 000 000	Commune
Sensibilisation sur l'importance du contrat de travail à Yabassi	Des sessions de sensibilisation organisée	Maire /Inspecteur du travail	500 000	500 000	500 000	x	x	x	1 500 000	Commune
Sensibilisation des employeurs et travailleurs sur l'importance de la sécurité sociale	Des sessions de sensibilisation organisées	Maire /(DDTSS)		500 000	500 000	x	x	x	1 500 000	Commune
Identification et sélection des sites touristiques communaux	sites touristiques sélectionnés	Maire / DDTOUR	1 500 000			x	x	x	1 500 000	Commune
Sensibilisation des populations sur l'importance économique du tourisme et la nécessité de la valorisation des sites de l'espace communal	2 sessions de sensibilisations organisées	Maire / DDTOUR		2 000 000		x	x	x	2 000 000	Commune
Aménagement des sites touristiques sélectionnés	Sites touristiques aménagés	Maire / DDTOUR			1 000 000	x	x	x	10 000 000	Commune, BIP
Sensibilisation sur les différents types de forêts et leur processus de création dans les villages de la Commune	02 sessions de sensibilisation organisées par an	Maire / DDMINFOF	3 000 000			x	x	x	3 000 000	Commune
Délimitation de la réserve forestière de Sollè	Réserve forestière délimitée	Maire / DDMINFOF	5 000 000			x	x	x	5 000 000	BIP

Renforcement des capacités d'intervention du personnel forestier de Sollè	Capacité d'intervention du personnel renforcée	Maire / DDMINFOF	10 000 000			x	x	x	10 000 000	BIP
Sensibilisation sur l'importance économique des PFNL et sur sa filière de commercialisation dans les villages de la Commune	01 session de sensibilisation organisée	Maire / DDMINFOF	3 000 000			x	x	x	3 000 000	Commune
Renforcement de la surveillance forestière autour de la réserve de Sollè	Surveillance forestière renforcée à la réserve de Sollè	Maire / DDMINFOF		10 000 000		x	x	x	10 000 000	Commune
Sensibilisation de la population de Sollè sur les méfaits des feux de brousse	01 session de sensibilisation organisée	Maire / DDMINFOF		1 500 000		x	x	x	1 500 000	Commune
Formation sur la mise en place et la conduite d'une pépinière forestière dans les villages Bonjo, Diwom, Tondè carrefour	02 sessions de formation organisées sur la conduite d'une pépinière forestière	Maire / DDMINFOF		5 000 000		x	x	x	5 000 000	Commune
Fournir de plants de quelques essences forestières pour la création d'une pépinière forestière (Doussié, Moabi, Sapelli) dans les villages Ndokati, Tonde village et Djeng	Plants d'essences forestières fournies	Maire / DDMINFOF		2 500 000		x	x	x	2 500 000	Commune
Aménagement des pépinières forestières pour le reboisement dans les villages, Tonde carrefour, Tonde village, Bonepoupa I, Djeng, Mangoulè II, Ntabako et Nkokom	Pépinière forestière aménagées	Maire / DDMINFOF		3 000 000	4 000 000	x	x	x	7 000 000	Commune

Aménagement d'un marché local de bois à Yabassi urbain	Marché local de bois aménagé	Maire / DDMINFOF			5 000 000	x	x	x	5 000 000	Commune
Etablissement de la carte répertoire des sites à risque de pollution du territoire communal	Carte établie	Maire / DDMINEPDEP	1 000 000			x	x	x	1 000 000	BIP
Installation des points et des bacs de collectes des ordures ménagères	points et bacs de collecte disponibles	Maire / DDMINEPDEP	2 000 000			x	x	x	2 000 000	
Organisation d'une séance de formation sur la pratique réglementée de chasse (techniques et périodes de chasse)	01 session de formation organisée	Maire / DDMINEPDEP	1 500 000			x	x	x	1 500 000	BIP
Formation sur les techniques de recyclage des déchets phytosanitaires (sachets, bouteilles, boîtes) dans les villages Ndokati, Sole et à Yabassi urbain	01 session de formation organisée	Maire / DDMINEPDEP	300 000			x	x	x	300 000	Commune
Mise en place des clubs des Amis de la Nature (CAN) dans les établissements secondaires de la Commune	CAN créés dans les établissements	Maire / DDMINEPDEP	200 000			x	x	x	200 000	Commune
Sensibilisation des pêcheurs sur la pratique durable de la pêche dans les villages Massoumbou, Moutimbélembé, Bodiman, Ndogbéle/Moukounda, Sollè, Lamba et Tonde village	01 session de formation organisée	Maire / DDMINEPDEP	2 000 000			x	x	x	2 000 000	BIP



Organisation d'une session de formation sur la fabrication et l'utilisation des foyers améliorés dans les villages de la Commune	01 session de formation organisée par an	Maire / DDMINEPDEP		1 500 000		x	x	x	1 500 000	Commune
Destruction des plantes envahissantes (jacinthe d'eau) dans les villages riverains au fleuve Nkam	Plantes envahissantes détruites	Maire / DDMINEPDEP		1 880 000	7 800 000	x	x	x	20 000 000	BIP, Commune
Elaboration d'un plan d'occupation de la zone urbaine de Yabassi et des zones sensibles	Plan d'occupation de la zone urbaine élaboré	Maire et DDMINDUH	50 000 000			x	x	x	50 000 000	Commune BIP
Campagne de sensibilisation de sur la valorisation des matériaux locaux	01 campagne de sensibilisation organisée	Maire et DDMINDUH	2 000 000			x	x	x	2 000 000	Commune
Extension et réhabilitation de l'éclairage public des zones urbaines et sensibles	Eclairage public renforcé	Maire et DDMINDUH	12 500 000	66 500 000	68 500 000	x	x	x	300 000 000	BIP
Sensibilisation et/ou d'information sur l'importance et la procédure administrative d'établissement du titre foncier	02 sessions de sensibilisation organisées	Maire et DDMINDAF	2 000 000			x	x	x	2 000 000	
Elaboration d'un plan cadastral dans la Commune	Plan cadastral élaboré	Maire et DDMINDAF	26 660 360	31 490 382	28 671 164	x	x	x	200 000 000	Commune, Bip
Aménagement d'un point de distribution des foyers améliorés dans l'espace urbain	Point de distribution disponible	Maire et DDMINRESI	143 300	147 600	152 000	x	x	x	500 000	Commune
Construction et équipement (latrine bac à ordure) d'un hangar de	Hangar de marché construit	Maire et DDCCommerce	15 000 000			x	x	x	15 000 000	Commune

marché à Ndogbé										
Construction d'une gare routière à Ndogbé	Gare routière construite	Maire et DDCommerce	28 000 000	2 000 000		x	x	x	30 000 000	Commune
Construction et équipement d'un hangar de Marché à Tondè Carrefour	Hangar de marché construit	Maire et DDCommerce		15 000 000		x	x	x	15 000 000	Commune
Construction et équipement d'un hangar de Marché à Bonabéké	Hangar de marché construit	Maire et DDCommerce		15 000 000		x	x	x	15 000 000	Commune
Aménagement du marché de Banya I (points d'eau potable, des bacs à ordures, latrines,	Marché aménagé	Maire et DDCommerce		13 000 000		x	x	x	13 000 000	Commune
Aménagement du marché de Bonepoupa II (bacs à ordures, latrines)	Marché aménagé	Maire et DDCommerce			5 000 000	x	x	x	5 000 000	Commune
Installation des comités de gestion des marchés existants	Comité de gestion installé	Maire et DDCommerce			1 000 000	x	x	x	1 000 000	Commune
Aménagement du marché de Tonde village (point d'eau potable, bacs à ordures, latrines)	Marché aménagé	Maire et DDCommerce			13 500 000	x	x	x	13 500 000	Commune
Construction d'une quincaillerie municipale	Quincaillerie municipale construite	Maire / DDCommerce			15 000 000	x	x	x	15 000 000	Commune
Construction du marché périodique de Mangoule I	01 Marché construit à Mangoulè	Maire et DDCommerce			12 000 000	x	x	x	12 000 000	Commune
Sensibilisation sur les procédures administratives de création des associations de jeunes et sur les opportunités d'emplois	02 sessions de sensibilisation organisées	Maire/ DDMinjeun	1 000 000	1 000 000	1 000 000	x	x	x	3 000 000	Commune

Aménagement des aires de jeux dans 10 villages de la Commune: Solle, Bonepoupa I, Tonde village, Massoumbou, Ndogbé, Ndogpo'o, Nkongmalang, Ndokati, Banya I et Mangoule I	10 aires de jeux aménagés	Maire et DD MINSEP	10 000			x	x	x	10 000 000	Commune
Aménagement d'un terrain de Golfe à Massoumbou village	Terrain de golfe aménagé	Maire et DD MINSEP	10 000 000			x	x	x	10 000 000	Partenaires Commune
Organisation de 03 compétitions de sports nautiques dans les cantons Bodiman, Wouri-Bossua et Wouri bwelle	03 compétitions de sport nautique organisées	Maire et DD MINSEP	2 000 000	2 000 000	2 000 000	x	x	x	6 000 000	Commune
Organisation des championnats de vacance à Yabassi (beach soccer, beach volley, handball, football)	Championnats de vacance organisés	Maire et DD MINSEP	1 000 000	1 000 000	1 000 000	x	x	x	3 000 000	Partenaires, Commune
Construction d'un centre multisports à Yabassi urbain	Centre multisports construit	Maire et DD MINSEP	19 490 540	40 780 269	42 108 677	x	x	x	100 000 000	Commune BIP
Organisation en partenariat avec la délégation départementale du MINPMEESA le salon communal annuel de l'artisanat de Yabassi	Salon communal de l'artisanat organisé	Maire et DDMINPMEESA	2 500 000	2 500 000	2 500 000	x	x	x	7 500 000	Commune
Formation des jeunes aux petits métiers (couture, coiffure, mécanique, teinture, soudure) dans l'espace communal	05 sessions de formation organisées par an	Maire et DDMINPMEESA	5 000 000	5 000 000	5 000 000	x	x	x	15 000 000	Commune
Sensibilisation des jeunes quant à l'importance de la pratique de l'artisanat à Massoumbou et Lamba	01 session de sensibilisation organisée par an	Maire et DDMINPMEESA	2 500 000			x	x	x	2 500 000	Commune

Sensibilisation et formation des populations de Yabassi sur les opportunités de création de PME dans leurs villages	04 sessions organisées	Maire et DDMINPMEES A	4 000 000			x	x	x	4 000 000	Commune
Formation par an sur les techniques de transformation du rotin et la fabrication des pirogues: Lieu de formation entre Bonepéa et Bodiman	02 sessions de formation organisées par an	Maire et DDMINPMEES A		2 500 000		x	x	x	2 500 000	Commune
Formation des jeunes aux métiers de la cordonnerie dans les villages Ndogbéle,	02 sessions de formation organisées par an	Maire et DDMINPMEES A		3 000 000		x	x	x	3 000 000	Commune
Identification, délimitation et aménagement des zones propices à l'exploitation des carrières dans l'espace communal de Yabassi	Carrières identifiées, délimitées et aménagées	Maire et DD MINIMIDT		3 000 000		x	x	x	3 000 000	Commune
Aménagement les routes communales aboutissant aux carrières de sable, de pierre et de latérites dans la Commune	Route aménagée	Maire et DD MINIMIDT	14 330 180	669 820		x	x	x	15 000 000	Commune
Organisation d'une session de formation sur les méthodes d'extraction du sable et de moellons dans les villages de la Commune	Sessions de sensibilisation organisées	Maire et DD MINIMIDT		1 000 000		x	x	x	1 000 000	Commune
uDragage le fleuve Nkam pour l'exploitation du sable	Nkam dragué et le sable exploité	Maire et DD MINIMIDT		10 490 270	9 509 730	x	x	x	20 000 000	Commune
Equipement des exploitants du sable et des moellons de la	Exploitants équipés	Maire et DD MINIMIDT			5 693 162	x	x	x	117 000 000	Commune/

commune en matériels d'exploitation										BIP
Construction d'une gare routière à Yabassi urbain	Gare routière construite	Maire et DDMinTransport	10 000 000			x	x	x	10 000 000	Commune
Construction d'une gare routière à Bonépoupa II	Gare routière construite	Maire et DDMinTransport	10 000 000			x	x	x	10 000 000	Commune
Aménagement d'une aire de stationnement a Tonde village	Aire de stationnement aménagée	Maire et DDMinTransport	5 000 000			x	x	x	5 000 000	Commune
Aménagement d'une aire de stationnement dans le village Diwom	Aire de stationnement aménagée	Maire et DDMinTransport	3 000 000	2 000 000		x	x	x	5 000 000	Commune
Equipement de 04 panasses à moteur de 45 places pour le transport des populations de Bonépéa Moutimbélembé, Bodiman et Bonjo	04 panasses équipées	Maire et DDMinTransport		8 000 000		x	x	x	8 000 000	Commune
Formation des mototaximen en vue l'obtention du permis de conduire à Yabassi urbain et à Tondè Carref	03 sessions de formation organisées	Maire et DDMinTransport		2 500 000		x	x	x	2 500 000	Commune
Construction de 03 quais (01 à Wouri Bossua, 01 à Wouri Bwelle et 01 à Bodiman)	03 quais construits	Maire et DDMinTransport		17 000 179	30 000 000	x	x	x	100 000 000	BIP Commune
Connexion de l'hôtel de la ville de Yabassi au Réseau E-Post	Hôtel de ville connecté au Réseau E-Post	Maire et DDMINPOSTE L	11 000 000			x	x	x	11 000 000	Commune

Formation de 30 personnes au NTIC avec l'appui de partenaires spécialisée	01 session de formation organisée	Maire et DDMINPOSTE L	400000			x	x	x	400 000	Commune
Construction et équipement d'un télécentre communautaire à Ndogbé	Télécentre construit et équipé	Maire et DDMINPOSTE L	34 642 050	51 660 313	53 210 123	x	x	x	140 000 000	BIP, Commune
Equipped de la DDCom	Délégation équipée	Maire et DDMINCom	5 000 000	10 000 000		x	x	x	15 000 000	Commune
Construction et équipement d'une radio communautaire	Radio communautaire construite	Maire et DDMINCom			7 601 446	x	x	x	50 000 000	Commune
Accélération du processus de désignation des chefs traditionnels dans les chefferies de vacantes de 2e et de 3e degré	Chefs traditionnels désignés et installés	Maire/Sous préfecture	10 000 000			x	x	x	10 000 000	Commune
Identification des zones d'insécurité et à risque de la Commune et sécurisation (Massoubou, tondè, Nkolbong, Diwom et Bonepoupa)	Zones d'insécurité et à risques connues	Mairie, Sous préfecture	40 000 000			x	x	x	40 000 000	Commune
Equipped de 03 brigades de gendarmerie (Solle-Yabassi-Bonepoupa) en matériels roulants dont 04 véhicules 4x4 et 07 motos	04 véhicules 4x4 et 07 motos disponibles dans les 03 brigades	Maire/ Gendarmerie	11 155 630	51 660 313	50 000 000	x	x	x	110 000 000	BIP, Commune
Sensibilisation des élèves et parents sur les filières existantes dans les universités et les établissements d'enseignement supérieur au Cameroun	01 session de sensibilisation organisée	Maire et DDMINSEEC	2 250 000			x	x	x	2 250 000	Commune

Réalisation d'un étang communal piscicole d'expérimentation à Yabassi ville en collaboration avec l'ISH	Etang piscicole disponible	Maire et Responsable ISH	4 915 090	7 380 045	2 704 865	x	x	x	12 295 135	Commune ISH
Total			1 433 018 000	1 476 008 952	1520289221				8 095 052 675	

## 6.2. Cadre sommaire de gestion environnementale du CDMT

### 6.2.1. Principaux impacts socio-environnementaux potentiels (principaux impacts positifs, impacts négatifs)

Dans la mise en œuvre de projets de développement, l'évaluation du risque environnemental est devenue aujourd'hui une préoccupation majeure de tous les acteurs de développement et plus spécifiquement des bailleurs de fonds. Cette évaluation, qui consiste à définir les impacts liés au projet, permet de circonscrire les effets post projets.

Un aperçu des impacts ainsi que des mesures d'atténuation est présenté dans le tableau 16. Les coûts des mesures sont évalués à 5 % du coût du projet.

**Tableau 16 : Impacts socio-environnementaux potentiels et mesures d'atténuation**

Secteur	Intitulé du projet	Principaux impacts positifs	Principaux impacts négatifs	Mesures d'atténuation	Coût
Développement urbain et habitat	Aménagement d'une décharge municipale	- Production du compost ; - Production de biogaz ;	- Prolifération des mauvaises odeurs ; - Risque de perte des microorganismes du sol et des végétaux ;	- Port des équipements de protection individuelle par les ouvriers - Reboisement dans l'espace urbain et environs	500 000

			- Risque de pollution de la nappe phréatique	- Traitement des lixiviats	
<b>Elevage, pêche et industries animales</b>	Aménagement d'un étang piscicole pilote à Bonepoupa II, à Tondè village, à Sollè et à Nkongmalang	- Création des emplois	- Risque d'inondation des champs et des maisons - Risque de prélèvement des poissons par des prédateurs	- Indemnisation des victimes - Sécurisation de l'étang contre les prédateurs	1 000 000
<b>Environnement et protection de la nature</b>	Destruction des plantes envahissantes (jacinthe d'eau) dans les villages riverains au fleuve Nkam	Assainissement et restauration de la biodiversité du fleuve	- Risque de noyade ; - Risque de la perte de la biodiversité halieutique ;	- Port des gilets de sauvetage ; - Curage des bordures du fleuve en saison sèche ; - Construction des étangs piscicoles	1 000 000
<b>Eau et Energie</b>	Extension du réseau de Moyenne Tension/Basse tension dans sur les axes Bonepoupap II-Bonepoupa I ; Sollè-Lamba ; Benga-Bebondo et Bonepoupa II-Bonepoupa III	- Electrification des villages concernés - Bonne conservation des produits périssables - Meilleures conditions d'études pour les élèves	- Risque d'électrocution des personnels et de riverains	- Port des équipements de protection individuelle - Sensibilisation sur les risques liés à l'utilisation des courants électriques	11 300 000
<b>Travaux publics</b>	Réhabilitation de 5 tronçons routiers Ntabako Campement préfet (12 km) ; Banya II-Bakem-Bidjioki (31 km) ; Ndogndack- Ndogbanguengue (7 km) ; Mamba Bonepoupa II (25km) et Ndogbéle Bodiman (28 km)	- Création d'emplois aux riverains ; - Libre circulation des personnes et des biens ; - Développement du petit commerce - Augmentation des échanges commerciaux	- Perturbation provisoire de la circulation routière ; - Risque d'augmentation de la fréquence des accidents - Risque de propagation des IST et VIH/SIDA - Risque de braconnage et	- Réduction de la vitesse de circulation des voitures (30 Km/h) ; - Port des équipements de protection individuelle par les ouvriers ; - Sensibilisation des populations sur les IST et	28 500 000



			<p>d'exploitation sauvage du bois</p> <ul style="list-style-type: none"> <li>- Risque de pollution de l'air, des eaux et des sols par les poussières, les hydrocarbures et lubrifiants ;</li> <li>- Risque de perturbation des écosystèmes terrestres et aquatiques ;</li> <li>- Risque d'inondation des champs environnants</li> </ul>	<p>VIH SIDA</p> <ul style="list-style-type: none"> <li>- Sensibilisation sur le rôle écologique des animaux</li> <li>- Reboisement le long des routes municipales ;</li> <li>- Indemnisation des populations ;</li> <li>- Affiliation des travailleurs à la CNPS ;</li> <li>- Récupération et évacuation des matériaux perdus hors du chantier conformément à la réglementation en vigueur ;</li> <li>- Utilisation des engins neufs ;</li> <li>- Respect des panneaux de signalisation installés le long de la route</li> </ul>	
<b>Développement urbain et habitat</b>	Construction d'une fourrière municipale		- Risque de perte de la biodiversité faunique et floristique	- Reboisement autour du bâtiment;	750 000
<b>s</b>	Construction et équipement d'une menuiserie municipale à Yabassi centre	- Création d'emplois ; - Amélioration du cadre de vie des populations	- Augmentation des bruits des engins - Risque de propagation des IST et VIH/SIDA	- Port des équipements de protection individuelle - Sensibilisation des populations sur les IST et VIH SIDA	2 300 000
<b>Développement urbain et habitat</b>	Construction de 30 logements sociaux à Ndogbé, au Centre administratif et à Bonadissakè		- Risque de braconnage et d'exploitation sauvage du	- Sensibilisation sur le rôle écologique des animaux	2 250 000

<b>Poste et télécommunication</b>	Construction et équipement d'un télécentre communautaire à Ndogbé		bois	- Reboisement le long des routes municipales	7 000 000
<b>Communication</b>	Construction et équipement d'une radio communautaire		- Risque de pollution de l'air, des eaux et des sols par les poussières, les hydrocarbures et lubrifiants	- Utilisation des foyers améliorés ;	2 500 000
<b>Agriculture</b>	Construction et équipement des postes agricoles de Ndogpo'o, de Mamba, de Tondè village et de Dibeng		- Accentuation de l'utilisation du bois de chauffage	- Respect du Plan de Gestion Environnemental et Social par les entreprises	3 600 000
<b>Agriculture</b>	Construction et équipement d'un magasin de stockage de produits phytosanitaires à Yabassi urbain				1 500 000
<b>Agriculture</b>	Construction des fours de séchage pour cacao à Sollè, à Mamba, à Lamba, à Nkokom et à Ntabako				1 125 000
<b>Agriculture</b>	Construction et équipement du Centre de formation rurale (CFR) de Nkongmalang				1 250 000
<b>Elevage, Pêche et industries animales</b>	Construction d'un hangar de pêcheurs à Massoumbou				600 000
<b>Santé publique</b>	Construction et équipement d'un centre de sante à Banya II				1 500 000
<b>Agriculture</b>	Construction et équipement d'un point d'approvisionnement en intrants d'élevage à Yabassi				1 000 000
<b>Elevage,</b>	Construction des centres				1 075 000

<b>Pêche et industries animales</b>	Zootechniques à Bonepoupa II et à Sollè				
<b>Elevage, Pêche et industries animales</b>	Construction d'une aire d'abattage dans la ville de Yabassi (Phase I)		<ul style="list-style-type: none"> <li>- Risque de pollution des eaux par la matière fécale et les déchets issus d'abattage</li> <li>- Risque d'augmentation des mauvaises odeurs</li> </ul>	<ul style="list-style-type: none"> <li>- Mise en place d'un système de récupération et de traitement des eaux usées</li> <li>- Déversement des restes organiques dans un endroit recommandé par les cahiers de charge</li> </ul>	650 000
<b>Education de base</b>	Construction et équipement de 02 salles de classes à L'EP de Tondè Carrefour, 04 salles de classes à L'EP de Sollè, 02 salles de classes à L'EP de Ndokati, 02 salles de classes à L'EM de Bonepoupa II, à L'EM de Mangoulè II, 03 salles de classes à L'EP de Caiman, 02 salles de classes à L'EP de Ndogbanguengue	Assainissement du cadre d'études des élèves et enseignants	<ul style="list-style-type: none"> <li>- Destruction de la végétation ;</li> <li>- Augmentation du volume de déchets générés par les enfants</li> </ul>	<ul style="list-style-type: none"> <li>- Reboisement autour des salles de classe et des écoles ;</li> <li>- Octroi des bacs à ordures ;</li> <li>- Construction des latrines modernes avec puisard</li> </ul>	7 225 000
<b>Enseignements secondaires</b>	Construction et équipement de 02 salles de classe au CES de Diwom, 02 au CES de Sollè, 02 au CES de Tondè, 9 salles de classe à L'ENIEG, 02 salles de classe au Lycée technique de Yabassi				13 000 000
<b>Culture et arts</b>	Construction d'un foyer culturel à Tondè Village, à Sollè, à Ndogbé	- Création des emplois	- Risque de perte de la biodiversité faunique et floristique ;	- Reboisement autour des foyers culturels :	2 400 000
<b>Promotion de</b>	Construction de la DAPROFF à	Amélioration du cadre de		- Utilisation des foyers	3 750 000

<b>la Femme de de la Famille</b>	Yabassi (Phase I)	vie des populations	- Accentuation de l'utilisation du bois de chauffage ; - Difficultés d'accès aux infrastructures	améliorés - Facilitation de la main d'œuvre locale selon la technique HIMO - Mise en place des rampes d'accès aux bâtiments construits	
<b>Affaires sociales</b>	Construction du Centre Social de Yabassi centre				3 000 000
<b>Affaires sociales</b>	Construction d'une maison des âges à Yabassi (Phase I)				4 000 000
<b>Enseignements secondaires</b>	Construction d'un amphi 500 à l'ENIEG de Ndogbé (phase I)				5 000 000
<b>Développement urbain et habitat</b>	Construction d'une gare routière à Ndogbé	- Facilitation de la circulation des personnes et des biens	- Risque de perte de la biodiversité faunique et floristique - Augmentation du volume des déchets	- Reboisement autour de la gare routière ; - Octroi des bacs à ordures ; - Construction des latrines modernes avec puisards	1 500 000
<b>Sports et éducation Physique</b>	Construction d'un centre multisports à Yabassi urbain	- Création d'emplois	- Risque de perte de la biodiversité faunique et floristique	- Reboisement autour des bâtiments construits	5 000 000
<b>Commerce</b>	Construction et équipement (latrine bac à ordure) d'un hangar de marché à Ndogbé, à Tondè Carrefour, à Bonabéké	- Amélioration du cadre de vie des populations			2 250 000
<b>Education de base</b>	Construction de 10 blocs de 2 latrines à EP Bwamba, EP Massoumbou, EP Nkongmalang, EP Ndogdack, EP Tondè village, EP Banya I, EM Banya I, EP de Diwom, Mangoulè I, EM Bonepoupa II	- Facilitation de l'accès des populations aux latrines ou toilettes ; - Facilitation de l'accès à l'eau potable	- Risque de conflits liés au choix du site et à l'utilisation de l'ouvrage - Risque de pollution des points d'eau par les produits phytosanitaires ou	- Indemnisation des personnes touchées - Mise en place des comités	1 125 000
<b>Santé</b>	Aménagement d'un bloc de 4				2 500 000

<b>Publique</b>	latrines au CSI de Tondè village		les latrines	de gestion des ouvrages	
<b>Education de base</b>	Construction de 6 toilettes publiques à Banya I, Ndogbéle et au centre administratif		- Risque de perte de la biodiversité faunique et floristique	- Mise en place des points d'eau à au moins 300 m des champs utilisant des engrais chimiques	1 750 000
<b>Eau et Energie</b>	Construction de 12 points d'eau à EP de Bonandjoa, EP Bonepoupa II, EMA du Centre administratif, EP de Diwom, EP de Lamba, EP de Mamba, Mangoulè I, EP Ndjenga, EM de Ndogbéle, EP Nyamtam, EP Sollè, EP Tondè Carrefour		- Risque de conflits liés au choix du site et à l'utilisation de l'ouvrage	- Maintenir les latrines à au moins 50 m du point d'eau ; - Reboisement autour de l'ouvrage	4 800 000
<b>Eau et Energie</b>	Construction d'un forage (à Ndogmissambi, à Ndokoko, à Bonabèkè, à Bonepoupa I, à Nyamtan, à Bakem à Ndokati, à Ndogbao, à Mamba, à Moukounda) de 02 forages à Bonepoupa II				6 000 000
<b>Eau et Energie</b>	Construction d'une adduction d'eau à Energie solaire à Dibeng et de 02 à Bodiman				3 750 000
<b>Enseignements secondaires</b>	Construction d'un forage au Lycée de Bonepoupa II, au CES de Tondè Carrefour, au CES de Diwom, au CES de Sollè				1 200 000
<b>Transports</b>	Construction de 03 quais (01 à Wouri Bossua, 01 à Wouri Bwelle et 01 à Bodiman)	- Facilitation des personnes et des biens - Augmentation des emplois	- Risque de pollution du Nkam par les hydrocarbures, les huiles de vidanges et les autres déchets générés par des	- Dépôt des déchets à plus de 100 m du fleuve Nkam et des autres cours d'eau - Mettre sur place des systèmes de drainage des	5 000 000
<b>Elevage, pêche et</b>	Construction d'un Centre de Contrôle d'Alluvionnage (CACP) à Bodiman	- Capitalisation des			800 000

<b>industries animales</b>		économies de la pêche	travaux	eaux	
<b>Elevage, pêche et industries animales</b>	Construction et équipement d'un centre de conservation des produits de la pêche à Bodiman		<ul style="list-style-type: none"> <li>- Risque d'inondation et de stagnation des eaux autour de l'ouvrage</li> <li>- Risque d'inondation des champs environnants</li> <li>- Risque de la perte de la biodiversité halieutique et floristique ;</li> <li>Risque de destruction de la mangrove ;</li> </ul>	<ul style="list-style-type: none"> <li>- Faire les travaux de préférence en saison sèche</li> <li>- Indemnisation des victimes</li> <li>- Utilisation des engins en saison sèche ;</li> <li>- Construction des étangs piscicole ;</li> <li>- Domestication des arbres fruitiers et forestiers dans la mangrove ;</li> <li>Création des étangs piscicoles</li> </ul>	1 000 000
		<b>Total</b>			<b>144 450 000</b>

### 6.2.2. Mesures d'optimisation ou d'atténuation envisageables

En fonction de la taille ou du type du microprojet, les mesures d'optimisation vont porter sur l'obligation préalable de réalisation d'une évaluation environnementale ou d'une étude d'impact environnementale par le promoteur du projet.

### 6.2.3. Plan sommaire de gestion de l'environnement

Il comprend l'ensemble des mesures environnementales à mettre en œuvre pour une prise en compte plus ou moins intégrale des aspects environnementaux lors de la mise en œuvre du plan. Ce plan est accompagné par un mécanisme de suivi des mesures environnementales du Plan Sommaire Gestion de l'Environnemental.

**Tableau 17 : Plan sommaire de gestion de l'environnement**

Mesures environnementales	Tâches	Acteurs de mise en oeuvre	Périodes	Acteurs de suivi	Coûts
Responsabilisation de l'agent communal de développement (ACD) ou d'un autre membre du Comité de Suivi	- Suivre la mise en oeuvre des recommandations	Maire (commission communale de passation des marchés)	2012	Conseil municipal ; PNDP	-
Formation de l'ACD aux questions environnementales et au cadre de gestion environnementale et sociale du PNDP	Préparer les TDR	PNDP	2012-2013	Délégation MINEP ; Délégation MINAS ; PNDP ; Mairie	1 000 000
Utilisation systématique du formulaire d'examen socio environnemental lors du montage des microprojets	Remplir le formulaire (bénéficiaires du projet)	Consultant chargé de monter le microprojet	2012-2014	Délégation MINEP ; Délégation MINAS ; PNDP ; Conseil municipal ; ACD	5 000 000
Formation du COMES aux politiques de sauvegarde et de prise en compte des aspects sociaux environnementaux	- Elaborer les TDR ; - Former les membres du COMES	PNDP ; Mairie	2012-2013	Délégation MINEP ; Délégation MINAS	1 500 000
Réalisation des études d'impacts environnementaux sommaires ou détaillés en fonction de la taille des microprojets	- Préparer les TDR ; - Faire approuver les TDR ; - Recruter le Consultant ; - Réaliser l'étude	PNDP ; Mairie (conseil municipal)	2012-2014	Délégation MINEP ; Délégation MINAS ; PNDP ; ACD ; Conseil municipal	Minimum 7 millions F CFA pour une étude simplifiée, et environ 8 à 10 millions F CFA pour une étude détaillée

	proprement dite				
Provision pour les compensations des personnes déplacées	<ul style="list-style-type: none"> <li>- Identifier les personnes et les biens à déplacer ou détruire ;</li> <li>- Evaluer les coûts y afférents</li> </ul>	Mairie / Conseil municipal		Maire ; MINDAF ; Agent de développement	A évaluer
<b>Mesures environnementales</b>					
<b>Mesures environnementales</b>	<b>Tâches</b>	<b>Acteurs de mise en oeuvre</b>	<b>Périodes</b>	<b>Acteurs de suivi</b>	<b>Coûts</b>
Suivi du plan de gestion environnementale et sociale, et des entrepreneurs, ainsi que des mesures environnementales des projets retenus	<ul style="list-style-type: none"> <li>- Extraction des mesures environnementales des projets ;</li> <li>- Elaboration d'un plan de suivi des mesures</li> </ul>	Agent de développement / comité de suivi du PCD	Pendant les travaux ; 2012-2014	Délégation MINEP ; Délégation MINAS ; PNDP ; Agent de développement ; Conseil municipal	A évaluer
Respect des clauses environnementales du DAO et des mesures environnementales des projets	<ul style="list-style-type: none"> <li>- Inclure les clauses dans le DAO ;</li> <li>- Mise en œuvre des clauses</li> </ul>	Mairie ; PNDP ; entrepreneurs	2012-2014	Délégation MINEP ; Agent de développement ; Conseil municipal	(intégrer dans le coût du projet)



### 6.3. Plan d'investissement annuel (PIA)

Le Plan d'Investissement Annuel (2012) regroupe l'ensemble des projets à réaliser dans l'espace communal au cours de l'année 2012. Elle nécessite pour son élaboration la connaissance des ressources mobilisables à échéance. Les ressources mobilisables en fonction chaque contributeur pour l'année 2012 sont présentées dans le tableau 18 :

#### 6.3.1. Ressources mobilisables et échéances

**Tableau 18 : Ressources mobilisables**

Source	Montants (FCFA)	Echéances	Observations
<b>Budget communal 2012</b>	72 840 000	Décembre 2012	Investissement et apports Commune dans les microprojets PNDP
<b>PNDP</b>	96 590 000	Disponible	Financement de microprojets communaux
<b>BIP</b>	637 850 000	Disponible	
<b>MINDUH</b>	509 000 000	Disponible	Conditions préalables : Mobilisation de la contre partie et réalisation de microprojets
<b>FEICOM</b>	75 000 000	-	
<b>Total</b>	<b>1 391 280 000</b>		

Sources : Diagnostic participatif réalisé de la Commune de Yabassi et Journal de projet 2012

A partir de montant du PIA 2012, les projections pour les années 2013, 2014 et 2015 ont été réalisées et sont résumées dans le tableau 19 :

**Tableau 19 : Projections 2012, 2013 et 2014 du budget communal**

Source	2012	2013	2014	2015
<b>Budget communal 2012</b>	72 840 000	172 464 625	237 893 564	245 030 371
<b>PNDP</b>	96 590 000	-	-	-
<b>BIP</b>	637 850 000	851 864 350	997 930 281	1 027 868 189
<b>MINDUH</b>	509 000 000	234 000 000	-	-
<b>FEICOM</b>	75 000 000	174 689 425	240 185 108	247 390 661
<b>Total</b>	<b>1 391 280 000</b>	<b>1 433 018 000</b>	<b>1 476 008 952</b>	<b>1 520 289 221</b>

### 6.3.2. Programmation annuelle des projets prioritaires

Tableau 20 : Plan d'Investissement Annuel 2012 de la Commune de Yabassi

Secteur	Intitulé du projet	Lieu d'implantation	Indic de résultat	Période						Porteur du projet	Coût FCFA	Source de financement				
				J	A	S	O	N	D			Budget Communal	PNDP	BIP	MINDUH	FEICOM
COMMERCE	Construction du Marché Beach (hangar avec 20 étales; un bâtiment de 6 Boutiques; un bloc de 4 toilettes; extension réseau eau/énergie; VRD	Marche de Beach	Marché Beach construit							COMMUNE de Yabassi	45 400 000	6 810 000	38 590 000			
	Construction d'un hangar de marché avec étales ; un forage et un bloc de 2 toilettes à Sollè	Marche de Sollè	Marché construit							COMMUNE	24 500 000	3 675 000	20 825 000			
	Construction d'un hangar avec étales, un forage et un bloc 2 toilettes à Bonanjoa	Marché de Bonanjoa	Marché construit							COMMUNE	24 500 000	3 675 000	20 825 000			
	Construction d'un poste de contrôle à PK 27	PK 27	Point de collecte construit							COMMUNE	4 000 000	400 000	3 600 000			
MINEPIA	Aménagement d'un étang piscicole à	Bonabèkè	01 étang piscicole est							COMMUNE	15 000 000	2 250 000	12 750 000			

	Bonabèkè		aménagé										
<b>Education de base</b>	Réhabilitation de l'EP de Banya I	Ndogmissa mbé/Banya I	EP réhabilité					COMMUNE / MINEDUB	1 000 000				1 000 000
	Equipement de 60 tables Bancs à l'EP de Ndogbanguengué	Ndogbang uengué	EP équipée en tables bancs					COMMUNE / MINEDUB	1 800 000				1 800 000
	Fabrication de 60 tables bancs à l'EP Yabassi Plateau	Yabassi centre administratif	Tables bancs fabriqués					COMMUNE / MINEDUB	1 800 000				1 800 000
	Construction de 2 salles de classe à l'EP	Ndogbang uengue	2 salles de classe construites					COMMUNE / MINEDUB	16 000 000				1 600 000
	Equipement en bureau de maître (2) de Ndogbanguengué	Ndogbang uengue	02 bureaux de maître équipés					COMMUNE / MINEDUB	250 000				250 000
<b>Enseignements secondaires</b>	Construction de salles de classe au CETIC de Massoumbou	Massoumbou	Salles de classe construites au CETIC					COMMUNE/ MINESEC	18 000 000				18 000 000
	Equipement du CETIC de Massoumbou en tables bancs	Massoumbou	CETIC équipé en tables bancs					COMMUNE/ MINESEC	1 800 000				18 000 000
<b>Agriculture</b>	Equipement du poste	Yabassi	Poste agricole					COMMUNE / MINADER	1 000 000				1 000 000

	agricole de Sollè		équipé									
	Equipement de la maison communautaire de Bonepoupa II	Bonepoupa	Maison communautaire équipée					COMMUNE/ MINADER	3 000 000			3 000 000
<b>Eau et Energie</b>	Acquisition d'un ordinateur complet et d'un Onduleur VA à la DDEE du NKAM	Yabassi	Un ordinateur complet et un Onduleur VA à la DD du Nkam					COMMUNE / MINEE	2 000 000			2 000 000
	Electrification rurale à Wouri bwelle	Canton Wouri Bwele	Le canton est électrifié					COMMUNE / MINEE	25 000 000			2 500 000
	Electrification rurale à Mangoulè	Mangoulè						COMMUNE / MINEE	18 000 000			18 000 000
	Construction d'un forage Equipé à Malendé	Malende Banya I	Forage équipé construit					COMMUNE / MINEE	8 000 000			8 000 000
	Construction d'un forage équipé à Ndogbéle	Ndogbéle	Forage équipé construit					COMMUNE / MINEE	8 000 000			8 000 000
	Construction d'un forage équipé à Ndogbéle	Ndogbéle	Forage équipé construit					COMMUNE / MINEE	8 000 000			8 000 000
	Construction d'un forage équipé à Ndojamen	Ndojamen	Forage équipé construit					COMMUNE / MINEE	8 000 000			8 000 000

<b>Forêt et Faune</b>	Construction d'un forage équipé de pompe à motricité humaine à Bonabéké	Yabassi	Forage équipé de pompe à motricité humaine							MINEPAT	4 500 000					4 500 000		
<b>MINSANTE</b>	Construction d'un forage + pompe au CSI de Banya I	Banya I								COMMUNE / MINSANTE	8 500 000					8 500 000		
<b>Travaux Publics</b>	Ouverture de la route Mangamba-Bonjo	Yabassi	Route Mangamba-Bonjo fonctionnel							MINTP	500 000 000					500 000 000		
	Réhabilitation /gestion de barrières de pluies	DDTP/ Nkam	Barrières de pluies réhabilitées							COMMUNE /MINTP	6 000 000							
<b>Commune</b>	Aménagement des pistes de collecte		Pistes de collectes aménagées							COMMUNE/ MINADER	9 530 000	9 530 000						
	Equipement de l'hôtel de ville à Yabassi	Yabassi	Hôtel de ville équipé							COMMUNE	25 000 000	25 000 000						
	Acquisition d'un pick Up à la Commune	Yabassi	Pick up acquis							COMMUNE	10 000 000	10 000 000						
<b>Développement Urbain et habitat</b>	Elaboration d'un document de planification	Yabassi urbain	Document de planification elabore							COMMUNE/ MINDUH	60 000 000					60 000 000		
	Revêtement bicouche y compris assainissement (Rue	Yabassi urbain	Rue revêtue en bicouche et							COMMUNE/ MINDUH	90 000 000					90 000 000		

	manguier- Pont Batika) : 900 ml		assainie											
	Revêtement bicouche y compris assainissement (Pont Batika-Mission Catholique-Palmeraie : 800 ml)	Yabassi urbain	Tronçon revêtu en bicouche et assaini						COMMUNE/ MINDUH	77 000 000				77 000 000
	Revêtement bicouche y compris assainissement (SNEC-Cadastre-Hôpital-Palais de Justice : 400 ml)	Yabassi urbain	Tronçon revêtu en bicouche et assaini						COMMUNE/ MINDUH	57 000 000				57 000 000
	Revêtement bicouche y compris assainissement (Préfecture-Hôpital de district-CETIC-Résidence adjoint d'arrondissement : 900 ml)	Yabassi urbain	Tronçon revêtu en bicouche et assaini						COMMUNE/ MINDUH	90 000 000				90 000 000
	Revêtement bicouche y compris assainissement (Résidence Préfet-Ancien Marché-Ancien stade- Rue de l'hôtel le Ghetto : 100 ml)	Yabassi urbain	Tronçon revêtu en bicouche et assaini						COMMUNE/ MINDUH	105 000 000				105 000 000

Aménagement de deux carrefours à yabassi urbain	Yabassi Urbain	Deux carrefours aménagés								COMMUNE/ MINDUH	30 000 000					30 000 000	
Délimitation du périmètre urbain à Yabassi urbain	Yabassi urbain	Périmètre urbain délimité								COMMUNE	15 000 000						15 000 000
Aménagement de 02 espace verts à yabassi urbain	Yabassi urbain	02 espaces verts aménagés								COMMUNE	15 000 000						15 000 000
Aménagement de points de collecte des ordures ménagères à Yabassi urbain	Yabassi urbain	Points de collecte des ordures ménagères aménagés								COMMUNE	3 500 000						3 500 000
Construction de 10 toilettes publiques à Yabassi urbain	Yabassi urbain	10 toilettes publiques construites								COMMUNE	30 000 000						30 000 000
Eradication des décharges sauvages à Yabassi urbain	Yabassi urbain	décharges sauvages éradiquées								COMMUNE	7 500 000						7 500 000
Plantation d'arbres le long de l'axe de Yabassi centre	Yabassi urbain	Le long de l'axe recouvert d'arbres								COMMUNE	4 000 000						4 000 000
Aménagement des espaces verts et cimetières de Yabassi	Yabassi									COMMUNE	11 500 000	11 500 000					
<b>Total</b>											<b>1 391 280 000</b>	<b>72 840 000</b>	<b>96 590 000</b>	<b>613 950 000</b>	<b>509 000 000</b>	<b>75 000 000</b>	

### 6.3.3. Plan opérationnel en faveur des populations vulnérables

Tableau 21 : Plan opérationnel en faveur des personnes vulnérables

Activités	Lieu d'implantation	Indic de résultat	Période de réalisation								Porteur du projet	Coût (FCFA)	Source de financement					
			J	J	A	S	O	N	D	Budget communal			PNDP	BIP	MINDUH	Partenaires		
Recensement des personnes vulnérables dans la Commune	Yabassi	Fichier des personnes vulnérables disponibles (handicapées, personnes âgées, orphelins, et enfants vulnérables)									DDAS-Nkam, Commune de Yabassi, Partenaires publics et privés;	5 000 000	x		x			x
Appui à l'établissement des actes de naissance (jugement supplétif) en faveur de 100 enfants vulnérables en âges scolaire	Commune de Yabassi	100 actes de naissance établis dans la Commune et liste de bénéficiaires disponibles									DDAS-Nkam, Tribunal de Yabassi, Commune de Yabassi, Minsanté, Partenaires	1 000 000	x		x			x
Aides secours de l'Etat en faveur de 50 personnes indigentes et nécessiteuses	Commune de Yabassi	Liste des personnes bénéficiaires disponibles à travers la décision portant attributions des aides									DDAS-Nkam, Centre Social, Commune de Yabassi, Partenaires publics et privés;	3 000 000	x		x			x



Construction de 5 rampes d'accès aux handicapés dans certains édifices publics	Yabassi centre administratif	Listes des services publics dotés des rampes d'accès							DDAS-Nkam, DDTP, Commune de Yabassi, Partenaires publics et privés;	15 000 000	x		x		x
Campagne de sensibilisation des populations au respect et à la promotion des droits des personnes handicapés, des enfants et personnes âgées	Territoire communal	Nombre de causeries éducatives et liste des participants disponibles par villages / Nombre de dépliants distribués							DDAS-Nkam, Centre Social, Commune de Yabassi, Partenaires publics et privés;	1 000 000	x		x		x
Acquisition de deux motos pour le Centre Social	Centre social	02 motos au Centre social							DDAS-Nkam Commune	3 000 000	x		x		x
Education à la gestion des inondations le long de la vallée du Nkam et élaboration du plan d'organisation des secours (plan ORSEC) dans la Commune	Vallée du Nkam	Nombre d'intervenants et de populations concernés formés, Liste des participants, Documents du plan ORSEC disponible							MINATD, MINAS, MINSANTE, MINTRANSPORT, MINPROFF, MINEE, MINEDUB, MINEP etc	5 000 000	x		x		x
<b>Total</b>										<b>33 000 000</b>					

## 6.4. Plan de Passation des marchés du PIA

Tableau 22 : Plan de passation des marchés du PIA

Désignation	Elaboration de la convention		Elaboration de la requête		Respon sable	Partenaire s	Méthod e de sélection	Montant	Sources financeme nt du projet	Préparation (Termes de Référence/D AO / DP)	Consultation, Avis d'Appel d'Offres		Evaluation technique et financière	Non objection de la CNC	Négociati on	Attributio n et signature du contrat	Exécuti on	Récep tion
	Date prévue	Date réalisé	Date prévue	Date réalisée							Date	Date prévue						
Construction du Marché Beach (hangar avec 20 étales; un bâtiment de 6 Boutiques; un bloc de 4 toilettes; extension réseau eau/énergie VRD	12.06.2012		18.06.2012		Marie de Yabassi	PNDP	AONO	45 400 000	PNDP/ COMMUNE	30.06.2012	06.07.2012		27.07.2012	03.08.2012	06.07.2012	07.08.2012	07.08.2012	
Construction d'un hangar de marché avec étales ; un forage et un bloc toilette à Sollè	12.06.2012		18.06.2012		Marie de Yabassi	PNDP	AONO	24 500 000	PNDP/ COMMUNE	30.06.2012	06.07.2012		27.07.2012	03.08.2012	06.07.2012	07.08.2012	07.08.2012	
Construction d'un hangar avec étales, un forage et un bloc toilette à Bonanjoa	12.06.2012		18.06.2012		Marie de Yabassi	PNDP	AONO	24 500 000	PNDP/ COMMUNE	30.06.2012	06.07.2012		27.07.2012	03.08.2012	06.07.2012	07.08.2012	07.08.2012	
Construction d'un poste de contrôle à PK 27	12.06.2012		18.06.2012		Marie de Yabassi	PNDP	AONO	4 000 000	PNDP/ COMMUNE	30.06.2012	06.07.2012		27.07.2012	03.08.2012	06.07.2012	07.08.2012	07.08.2012	
Aménagement d'un étang piscicole à Bonabèkè	12.06.2012		18.06.2012		Marie de Yabassi	PNDP	AONO	15 000 000	PNDP/ COMMUNE	30.06.2012	06.07.2012		27.07.2012	03.08.2012	06.07.2012	07.08.2012	07.08.2012	
Réhabilitation des l'EP de Banya I					Marie de Yabassi	MINEDUB	AONO	1 000 000	BIP									
Equipement de 60					Marie de Yabassi	MINEDUB	AONO	1 800 000	BIP									

tables Bancs à l'EP de Ndogbanguengué																		
Fabrication de 60 tables bancs à l'EP Yabassi Plateau					Marie de Yabassi	MINEDUB	AONO	1 800 000	BIP									
Construction de 2 salles de classe à l'EP Ndogbanguengué					Marie de Yabassi	MINEDUB	AONO	16 000 000	BIP									
Equipement en bureau de maître (2) de Ndogbanguengué					Marie de Yabassi	MINEDUB	AONO	250 000	BIP									
Construction de salles de classe au CETIC de Massoubou					Marie de Yabassi	MINESEC	AONO	18 000 000	BIP									
Equipement du CETIC de Massoubou en tables bancs					Marie de Yabassi	MINESEC	AONO	1 800 000	BIP									
Equipement du poste agricole de Solè					Marie de Yabassi	MINADER	AONO	1 000 000	BIP									
Equipement de la maison communautaire de Bonepoupa II					Marie de Yabassi	MINADER	AONO	3 000 000	BIP									
Equipement) à la DDEE du NKAM					Marie de Yabassi	MINEE	AONO	2 000 000	BIP									
Electrification rurale à wouri bwelle					Marie de Yabassi	MINEE	AONO	25 000 000	BIP									
Electrification rurale à Mangoulè					Marie de Yabassi	MINEE	AONO	18 000 000	BIP									
Construction d'un forage Equipé à Malendé					Marie de Yabassi	MINEE	AONO	8 000 000	BIP									
Construction d'un forage équipé à Ndogbébé					Marie de Yabassi	MINEE	AONO	8 000 000	BIP									
Construction d'un forage équipé à					Marie de Yabassi	MINEE	AONO	8 000 000	BIP									

Ndogbélé																		
Construction d'un forage équipé à Ndogjamén					Marie de Yabassi	MINEE	AONO	8 000 000	BIP									
Forage équipé de pompe à MH Bonabiké					Marie de Yabassi	MINFOF	AONO	4 500 000	BIP									
Construction d'un forage + pompe au CSI de Banya II					Marie de Yabassi	MINSANTE	AONO	8 500 000	BIP									
Ouverture de la route Mangamba-Bonjo à					Marie de Yabassi	MINTP	AONO	500 000 000	BIP									
Réhabilitation/gestion de barrières de pluies					Marie de Yabassi	MINTP	AONO	6 000 000	BIP									
Aménagement des pistes de collecte					Marie de Yabassi	MINTP	AONO	9 530 000	COMMUNE									
Equipement de l'hôtel de ville de Yabassi					Marie de Yabassi	COMMUNE	AONO	25 000 000	COMMUNE									
Acquisition d'un pick Up à la Commune					Marie de Yabassi	COMMUNE	AONO	10 000 000	COMMUNE									
Elaboration d'un document de planification					Marie de Yabassi	MINDUH	AONO	60 000 000	MINDUH									
Revêtement bicouche y compris assainissement (Rue manguier- Pont Batika) : 900 ml					Marie de Yabassi	MINDUH	AONO	90 000 000	MINDUH									
Revêtement bicouche y compris assainissement (Pont Batika-Mission - 800 ml)					Marie de Yabassi	MINDUH	AONO	77 000 000	MINDUH									
Revêtement bicouche y compris assainissement					Marie de Yabassi	MINDUH	AONO	57 000 000	MINDUH									

(SNEC-Cadastre-Hôpital : 400 ml)																		
Revêtement bicouche et assainissement (Préfecture-Hôpital de district-CETIC: 900 ml)					Marie de Yabassi	MINDUH	AONO	90 000 000	MINDUH									
Revêtement bicouche et assainissement (Résidence Préfet-Ancien Marché: 1000 ml)					Marie de Yabassi	MINDUH	AONO	105 000 000	MINDUH									
Aménagement de deux carrefours à yabassi urbain					Marie de Yabassi	MINDUH	AONO	30 000 000	MINDUH									
Délimitation du périmètre urbain à Yabassi urbain					Marie de Yabassi	MINDUH	AONO	15 000 000	MINDUH									
Aménagement de 02 espace verts à yabassi urbain					Marie de Yabassi	MINDUH	AONO	15 000 000	COMMUNE									
Aménagement de points de collecte des ordures ménagères à Yabassi urbain					Marie de Yabassi	MINDUH	AONO	3 500 000	COMMUNE									
Construction de 10 toilettes publiques à Yabassi urbain					Marie de Yabassi	MINDUH	AONO	30 000 000	COMMUNE									
Eradication des décharges sauvages à Yabassi urbain					Marie de Yabassi	MINDUH	AONO	7 500 000	COMMUNE									
Plantation d'arbres le long de l'axe de Yabassi centre					Marie de Yabassi	MINDUH	AONO	4 000 000	COMMUNE									
Aménagement des espaces verts et					Marie de Yabassi	MINDUH	AONO	11 500 000	COMMUNE									

cimetières de yabassi centre																		
---------------------------------	--	--	--	--	--	--	--	--	--	--	--	--	--	--	--	--	--	--

**Source :** Diagnostic participatif réalisé de la Commune de Yabassi et Journal de projet 2012

## CHAPITRE VII : MECANISME DE SUIVI- EVALUATION

Le mécanisme de suivi-évaluation se résume en fait dans les différentes mesures relatives à la mise en place d'un organe de suivi dont la composition et les rôles seront précisés. Il consiste aussi dans l'élaboration du principe directeur de mise en œuvre du plan de développement.

## **7.1. Composition et attributions du comité de Suivi-Evaluation du PCD**

### **7.1.1. Composition du Comité de Suivi-Evaluation du PCD**

Au terme de l'atelier de planification communale, le Comité de pilotage de l'élaboration du PCD a mué en Comité Communal de Suivi-Evaluation (CCSE). Les chefs de villages et les comités de concertation sont les organes de suivi-évaluation au niveau des villages. Son bureau directeur est constitué de la composition suivante :

**Président** : 01 Conseiller municipal

**Secrétaire** : TAKENKOU FOKAM Magloire (Agent Communal de Développement)

**Conseillers** : Chefs de villages

**Membres** :

- 01 Conseiller municipal ;
- 01 Membre de la société civile
- 01 Membre de la société civile
- 01 Conseiller municipal.

### **7.1.2. Attributions du Comité Communal de Suivi-Evaluation du PCD**

Le comité a pour principales fonctions :

- De veiller à la qualité du plan communal de développement (PCD);
- De coordonner le processus de mise en œuvre du PCD ;
- De veiller à la transparence du processus de mise en œuvre du PCD ;
- D'évaluer le niveau de réalisation des actions prévues ;
- D'apprécier le niveau d'atteinte des résultats, les changements produits au niveau des personnes, des structures et de la Commune ;
- De proposer à temps, de bonnes mesures pour corriger ou ajuster les actions, les stratégies, les projets en vue d'assurer leur adéquation à l'exécutif communal.
- De suivre le déroulement des travaux ;
- De rendre compte au maire et/ou au conseil municipal ;
- De veiller à la diffusion des informations sur le processus ;
- D'organiser les séances d'auto-évaluation et dévaluation du PCD.

## **7.2. Indicateurs de suivi et d'évaluation (par rapport au PIA)**

En fonction de l'action menée, les indicateurs de suivi et d'évaluation sont résumés dans le tableau 23 suivant :



**Tableau 23 : Indicateurs de suivi et d'évaluation (par rapport au PIA)**

Microprojets	Indicateurs de suivi			
	Suivi de l'action	Suivi des résultats	Suivi des réactions	Suivi du contexte
Construction du Marché Beach (hangar avec 20 étales; un bâtiment de 6 Boutiques; un bloc de 4 toilettes; extension réseau eau/énergie; VRD	- La qualité de la ressource utilisée	- Le niveau d'avancement des travaux - Le respect des délais - La qualité de l'ouvrage	- Le taux d'utilisation des usagers - La satisfaction des usagers - Le fonctionnement de l'ouvrage - La maintenance de l'ouvrage - L'administration de l'ouvrage - La participation des usagers (Ex : Nombre de jours entre panne constatée et réparations)	- La répartition des avantages - Le contexte économique
Construction d'un hangar de marché avec étales ; un forage et un bloc de 2 toilettes à Sollè				
Construction d'un hangar avec étales, un forage et un bloc toilette à Bonanjoa				
Construction d'un poste de contrôle à PK 27				
Construction de 2 salles de classe à l'EP de Ndogbanguengué				
Construction d'un forage équipé à Malendé				
Construction d'un forage équipé à Ndogbélé				
Construction d'un forage + pompe au CSI de Banya I				
Construction d'un forage équipé à Ndogjamen				
Construction de 10 toilettes publiques à Yabassi urbain				
Forage équipé de pompe à motricité humaine à Bonabéké				
Aménagement d'un étang piscicole à Bonabèké				
Construction de salles de classe au CETIC de Massoumbou				
Réhabilitation de l'EP de Banya I				
Electrification rurale à Wouri Bwelle				
Electrification rurale à Mangoulè				
Equipement de 60 tables Bancs à l'EP de Ndogbanguengué	- Les ressources utilisées	- La qualité du produit	- Le niveau d'appréciation du produit - Le niveau d'utilisation du produit	- Le taux d'inflation - La fluctuation du marché - Le contexte
Fabrication de 60 tables bancs à l'EP Yabassi Plateau				
Equipement du CETIC de Massoumbou en tables bancs				

<p>Equipement en bureau de maître (2) de Ndogbanguangué</p> <p>Equipement du poste agricole de Sollè</p> <p>Equipement de la maison communautaire de Bonepoupa II</p> <p>Acquisition d'un ordinateur complet et d'un Onduleur VA à la DDEE du NKAM</p> <p>Equipement hôtel de ville à Yabassi</p> <p>Acquisition d'un pick Up à la Commune</p>			<ul style="list-style-type: none"> <li>- Le niveau de satisfaction</li> </ul>	économique
<p>Revêtement bicouche y compris assainissement (Rue manguier-Pont Batika) : 900 ml</p> <p>Revêtement bicouche y compris assainissement (Pont Batika-Mission Catholique-Palmeraie : 800 ml)</p> <p>Revêtement bicouche y compris assainissement (SNEC-Cadastre-Hôpital-Palais de Justice : 400 ml)</p> <p>Revêtement bicouche y compris assainissement (Préfecture-Hôpital de district-CETIC-Résidence adjoint d'arrondissement : 900 ml)</p> <p>Revêtement bicouche y compris assainissement (Résidence Préfet-Ancien Marché- Ancien stade- Rue de l'hôtel le Ghetto : 100 ml)</p> <p>Ouverture de la route Mangamba-Bonjo à</p> <p>Aménagement des pistes de collecte</p>	<ul style="list-style-type: none"> <li>- La qualité de la ressource utilisée</li> </ul>	<ul style="list-style-type: none"> <li>- Le niveau d'avancement des travaux</li> <li>- Le respect des délais</li> <li>- La qualité de l'ouvrage</li> </ul>	<ul style="list-style-type: none"> <li>- Le taux d'utilisation des usagers</li> <li>- La satisfaction des usagers</li> <li>- Le fonctionnement de l'ouvrage</li> <li>- La maintenance de l'ouvrage</li> <li>- L'administration de l'ouvrage</li> <li>- La participation des usagers (Ex : Nombre de comités de routes créés)</li> </ul>	<ul style="list-style-type: none"> <li>- La répartition des avantages</li> <li>- Le contexte économique</li> </ul>
<p>Aménagement de 02 espaces verts à Yabassi urbain</p> <p>Aménagement de points de collecte des ordures ménagères à Yabassi urbain</p> <p>Aménagement de deux carrefours à Yabassi urbain</p> <p>Eradication des décharges sauvages à Yabassi urbain</p>	<ul style="list-style-type: none"> <li>- La qualité de la ressource utilisée</li> </ul>	<ul style="list-style-type: none"> <li>- Le niveau d'avancement des travaux</li> <li>- Le respect des délais</li> <li>- La qualité de l'ouvrage</li> </ul>	<ul style="list-style-type: none"> <li>- Le taux d'utilisation des usagers</li> <li>- La satisfaction des usagers</li> <li>- Le fonctionnement de l'ouvrage</li> <li>- La maintenance</li> </ul>	<ul style="list-style-type: none"> <li>- La répartition des avantages</li> <li>- Le contexte économique</li> </ul>

Aménagement des espaces verts et cimetières de Yabassi			de l'ouvrage - L'administration de l'ouvrage - La participation des usagers	
Plantation d'arbres le long de l'axe de Yabassi centre				
Réhabilitation /gestion de barrières de pluies	- Le nombre d'activités réalisées	- Le respect du calendrier	- Le niveau de satisfaction	- La répartition des avantages
Délimitation du périmètre urbain à Yabassi urbain	- La qualité de la ressource utilisée	- Le niveau d'avancement des travaux - Le respect des délais - La qualité de l'ouvrage	- Le taux d'utilisation des usagers - La satisfaction des usagers - La participation des usagers	
Elaboration d'un document de planification				

### 7.3. Dispositif, outils et fréquence du reporting

A ce niveau, l'exécutif communal doit s'engager à mettre à la disposition de toutes les parties prenantes, les moyens nécessaires pour atteindre les objectifs fixés dans la réalisation des microprojets.

La mise en œuvre de ces objectifs est accompagnée par un dispositif de suivi et d'évaluation s'articulant autour des axes suivants :

- Des comités de suivi et d'évaluation
  - Un comité de suivi-évaluation au niveau communal
  - Un Comité de Concertation au niveau de chaque village
- Un reporting périodique :
  - Un rapport d'étape sur l'avancement des travaux ;
  - Un rapport annuel sur le bilan des réalisations ;
  - Une batterie d'indicateurs de suivi (fréquence mensuelle, trimestrielle ou semestrielle) ;
  - Un plan d'actions annuel
- Un processus au niveau communal d'évaluation du degré d'atteinte des objectifs, de proposition d'amélioration des performances et de nouvelles orientations
- Des actions d'audit, le cas échéant

### 7.4. Mécanisme de préparation du PIA et de révision du PCD

Un programme d'action qui précise les activités et les tâches, leurs résultats ou indicateurs de processus, les responsabilités de mise en œuvre, le calendrier d'exécution ou chronogramme, les ressources pour chaque tâches sera élaboré à la fin de chaque année pour l'année suivante à travers un atelier réunissant plusieurs parties prenantes notamment : l'exécutif

communal, le conseil municipal, les sectoriels, les chefs de villages, les présidents des comités de concertation, les membres de la société civile.

Cet atelier aura pour but de choisir dans le Cadre de Dépenses à Moyens Termes (CDMT), les projets reconnus prioritaires en fonction des ressources disponibles et mobilisables.

Cette étape sera appelée planification opérationnelle. La visibilité pour la mise en œuvre est ainsi précisée pour une échelle temporaire plus courte : un an. La programmation inclura la dimension physique et spatiale (où les activités et les projets se trouvent concrètement).

Il faudra identifier au fur et à mesure les microprojets qui résultent des problèmes prioritaires et en faire des requêtes de financement. L'élaboration des requêtes de financement sera confiée en sous-traitance à des bureaux d'études ou à des prestataires qui ont une longue expérience dans le domaine. Chaque requête contiendra des descriptions spécifiques au projet ainsi que les impacts environnementaux et sociaux qui en découleront, de même que les prescriptions techniques en vue d'atténuer les impacts négatifs.

**CHAPITRE VIII : PLAN DE COMMUNICATION  
SUR LA MISE EN ŒUVRE DU  
PCD**

## 7. PLAN DE COMMUNICATION SUR LA MISE EN ŒUVRE DU PCD

Outre la recherche de l'implication des populations dans la promotion du développement à la base, la décentralisation vise également l'amélioration de la gouvernance locale. Dans le cadre de la mise œuvre du PCD, la manifestation de cette gouvernance locale devra se traduire entre autre par l'établissement d'un système de communication permettant de maintenir entre tous les intervenants au processus, un niveau similaire d'information.

La description de ce plan de communication est faite dans le tableau 24 :

**Tableau 24 : Plan de communication entre les différents intervenants**

Mécanismes	Objectifs de la communication	Publics cibles	Messages et informations	Responsabilité	Périodicité
Réunions d'informations, de sensibilisation	- Informations, compte rendu des activités de la Commune en relation avec la réalisation et la mise en œuvre du PCD	- Populations et organismes d'appui au développement local	- Information sur les résultats, les leçons apprises et le déroulement des activités liées au PCD,	- Maire - Conseil municipal	- Une rencontre tous les mois
	- Information, sensibilisation et partage des informations en s'assurant de la compréhension mutuelle de l'évolution du microprojet	- Bénéficiaires des microprojets, - Autorités administratives - Autorités traditionnelles et communales, - Sectoriels	- Information sur les résultats, les leçons apprises et le déroulement du projet, -	- Consultant	- Une rencontre tous les trimestres
Réunion du comité de gestion du projet	- Partager les informations et s'assurer de la compréhension mutuelle des résultats et de l'évolution du microprojet	- Bénéficiaires du microprojet - Exécutif municipal - Responsables CRC	- Information sur l'évolution du projet	- CCSE - CC	- Une réunion organisée tous les mois
Conseil municipal	- Suivi de l'évolution des microprojets sur le terrain	- Programmes de développement - Consultants - Sectoriel - Exécutif municipal - Responsable du CCSE et des CC	- Une réunion tous les trimestres sur l'évolution des projets sur le terrain	- Le maire	-

## **BIBLIOGRAPHIE**

**Budgets des trois derniers** exercices (2008 ; 2009 et 2010) et comptes administratifs (2009) ;

**MINADER, 2011.** Rapport trimestriel d'activités de la délégation d'arrondissement de l'agriculture et du développement rural de Yabassi. Premier trimestre 2011. 73 p.

**MINEPIA, 2011.** Rapport trimestriel d'activités de la délégation d'arrondissement de l'élevage, des pêches et des industries animales de Yabassi. Premier trimestre 2011. 8 p.

**MINEPIA, 2010.** Rapport trimestriel d'activités de la délégation d'arrondissement de l'élevage, des pêches et des industries animales de Yabassi. 8 p.

**MINFOF, 2011.** Rapport trimestriel d'activités de la délégation départementale du Nkam du MINFOF.

**MINCOM, 2011.** Le milieu physique du Nkam. Ministère de la Communication. Antenne du Littoral

**Rapports et documents communaux** (Liste exhaustive des conseillers municipaux de la Commune de Yabassi ; Etat de l'inventaire patrimonial de la Commune de Yabassi ; PV de la session budgétaire 2009, 2010 et 2011 ; PV de la session ordinaire du conseil municipal du 22 /10 /2010) ;

**Supports de pédagogiques** sur la démarche méthodologique de mise en œuvre du processus d'accompagnement communal

## ANNEXES



## **ANNEXE 1 : Fiches de projets du PIA**

### **FICHE SIGNALITIQUE DU MICROPROJET**

**Désignation du microprojet** : Construction du Marché Beach

**Zone d'intervention** : Yabassi urbain (Beach)

**Domaine d'intervention** : Commerce

**Agent d'exécution** : Commune de Yabassi avec l'entreprise retenue par appel d'offre

**Organisme co-intervenants** : PNDP

**Comité de gestion** : à créer

**Statut juridique** : Social

**Durée de vie du projet** :

**Date de démarrage** : 2012

**Date de fin** :

**Finalité** : Améliorer les conditions de vie des populations de Yabassi

**Objectif global** : Créer les conditions pour le développement des activités commerciales

**Objectifs spécifiques:**

- Construire le Marché Beach ;
- Viabiliser le cadre des échanges
- Doter la commune d'infrastructures marchandes

**Coût du microprojet** : 45 400 000

**Source de financement** : PNDP/Commune

**Résultats attendus** :

- Le Marché Beach construit ;
- Le cadre des échanges est viabilisé
- Les revenus de la Commune sont améliorés ;

**Politique socio-environnementale** :

- Mise en place des fosses septiques
- Mise en place des bacs à ordures

- Reboisement des alentours du marché

## **FICHE SIGNALITIQUE DU MICRO-PROJET**

**Désignation du microprojet** : Construction d'un hangar de marché

**Zone d'intervention** : Bonanjoa

**Domaine d'intervention** : Commerce

**Agent d'exécution** : Commune de Yabassi avec l'entreprise retenue par appel d'offre

**Organisme co-intervenants** : PNDP

**Comité de gestion** : à créer

**Statut juridique** : Social

**Durée de vie du projet** :

**Date de démarrage** : 2012

**Date de fin** :

**Finalité** : Améliorer les conditions de vie des populations de Yabassi

**Objectif global** : Créer les conditions pour le développement des activités commerciales

**Objectif spécifique**:

- Construire un hangar au marché de Bonanjoa ;
- Viabiliser le cadre des échanges ;
- Améliorer les revenus de la commune ;
- Doter la commune d'infrastructures marchandes ;

**Coût du microprojet** : 24 500 000

**Source de financement** : PNDP/Commune

**Résultats attendus** :

- Le hangar du marché de Bonanjoa construit ;
- Le cadre des échanges est viabilisé
- Les revenus de la Commune sont améliorés ;

**Politique socio-environnementale** :

- Mise en place des bacs à ordures

- Reboisement des alentours du marché

## FICHE SIGNALITIQUE DU MICRO-PROJET

**Désignation du microprojet** : Construction d'un hangar au marché

**Zone d'intervention** : Sollé

**Domaine d'intervention** : Commerce

**Agent d'exécution** : Commune de Yabassi avec l'entreprise retenue par appel d'offre

**Organisme co-intervenants** : PNDP

**Comité de gestion** : à créer

**Statut juridique** : Social

**Durée de vie du projet** :

**Date de démarrage** : 2012

**Date de fin** :

**Finalité** : Améliorer les conditions de vie des populations de Yabassi

**Objectif global** : Créer les conditions pour le développement des activités commerciales

**Objectif spécifique:**

- Construire un hangar au marché de Sollé ;
- Viabiliser le cadre des échanges
- Doter la commune d'infrastructures marchandes ;
- Améliorer les revenus de la commune

**Coût du microprojet** : 24 500 000

**Source de financement** : PNDP/Commune

**Résultats attendus** :

- Le hangar du marché de Sollé construit ;
- Le cadre des échanges est viabilisé
- Les revenus de la Commune sont améliorés ;

**Politique socio-environnementale** :

- Mise en place des bacs à ordures
- Reboisement des alentours du marché

## FICHE SIGNALITIQUE DU MICRO-PROJET

**Désignation du microprojet** : Construction d'un poste de contrôle

**Zone d'intervention** : PK 27

**Domaine d'intervention** :

**Agent d'exécution** : Commune de Yabassi avec l'entreprise retenue par appel d'offre

**Organisme co-intervenants** : PNDP

**Comité de gestion** : à créer

**Statut juridique** : Social

**Durée de vie du projet** :

**Date de démarrage** : 2012

**Date de fin** :

**Finalité** : Améliorer le cadre de vie des populations

**Objectif global** : Organiser le secteur du commerce dans la Commune

**Objectifs spécifiques:**

- Construire un poste de contrôle à PK 27 ;
- Améliorer les conditions de travail du personnel communal ;
- Améliorer les revenus de la commune
- Sécuriser les recettes communales

**Coût du microprojet** : 4 000 000

**Source de financement** : PNDP/Commune

**Résultats attendus** :

- Un poste de contrôle construit à PK 27 ;
- Les conditions de travail des agents de recouvrements sont améliorées ;
- Les revenus de la Commune sont améliorés

**Politique socio-environnementale** :

- Mise en place des bacs à ordures

## FICHE SIGNALITIQUE DU MICRO-PROJET

**Désignation du microprojet** : Aménagement d'un étang piscicole

**Zone d'intervention** : Bonabéké

**Domaine d'intervention** : Elevage, Pêche et Industries Animales

**Agent d'exécution** : Commune de Yabassi avec l'entreprise retenue par appel d'offre

**Organisme co-intervenants** : ISH/MINEPIA

**Comité de gestion** : à créer

**Statut juridique** : Social

**Durée de vie du projet** :

**Date de démarrage** : 2012

**Date de fin** :

**Finalité** : Améliorer les conditions de vie des populations

**Objectif global** : Favoriser la production communale de poissons

**Objectif spécifique**:

- Aménager un étang piscicole à Bonabèkè

**Coût du microprojet** : 15 000 000

**Source de financement** : PNDP/Commune

**Résultats attendus** :

- Un étang piscicole est aménagé à Bonabèkè ;
- Les emplois sont créés ;
- Créer un cadre d'expérimentation pour les étudiants de l'ISH
- Les revenus de la Commune sont améliorés

**Politique socio-environnementale** :

- Nettoyage des abords de l'étang ;

## FICHE SIGNALITIQUE DU MICRO-PROJET

**Désignation du microprojet** : Réhabilitation des l'Ecole Publique de Banya I (Yabassi)

**Zone d'intervention** : Banya I

**Domaine d'intervention** : Education

**Agent d'exécution** : Commune de Yabassi avec l'entreprise retenue par appel d'offre

**Organisme co-intervenants** : MINEDUB

**Comite de gestion** : à créer

**Statut juridique** : Social

**Durée de vie du projet** :

**Date de démarrage** : 2012

**Date de fin** :

**Finalité** : Promouvoir l'éducation de base de qualité dans la Commune

**Objectif global** : Améliorer des conditions d'éducation des enfants de la Commune

**Objectif spécifique** :

- Réhabiliter l'Ecole Publique de Banya I
- Créer de meilleures conditions d'éducation ;

**Coût du microprojet** : 1 000 000

**Source de financement** : BIP

**Résultats attendus** :

- Ecole Publique de Banya I réhabilitée
- Les conditions de travail des enfants seront nettement améliorées
- L'école est entourée des arbres

**Politique socio-environnementale** :

- Planter des arbres autour de l'école ;
- Placer les bacs à ordures

## FICHE SIGNALITIQUE DU MICRO-PROJET

**Désignation du microprojet :** Equipement de 60 tables Bancs à l'Ecole Publique de Ndogbanguengue

**Zone d'intervention :** Ndogbanguengue

**Domaine d'intervention :** Education de base

**Agent d'exécution :** Commune de Yabassi avec l'entreprise retenue par appel d'offre

**Organisme Co-intervenant :** MINEDUB

**Comite de gestion :** à créer

**Statut juridique :** Social

**Durée de vie du projet :**

**Date de démarrage :** 2012

**Date de fin :** 2012

**Finalité :** Améliorer des conditions d'éducation des enfants de la Commune

**Objectif global :** Faciliter les conditions d'accès à l'éducation de base dans la Commune

**Objectif spécifique :** Equiper les salles de classe des tables bancs

**Coût du microprojet :** 1 800 000

**Source de financement :** BIP

**Résultats attendus :**

- Salles de classe équipées en tables bancs
- Les conditions de travail des enfants seront nettement améliorées
- Le taux de réussite sera amélioré d'au moins 60 % à l'école publique

**Politique socio-environnementale :**

- Planter des arbres autour de l'école
- Placer les bacs à ordures



## FICHE SIGNALITIQUE DU MICROPROJET

**Désignation du microprojet** : Fabrication de 60 tables bancs à l'Ecole Publique

**Localisation** : Yabassi Plateau

**Domaine d'intervention** : Education

**Agent d'exécution** : Commune de Yabassi avec l'entreprise retenue par appel d'offre

**Organisme Co-intervenants** : MINEDUB

**Comite de gestion** : à créer

**Statut juridique** : Social

**Durée de vie du projet** :

**Date de démarrage** : 2012

**Date de fin** : 2012

**Finalité** : Améliorer des conditions d'éducation des enfants de la Commune

**Objectif global** : Faciliter les conditions d'accès à l'éducation de base dans la Commune

**Objectif spécifique** :

- Fabriquer 60 tables bancs pour les salles de classe ;
- Créer des conditions d'éducation viables pour les apprenants

**Coût du microprojet** : 1 800 000

**Source de financement** : BIP

**Résultats attendus** :

- Salles de classe équipées en tables bancs
- Les conditions de travail des enfants seront nettement améliorées
- Le taux de réussite sera amélioré d'au moins 50 % à l'école publique

## FICHE SIGNALITIQUE DU MICROPROJET

**Désignation du microprojet** : Construction de 2 salles de classe à l'école publique

**Zone d'intervention** : Ndogbanguengue

**Domaine d'intervention** : Education de base

**Agent d'exécution** : Commune de Yabassi avec l'entreprise retenue par appel d'offre

**Organisme co-intervenants** : MINEDUB

**Comite de gestion** : à créer

**Statut juridique** : Social

**Durée de vie du projet** :

**Date de démarrage** : 2012

**Date de fin** :

**Finalité** : Améliorer des conditions d'éducation des enfants de la Commune

**Objectif global** : Faciliter les conditions d'accès à l'éducation de base dans la Commune

**Objectif spécifique** :

- Construire 02 salles de classe à l'école publique de Ndogbanguengue ;
- Créer des conditions de scolarisation standart pour les apprenats ;

**Coût du microprojet** : 16 000 000

**Source de financement** : BIP

**Résultats attendus** :

- 02 salles de classe construites à l'école publique de Ndogbanguengue
- Les conditions de travail des enfants seront nettement améliorées
- Le taux de réussite sera amélioré d'au moins 50 % à l'école publique

**Politique socio-environnementale** :

- Planter des arbres autour de l'école
- Placer les bacs à ordures

## FICHE SIGNALITIQUE DU MICROPROJET

**Désignation du microprojet** : Equipement en bureau de maître (2) à l'école publique

**Localisation** : Ndogbanguengué-Yabassi

**Domaine d'intervention** : Education de base

**Agent d'exécution** : Commune de Yabassi avec l'entreprise retenue par appel d'offre

**Organisme co-intervenants** : MINEDUB

**Comite de gestion** : à créer

**Statut juridique** : Social

**Durée de vie du projet** :

**Date de démarrage** : 2012

**Date de fin** :

**Finalité** : Améliorer des conditions d'éducation des enfants de la Commune

**Objectif global** : Faciliter les conditions d'accès à l'éducation de base dans la Commune

**Objectif spécifique** :

- Equiper le bureau de maître (2) ;
- Créer de conditions de travail viables pour les enseignants

**Coût du microprojet** : 250 000

**Source de financement** : BIP

**Résultats attendus** :

- Bureau de maître (2) équipé
- Les conditions de travail des maîtres seront nettement améliorées
- La motivation des enseignants est plus accrue

## FICHE SIGNALITIQUE DU MICROPROJET

**Désignation du microprojet :** Construction de 02 salles de classe au CETIC de Massoumbou

**Localisation :** Massoumbou

**Domaine d'intervention :** Enseignements Secondaires

**Agent d'exécution :** Commune de Yabassi avec l'entreprise retenue par appel d'offre

**Organisme co-intervenants :** MINESEC

**Comite de gestion :** à créer

**Statut juridique :** Social

**Durée de vie du projet :**

**Date de démarrage :** 2012

**Date de fin :**

**Finalité :** Améliorer des conditions d'éducation des enfants de la Commune

**Objectif global :** Faciliter les conditions d'accès à l'éducation de base dans la Commune

**Objectif spécifique :**

- Construire 02 salles de classe au CETIC de Massoumbou ;
- Créer des conditions de scolarisation viables pour les apprenants

**Coût du microprojet :** 18 000 000

**Source de financement :** BIP

**Résultats attendus :**

- 02 salles de classe construites au CETIC de Massoumbou
- Les conditions de travail des enfants seront nettement améliorées
- Le taux de réussite sera amélioré d'au moins 70 % à l'école publique

**Politique socio-environnementale :**

- Planter des arbres autour du CETIC
- Placer les bacs à ordures

## FICHE SIGNALITIQUE DU MICROPROJET

**Désignation du Microprojet** : Equipement du CETIC en tables bancs

**Localisation** : Massoumbou-Yabassi

**Domaine d'intervention** : Enseignements Secondaires

**Agent d'exécution** : Commune de Yabassi avec l'entreprise retenue par appel d'offre

**Organisme co-intervenants** : MINESEC

**Comite de gestion** : à créer

**Statut juridique** : Social

**Durée de vie du projet** :

**Date de démarrage** : 2012

**Date de fin** :

**Finalité** : Améliorer des conditions d'éducation des enfants de la Commune

**Objectif global** : Faciliter les conditions d'accès à l'Enseignement Secondaire dans la Commune

**Objectif spécifique** :

- Equiper le CETIC de Massoumbou en tables bancs ;
- Créer les conditions de scolarisation standard pour les élèves

**Coût du microprojet** : 1 800 000

**Source de financement** : BIP

**Résultats attendus** :

- CETIC de Massoumbou équipé en tables bancs
- Le taux de réussite sera amélioré d'au moins 80 % au CETIC
- Les conditions de travail des élèves seront nettement améliorées

## FICHE SIGNALITIQUE DU MICROPROJET

**Désignation du microprojet** : Equipement du poste agricole de Solè

**Localisation** : Sollè

**Domaine d'intervention** : Agriculture

**Agent d'exécution** : Commune de Yabassi avec l'entreprise retenue par appel d'offre

**Organisme co-intervenants** : MINADER

**Comite de gestion** : à créer

**Statut juridique** : Social

**Durée de vie du projet** :

**Date de démarrage** : 2012

**Date de fin** :

**Finalité** : Augmenter les rendements des agriculteurs de la Commune

**Objectif global** : Améliorer les conditions d'accès à une agriculture durable et rentable dans la Commune

**Objectif spécifique** :

- Equiper le poste agricole de Sollè ;
- Améliorer les conditions de travail du personnel d'encadrement.

**Coût du microprojet** : 1 000 000

**Source de financement** : BIP

**Résultats attendus** :

- Poste agricole de Solè équipé
- Les conditions de travail du personnel du poste agricole de Sollè seront nettement améliorées
- Le taux de rendement agricole sera amélioré d'au moins 50 % dans la Commune

**Politique socio-environnementale** :

- Lutter contre l'érosion des sols
- Eviter les conflits agro-pastoraux
- Respecter les techniques de cultures

## FICHE SIGNALITIQUE DU MICROPROJET

**Désignation du microprojet** : Equipement de la maison communautaire de Bonepoupa II

**Zone d'intervention** : Bonepoupa II

Domaine d'intervention : Arts et culture

**Agent d'exécution** : Commune de Yabassi avec l'entreprise retenue par appel d'offre

**Organisme co-intervenants** : MINADER

**Comite de gestion** : à créer

**Statut juridique** : Social

**Durée de vie du projet** :

**Date de démarrage** : 2012

**Date de fin** :

**Finalité** : Promouvoir la culture et le développement socio-économique de la Commune

**Objectif global** : Améliorer les conditions d'émulation socio-culturelle dans la commune

**Objectif spécifique** :

- Equiper la maison communautaire de Bonepoupa II,
- Valoriser la culture de Bonepoupa II et environs,
- Faciliter le développement économique de Bonepoupa II

**Coût du microprojet** : 3 000 000

**Source de financement** : BIP

**Résultats attendus** :

- Maison communautaire de Bonepoupa II équipée
- La culture et le développement socio-économique valorisés

**Politique socio-environnementale** :

- Placer les bacs à ordures autour du foyer ;
- Prévoir une fosse pour enfouir les déchets générés par les équipements et l'afflux de participants
- Planter des arbres autour de la maison communautaire de Bonepoupa II

## FICHE SIGNALITIQUE DU MICROPROJET

**Désignation du microprojet** : Equipement de la Délégation Départementale de l'Eau et Energie (DDEE) du NKAM

**Zone d'intervention** : Yabassi centre (DDEE)

**Agent d'exécution** : Commune de Yabassi avec l'entreprise retenue par appel d'offre

**Organisme co-intervenants** : MINEE

**Comite de gestion** : à créer

**Statut juridique** : Social

**Durée de vie du projet** :

**Date de démarrage** : 2012

**Date de fin** :

**Finalité** : Favoriser les conditions d'accès à l'eau et à l'électricité dans la Commune

**Objectif global** : Favoriser les conditions d'accès à l'eau et à l'électricité dans la Commune

**Objectif spécifique** : Equiper la Délégation Départementale de l'Eau et Energie (DDEE) du NKAM

**Coût du microprojet** : 2 000 000

**Source de financement** : BIP

**Résultats attendus** :

- La Délégation Départementale de l'Eau et Energie (DDEE) du NKAM équipé
- Le taux d'accès à l'eau et à l'électricité sera amélioré d'au moins 50 % dans la Commune
- Les conditions de travail des personnels de DDEE seront nettement améliorées



## FICHE SIGNALITIQUE DU MICROPROJET

**Désignation du microprojet** : Electrification rurale

**Zone d'intervention** : Wouri Bwelle

**Domaine d'intervention** : Eau et Energie

**Agent d'exécution** : Commune de Yabassi avec l'entreprise retenue par appel d'offre

**Organisme co-intervenants** : DDMINEE, Sonel

**Comité de gestion** : à créer

**Statut juridique** : Social

**Durée de vie du projet** :

**Date de démarrage** : 2012

**Date de fin** :

**Finalité** : Améliorer le cadre de vie des populations

**Objectif global** : Favoriser les conditions d'accès à l'énergie électrique dans la Commune

**Objectif spécifique** :

- Réaliser l'éclairage public dans le canton Wouri Bwelle
- Faciliter l'accès des populations à l'énergie électrique
- Réduire l'insécurité

**Coût du microprojet** : 25 000 000

**Source de financement** : BIP

**Résultats attendus** :

- Le canton Wouri Bwelle électrifié
- Bonne conservation des produits périssables
- Meilleures conditions d'études pour les élèves

**Politique socio-environnementale** :

Réduire les pertes inutiles d'énergie électrique

## FICHE SIGNALITIQUE DU MICROPROJET

**Désignation du microprojet** : Electrification rurale

**Zone d'intervention** : Mangoulè

**Domaine d'intervention** : Eau et Energie

**Agent d'exécution** : Commune de Yabassi avec l'entreprise retenue par appel d'offre

**Organisme co-intervenants** : DDMINEE, Sonel

**Comité de gestion** : à créer

**Statut juridique** : Social

**Durée de vie du projet** :

**Date de démarrage** : 2012

**Date de fin** : 2012

**Finalité** : Améliorer le cadre de vie des populations

**Objectif global** : Favoriser les conditions d'accès à l'énergie électrique dans la Commune

**Objectif spécifique** :

- Réaliser l'éclairage public à Mangoulè
- Faciliter l'accès des populations à l'énergie électrique
- Réduire l'insécurité

**Coût du microprojet** : 18 000 000

**Source de financement** : BIP

**Résultats attendus** :

- Mangoulè électrifié ;
- Bonne conservation des produits périssables
- Meilleures conditions d'études pour les élèves

**Politique socio-environnementale** :

Réduire les pertes inutiles d'énergie électrique

## FICHE SIGNALITIQUE DU MICROPROJET

**Titre** : Construction d'un forage Equipé à Malendé

**Localisation** : Malendé

**Agent d'exécution** : Commune de Yabassi avec l'entreprise retenue par appel d'offre

**Organisme co-intervenants** : DDMINEE

**Comité de gestion** : à créer

**Statut juridique** : Social

**Durée de vie du projet** :

**Date de démarrage** : 2012

**Date de fin** :

**Finalité** : Améliorer le cadre de vie des populations

**Objectif global** : Faciliter l'accès à l'eau potable dans la Commune

**Objectif spécifique** :

- Construction d'un forage Equipé à Malendé
- Faciliter l'accès des populations à l'eau potable
- Réduire le taux de maladies liées à l'eau

**Coût du microprojet** : 8 000 000

**Source de financement** : BIP

**Résultats attendus** :

- Forage équipé construit à Malendé
- L'accès à l'eau potable facilité

**Politique socio-environnementale** :

Sensibiliser les populations contre les maladies liées à l'eau

## FICHE SIGNALITIQUE DU MICROPROJET

**Désignation du microprojet** : Construction de 02 forages équipés à Ndogbé

**Localisation** : Ndogbé

**Domaine d'intervention** : Eau et Energie

**Agent d'exécution** : Commune de Yabassi avec l'entreprise retenue par appel d'offre

**Organisme co-intervenants** : DDMINEE

**Comité de gestion** : à créer

**Statut juridique** : Social

**Durée de vie du projet** :

**Date de démarrage** : 2012

**Date de fin** :

**Finalité** : Améliorer le cadre de vie des populations

**Objectif global** : Favoriser l'accès à l'eau potable dans la Commune

**Objectif spécifique** :

- Construction de 02 forages équipés à Ndogbé
- Faciliter l'accès des populations à l'eau potable

**Coût du microprojet** : 8 000 000 + 8 000 000= 16 000 000

**Source de financement** : BIP

**Résultats attendus** :

- 02 Forages équipés construits à Ndogbé
- L'accès à l'eau potable facilité

**Politique socio-environnementale** :

- Sensibiliser les populations contre les maladies liées à l'eau

## FICHE SIGNALITIQUE DU MICROPROJET

**Désignation du microprojet:** Construction d'un forage équipé à Ndogjamen

**Localisation :** Ndogjamen

**Domaine d'intervention :** Eau et Energie

**Agent d'exécution :** Commune de Yabassi avec l'entreprise retenue par appel d'offre

**Organisme co-intervenants :** DDMINEE

**Comité de gestion :** à créer

**Statut juridique :** Social

**Durée de vie du projet :**

**Date de démarrage :** 2012

**Date de fin :**

**Finalité :** Améliorer le cadre de vie des populations

**Objectif global :** Favoriser les conditions d'accès à l'eau potable dans la Commune

**Objectif spécifique :**

- Construction d'un forage Equipé à Ndogjamen
- Faciliter l'accès des populations à l'eau potable

**Coût du microprojet :** 8 000 000

**Source de financement :** BIP

**Résultats attendus :**

- Forage équipé construit à Ndogjamen
- L'accès à l'eau potable facilité

**Politique socio-environnementale :**

Sensibiliser les populations contre les maladies liées à l'eau

## FICHE SIGNALITIQUE DU MICROPROJET

**Désignation du Microprojet** : Forage équipé de pompe à MH à Bonabeké

**Zone d'intervention** : Bonabeké

**Domaine d'intervention** : Eau et Energie

**Agent d'exécution** : Commune de Yabassi avec l'entreprise retenue par appel d'offre

**Organisme co-intervenants** : DDMINFOF

**Comité de gestion** : à créer

**Statut juridique** : Social

**Durée de vie du projet** :

**Date de démarrage** : 2012

**Date de fin** :

**Finalité** : Améliorer le cadre de vie des populations

**Objectif global** : Favoriser les conditions d'accès à l'eau potable dans la Commune

**Objectif spécifique** :

- Equipement d'un forage Equipé à Bonabeké
- Faciliter l'accès des populations à l'eau potable

**Coût du microprojet** : 4 500 000

**Source de financement** : BIP

**Résultats attendus** :

- Forage équipé de pompe à MH Bonabeké
- L'accès à l'eau potable facilité

**Politique socio-environnementale** :

Sensibiliser les populations contre les maladies liées à l'eau

## FICHE SIGNALITIQUE DU MICROPROJET

**Désignation du microprojet** : Construction d'un forage + pompe au CSI de Banya II

**Zone d'intervention** : Banya II

**Domaine d'intervention** : Hydraulique rurale

**Agent d'exécution** : Commune de Yabassi avec l'entreprise retenue par appel d'offre

**Organisme co-intervenants** : DDMINSanté

**Comité de gestion** : à créer

**Statut juridique** : Social

**Durée de vie du projet** :

**Date de démarrage** : 2012

**Date de fin** :

**Finalité** : Améliorer le cadre de vie des populations

**Objectif global** : Favoriser les conditions d'accès à l'eau potable dans la Commune

**Objectif spécifique** :

- Construire un forage + pompe au CSI de Banya II
- Faciliter l'accès des populations à l'eau potable

**Coût du microprojet** : 8 500 000

**Source de financement** : BIP

**Résultats attendus** :

- Forage + pompe construit au CSI de Banya II
- L'accès à l'eau potable facilité

**Politique socio-environnementale** :

Sensibiliser les populations contre les maladies liées à l'eau

## FICHE SIGNALITIQUE DU PROJET

**Désignation du projet :** Ouverture de la route Mangamba-Bonjo

**Zone d'intervention :** Mangamba-Bonjo

**Domaine d'intervention :** Travaux publics

**Agent d'exécution :** Commune de Yabassi avec l'entreprise retenue par appel d'offre

**Organisme co-intervenants :** DDMINTP

**Comité de gestion :** à créer

**Statut juridique :** Social

**Durée de vie du projet :**

**Date de démarrage :** 2012

**Date de fin :**

**Finalité :** Améliorer le cadre de vie des populations

**Objectif global :** Faciliter la circulation des personnes et des biens

**Objectif spécifique :**

- Ouverture de la route Mangamba-Bonjo
- Promouvoir les échanges ;
- Favoriser l'intégration intra et intercommunale

**Coût du microprojet :** 500 000 000

**Source de financement :** BIP

**Résultats attendus :**

- La route Mangamba-Bonjo ouverte
- La circulation des personnes et des biens facilitée

**Politique socio-environnementale :**

- Engazonnement des talus
- Plantation des arbres le long de la route
- Mise en place des panneaux de signalisation



## FICHE SIGNALITIQUE DU PROJET

**Titre** : Réhabilitation /gestion de barrières de pluies

**Localisation** : Yabassi

**Domaine d'intervention** : Travaux Publics

**Agent d'exécution** : Commune de Yabassi avec l'entreprise retenue par appel d'offre

**Organisme co-intervenants** : DDMINTP

**Comité de gestion** : à créer

**Statut juridique** : Social

**Durée de vie du projet** :

**Date de démarrage** : 2012

**Date de fin** :

**Finalité** : Améliorer le cadre de vie des populations

**Objectif global** : Faciliter la circulation des personnes et des biens

**Objectif spécifique** :

- Réhabiliter les barrières de pluies
- Protéger le patrimoine routier

**Coût du microprojet** : 6 000 000

**Source de financement** : BIP

**Résultats attendus** :

- Barrières de pluies réhabilitées
- Barrières de pluies gérées

**Politique socio-environnementale** :

- Respect de l'ouverture et de la fermeture des barrières de pluies par les grands engins

## FICHE SIGNALITIQUE DU PROJET

**Titre** : Aménagement des pistes de collecte

**Localisation** : Commune

**Domaine d'intervention** : Travaux Publics

**Agent d'exécution** : Commune de Yabassi avec l'entreprise retenue par appel d'offre

**Organisme co-intervenants** : DDMINTP, MINADER, Commune de Yabassi

**Comité de gestion** : à créer

**Statut juridique** : Social

**Durée de vie du projet** :

**Date de démarrage** : 2012

**Date de fin** : 2012

**Finalité** : Améliorer le cadre de vie des populations

**Objectif global** : Promouvoir le développement des productions agricoles

**Objectif spécifique** :

- Aménager les pistes de collecte
- Faciliter l'évacuation des productions agricoles
- Faciliter la circulation des personnes et des biens

**Coût du microprojet** : 9 530 000

**Source de financement** : Commune

**Résultats attendus** :

- Les pistes de collecte aménagées ;
- Les pertes post récolte sont réduites
- La circulation des personnes et des biens facilitée

**Politique socio-environnementale** :

- Plantation des arbres le long des pistes de collecte

## FICHE SIGNALITIQUE DU PROJET

**Titre** : Equipement de l'hôtel de ville de Yabassi

**Localisation** : Yabassi centre

**Domaine d'intervention** : Développement Urbain et Habitat

**Agent d'exécution** : Commune de Yabassi avec l'entreprise retenue par appel d'offre

**Organisme co-intervenants** : Commune

**Comite de gestion** : à créer

**Statut juridique** : Social

**Durée de vie du projet** :

**Date de démarrage** : 2012

**Date de fin** : 2012

**Finalité** : Favoriser l'accès aux services d'état civil et de gestion de l'espace communal

**Objectif global** : Améliorer les conditions d'accès aux services d'état civil et de gestion de l'espace communal

**Objectif spécifique** :

- Equiper l'hôtel de ville de Yabassi ;
- Améliorer les conditions de travail du personnel communal

**Coût du microprojet** : 25 000 000

**Source de financement** : Commune

**Résultats attendus** :

- L'hôtel de ville de Yabassi équipé
- Les conditions d'accès à l'hôtel de ville favorisées

**Politique socio-environnementale** :

Planter les arbres aux alentours de l'hôtel de ville de Yabassi

## FICHE SIGNALITIQUE DU PROJET

**Titre** : Acquisition d'un pick Up à la Commune

**Localisation** : Yabassi

**Agent d'exécution** : Commune de Yabassi avec l'entreprise retenue par appel d'offre

**Organisme co-intervenants** : Commune

**Comite de gestion** : à créer

**Statut juridique** : Social

**Durée de vie du projet** :

**Date de démarrage** : 2012

**Date de fin** :

**Finalité** : Améliorer les conditions de vie des populations de Yabassi

**Objectif global** : Améliorer les capacités d'intervention du personnel communal

**Objectif spécifique** :

- Acquérir un pick Up par la Commune de Yabassi
- Améliorer les conditions de travail du personnel communal

**Coût du microprojet** : 10 000 000

**Source de financement** : Commune

**Résultats attendus** :

- un pick Up acquis par la Commune
- Le transport des personnes et des biens facilité dans l'espace communal

## FICHE SIGNALITIQUE DU PROJET

**Titre** : Elaboration d'un document de planification

**Localisation** : Yabassi

**Domaine d'intervention** : Développement Urbain et Habitat

**Agent d'exécution** : Commune de Yabassi avec l'entreprise retenue par appel d'offre

**Organisme co-intervenants** : DDMINDUH

**Comite de gestion** : à créer

**Statut juridique** : Social

**Durée de vie du projet** :

**Date de démarrage** : 2012

**Date de fin** :

**Finalité** : Améliorer les conditions de vie des populations de la commune

**Objectif global** : Promouvoir le développement d'un environnement et un habitat viable

**Objectif spécifique** :

- Elaborer un document de planification communale ;
- Planifier le développement urbain de l'espace communal

**Coût du microprojet** : 60 000 000

**Source de financement** : MINDUH

**Résultats attendus** :

- Un document de planification élaboré et disponible
- Les activités de l'espace communal planifiées

## FICHE SIGNALITIQUE DU PROJET

**Désignation du microprojet :** Revêtement bicouche y compris assainissement (Rue manguier- Pont Batika) : 900 ml

**Localisation :** Yabassi centre ;

**Domaine d'intervention :** Développement Urbain et Habitat

**Agent d'exécution :** Commune de Yabassi avec l'entreprise retenue par appel d'offre

**Organisme co-intervenants :** DDMINDUH, Commune de Yabassi

**Comité de gestion :** à créer

**Statut juridique :** Social

**Durée de vie du projet :**

**Date de démarrage :** 2012

**Date de fin :**

**Finalité :** Améliorer le cadre de vie des populations

**Objectif global :** Améliorer les conditions d'accès sur la Rue manguier- Pont Batika

**Objectifs spécifiques :**

- Réaliser le revêtement bicouche sur la rue manguier- Pont Batika
- Assainir la rue manguier- Pont Batika

**Coût du microprojet :** 90 000 000

**Source de financement :** MINDUH

**Résultats attendus :**

- la rue manguier- Pont Batika revêtue
- la rue manguier- Pont Batika assainie

**Politique socio-environnementale :**

- Plantation des arbres le long de la rue
- Mise en place des panneaux de signalisation
- Mise en place des caniveaux

## FICHE SIGNALITIQUE DU PROJET

**Titre** : Revêtement bicouche y compris assainissement (Pont Batika-Mission : 800 ml)

**Localisation** : Pont Batika-Mission

**Domaine d'intervention** : Développement Urbain et Habitat

**Agent d'exécution** : Commune de Yabassi avec l'entreprise retenue par appel d'offre

**Organisme co-intervenants** : DDMINDUH

**Comité de gestion** : à créer

**Statut juridique** : Social

**Durée de vie du projet** :

**Date de démarrage** : 2012

**Date de fin** :

**Finalité** : Améliorer le cadre de vie des populations

**Objectif global** : Améliorer les conditions d'accès sur la Rue Pont Batika-Mission

**Objectifs spécifiques** :

- Réaliser le revêtement bicouche sur la rue Pont Batika-Mission
- Assainir la rue Pont Batika-Mission

**Coût du microprojet** : 77 000 000

**Source de financement** : MINDUH

**Résultats attendus** :

- la rue Pont Batika-Mission revêtue
- la rue Pont Batika-Mission assainie

**Politique socio-environnementale** :

- Plantation des arbres le long de la rue
- Mise en place des panneaux de signalisation
- Mise en place des caniveaux

## FICHE SIGNALITIQUE DU MICROPROJET

**Désignation du microprojet** : Revêtement bicouche y compris assainissement (SNEC-Cadastre-Hôpital : 400 ml)

**Zone d'intervention** : SNEC-Cadastre-Hôpital, Yabassi

**Domaine d'intervention** : Développement Urbain et Habitat

**Agent d'exécution** : Commune de Yabassi avec l'entreprise retenue par appel d'offre

**Organisme co-intervenants** : DDMINDUH

**Comité de gestion** : à créer

**Statut juridique** : Social

**Durée de vie du projet** :

**Date de démarrage** : 2012

**Date de fin** :

**Finalité** : Améliorer le cadre de vie des populations

**Objectif global** : Améliorer les conditions d'accès sur la Rue SNEC-Cadastre-Hôpital

**Objectifs spécifiques** :

- Réaliser le revêtement bicouche sur la rue SNEC-Cadastre-Hôpital
- Assainir la rue SNEC-Cadastre-Hôpital

**Coût du microprojet** : 57 000 000

**Source de financement** : MINDUH

**Résultats attendus** :

- la rue SNEC-Cadastre-Hôpital revêtue
- la rue SNEC-Cadastre-Hôpital assainie

**Politique socio-environnementale** :

- Plantation des arbres le long de la rue
- Mise en place des panneaux de signalisation
- Mise en place des caniveaux



## FICHE SIGNALITIQUE DU PROJET

**Désignation du microprojet** : Revêtement bicouche y compris assainissement (Préfecture-Hôpital de district-CETIC-: 900 ml)

**Zone d'intervention** : Préfecture-Hôpital de district-CETIC

**Domaine d'intervention** : Développement Urbain et Habitat

**Agent d'exécution** : Commune de Yabassi avec l'entreprise retenue par appel d'offre

**Organisme co-intervenants** : DDMINDUH,

**Comité de gestion** : à créer

**Statut juridique** : Social

**Durée de vie du projet** :

**Date de démarrage** : 2012

**Date de fin** :

**Finalité** : Améliorer le cadre de vie des populations

**Objectif global** : Améliorer les conditions d'accès sur la Rue Préfecture-Hôpital de district-CETIC

**Objectifs spécifiques** :

- Réaliser le revêtement bicouche sur la rue Préfecture-Hôpital de district-CETIC
- Assainir la rue Préfecture-Hôpital de district-CETIC

**Coût du microprojet** : 90 000 000

**Source de financement** : MINDUH

**Résultats attendus** :

- la rue Préfecture-Hôpital de district-CETIC revêtue
- la rue Préfecture-Hôpital de district-CETIC assainie

**Politique socio-environnementale**

- Plantation des arbres le long de la rue
- Mise en place des panneaux de signalisation
- Mise en place des caniveaux

## FICHE SIGNALITIQUE DU PROJET

**Désignation du microprojet** : Revêtement bicouche y compris assainissement (Résidence Préfet-Ancien Marché: 1000 ml)

**Zone d'intervention** : Résidence Préfet-Ancien Marché (Yabassi urbain)

**Domaine d'intervention** : Développement Urbain et Habitat

**Agent d'exécution** : Commune de Yabassi avec l'entreprise retenue par appel d'offre

**Organisme co-intervenants** : DDMINDUH,

**Comité de gestion** : à créer

**Statut juridique** : Social

**Durée de vie du projet** :

**Date de démarrage** : 2012

**Date de fin** :

**Finalité** : Améliorer le cadre de vie des populations

**Objectif global** : Améliorer les conditions d'accès sur la Rue Résidence Préfet-Ancien Marché

**Objectifs spécifiques** :

- Réaliser le revêtement bicouche sur la rue Résidence Préfet-Ancien Marché
- Assainir la rue Résidence Préfet-Ancien Marché

**Coût du microprojet** : 105 000 000

**Source de financement** : MINDUH

**Résultats attendus** :

- la rue Résidence Préfet-Ancien Marché revêtue
- la rue Résidence Préfet-Ancien Marché assainie

**Politique socio-environnementale** :

- Plantation des arbres le long de la rue
- Mise en place des panneaux de signalisation
- Mise en place des caniveaux

## FICHE SIGNALITIQUE DU MICROPROJET

**Désignation du microprojet** : Aménagement de deux carrefours à Yabassi urbain

**Localisation** : Yabassi urbain

**Domaine d'intervention** : Développement Urbain et Habitat

**Agent d'exécution** : Commune de Yabassi avec l'entreprise retenue par appel d'offre

**Organisme co-intervenants** : DDMINDUH

**Comité de gestion** : à créer

**Statut juridique** : Social

**Durée de vie du projet** :

**Date de démarrage** : 2012

**Date de fin** :

**Finalité** : Améliorer le cadre de vie des populations

**Objectif global** : Promouvoir un environnement urbain et un habitat viable

**Objectifs spécifiques** :

- Aménager deux carrefours à Yabassi urbain
- Faciliter la circulation des personnes et des biens

**Coût du microprojet** : 30 000 000

**Source de financement** : MINDUH

**Résultats attendus** :

- Deux carrefours de Yabassi urbain aménagés
- La circulation des personnes et des biens facilitée

**Politique socio-environnementale** :

- Plantation des plantes ornementales aux abords des deux carrefours
- Mise en place des plaques de signalisation

## FICHE SIGNALITIQUE DU MICROPROJET

**Désignation du microprojet** : Délimitation du périmètre urbain à Yabassi urbain

**Localisation** : Yabassi urbain

**Domaine d'intervention** : Développement Urbain et Habitat

**Agent d'exécution** : Commune de Yabassi avec l'entreprise retenue par appel d'offre

**Organisme co-intervenants** : DDMINDUH

**Comité de gestion** : à créer

**Statut juridique** : Social

**Durée de vie du projet** :

**Date de démarrage** : 2012

**Date de fin** :

**Finalité** : Améliorer le cadre de vie des populations

**Objectif global** : Promouvoir le développement d'un environnement urbain et un habitat viable

**Objectif spécifique** :

- Délimiter le périmètre urbain à Yabassi urbain
- 

**Coût du microprojet** : 15 000 000

**Source de financement** : MINDUH

**Résultat attendu** :

- Le périmètre urbain délimité à Yabassi urbain

## FICHE SIGNALITIQUE DU PROJET

**Désignation du microprojet** : Aménagement de 02 espaces verts à Yabassi urbain

**Localisation** : Yabassi urbain

**Agent d'exécution** : Commune de Yabassi avec l'entreprise retenue par appel d'offre

**Organisme co-intervenants** : DDMINDUH

**Comité de gestion** : à créer

**Statut juridique** : Social

**Durée de vie du projet** :

**Date de démarrage** : 2012

**Date de fin** :

**Finalité** : Améliorer le cadre de vie des populations

**Objectif global** : Promouvoir le développement d'un environnement urbain et un habitat viable

**Objectif spécifique**:

- Aménager deux espaces verts à Yabassi urbain ;
- 

**Coût du microprojet** : 15 000 000

**Source de financement** : Commune

**Résultats attendus** :

- Deux espaces verts aménagés à Yabassi urbain

**Politique socio-environnementale** :

- Mise en place des bancs publics

## FICHE SIGNALITIQUE DU MICROPROJET

**Désignation du microprojet** : Aménagement de points de collecte des ordures ménagères à Yabassi urbain

**Localisation** : Yabassi urbain

**Agent d'exécution** : Commune de Yabassi avec l'entreprise retenue par appel d'offre

**Organisme co-intervenants** : DDMINDUH

**Comité de gestion** : à créer

**Statut juridique** : Social

**Durée de vie du projet** :

**Date de démarrage** : 2012

**Date de fin** :

**Finalité** : Améliorer le cadre de vie des populations

**Objectif global** : Favoriser l'aménagement de points de collecte des ordures ménagères à Yabassi urbain

**Objectif spécifique**:

- Aménager des points de collecte des ordures ménagères à Yabassi urbain

**Coût du microprojet** : 3 500 000

**Source de financement** : Commune

**Résultats attendus** :

- Des points de collecte des ordures ménagères aménagés à yabassi urbain

**Politique socio-environnementale** :

- Mise en place des bacs à ordures
- Création d'une décharge à la périphérie de la ville

## FICHE SIGNALITIQUE DU PROJET

**Désignation du microprojet** : Construction de 10 toilettes publiques à Yabassi urbain

**Localisation** : Yabassi urbain

**Agent d'exécution** : Commune de Yabassi avec l'entreprise retenue par appel d'offre

**Organisme co-intervenants** : DDMINDUH

**Comité de gestion** : à créer

**Statut juridique** : Social

**Durée de vie du projet** :

**Date de démarrage** : 2012

**Date de fin** :

**Finalité** : Améliorer le cadre de vie des populations

**Objectif global** : Favoriser la construction des toilettes publiques à Yabassi urbain

**Objectif spécifique**:

- Construire 10 toilettes publiques à Yabassi urbain ;

**Coût du microprojet** : 30 000 000

**Source de financement** : Commune

**Résultats attendus** :

- 10 toilettes publiques construites à yabassi urbain

**Politique socio-environnementale** :

- Mise en place des fosses septiques
- Présence des eaux dans les toilettes et un personnel d'entretien

## FICHE SIGNALITIQUE DU PROJET

**Désignatio du microprojet** : Eradication des décharges sauvages à Yabassi urbain

**Localisation** : Yabassi urbain

**Agent d'exécution** : Commune de Yabassi avec l'entreprise retenue par appel d'offre

**Organisme co-intervenants** : DDMINDUH

**Comité de gestion** : à créer

**Statut juridique** : Social

**Durée de vie du projet** :

**Date de démarrage** : 2012

**Date de fin** :

**Finalité** : Améliorer le cadre de vie des populations

**Objectif global** : Promouvoir le développement d'un environnement et un habitat viable

**Objectif spécifique**:

- Eradiquer les décharges sauvages à Yabassi urbain ;
- 

**Coût du microprojet** : 7 500 000

**Source de financement** : Commune

**Résultats attendus** :

- Les décharges sauvages éradiquées à yabassi urbain



## FICHE SIGNALITIQUE DU MICROPROJET

**Désignation du microprojet** : Plantation d'arbres le long de l'axe de Yabassi centre

**Localisation** : Yabassi urbain

**Domaine d'intervention** : Développement Urbain et Habitat

**Agent d'exécution** : Commune de Yabassi avec l'entreprise retenue par appel d'offre

**Organisme co-intervenants** : DDMINDUH

**Comité de gestion** : à créer

**Statut juridique** : Social

**Durée de vie du projet** :

**Date de démarrage** : 2012

**Date de fin** :

**Finalité** : Améliorer le cadre de vie des populations

**Objectif global** : Promouvoir le développement d'un environnement et un habitat viable

**Objectif spécifique**:

- Planter les arbres le long de l'axe de Yabassi centre
- Embellir l'espace urbain de Yabassi

**Coût du microprojet** : 4 000 000

**Source de financement** : Commune

**Résultats attendus** :

- Les arbres plantés le long de l'axe de Yabassi centre

## FICHE SIGNALITIQUE DU MICROPROJET

**Désignation du microprojet :** Aménagement des espaces verts et cimetières de yabassi centre

**Zone d'intervention :** Yabassi urbain

**Agent d'exécution :** Commune de Yabassi avec l'entreprise retenue par appel d'offre

**Organisme co-intervenants :** DDMINDUH

**Comité de gestion :** à créer

**Statut juridique :** Social

**Durée de vie du projet :**

**Date de démarrage :** 2012

**Date de fin :**

**Finalité :** Améliorer le cadre de vie des populations

**Objectif global :** Promouvoir le développement d'un environnement et un habitat viable

**Objectif spécifique:**

- Aménagement des espaces verts et cimetières de yabassi centre

**Coût du microprojet :** 11 500 000

**Source de financement :** Commune

**Résultat attendu :**

- Des espaces verts et cimetières de yabassi centre sont aménagés

**ANNEXE 2 :**

**DOCUMENT A : ATLAS DES CARTES  
(CARTES THEMATIQUES DE REFERENCE,)**

**Annexe 2 : DOCUMENT B :**

**RAPPORT CONSOLIDE DES DONNEES DU DIAGNOSTIC PARTICIPATIF**

