

**REPUBLIQUE DU CAMEROUN**

PAIX-TRAVAIL- PATRIE

-----  
MINISTRE DE L'ADMINISTRATION TERRITORIALE ET  
DE LA DECENTRALISATION

-----  
REGION DU NORD

-----  
DEPARTEMENT DE LA BENOUE

-----  
COMMUNE DE DEMBO



**REPUBLIC OF CAMEROON**

PEACE –WORK – FATHERLAND

-----  
MINISTRY OF TERRITORIAL ADMINISTRATION  
AND DECENTRALIZATION

-----  
NORTH REGION

-----  
BENOUE DIVISION

-----  
DEMBO COUNCIL

## Plan Communal de Développement



JUIN 2015

---

Plan Communal de Développement de Dembo

<b>LISTE DES TABLEAUX</b> .....	<b>54</b>
<b>LISTE DES PHOTOS</b> .....	<b>87</b>
<b>LISTE DES CARTES</b> .....	<b>87</b>
<b>LISTE DES ABREVIATIONS</b> .....	<b>9</b>
<b>RESUME DU PLAN COMMUNAL</b> .....	<b>11</b>
<b>1. INTRODUCTION</b> .....	<b>15</b>
1.2. CONTEXTE ET JUSTIFICATION.....	15
1.2. OBJECTIFS DU PLAN COMMUNAL DE DEVELOPPEMENT .....	16
1.3. STRUCTURE DU DOCUMENT .....	16
<b>2. METHODOLOGIE</b> .....	<b>17</b>
2.1. PREPARATION DE L'ENSEMBLE DU PROCESSUS.....	17
2.1.1. Préparation pédagogique.....	17
2.1.2. Préparation administrative.....	17
<b>2.2. COLLECTE ET TRAITEMENT DES INFORMATIONS</b> .....	<b>18</b>
2.2.1. COLLECTE ET ANALYSE DES DONNEES DU DIC.....	18
2.2.2. COLLECTE ET ANALYSE DES DONNEES DU DEUC.....	19
2.2.3. COLLECTE ET ANALYSE DES DONNEES DU DPNV .....	19
<b>2.3. CONSOLIDATION DES DONNEES</b> .....	<b>20</b>
<b>2.4. RESTITUTION DES RESULTATS DES DIAGNOSTICS</b> .....	<b>21</b>
<b>2.5. ATELIER DE PLANIFICATION, DE MOBILISATION DES RESSOURCES ET DE PROGRAMMATION</b> .....	<b>21</b>
2.5.1. Planification.....	21
<b>2.5.2. MOBILISATION DES RESSOURCES</b> .....	<b>21</b>
<b>2.5.3. PROGRAMMATION</b> .....	<b>21</b>
<b>2.6. MISE EN PLACE D'UN MECANISME DE SUIVI-EVALUATION PARTICIPATIF</b> <b>21</b>	
<b>3. PRESENTATION SOMMAIRE DE LA COMMUNE</b> .....	<b>22</b>
3.1. LOCALISATION ET SUPERFICIE DE LA COMMUNE .....	22
3.2. DONNEES BIOPHYSIQUES .....	24
3.2.1. Climat.....	24
3.2.2. Relief.....	24
3.2.3. Les sols.....	24
3.2.4. La végétation.....	24
3.2.5. La faune .....	25
3.2.6. L'hydrographie .....	25

---

## Plan Communal de Développement de Dembo

3.2.7.	Carte des ressources naturelles.....	26
3.3.	MILIEU HUMAIN.....	28
3.3.1.	Quelques repères historiques.....	28
3.3.2.	Taille de la Population.....	29
3.3.3.	Organisation et groupe ethniques.....	34
3.3.4.	Principales activités économiques.....	34
3.3.4.1.	L'agriculture.....	34
3.3.4.2.	L'élevage et la pêche.....	37
3.3.4.3.	Le commerce.....	37
3.3.4.4.	L'artisanat.....	38
3.4.	PRINCIPALES INFRASTRUCTURES PAR SECTEUR.....	38
3.4.1.	Infrastructures sociales.....	38
3.4.2.	Autres services présent dans la Commune.....	42
3.5.	PRINCIPALES POTENTIALITES ET RESSOURCES DE LA COMMUNE.....	42
<b>4.</b>	<b>SYNTHESE DES RESULTATS DU DIAGNOSTIC.....</b>	<b>46</b>
4.1.	SYNTHESE DES RESULTATS DU DIC.....	46
4.1.1.	Gestion des ressources humaines.....	46
4.1.2.	Gestion des ressources financières.....	46
4.1.3.	Gestion du patrimoine Communal.....	47
4.1.4.	Gestion des relations.....	47
4.1.5.	Axes de renforcement des capacités de la Commune.....	48
4.2.	SYNTHESE DES DONNEES SUR LE DEVELOPPEMENT DE L'ECONOMIE LOCALE.....	50
4.3.	SYNTHESE DES DONNEES SUR LA PETITE ENFANCE.....	<del>54</del> 53
4.4.	SYNTHESE SUR LES CHANGEMENTS CLIMATIQUES.....	<del>56</del> 55
4.5.	PRINCIPAUX PROBLEMES ET BESOINS IDENTIFIES ET CONSOLIDES PAR SECTEUR.....	<del>59</del> 58
<b>5.</b>	<b>PLANIFICATION STRATEGIQUE.....</b>	<b><del>79</del>77</b>
5.1.	OBJECTIF ET VISION DU PCD.....	<del>79</del> 77
5.1.1.	Vision du PCD.....	<del>79</del> 77
5.1.2.	Objectif du PCD.....	<del>79</del> 77
5.2.	CADRE LOGIQUE PAR SECTEUR.....	<del>79</del> 77
ACTIVITES	<del>128</del> 125	
5.3.	COÛT ESTIMATIF DU PCD.....	<del>141</del> 138
5.4.	SYNTHESE DES ACTIONS SPECIFIQUES DU PCD.....	<del>142</del> 139
5.4.1.	Synthèse sur le développement de l'économie locale.....	<del>142</del> 139
5.4.2.	Récapitulatif de la prise en compte de la petite enfance.....	<del>144</del> 140
5.4.3.	Récapitulatif de la prise en compte des effets du changement climatique.....	<del>145</del> 142
5.4.4.	Récapitulatif sur les corps de métiers.....	<del>146</del> 142
5.4.5.	Synthèse sur les couches vulnérables.....	<del>147</del> 143
5.5.	ESQUISSE DE PLAN D'UTILISATION ET DE GESTION DURABLE DES TERRES (PUGDT).....	<del>147</del> 144

---

---

**Plan Communal de Développement de Dembo**

<b>6.</b>	<b>PROGRAMMATION .....</b>	<b><u>149146</u></b>
6.1.	TABLEAU DE SYNTHÈSE DES 08 MICROPROJETS PRIORITAIRES PAR VILLAGE ET AU NIVEAU DE L'ESPACE URBAIN.....	<u>150147</u>
6.2.	CADRE DE DEPENSE EN MOYEN TERME (CDMT) .....	<u>168164</u>
6.3.	CADRE SOMMAIRE DE GESTION ENVIRONNEMENTALE DU CDMT .....	<u>173169</u>
6.3.1.	<i>Principaux impacts socio-environnementaux potentiels (principaux impacts positifs, impacts négatifs) et mesures d'optimisation ou d'atténuation envisageables</i> <u>173169</u>	
6.3.2.	<i>Plan de gestion de l'environnement</i> .....	<u>178174</u>
6.4.	PLAN D'INVESTISSEMENT ANNUEL (PIA) .....	<u>180176</u>
6.4.1.	<i>Ressources mobilisables et échéances</i> .....	<u>180176</u>
6.4.2.	<i>Programmation annuelle des projets prioritaires (première année 2015)</i> <u>181177</u>	
6.4.3.	<i>Plan de passation des marchés</i> .....	<u>185181</u>
6.4.4.	<i>Plan opérationnel en faveur des personnes vulnérables</i> .....	<u>188184</u>
<b>7.</b>	<b>MECANISME DE SUIVI- EVALUATION .....</b>	<b><u>190186</u></b>
7.1.	COMPOSITION ET ATTRIBUTION DU COMITE DE SUIVI-EVALUATION DU PCD .....	<u>191187</u>
7.2.	INDICATEURS DE SUIVI ET D'EVALUATION (PAR RAPPORT AU PIA) .....	<u>192188</u>
7.3.	DISPOSITIF, OUTILS ET FREQUENCE DU REPORTING .....	<u>194190</u>
7.3.1.	<i>Dispositif</i> .....	<u>194190</u>
7.3.2.	<i>Outils et fréquence de suivi</i> .....	<u>194190</u>
7.4.	MECANISME DE PREPARATION DU PIA ET DE REVISION DU PCD.....	<u>194190</u>
7.4.1.	<i>Préparation et actualisation du PIA</i> .....	<u>194190</u>
7.4.2.	<i>Révision du PCD</i> .....	<u>195191</u>
<b>8.</b>	<b>PLAN DE COMMUNICATION SUR LA MISE EN ŒUVRE DU PCD .....</b>	<b><u>196192</u></b>
<b>9.</b>	<b>CONCLUSION .....</b>	<b><u>198194</u></b>
<b>10.</b>	<b>ANNEXES .....</b>	<b><u>200196</u></b>
10.1.	FICHES SYNTHETIQUES DES PROJETS DU PIA .....	<u>201197</u>
10.2.	ATLAS DES CARTES .....	<u>233229</u>

**Liste des tableaux**

<b>Tableau 1</b> : Quelques espèces de la faune sauvages couramment rencontré.....	25
<b>Tableau 2</b> : Evènements ayant marqué l'histoire de la Commune de Dembo .....	28
<b>Tableau 3</b> : Caractéristiques de la population de la commune de Dembo .....	29
Tableau : caractérisation des principales spéculations agricoles de l'Arrondissement de Dembo.....	36
<b>Tableau</b> : effectif du cheptel de la commune de Dembo.....	37
<b>Tableau 4</b> : Etat des lieux des infrastructures du préscolaire et du primaire dans la Commune de Dembo.....	38
<b>Tableau 5</b> : Etat des lieux des infrastructures d'enseignement secondaires.....	39
<b>Tableau 6</b> : Etat des lieux des infrastructures sanitaires de Dembo.....	40
<b>Tableau 7</b> : Etat des lieux des points d'eau potable dans la Commune .....	41
<b>Tableau 8</b> : Autres services /infrastructures présentent dans la Commune .....	42
Tableau : principales potentialités et ressources de la Commune .....	44
<b>Tableau 5</b> : gestion des ressources humaines.....	46
<b>Tableau 5</b> : gestion des ressources financières.....	46
<b>Tableau 6</b> : gestion du patrimoine Communal .....	47
<b>Tableau 7</b> : gestion des relations.....	47
<b>Tableau 8</b> : Axes de renforcement des capacités de la Commune.....	48
<b>Tableau 9</b> : synthèse sur l'économie locale dans la Commune de Dembo .....	50
<b>Tableau 10</b> : récapitulatif de la prise en compte de la petite enfance.....	<del>54</del> <sup>53</sup>
<b>Tableau 11</b> : Récapitulatif de la prise en compte des changements climatiques ...	<del>57</del> <sup>56</sup>
<b>Tableau 12</b> : secteur de l'agriculture.....	<del>59</del> <sup>58</sup>
<b>Tableau 13</b> : secteur de l'élevage des pêches et des industries animales .....	<del>60</del> <sup>59</sup>
<b>Tableau 14</b> : développement urbain et habitat.....	<del>61</del> <sup>60</sup>
<b>Tableau 15</b> : secteur des domaines, du cadastre et des affaires foncières .....	<del>62</del> <sup>61</sup>
<b>Tableau 16</b> : secteur des affaires sociales.....	<del>62</del> <sup>61</sup>
<b>Tableau 17</b> : Secteur jeunesse et éducation civique .....	<del>63</del> <sup>61</sup>
<b>Tableau 18</b> : secteur du sport et de l'éducation physique .....	<del>63</del> <sup>62</sup>
<b>Tableau 19</b> : Secteur de la promotion de la femme et de la famille .....	<del>63</del> <sup>62</sup>
<b>Tableau 20</b> : Secteur des postes et télécommunication.....	<del>64</del> <sup>63</sup>
<b>Tableau 21</b> : secteur de l'environnement, de la protection de la nature et du développement durable .....	<del>64</del> <sup>63</sup>
<b>Tableau 22</b> : Secteur Forêt et faune.....	<del>64</del> <sup>63</sup>
<b>Tableau 23</b> : secteur communication.....	<del>65</del> <sup>64</sup>
<b>Tableau 24</b> : Secteur de la culture .....	<del>65</del> <sup>64</sup>
<b>Tableau 25</b> : Secteur du tourisme.....	<del>65</del> <sup>64</sup>

---

**Plan Communal de Développement de Dembo**

<b>Tableau 26</b> : Secteur de l'emploi et de la formation professionnelle .....	<u>6665</u>
<b>Tableau 27</b> : secteur du travail et de la sécurité sociale .....	<u>6665</u>
<b>Tableau 28</b> : secteur des petites et moyennes entreprises, économie sociale et artisanat.....	<u>6766</u>
<b>Tableau 29</b> : secteur des industries des mines et du développement technologique .....	<u>6766</u>
<b>Tableau 30</b> : Secteur du commerce.....	<u>6867</u>
<b>Tableau 31</b> : secteur du transport .....	<u>6867</u>
<b>Tableau 32</b> : secteur de l'administration territoriale, de la décentralisation et du maintien de l'ordre .....	<u>6867</u>
<b>Tableau 33</b> : secteur des enseignements secondaires.....	<u>6968</u>
<b>Tableau 34</b> : secteur de la recherche scientifique et de l'innovation .....	<u>7069</u>
<b>Tableau 35</b> : secteur de l'enseignement supérieur .....	<u>7169</u>
<b>Tableau 36</b> : secteur des travaux publics.....	<u>7169</u>
<b>Tableau 37</b> : Secteur de la santé.....	<u>7270</u>
<b>Tableau 38</b> : Besoin du secteur de la santé.....	<u>7271</u>
<b>Tableau 38</b> : secteur de l'eau et de l'énergie .....	<u>7371</u>
<b>Tableau 39</b> : Besoin en point d'eau.....	<u>7472</u>
<b>Tableau 40</b> : secteur de l'éducation de base.....	<u>7674</u>
<b>Tableau 41</b> : Détails des besoins des écoles primaires et maternelles.....	<u>7876</u>
<b>Tableau 42</b> : Cadre logique du secteur de l'élevage, des pêches et des industries animales.....	<u>8078</u>
<b>Tableau 43</b> : Cadre logique du secteur agriculture .....	<u>8381</u>
<b>Tableau 44</b> : Cadre logique du secteur forêt et faune .....	<u>8684</u>
<b>Tableau 45</b> : cadre logique du secteur environnement et développement durable .....	<u>8785</u>
<b>Tableau 46</b> : cadre logique du secteur Commerce .....	<u>8886</u>
<b>Tableau 47</b> : cadre logique du secteur Santé.....	<u>9088</u>
<b>Tableau 48</b> : cadre logique du secteur Education de base.....	<u>9390</u>
<b>Tableau 49</b> : cadre logique du secteur Enseignement secondaire.....	<u>9795</u>
<b>Tableau 50</b> : cadre logique du secteur Enseignement supérieur .....	<u>10198</u>
<b>Tableau 51</b> : cadre logique du secteur Emploi et formation professionnelle .....	<u>10299</u>
<b>Tableau 52</b> : cadre logique du secteur Jeunesse et éducation civique.....	<u>103400</u>
<b>Tableau 53</b> : cadre logique du secteur des travaux publics .....	<u>106403</u>
<b>Tableau 54</b> : cadre logique du secteur des Affaires sociales .....	<u>109406</u>
<b>Tableau 55</b> : cadre logique du secteur du tourisme et des loisirs .....	<u>110407</u>
<b>Tableau 56</b> : cadre logique du secteur développement urbain et habitat .....	<u>111408</u>
<b>Tableau 57</b> : cadre logique du secteur Eau et Energie (Eau et assainissement) .....	<u>113409</u>
<b>Tableau 58</b> : cadre logique du secteur Eau et Energie (Energie) .....	<u>116413</u>
<b>Tableau 59</b> : cadre logique du secteur Industrie, mines et développement technologique (Mines).....	<u>117414</u>
<b>Tableau 60</b> : cadre logique du secteur Domaines, cadastre et affaires foncières .....	<u>119416</u>

---

## Plan Communal de Développement de Dembo

<b>Tableau 61</b> : cadre logique du secteur Culture.....	<a href="#">120117</a>
<b>Tableau 62</b> : cadre logique du secteur PME, économie sociale et artisanat.....	<a href="#">122119</a>
<b>Tableau 63</b> : cadre logique du secteur de la Promotion de la femme et de la famille .....	<a href="#">124121</a>
<b>Tableau 64</b> : cadre logique du secteur du Travail et de la sécurité sociale .....	<a href="#">126123</a>
<b>Tableau 65</b> : cadre logique du secteur du Sport et de l'éducation physique .....	<a href="#">127124</a>
<b>Tableau 66</b> : cadre logique du secteur de la Recherche scientifique et de l'innovation .....	<a href="#">129125</a>
<b>Tableau 67</b> : cadre logique du secteur des Transports .....	<a href="#">130126</a>
<b>Tableau 68</b> : cadre logique du secteur des Postes et télécommunications .....	<a href="#">131128</a>
<b>Tableau 69</b> : cadre logique du secteur de l'Administration territoriale, de la décentralisation de la sécurité et du maintien de l'ordre .....	<a href="#">132129</a>
<b>Tableau 70</b> : cadre logique du secteur de l'Administration territoriale, de la décentralisation de la sécurité et du maintien de l'ordre (DIC) .....	<a href="#">133130</a>
<b>Tableau 71</b> : cadre logique du secteur de la Communication .....	<a href="#">139136</a>
<b>Tableau 72</b> : Cout estimatif du PCD .....	<a href="#">141138</a>
<b>Tableau 73</b> : synthèse sur le développement de l'économie locale .....	<a href="#">142139</a>
<b>Tableau 74</b> : Récapitulatif de la prise en compte de la petite enfance.....	<a href="#">144140</a>
<b>Tableau 75</b> : Récapitulatif de la prise en compte des effets du changement climatique .....	<a href="#">145142</a>
<b>Tableau 76</b> : Récapitulatif des actions à mener en faveur des corps de métiers.....	<a href="#">146142</a>
<b>Tableau 77</b> : Récapitulatif des actions à mener en faveur des couches vulnérables .....	<a href="#">147143</a>
<b>Tableau 78</b> : Esquisse de PUGDT .....	<a href="#">148144</a>
<b>Tableau 79</b> : synthèse des 08 projets prioritaires des villages et de l'espace urbain de Dembo.....	<a href="#">150147</a>
<b>Tableau 80</b> : Cadre de Dépense à Moyen Terme de Dembo.....	<a href="#">168164</a>
<b>Tableau 81</b> : Cadre sommaire de gestion environnementale (impacts environnementaux, mesures d'atténuation des impacts négatifs et d'optimisation des impacts positifs).....	<a href="#">173169</a>
<b>Tableau 82</b> : Cadre sommaire de gestion sociale (impacts sociaux, mesures d'atténuation des impacts négatifs et d'optimisation des impacts positifs).....	<a href="#">176172</a>
<b>Tableau 83</b> : Plan sommaire de gestion de l'environnement.....	<a href="#">178174</a>
<b>Tableau 84</b> : Ressources mobilisables par la Commune .....	<a href="#">180176</a>
<b>Tableau 85</b> : Programme d'Investissement Annuel (PIA) .....	<a href="#">181177</a>
<b>Tableau 86</b> : Plan de passation des marchés.....	<a href="#">185181</a>
<b>Tableau 87</b> : Plan opérationnel en faveur des personnes vulnérables de Dembo .....	<a href="#">188184</a>
<b>Tableau 88</b> : Composition du Comité de suivi du PCD.....	<a href="#">191187</a>
<b>Tableau 89</b> : Indicateurs de suivi-évaluation du PIA .....	<a href="#">193189</a>

**Liste des photos**

Photo 1 : Collecte des données du Diagnostic participatif Niveau Village à  
sourou-tossi ..... 20  
Photo 2 : vue partielle du Mayo-tiel ..... 26  
Photo 3 : Ecole Publique de Diri kangou ..... 39  
Photo 4 : Ecole Publique de Bela Darkodji ..... 39

**Liste des cartes**

**Carte 1** : Localisation de la Commune..... 23  
**Carte 2** : Ressources naturelles..... 27



---

## Plan Communal de Développement de Dembo

### Liste des abréviations

<b>Abréviations</b>	<b>Significations</b>
<b>AGR</b>	Activité Génératrice de Revenus
<b>APEE</b>	Association des Parents d'Elèves et Enseignants
<b>BP</b>	Budget Prévisionnel
<b>CA</b>	Compte Administratif
<b>CAC</b>	Centime Additionnel Communal
<b>CAF</b>	Centre d'Alphabétisation Fonctionnelle
<b>CCSE</b>	Comité Communal de Suivi Evaluation
<b>CDMT</b>	Cadre des Dépenses à Moyen Terme
<b>CM</b>	Conseil Municipal
<b>CNJC</b>	Conseil National de la Jeunesse du Cameroun
<b>CODEVI</b>	Comité de Développement Villageois
<b>COMES</b>	Conseil Municipal Elargi aux Sectoriels
<b>DEUC</b>	Diagnostic de l'Espace Urbain Communal
<b>DIC</b>	Diagnostic Institutionnel Communal
<b>DPNV</b>	Diagnostic Participatif Niveau Village
<b>GIC</b>	Groupe d'Initiative Commune
<b>IOV</b>	Indicateur Objectivement Vérifiable
<b>ISS</b>	Interview Semi Structuré
<b>MARP</b>	Méthode Active de Recherche Participative
<b>MINADER</b>	Ministère de l'Agriculture et du Développement Rural
<b>MINAS</b>	Ministère des Affaires Sociales
<b>MINATD</b>	Ministère de l'Administration Territoriale et de la Décentralisation
<b>MINCOM</b>	Ministère de la Communication
<b>MINCOMMERCE</b>	Ministère du Commerce
<b>MINCULT</b>	Ministère de la Culture
<b>MINDAF</b>	Ministère des Domaines et Affaires Foncières
<b>MINDUH</b>	Ministère du Développement Urbain et de l'Habitat
<b>MINEDUB</b>	Ministère de l'Education de Base
<b>MINEE</b>	Ministère de l'Eau et de l'Energie
<b>MINEFOP</b>	Ministère de l'Emploi et de la Formation Professionnelle
<b>MINEPAT</b>	Ministère de l'Economie, de la Planification et de l'Aménagement du Territoire

---

## Plan Communal de Développement de Dembo

<b>MINEPDED</b>	Ministère de l'Environnement de la Protection de la Nature et du Développement Durable
<b>MINPIA</b>	Ministère de l'Elevage, des Pêches et des Industries Animales
<b>MINSEEC</b>	Ministère des Enseignements Secondaires
<b>MINESUP</b>	Ministère de l'Enseignement Supérieur
<b>MINFOF</b>	Ministère de la Forêt et de la Faune
<b>MINJEC</b>	Ministère de la Jeunesse et de l'Education Civique
<b>MINMIDT</b>	Ministère de l'Industrie, des Mines et du Développement Technologique
<b>MINPMEESA</b>	Ministère des Petites et Moyennes Entreprises, Economie Sociale et Artisanat
<b>MINPOSTEL</b>	Ministère des Postes et Télécommunication
<b>MINPROFF</b>	Ministère de la Promotion de la Femme et de la Famille
<b>MINRESI</b>	Ministère de la Recherche Scientifique et de l'Innovation
<b>MINSANTE</b>	Ministère de la Santé
<b>MINSEP</b>	Ministère du Sport et de l'Education Physique
<b>MINT</b>	Ministère des Transports
<b>MINTOUR</b>	Ministère du Tourisme
<b>MINTP</b>	Ministère des Travaux Publics
<b>MINTRASS</b>	Ministère du Travail et de la Sécurité Sociale
<b>OAL</b>	Organisme d'Appui Local
<b>PCD</b>	Plan communal de développement
<b>PFNL</b>	Produit Forestier Non Ligneux
<b>PIA</b>	Plan d'Investissement Annuel
<b>PMH</b>	Pompe à Motricité Humaine
<b>PNDP</b>	Programme national de développement participatif
<b>PS</b>	Prestataire de service
<b>PUGT</b>	Plan d'Utilisation et de Gestion des Terres
<b>RM</b>	Receveur municipal
<b>SG</b>	Secrétaire général
<b>TSP</b>	Tableau Synoptique de Planification
<b>UGIC</b>	Union des Groupes d'Initiatives Communes

# RESUME DU PLAN COMMUNAL

---

## Plan Communal de Développement de Dembo

Le présent document est le Plan Communal de Développement (PCD) de Dembo. Fruit de la collaboration entre le Programme National de Développement Participatif (PNDP) et la Commune de Dembo elle a été élaborée entre Avril 2013 et Juin 2015. Il a été élaboré sur la base d'un travail participatif mené au niveau de l'institution, de l'espace urbain et des villages de la Commune.

La réalisation du Plan Communal de Développement a pour objectif de doter la Commune de Dembo d'un outil de référence pour l'impulsion du développement local dans le strict respect des orientations nationales décrites dans les documents cadres tels que le « **Document de Stratégie pour la Croissance et l'Emploi (DSCE)** », les politiques sectorielles, la « **Vision 2035** »... La mission s'est déroulée conformément aux prescriptions du « **Guide méthodologique de planification régionale et locale** » ainsi que de la « **Check List** » du PNDP relatif au processus de planification locale. Elle s'est faite en cinq (05) étapes principales, notamment : la préparation ; la réalisation des diagnostics participatifs ; la consolidation des données des différents diagnostics ; l'atelier de planification, de mobilisation des ressources et de programmation ; la mise en place du dispositif de suivi-évaluation.

Les diagnostics ont ainsi permis de scruter les problèmes/contraintes, les atouts/potentialités de même que les besoins et idées de projets à entreprendre dans le processus de développement de la Commune de Dembo. En regroupant les secteurs suivant le DSCE, la commune présente principalement :

- 1. Concernant le secteur des infrastructures**, la mauvaise répartition, la vétusté et la quasi-absence d'entretien des infrastructures. Ainsi 52,3% de la population a accès à l'eau potable, 0% des villages dispose d'un réseau électrique, 100% des villages sont accessibles uniquement par des routes non bitumées, mal entretenues et en mauvais états.
- 2. Concernant le secteur de la santé**, la commune de Dembo ne compte que 03 établissements sanitaires (CSI). Tous ces établissements disposent des infrastructures vétustes et insuffisantes, d'un faible niveau d'équipement et d'un personnel insuffisant souvent peu qualifié et absent.
- 3. Concernant le secteur de l'éducation**, la commune compte 20 écoles publiques et 01 école maternelle. A propos des infrastructures d'éducation de base, il n'est recensé que 63 salles de classes en bon état soit une moyenne égale à 3,15 classes en bon état par école. Au sujet de l'encadrement on a une moyenne de 01 maître pour 173 élèves. Concernant les enseignements secondaires il y est recensé 01 lycée Bilingue, 01 CES,

---

## Plan Communal de Développement de Dembo

manquant tous d'équipement et des enseignants qualifiés. Les innovations et produits de la recherche sont très peu vulgarisés dans la commune.

4. **Concernant le Secteur social (hors éducation et santé)** : Les couches vulnérables, les femmes et les jeunes bénéficient de très peu d'encadrement que ce soit dans le cadre de la défense de leur droit ou de la promotion de leur épanouissement socio-économique.
5. **Le secteur rural** qui représente la principale activité et source de revenus des populations, souffre d'un faible niveau d'organisation et d'encadrement des acteurs, de la quasi inexistence d'infrastructures d'appui aux activités du monde rural. Ce qui entrave fortement la valorisation des importantes ressources de ce secteur dans l'espace communale de Dembo.
6. **Le secteur de l'industrie et des services** malgré d'importantes ressources minières, le secteur est très peu développé en raison du faible développement des infrastructures de transport et de la non organisation du secteur.

L'institution communale est handicapée par la l'insuffisance et le faible niveau de qualification du personnel, le manque d'un cadre de travail appropriés, la non maîtrise de l'assiette fiscale et la tendance à l'incivisme fiscale de certains opérateurs économiques et la dépendance aux financement externes.

Les projets pertinents ont été peaufinés et développés à l'aide de 28 cadres logiques sectoriels regroupant l'ensemble des interventions à mettre en œuvre dans chaque secteur pour résoudre l'ensemble des problèmes identifiés. Pour les besoins de priorisation 568 projets identifiés par les populations ont été retenus comme prioritaires. Ainsi chaque unité de planification participative (espace urbain ou village) est concernée par 08 projets, dont 03 économiques et 05 sociaux.

De l'analyse des besoins exprimés par les populations, il ressort que les projets sociaux sont majoritaires avec 16% des besoins en hydraulique, 3% des besoins en électrification, 13% dans le secteur des réductions, 16% des besoins en aménagement des ouvrages de travaux publics (routes, ponts, pistes agricoles ...). Les projets économiques représentent 18% de la banque des projets de la Commune.

La priorisation de ces différents projets a permis d'élaborer un Cadre de Dépenses à Moyen Terme (CDMT) pour la période de 2015 à 2017 d'un montant de **1 696 204 794 F CFA**. A la suite de l'évaluation des ressources effectivement mobilisables par la Commune au cours de l'année 2015, un Plan d'Investissement Annuel (PIA) d'une valeur de **587 263 794 F CFA** a été élaboré.

---

### **Plan Communal de Développement de Dembo**

Parallèlement, un plan en faveur des couches vulnérables évalué à 17 475 000 F CFA a été élaboré.

Pour la mise en œuvre adéquate du PCD, un Plan de Passation de Marché (PPM) a été élaboré pour les projets dont la réalisation est prévue pour la première année (2015). A ceci s'ajoute un plan de gestion des impacts socio-environnementaux pour atténuer les conséquences négatives et optimiser les impacts positifs liés à la mise en œuvre des projets contenus dans le CDMT.

La mise en œuvre du PCD étant participative et inclusive, elle devra faire l'objet d'une forte volonté politique de l'exécutif municipal qui devra nouer des partenariats utiles dans ce cadre, compte tenu de la limitation tant qualitative que quantitative des ressources humaines, financières et matérielles au niveau local. Aussi, pour soutenir les efforts de la Commune relativement à la recherche de partenariat, un plan de communication sur le PCD a été élaboré.

Enfin, un Comité chargé d'assurer la coordination de la mise en œuvre, du suivi-évaluation et de l'actualisation du PCD a été mis en place.

## 1. INTRODUCTION

### 1.2. Contexte et justification

La réforme constitutionnelle du 18 janvier 1996 institue la décentralisation au Cameroun. Dans ce cadre, les Collectivités Territoriales Décentralisées (CTD), les communes notamment, deviennent des acteurs de premier plan dans le processus de promotion du développement local. Les interventions des communes sont inspirées par les orientations prescrites dans le Document de Stratégie pour la Croissance et l'Emploi (DSCE) dont l'ambition est de faire du Cameroun un pays émergent, démocratique et uni dans sa diversité à l'horizon 2035.

La Loi N°2004/017 du 22 Juillet 2004 portant orientation de la décentralisation confère aux communes la compétence d'élaborer et d'exécuter leurs politiques et plans de développement dans le respect des grandes orientations de l'Etat. Dans cette perspective, la planification locale s'impose comme une modalité efficace pour les décideurs, les gestionnaires des programmes et tous les acteurs de développement en général. Elle vise à garantir, d'une part, une meilleure prise en compte des potentialités et contraintes de développement, et, d'autre part, une implication effective des populations dans le processus de définition des besoins et de prise de décisions, ainsi qu'une meilleure appropriation des investissements.

L'institution de la planification dans le processus de développement local s'effectue dans un contexte d'élargissement des missions dévolues aux acteurs de base, d'où de nouveaux défis majeurs à relever compte tenu des capacités d'actions et d'adaptations limitées des communes. Aussi le Gouvernement a développé un ensemble d'outils, dont le Programme National de Développement Participatif (PNDP), pour accompagner cette responsabilisation accrue, notamment en matière de planification du développement. La finalité étant de permettre aux institutions communales de jouer efficacement le rôle qui leur revient désormais.

Dans l'appui à la planification locale, le PNDP intervient dans les communes à travers des Organismes d'Appui Local (OAL). C'est ainsi qu'à l'issue d'une procédure concurrentielle, l'Association Bien-être a été sélectionnée pour accompagner la Commune de Dembo dans l'actualisation de son Plan Communal de Développement (PCD). Conformément à la démarche méthodologique de la phase II du PNDP, cette mission s'est déroulée en plusieurs étapes dont :

---

## Plan Communal de Développement de Dembo

- la réalisation des Diagnostics Participatifs au niveau de l'institution communale (DIC) et de l'espace urbain communal (DEUC) et des villages (DPNV) ;
- la planification ;
- la mobilisation des ressources ;
- la programmation.

### 1.2. Objectifs du Plan Communal de Développement

Conformément aux Termes de Référence de la mission, l'objectif général est d'accompagner la Commune dans l'actualisation de son Plan Communal de Développement (PCD), tout en lui transférant les compétences en planification et programmation. De manière spécifique, il s'agit de :

- Préparer l'exécutif et les parties prenantes de la Commune à participer au processus de planification;
- Réaliser le diagnostic (dans les villages, dans l'espace urbain et de l'institution communale) ;
- Planifier les interventions à mettre en œuvre par secteur ;
- Programmer les projets à mettre en œuvre à court et moyen terme.

### 1.3. Structure du document

Le présent document comporte neuf (09) principales parties, à savoir :

- l'introduction ;
- la méthodologie;
- la présentation sommaire de la Commune ;
- la synthèse des résultats du diagnostic ;
- la planification stratégique ;
- la programmation ;
- le mécanisme de suivi-évaluation ;
- le plan de communication sur la mise en œuvre du PCD ;
- la conclusion.



## 2. METHODOLOGIE

La réalisation des diagnostics participatifs de la commune de Dembo s'est inspirée de la démarche méthodologique définie par le PNDP dans *Le guide méthodologique de planification régionale et locale* ainsi que dans la check-list du processus de planification. Suivant ce document cadres, la mission s'est déroulée en trois (05) étapes principales, à savoir :

- la préparation de l'ensemble du processus ;
- la collecte et le traitement des informations ;
- la consolidation des données (y compris la cartographie) ;
- l'atelier de planification, de mobilisation des ressources et de programmation ;
- la mise en place d'un mécanisme de suivi-évaluation participatif.

### 2.1. Préparation de l'ensemble du processus

Etape hautement importante, la préparation s'est faite de manière rigoureuse afin d'intégrer l'ensemble des facteurs pouvant interférer dans la réalisation de la mission. En plus de la collecte transversale de données de base/secondaires, elle a comporté deux (02) grandes étapes, à savoir la préparation pédagogique et la préparation administrative.

#### 2.1.1. Préparation pédagogique

La préparation pédagogique de la mission s'est faite en deux (02) temps :

- **Préparation avec le PNDP** : A l'initiative du PNDP, elle s'est déroulée du 31 Janvier au 13 Février 2013 dans la ville de Guider l'atelier régional de formation des Organismes d'Appui Local (OAL) à la démarche de planification locale et communale. Cette rencontre a permis aux participants d'échanger et de s'imprégner de la nouvelle approche de planification, des innovations, de la démarche méthodologique, des outils, des qualifications requises pour diverses tâches et du canevas de rapportage
- **La préparation interne** : Il a été essentiellement question de la restitution du contenu de la formation des OAL à l'ensemble de l'équipe d'intervention. L'atelier de restitution/formation a été organisé dans la commune de Dembo du 03 au 12 février 2014 pour ce qui est du DPNV afin de permettre aux membres du Comité de Pilotage (CoPil) d'y prendre part et à l'équipe d'intervention de s'imprégner des réalités locales.

#### 2.1.2. Préparation administrative

La préparation administrative s'est déroulée en cinq (04) étapes :

---

## Plan Communal de Développement de Dembo

- **Prise de contact avec l'exécutif municipal** : Elle s'est déroulée le 22 Avril 2013 dans le cadre d'une rencontre organisée à la commune de Dembo. Outre le Maire et ses adjoints, le personnel communal, les responsables des services sectoriels locaux ainsi que les membres du CoPil ont pris part à cette rencontre où des échanges ont porté sur, la méthodologie d'accompagnement, le calendrier d'intervention et l'identification de potentielles sources pour le financement de la mise en œuvre du Plan Communal de Développement (PCD).
- **Information et sensibilisation des autorités administratives locales** : dans ce cadre, il a été question de présenter le contenu de la mission au Sous-préfet de l'Arrondissement de Dembo. Il a également été question de présenter au Sous-préfet les appuis attendus de ses services, notamment en ce qui concerne la mobilisation des acteurs locaux.
- **Information et sensibilisation des autres parties prenantes** : des correspondances signées du Sous-préfet et du Maire ont été transmises à des parties prenantes clés du processus, notamment les Elites, les conseillers municipaux, les responsables d'associations, les autorités religieuses, les autorités traditionnelles. Ces correspondances portaient sur le contenu de la mission, le programme de mise en œuvre, le rôle des parties.
- **Atelier de lancement** : Tenu le 29 Avril 2013 présidé par le Sous-préfet de Dembo, l'atelier de lancement a regroupé un échantillon représentatif de la diversité sociologique de la commune: Elites, Conseillers municipaux, leaders d'associations, Chefs traditionnels, opérateurs économiques, leaders religieux... Cette rencontre à laquelle a également pris part le PNDP a donné l'occasion aux participant(e)s de soulever leurs attentes et inquiétudes par rapport la mission et de s'imprégner des innovations de la phase 2 du PNDP.

### 2.2. Collecte et traitement des informations

Chacun des trois (03) diagnostics participatifs a donné lieu à la collecte et à l'analyse des données spécifiques. Les processus de collecte et d'analyse de ces données ont fait l'objet d'une démarche participative et inclusive.

#### 2.2.1. Collecte et analyse des données du DIC

La réalisation du Diagnostic Institutionnel Communal s'est déroulée à travers la collecte et l'analyse des données sur :

- les ressources humaines à travers l'exploitation de l'état nominatif du personnel et du dossier des conseillers municipaux ;

---

## Plan Communal de Développement de Dembo

- les ressources financières à partir des budgets et comptes administratifs des exercices précédents;
- le patrimoine communal ;
- la gestion des relations.

La collecte et l'analyse ont principalement impliqué les membres du Comité de Pilotage (CoPil), les membres de l'Exécutif communal (Maire, Adjoint, Secrétaire Général), le personnel communal, les Conseillers municipaux et les responsables des services sectoriels locaux.

### 2.2.2. Collecte et analyse des données du DEUC

Dans le cadre de la réalisation du DEUC, la collecte et l'analyse des données ont intégré :

- la délimitation de l'espace urbain communal ;
- la réalisation de la cartographie participative de la ville de Dembo ;
- l'inventaire des activités des parties prenantes, des Problèmes/contraintes, des atouts/potentialités de la ville ;
- l'implantation des infrastructures sociocommunautaires (géo-référencement) ;
- la formulation des problèmes et l'identification des projets prioritaires de l'espace urbain.

Cette activité a impliqué le CoPil, les différents corps de métiers, les responsables des services sectoriels locaux et l'Agent Communal Financier (ACF).

### 2.2.3. Collecte et analyse des données du DPNV

Pour la réalisation du DPNV, il a été procédé à la collecte et à l'analyse des données sur :

- l'état des lieux : les ressources naturelles, les équipements, les ressources économiques et financières, les moyens humains et le capital social ;
- l'implantation des infrastructures sociocommunautaires (géo-référencement) ;
- les politiques, les institutions et les processus, leurs influences sur les ressources et leurs accès ;
- le changement climatique : tendances et influences saisonnières ;
- les interactions entre les villages et l'extérieur ;
- les activités par groupe socioprofessionnel ;
- les stratégies développées par les populations face aux contraintes rencontrées et aux atouts ;

---

## Plan Communal de Développement de Dembo

- la hiérarchisation et la classification des besoins et des demandes en fonction des atouts, des dynamiques et des contraintes.

La réalisation du DPNV s'est déroulée dans tout les villages sous forme de réunions communautaires où des séances de travaux en plénière (assemblées villageoises) ont alterné avec des groupes de travaux mis en place sur la base du statut socioprofessionnel (jeunes, femmes, hommes...).



*Photo 1 : Collecte des données du Diagnostic participatif Niveau Village à sourou-tossi*

### 2.3. Consolidation des données

La consolidation a consisté en la mise en commun des données issues de l'ensemble des diagnostics (DEUC, DIC et DPNV). Notamment, il a été question de :

- Etablir la situation de référence par secteur ;
- Formuler les problèmes et identifier les solutions transversales par secteur ;
- Elaborer la matrice synthèse des diagnostics des ressources naturelles ;
- Elaborer la matrice synthèse des Changements Climatiques et de la petite enfance au niveau Local (CCL).

#### 2.4. Restitution des résultats des diagnostics

La restitution des diagnostics s'est faite en deux (02) étapes. La première qui a concerné le DEUC et le DIC a eu lieu le 10 Décembre 2013. La restitution du diagnostic consolidé quant à elle a eu lieu le 04 Décembre 2014.

#### 2.5. Atelier de planification, de mobilisation des ressources et de programmation

L'atelier de planification, de mobilisation des ressources et de programmation a eu lieu du 14 au 16 Avril 2015. Cette rencontre a connu la participation de plusieurs catégories d'acteurs dont les membres de l'exécutif municipal, les responsables des services sectoriels départementaux, les cadre du PNDP, les conseillers municipaux, les membres du Comité de Pilotage.

##### 2.5.1. Planification

La planification a été l'occasion de passer en revue les projets prioritaires des villages et de l'espace urbain et d'examiner puis valider les cadres logiques sectoriels. Ici l'occasion a été donnée à chacun des sectoriels présents de s'exprimer sur le cadre logique de son secteur.

##### 2.5.2. Mobilisation des ressources

Dans ce cadre, il a été question pour l'exécutif communal de présenter les sources de financement ainsi que les ressources mobilisables par la Commune au cours des 03 prochaines années pour le financement des projets identifiés.

##### 2.5.3. Programmation

La programmation a consisté en :

- l'identification des axes d'intervention prioritaires sur la base des projets prioritaires de villages et de l'espace urbain;
- l'élaboration du Plan d'Investissement Annuel (PIA) de la Commune pour l'année 2015 ;
- l'élaboration du Cadre de Dépenses à Moyen Terme (CDMT) ;
- l'évaluation environnementale stratégique et sommaire des projets du CDMT ;
- l'élaboration d'un plan de passation des marchés.

#### 2.6. Mise en place d'un mécanisme de suivi-évaluation participatif

Ici, il s'est principalement agi de faciliter la mise en place d'un comité chargé du suivi-évaluation de la mise en œuvre du PCD.

### 3. PRESENTATION SOMMAIRE DE LA COMMUNE

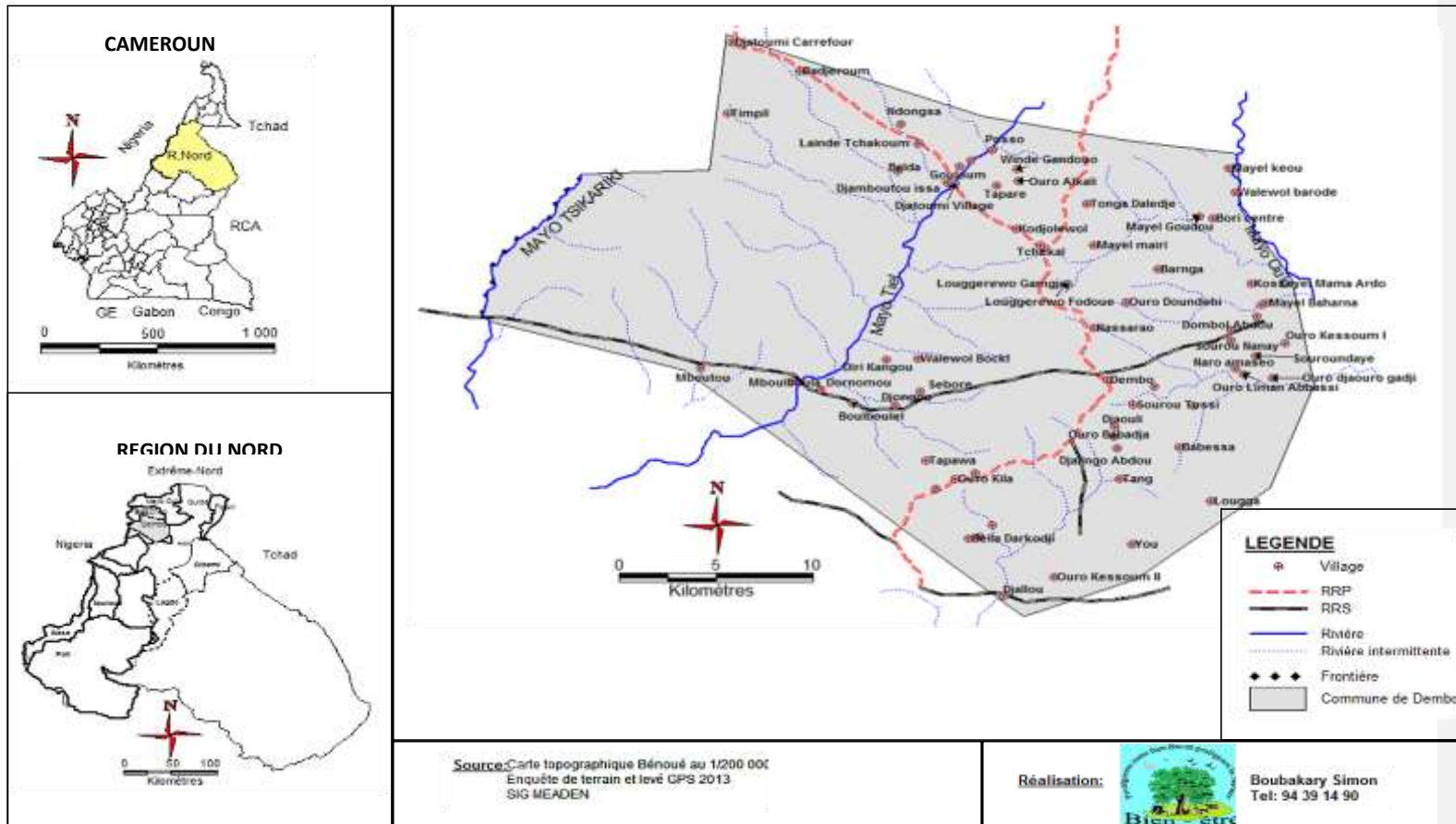
#### 3.1. Localisation et superficie de la Commune

La commune de Dembo créée par décret N° 93/321 du 21 Novembre 1993 s'étend sur une superficie de 750 km<sup>2</sup> et compte 70 villages. Elle fait partie des 12 communes rurales du département de la Bénoué dans la région du Nord. Dembo est limité :

- Au Nord par l'Arrondissement de Mayo Oulo ;
- A l'Est par l'Arrondissement de Pitoa ;
- Au Sud par l'Arrondissement de Bashéo et la république fédérale du Nigéria ;
- A l'Ouest par l'Arrondissement de Guider.

La commune de Dembo est située à 9,799480 Nord et 13,537722 Est.

## Plan Communal de Développement de Dembo



Carte 1 : Localisation de la Commune

## 3.2. Données biophysiques

### 3.2.1. Climat

Le climat est tropical de type soudano-sahélien caractérisé par une longue saison sèche d'Octobre à Avril et une courte saison des pluies de Mai à Septembre. La pluviométrie moyenne annuelle s'élève à 1013 mm d'eau en 54 jours de précipitations d'après les services locaux du MINADER qui disposent d'un pluviomètre. Il est important de souligner durant ces 05 dernières années, cette moyenne a connu des fluctuations importantes :

- 910 mm en 2010 ;
- 792 mm en 2011 ;
- 1356 mm en 2012 ;
- 884 mm en 2013 ;
- 1123 mm en 2014.

Les températures sont élevées avec une moyenne de 28°C, et des maxima atteignant 42 à 45°C en Avril. Toutefois, on peut observer de grandes irrégularités d'une année à une autre et même d'un mois à un autre.

### 3.2.2. Relief

Le relief est très accidenté ; il est formé de montagnes dont la plus importante est Ngomna. Ce relief est favorable à l'érosion. Cette topographie accélère le processus érosif du milieu. Le relief est responsable des phénomènes complexes conduisant à une perte de fertilité. Les monts rencontrés ici sont :

- le mont Bamayo ;
- le mont Bela ;
- le mont Sourou ;
- mont Tintiné ;
- mont Ngomna.

### 3.2.3. Les sols

Les sols de la zone sont en grande partie argileux, sablo-argileux avec une porosité et une capacité de rétention d'eau élevée. Avec une couleur rouge clair et avec un faible couvert végétal et des feux de brousses récurrents, ils sont souvent pauvres en éléments nutritifs.

### 3.2.4. La végétation

On se trouve ici dans une zone de savane boisée à dominance arbustive et herbeuse ; par endroits.

Cette végétation comprend en sous bois des graminées bien vertes en saison humide ; elles sont au mieux sèches en période de sécheresse, lorsqu'elles n'ont pas simplement été



---

## Plan Communal de Développement de Dembo

happées par les nombreux et fréquents feux de brousse volontairement allumés par les populations, pour des raisons diverses (chasse, repousse d'herbe, création de nouveaux champs...), affectant du même coup la végétation qui par habitude devient de plus en plus rabougrie.

La taille moyenne des arbres excède difficilement 4,5 m, à moins qu'il ne s'agisse de vieux arbres ayant survécu au moins pendant un demi siècle aux assauts répétés de l'action anthropique.

### 3.2.5. La faune

La faune est moins abondante dans la région et peu diversifiée. Elle est composée principalement de singe rouge, de babouins ; de phacochère, chats-tigres, porcs-épics ; ainsi que des pintades, perdrix, écureuil et rats... Le tableau ci-dessous en donne les détails.

**Tableau 1** : Quelques espèces de la faune sauvages couramment rencontré

Noms communs	Noms scientifiques
Porc-épic Athère	<i>Atherurus africanus</i>
Vipère	<i>Bitis gabonensis</i>
Rat de Gambi	<i>Crycetomis enunii</i>
Singe (cercocèbe)	<i>Cercocebus Sp</i>
Écureuil à pattes rouges	<i>Funisciunus pyrrhopus</i>
porcs-épics (Athère)	<i>Atherurus africana</i>
Phacochère(Hylochère)	<i>Hylochoerus porcus</i>
Chat tigre	<i>Felis aurata</i>
Perdrix	
Pintades	<i>Numida melagris</i>

### 3.2.6. L'hydrographie

La commune de Dembo a une hydrographie assez faible. Elle est principalement arrosée par le mayo Tiel et ses affluents. Les principaux cours d'eau rencontrés dans la commune de Dembo sont :

- le mayo Tiel ;
- le mayo Oulo ;
- le mayo Djabi ;
- le mayo Doumsi ;
- le mayo Kiew ;
- le mayo Baharna ;
- le mayo sandini ;
- le mayo Bangnan.

Il est à noter que tout ces cours d'eau sont non permanents et non poissonneux.

---

## Plan Communal de Développement de Dembo



*Photo 2 : vue partielle du Mayo-tiel*

### **3.2.7. Carte des ressources naturelles**

La carte ci-dessous présente les ressources naturelles de la Commune de Dembo.



### 3.3. Milieu humain

#### 3.3.1. Quelques repères historiques

DEMBO tire son origine d'un arbre non fruitier appelé « GALOMBI » en Foufouldé. Cette localité a environ deux siècles d'existence. Elle a été fondée par BOUBA DOUDI.

Les faits qui ont marqués DEMBO par ordre chronologique sont :

**Tableau 2 :** Evènements ayant marqué l'histoire de la Commune de Dembo

Dates	Evènements	Impacts
Entre 1822 et 1835	Installation de la communauté Peul venu du Mali sous l'autorité de Mal Sambo qui est tout d'abord chef religieux et qui sera par la suite Chef administratif et cohabitation avec les Fali	Perte progressive de pouvoir du Chef Fali et implantation plus poussée de l'Islam au sein de la communauté car les peuls étaient musulmans
Entre 1835 et 1837	Guère entre les Peuls et leurs voisins Fali	Séparation des deux peuples, extension du territoire des Peuls et augmentation de l'influence de leur chef
Entre 1837 et 1875	Intronisation du Chef BOUBA DOUDI fondateur de Dembo et guerre pour la conquête de nouveaux territoires.	Extension progressive du territoire sous son règne
Entre 1879 et 1921	Intronisation du chef Hamadjoda, Arrivé des Européens.	Baisse de l'autorité du chef traditionnel au profit de celle des colons
1922	Retrait des terres Kangou de l'autorité d'Ardo Hamadjoda par l'administration coloniale	Baisse de l'autorité et diminution du territoire de domination du Chef
Entre 1922 et 1926	Ralliement du chef Hamadjoda aux troupes françaises du Colonel Birsé pour le maintien de sa fonction	Combat de la population au côté des Français
1926	Intronisation du 1 <sup>er</sup> Lamido : SOULEYMANOU	Création de la chefferie de 2 <sup>ème</sup> degré et reconnaissance d'une autorité de grande influence
1932	La route nationale passe par Dembo	Désenclavement de la localité et facilité d'accès à celle-ci
1959	Création et ouverture du marché de Dembo	Facilitation des échanges commerciaux
1963	Création des premières plantations de coton	Accès à l'agriculture de rente et aux revenus y afférents
1967	Intronisation du 2 <sup>e</sup> Lamido : BOUBAKARY	Réaffirmation de l'autorité du Chef traditionnelle sur l'ensemble de la contrée
1975	Construction du centre de santé intégré de Dembo	Facile accès aux soins de santé pour les communautés

### Plan Communal de Développement de Dembo

1986-1987	Construction de la Mosquée de Dembo	Accès à un lieu de prière plus approprié
1993	Création de la commune et de la sous-préfecture de Dembo	Rapprochement des institutions de la population et facilité d'accès aux services
1996	Intronisation du 3 <sup>e</sup> et actuel Lamido : MOHAMADOU	Renouvellement naturel au sein de l'instance traditionnelle dirigeante de la contrée
2007	Construction de l'antenne ORANGE	Amélioration de l'accès à la communication
2010	Construction de la sous-préfecture de Dembo	Amélioration du cadre de travail et de la qualité des services de l'autorité administrative.
2014	Installation des opérateurs MTN et NEXTEL	Amélioration de l'accès à la communication

#### 3.3.2. Taille de la Population

Selon les données issues du Recensement Général de la Population et de l'Habitat (RGPH) réalisé en 2005, la commune de Dembo compte 15 816 âmes dont 7 882 hommes et 7 934 femmes. Cette population est répartie entre l'espace urbain (2 284 habitants, soit 1 186 hommes et 1 098 femmes) et la zone rurale (13 532 habitants, avec 6 267 hommes et 7 263 femmes). La Commune de Dembo se caractérise par une faible densité démographique qui est de l'ordre de 21 habitants/km<sup>2</sup>, contre 25,5 habitants/km<sup>2</sup> dans la région du Nord et 37,5 habitants/km<sup>2</sup> au niveau national.

Faute d'actualisation, ces chiffres officiels sont inférieurs à ceux collectés dans le cadre de la mission, lesquels semblent indiquer qu'entre 2005 et 2013, la population communale a connu un accroissement net et que la population est désormais de 28 094. Il est à noter que la commune a fait en 2014 un travail similaire avec l'aide des chefs traditionnels et a obtenu une population de 28 984 habitants. Le tableau ci-après présente les données collectées sur le terrain relativement à la distribution de la population par village, sexe et tranche d'âge.

**Tableau 3 : Caractéristiques de la population de la commune de Dembo**

N°	Village	Hommes	Femmes	60 ans et plus	17 à 34 ans	06 à 16 ans	moins de 05 ans	Total
1	<b>Babessa</b>	288	336	21	109	203	71	<b>624</b>
2	<b>Badjeroum</b>	143	180	14	81	90	51	<b>323</b>
3	<b>Balda</b>	170	253	13	71	178	60	<b>423</b>
4	<b>Balde danedji</b>	306	400	13	101	201	65	<b>706</b>

**Plan Communal de Développement de Dembo**

N°	Village	Hommes	Femmes	60 ans et plus	17 à 34 ans	06 à 16 ans	moins de 05 ans	Total
5	Baparou	150	170	12	48	77	43	<b>320</b>
6	Bella Darkodji	230	280	21	87	160	60	<b>510</b>
7	Bori centre	190	318	6	71	185	58	<b>508</b>
8	Boulboulel	130	140	7	64	81	40	<b>270</b>
9	Diri fulbe	40	61	2	24	38	15	<b>101</b>
10	Diri Kangou	200	220	11	101	123	65	<b>420</b>
11	Djalingo Abdou	104	108	8	34	67	54	<b>212</b>
12	Djallou	674	743	59	204	681	285	<b>1417</b>
13	Djamboutou Issa	50	60	3	21	17	30	<b>110</b>
14	Djaouli	60	127	4	52	60	24	<b>187</b>
15	Djatoumi Carrefour	667	583	51	209	340	163	<b>1 250</b>
16	Djatoumi Village	300	500	24	127	313	89	<b>800</b>
17	Djini Baiti	150	280	18	102	137	72	<b>430</b>
18	Djongou	191	240	16	78	131	56	<b>431</b>
19	Dombol Abdou	50	65	4	30	42	19	<b>115</b>
20	Dornomou	315	355	14	121	200	80	<b>670</b>
21	Doum	109	152	5	41	81	29	<b>262</b>
22	Gouloum	444	600	3	207	343	110	<b>1 044</b>
10	Diri Kangou	200	220	11	101	123	65	<b>420</b>
11	Djalingo Abdou	104	108	8	34	67	54	<b>212</b>
12	Djallou	674	743	59	204	681	285	<b>1417</b>
13	Djamboutou Issa	50	60	3	21	17	30	<b>110</b>
14	Djaouli	60	127	4	52	60	24	<b>187</b>
15	Djatoumi Carrefour	667	583	51	209	340	163	<b>1 250</b>

**Plan Communal de Développement de Dembo**

N°	Village	Hommes	Femmes	60 ans et plus	17 à 34 ans	06 à 16 ans	moins de 05 ans	Total
16	Djatoumi Village	300	500	24	127	313	89	<b>800</b>
17	Djini Baiti	150	280	18	102	137	72	<b>430</b>
18	Djongou	191	240	16	78	131	56	<b>431</b>
23	Kodjolewol	43	57	9	20	29	19	<b>100</b>
24	Kossel lam	44	40	3	23	27	13	<b>84</b>
25	Kosseyel Mama Ardo	75	100	6	30	72	20	<b>175</b>
26	Lainde Tchakoum	220	381	36	115	215	67	<b>601</b>
27	Lougga	88	185	11	49	90	35	<b>273</b>
28	Lougerewo Fodoue	90	80	2	40	57	21	<b>170</b>
29	Lougerewo Gangja	43	57	4	24	38	13	<b>100</b>
30	Matafalre	140	119	<b>6</b>	<b>46</b>	<b>130</b>	<b>35</b>	<b>259</b>
31	Mayel Baharna	34	50	3	17	22	17	<b>84</b>
32	Mayel Goudou	66	130	7	34	71	23	<b>196</b>
33	Mayel keou	120	134	13	49	94	35	<b>254</b>
34	Mayel mairi	215	313	17	104	126	35	<b>527</b>
35	Mayo Bani	16	34	1	10	16	6	<b>50</b>
36	Mboulboula	67	59	2	28	43	19	<b>126</b>
37	Mboutou	440	415	31	146	378	120	<b>855</b>
38	Naro amaseo	100	205	9	61	114	38	<b>305</b>
39	Nassarao	145	280	24	73	126	86	<b>425</b>
40	Ndongsa	40	50	3	12	32	11	<b>90</b>
41	Ouro Alkali	340	374	11	101	203	90	<b>614</b>

**Plan Communal de Développement de Dembo**

N°	Village	Hommes	Femmes	60 ans et plus	17 à 34 ans	06 à 16 ans	moins de 05 ans	Total
42	Ouro Babadja	34	40	4	17	12	10	<b>74</b>
43	Ouro baboke	21	19	2	9	11	9	<b>40</b>
44	Ouro djaouro gadji	42	61	6	27	38	14	<b>103</b>
45	Ouro Doundehi	200	330	18	81	163	91	<b>530</b>
46	Ouro gertode	103	220	8	67	159	51	<b>323</b>
47	Ouro Kessoum I	29	31	1	7	11	10	<b>60</b>
48	Ouro Kessoum II	308	290	38	102	245	100	<b>598</b>
49	Ouro Kila	130	150	13	63	125	30	<b>280</b>
50	Ouro Liman Abbassi	40	62	3	22	36	17	<b>102</b>
51	Ouro Modibo	170	175	11	51	106	51	<b>345</b>
52	Posso	164	161	7	73	108	60	<b>325</b>
53	Sebore	359	441	43	167	416	128	<b>800</b>
54	Sourou Nanay	150	210	12	61	154	51	<b>360</b>
55	Sourou Tossi	220	240	21	95	130	50	<b>460</b>
56	Souroundaye	50	100	5	37	62	32	<b>150</b>
57	Tang	148	202	8	78	148	51	<b>350</b>
58	Tapare	115	220	<b>9</b>	<b>73</b>	<b>132</b>	<b>40</b>	<b>335</b>
59	Tapawa	199	231	10	71	123	60	<b>430</b>
60	Tchekal	40	60	2	25	29	16	<b>100</b>
61	Timpil	430	580	32	183	390	108	<b>1 010</b>
62	Tintinre	153	105	8	65	92	39	<b>258</b>
63	Tonga Daledje	80	170	5	46	105	35	<b>250</b>



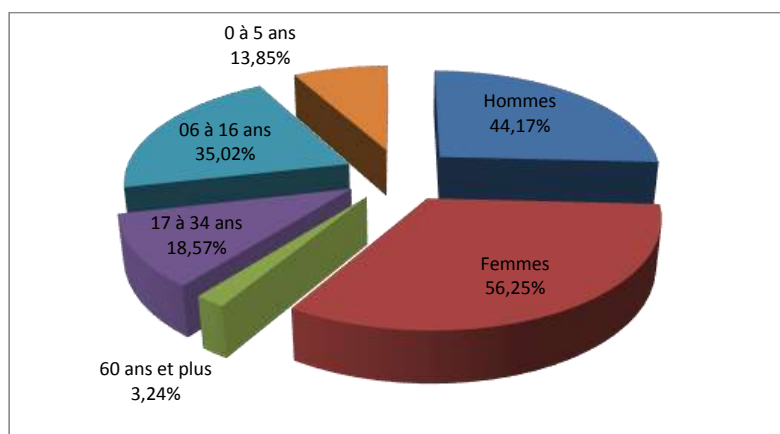
**Plan Communal de Développement de Dembo**

N°	Village	Hommes	Femmes	60 ans et plus	17 à 34 ans	06 à 16 ans	moins de 05 ans	Total
64	Tongo Djamboutou	23	22	7	11	14	5	45
65	Toupourire	90	148	7	59	118	31	238
66	Walewol barode	56	92	5	29	54	18	148
67	Walewol Bocki	23	26	1	8	13	8	49
68	Winde Gandouo	35	25	1	8	12	7	50
69	Winde oumarou barao	28	33	2	12	18	13	61
70	You	448	553	4	186	204	128	1001
<b>TOTAL</b>		<b>10 881</b>	<b>13 936</b>	<b>820</b>	<b>4 698</b>	<b>8 859</b>	<b>3 505</b>	<b>24 817</b>
<b>ESPACE URBAIN</b>								<b>4054</b>
<b>Grand Total</b>								<b>28 094</b>

Source : Enquête terrain Bien-Etre (2014)

**• Distribution de la population par sexe et par âges**

La figure ci-dessous représente la distribution de la population de la commune de Dembo par sexe et par tranche d'âges.



---

## Plan Communal de Développement de Dembo

Il ressort de la figure que les individus âgés de moins de 05 ans représentent 13,85% de la population. Les jeunes d'âge compris entre 6 et 16 ans représentent 35,02% de la population totale. Les femmes sont plus nombreuses que les hommes dans les villages de la commune de Dembo, elles représentent 56,25% de la population. Ceci pourrait se justifier par l'exode rural qui affecte particulièrement la population masculine qui, en quête d'emploi, migre vers les centres urbains, laissant à la campagne les femmes et les enfants.

### 3.3.3. Organisation et groupe ethniques

La commune de Dembo compte 70 villages dont une chefferie de 2<sup>ème</sup> degré et 27 chefferies de 3<sup>ème</sup> degré. Les principaux groupes ethniques ici sont : Foulbé, Daba, Fali, Ngambai, Guidar, Toupouri, Guiziga, Ngomna.

### 3.3.4. Principales activités économiques

#### 3.3.4.1. L'agriculture

Les systèmes de production de Dembo sont dominés par le coton, le maïs, le mil rouge, l'arachide, le voandzou, le sésame, la patate, le taro, le poids de terre. La culture du niébé et des pommes de terre est pratiquée souvent en association.

Les populations pratiquent une agriculture de subsistance basée sur le brûlis (nouveaux champs) avec jachère.

Pour les nouveaux champs, la préparation du sol consiste en l'abattage des arbres et arbustes, au défrichage puis à l'entassement des déchets qui en résulte, et enfin au brûlis. Par contre pour les terres déjà travaillées, cette préparation se limite juste à l'enlèvement des jeunes repousses et les déchets des récoltes précédentes.

Différents types de labour sont utilisés par les paysans: manuel, attelé, motorisé. Le labour manuel et attelé est les plus utilisés.

Quant à la fertilité, les sols sont en général fragiles et assez fertiles. Les paysans utilisent plusieurs techniques pour relever le niveau de fertilité de leurs aires de cultures :

La jachère d'une durée moyenne de 3 ans permet au sol de reconstituer ses éléments et de restaurer sa fertilité.

La fumure minérale est utilisée par certains paysans. En plus de cette fumure minérale, le fumier organique quant y est souvent associé.

Il existe des Groupes d'Initiatives Communes (GIC) légalisés ou non dans la zone. De plus en plus, les organisations paysannes se constituent en réseau, sous l'impulsion du Ministère de l'Agriculture et du Développement Rural (MINADER) afin de mieux bénéficier des retombées d'un encadrement suivi et soutenu par des financements pour la promotion de cette activité par filières de production.

---

### Plan Communal de Développement de Dembo

Les principaux problèmes que rencontre cette filière sont :

- Le faible encadrement des producteurs ;
- Le faible niveau d'organisation des producteurs ;
- La faiblesse des rendements ;
- Les difficultés de conditionnement et de commercialisation des produits.

Le tableau ci-dessous donne la caractérisation des principales spéculations de l'Arrondissement de Dembo.

**Plan Communal de Développement de Dembo**

Tableau : caractérisation des principales spéculations agricoles de l'Arrondissement de Dembo

Spéculation	Mais	Sorgho sp lc	Sorgho sp cc	Arachides	Niébé	Riz pluvial	Coton	Soja	Sésame	Voandzon
<b>Production (en Tonne/ha)</b>	2,8t	1,6t	1,6t	1,4t	1,4t	4t	1t	1,3t	1,3t	1,3t
<b>Surface (Hectare)</b>	4800	5020	4700	5450	4550	800	4800	2000	500	950
<b>Producteur</b>	› Femmes › Hommes	› Hommes › Femmes	› Femmes	› Femmes › Hommes	› Hommes › Femmes	› Femmes › Hommes	› Hommes › Femmes	› Hommes › Femmes	› Hommes Femmes	› Hommes › Femmes
<b>Problèmes</b>	› Attaque des déprédateurs › Prévalence des maladies › Difficultés de conservation › Difficultés de transformation › Difficultés de commercialisation › Conflits agropastoraux	› Rareté et coût élevé des variétés améliorées › Infestation des sols par les nématodes › Conflits agropastoraux	› Attaque des déprédateurs (Hérissos) › Difficultés de commercialisation › Conflits agropastoraux	› Fluctuation climatiques › Manque d'engrais › Conflits agropastoraux	› Fluctuation climatiques › Manque d'engrais › Manque de semences améliorées › Conflits agropastoraux	› Rareté et coût élevé des semences › Fluctuations climatiques › Conflits agropastoraux	› Coûts élevé des intrants › Prévalence des maladies › Conflits agropastoraux	› Coûts élevé des intrants › Fluctuations climatiques › Conflits agropastoraux	› Coûts élevé des intrants › Fluctuations climatiques › Conflits agropastoraux	› Coûts élevé des intrants › Fluctuations climatiques › Conflits agropastoraux
<b>Atouts</b>	› Disponibilité des variétés améliorées	-		› Sols favorables	› Facilité d'écoulement	› Sols favorables	› SODECOTON › Octroie des intrants › Facilité d'écoulement	› Sols favorables	› Sols favorables	› Sols favorables

Source : DAMINADER 2015

#### 3.3.4.2. L'élevage et la pêche

L'élevage est pratiqué dans tous les villages de la zone rurale. La typologie animale est basée sur les bovins qui caractérisent la zone bien que d'autres espèces y soient associées. Les animaux n'ont pas de problèmes d'alimentation en saison des pluies compte tenu de la disponibilité en herbes dans les pâturages. Toutefois c'est la situation contraire en saison sèche ; certains éleveurs constituent des stocks de foin et achètent du tourteau de coton pour l'alimentation du bétail pendant cette saison. Mais cette réserve est souvent insuffisante du fait du retour tardif des pluies. Cette pratique n'est pas l'apanage de tous les éleveurs, les transhumants comptent plutôt sur l'herbe le long du mayo.

Les données sur le cheptel bovin sont très fluctuantes compte tenu de la pratique de l'élevage transhumant par certains pasteurs. Cependant, selon le rapport de la délégation de l'élevage de Dembo, les effectifs estimés en 2012 étaient de 6629 têtes, soit une des espèces animales les plus élevées dans la commune.

Les pratiques d'élevage sont essentiellement traditionnelles et le nomadisme est le mode le plus pratiqué. On note cependant quelques pratiques d'élevage semi – modernes (stabulation et nomadisme à temps partiel). Le tableau ci-dessous nous présente quelques chiffres sur le cheptel de la commune.

**Tableau :** effectif du cheptel de la commune de Dembo

Espèces	Bovins	Ovins	Caprins
Effectifs	6629	4048	4302

*Sources : DAMINEPIA Dembo*

Cette activité connaît des problèmes qui ralentissent son développement dans la zone au nombre desquels :

- Faible encadrement des actifs ;
- Difficulté d'accès à l'eau surtout en saison sèche ;
- Les conflits agro-pastoraux ;
- Les difficultés de commercialisation des produits liés à l'absence de marché à bétail.

L'activité de pêche n'est pas pratiquée dans la commune à cause de l'absence de cours d'eaux permanents et poissonneux.

#### 3.3.4.3. Le commerce

En matière d'infrastructures marchande, la commune de Dembo compte :

- 27 magasins, 16 d'entre eux construits par les GIC ou Groupe de Producteur de Coton (GPC) et servent aux stockages des produits phytosanitaires et de la production des

## Plan Communal de Développement de Dembo

actifs. 08 sont l'œuvre de la SODECOTON et servent eux aussi au stockage du Coton et des produits phytosanitaires. Il est à noter que l'un des magasins a été construit par le Programme Alimentaire Mondial (PAM) qui sert pour le stockage des produits du GIC des femmes de Djallou.

- 08 Marchés dont 02 de grandes fréquentation (Djallou, Dembo) et 06 petits marchés dont la fréquentation n'est pas élevée (Séboré, Mayel mairi, Ouro alkali, Matafalre, Djatoumi village, Babessa).

Le secteur commercial n'est pas très développé dans la Commune et est confronté aux problèmes d'infrastructures car aucun des marchés suscités n'est construit excepté celui de Dembo dont les travaux sont en cours d'achèvement, l'absence de marché à bétail, la prédominance de l'informel avec tendance à l'incivisme fiscal.

### 3.3.4.4. L'artisanat

L'artisanat est peu développé dans la Commune et les produits sont soit destinées à une utilisation familiales soit vendu localement. Cette activité n'est pas pour l'instant véritablement productrice de richesse dans la Commune.

Il est tout de même à noter que des efforts sont faits de la part des pouvoirs publics par le financement du recensement et de l'informatisation du fichier des artisans dans la Commune.

## 3.4. Principales infrastructures par secteur

### 3.4.1. Infrastructures sociales

- Education de base

La Commune compte 01 école maternelle et 20 écoles publiques, 04 écoles informelles (écoles des parents).

**Tableau 4** : Etat des lieux des infrastructures du préscolaire et du primaire dans la Commune de Dembo

N°	Nombre d'école	Effectif	Enseignants	Besoin en enseignants	Salle de classe (existant)	Besoin en salles de classe	Table-bancs (existant)	Besoin en table-bancs
<b>ECOLES MATERNELLES</b>								
1	01	/	01	03	00	02		120 petites chaises et 60 petites tables et 02 tableaux sur chevalet
<b>ECOLES PRIMAIRES PUBLIQUES</b>								
2	21	5 913	34	112	70	61	1 310	1 679
<b>ECOLES PRIMAIRES INFORMELLES</b>								
3	04	232	05	/	/	/	/	/

## Plan Communal de Développement de Dembo



Photo 3 : Ecole Publique de Diri kangou



Photo 4 : Ecole Publique de Bela Darkodji

### • Enseignement secondaire

La Commune de Dembo compte 02 établissements d'enseignement secondaire (le lycée de Dembo et le CES de Djallou)

Tableau 5 : Etat des lieux des infrastructures d'enseignement secondaires

Nombre d'établissement	Effectif	Enseignants	Besoin en enseignants	Salle de classe (existant)	Besoin en salles de classe	Table-bancs (existant)	Besoin en table-bancs
02	784	12	16	13	10	320	72

### • Santé publique

La Commune de Dembo compte 03 Centres de Santé Intégrés (CSI de Djallou, CSI de Dembo et CSI de Djatoumi village), réparti sous 03 aires de santé respectivement :

## Plan Communal de Développement de Dembo

Hamakoussou, Djatoumi et Dembo et tout sous l'encadrement du district de santé de Gashiga.

**Tableau 6 : Etat des lieux des infrastructures sanitaires de Dembo**

Formations sanitaires	Bâtiments			Latrines			Points d'eau		
	Nbre	État	Besoin	Nbre	État	Besoin	Nbre	État	Besoin
CSI Dembo	02	PA	construction d'01 bâtiment pour abriter le laboratoire et la maternité	02	AB	Construction d'un bloc de 06 latrines	00	/	01
CSI Djallou	01	AB	construction de 01 salle d'hospitalisation	02	PA	Construction d'un bloc de 06 latrines	00	/	01
CSI Djatoumi village	01	AB	construction de 01 salle d'hospitalisation	02	PA	Construction d'un bloc de 06 latrines	00	/	01
<b>TOTAL</b>	<b>04</b>	<b>/</b>	<b>03 bâtiments à construire</b>	<b>06</b>	<b>/</b>	<b>03 blocs de 06 latrines construits</b>	<b>00</b>	<b>/</b>	<b>03</b>

- **Eau et Energie**
- **Energie**

La Commune de Dembo ne dispose pas d'un système d'approvisionnement en énergie électrique. Il est tout de même à noter qu'une étude de faisabilité est en cours en vue de relier Dembo au réseau électrique à partir de Mayo-oulo.

- **Autres sources d'énergies**
- ❖ **Le carburant de contrebande « zoua zoua »**

Principalement issue du pays voisin (Nigéria), on le trouve au bord des principaux axes routiers, le carburant frelaté vulgairement appelé « Zoua-Zoua » proposé de façon informelle aux consommateurs pour le fonctionnement de leurs voitures, motocyclettes... Il n'existe pas des points de vente agréés type stations service dans la commune.

- ❖ **Le bois de chauffe**

Le bois de chauffe est utilisé par la grande majorité de la population. Il constitue la principale source d'énergie dans la commune, tant sous sa forme originelle, ou sous la forme conditionnée : le charbon de bois.

Transporté à dos d'ânes, sur vélos, motocyclettes, ou simplement sur la tête, le bois ou le charbon sont proposés le long des voies principales. Faute d'alternative, une pression indiscutable est ainsi opérée sur la biodiversité entraînant la destruction des précieuses reliques arborées de la commune.

- ❖ **Le gaz domestique**

Dans la commune de Dembo, quelques habitants (pour l'essentiel des fonctionnaires) utilisent le gaz domestique vendu par les nationaux à travers les stations services classiques et autres dépôts des particuliers basés à Garoua, Capitale de la Région du Nord où l'on s'approvisionne aisément.

- **Eau**



---

## Plan Communal de Développement de Dembo

Les ressources en eau sont assez réduites, et les techniques d'approvisionnement restent toujours rudimentaires et les infrastructures hydrauliques sont insuffisantes en nombre. La répartition géographique des infrastructures pose elle aussi problème. Cependant les points d'eau existants ne bénéficient guère d'un suivi approprié et tombent régulièrement en panne faute de pièces de rechange et/ou d'artisans de réparateur local.

On pourrait aussi retenir le mauvais équipement et le manque de professionnalisme des entrepreneurs en la matière qui font pour certains cas des infrastructures qui ne fonctionnent même pas pour un an. Les profondeurs exigées ne sont pas toujours atteintes.

L'inexistence, la mauvaise gestion ou le manque d'enthousiasme des comités de gestion des points d'eau qui pourrait pourtant remédier à certains problèmes ou communiquer la situation des points d'eau aux autorités communales en cas de problèmes constatés.

Par ailleurs, la Commune compte 50 forages dont 47 fonctionnels. Il est tout de même à noter que malgré ces chiffres le besoin en points d'eau potable reste énorme. Il est aussi à noter que la Commune a élaboré une étude de faisabilité en vue de la construction d'une AEP (Adduction d'Eau Potable) avec 24 bornes fontaines et s'étendant sur 07 Km mais qu'elle manque pour l'instant de financement car le coût de l'infrastructure est de 388 000 000 de FCFA

**Tableau 7 : Etat des lieux des points d'eau potable dans la Commune**

Type d'ouvrage	Nombres	Fonctionnels	A réhabiliter	Besoins en nouveau point d'eau
Forages	50	47	03	75
AEP	00	/	/	01

- **Le réseau routier**

Pour ce qui est du réseau routier de la Commune, il est constitué par :

- la route régionale n°1 longue de 30,80 km ;
- les pistes de collecte dont les principales sont :
  - Dembo – Djatoumi : 33 km ;
  - Dembo –Mboutou : 25 km ;
  - Dembo –Bori : 15 km ;
  - Dembo –Tsekou : 20 km.

A 100% le réseau routier de la commune est en terre. Il est caractérisé par sa fragilité et reste relativement impraticable en saison des pluies allant de mai à octobre. Beaucoup de localités sont inaccessibles en cette période.

Ce réseau routier est généralement entretenu par la SODECOTON au début de la campagne de collecte du coton (Décembre-Février). Le reste de la saison des pluies (Mai-octobre), elles sont impraticables et beaucoup de villages sont alors inaccessibles. En cette période le non respect des barrières de pluies et le faible nombre de celles-ci sont aussi pour beaucoup dans la dégradation de la voirie en terre.

- **La Communication**

L'accès à la radio et à la télévision nationale est pratiquement impossible excepté pour certains fonctionnaires et dignitaires possédant des antennes paraboliques leurs permettant

## Plan Communal de Développement de Dembo

de suivre les émissions des chaînes de télévision privées et étrangères et nationale. On note aussi l'absence de radio communale.

- **La poste et la télécommunication**

L'espace communal n'est pas entièrement couvert par le réseau de téléphonie mobile. Toutefois, les opérateurs mobile Orange, MTN et NEXTEL couvre une grande partie de la zone à partir de 02 antennes de relais implantées à Dembo. On note aussi la présence d'un télé centre communautaire qui ne dispose pas d'un accès à internet et d'un bureau de poste dans la même enceinte mais qui n'est pas fonctionnel.

### 3.4.2. Autres services présent dans la Commune

Le tableau ci-dessous présente les principales infrastructures des différents secteurs de la Commune de Dembo.

**Tableau 8 :** Autres services /infrastructures présentent dans la Commune

Secteur	Infrastructures	Quantité	Localisation	Etat de l'infrastructure	Observations
Agriculture	DAADER	01	Dembo	Bon	DA non équipé
Elevage, pêche et industrie animales	CZV	01	Dembo	Passable	Insuffisance d'équipement
	DAEPIA	01	Dembo	Passable	Insuffisance d'équipement
Education de Base	Inspection d'arrondissement de l'éducation de base (IAEB)	01	Dembo	Bon	
Poste et Télécommunication	Télé centre	01	Dembo	Passable	Equipement insuffisant
Administration territoriale, décentralisation, sécurité et maintien de l'ordre	Sous préfecture	01	Dembo	Bon	
	Poste de gendarmerie	01	Dembo	Bon	
	ELECAM	01	Dembo	Bon	
Jeunesse	DAJEC	00	Dembo		A construire
Forêts et Faune	Poste forestier	01	Dembo	Passable	RAS
Sport et éducation physique	DASEP	00	Dembo		A construire

### 3.5. Principales potentialités et ressources de la Commune

Au nombre des potentialités et ressources de la Commune de Dembo nous pouvons citer :

- Le paysage touristique fait de la Commune une zone possédant des vues très belles qui peuvent être valorisées ;

---

### Plan Communal de Développement de Dembo

- La présence de vastes étendues de terres cultivables. Celles-ci constituent le principal capital pour l'agriculture qui est l'activité la plus pratiquée dans la population Communale ;
- Les voies de transhumances qui favorisent les migrations de bétail et qui bien exploitées constitueraient une véritable niche fiscale pour la Commune ;
- Le fort intérêt de la population pour l'élevage et l'agriculture. Principales activités économique de la Commune, un meilleur encadrement et des appuis financiers assurera un épanouissement réel des actifs de ces domaines ;
- Le fort potentiel en ressources minières tels que le sable et le gravier. Malgré l'absence de données chiffrées sur le potentiel minier réel de la Commune, un encadrement de l'exploitation artisanale des mines de la localité permettrait à la commune de tirer de réel revenus ;
- La couverture de la Commune par les réseaux de télécommunications. Bien que pas intégralement couverte, la présence de réseau de télécommunication facilite la diffusion des informations.

Le tableau suivant présente les détails sur les différentes ressources de la Commune et leurs utilisations.

## Plan Communal de Développement de Dembo

Tableau : principales potentialités et ressources de la Commune

Ressources Naturelles	Caractéristiques	Potentialités	Utilisation	Accès/Contrôle	Tendance	Problèmes/Contraintes	Actions à Entreprendre
<b>Zones de polyculture</b>	<ul style="list-style-type: none"> <li>- Sols sablo-argileux ou rocailloux</li> <li>- Plaines étendues, herbacées à sols arables</li> </ul>	<ul style="list-style-type: none"> <li>- Vastes plaines propices à l'agriculture</li> <li>- Disponibilité des terres arables</li> <li>- Diversité et fertilité des sols</li> <li>- Large possibilité d'intégration de l'élevage à l'agriculture</li> </ul>	<ul style="list-style-type: none"> <li>- Agriculture</li> <li>- Pâturage en intersaison</li> </ul>	<ul style="list-style-type: none"> <li>- Accès libre</li> <li>- Dons/legs</li> <li>- Héritage</li> </ul>	<ul style="list-style-type: none"> <li>- Baisse de la fertilité des sols</li> <li>- Erosion</li> <li>- Dégradation et disparition des espèces floristiques</li> </ul>	<ul style="list-style-type: none"> <li>- Mauvaises pratiques culturales</li> <li>- Surexploitation des terres</li> <li>- Conflits agropastoraux</li> <li>- Feux de brousse</li> <li>- Itinérance de l'agriculture</li> <li>- Non vulgarisation de l'utilisation de la fumure organique</li> </ul>	<ul style="list-style-type: none"> <li>- Restauration du sol par l'utilisation de la fumure organique pour une exploitation agricole durable</li> <li>- Utilisation rationnelle des espaces par la pratique des jachères</li> <li>- Délimitation et sécurisation des espaces agricoles</li> <li>- Mise en place des comités de gestion durable des terres</li> <li>- Promotion et implémentation des semences améliorées</li> </ul>
<b>Zones de pâturage</b>	<ul style="list-style-type: none"> <li>- Plaines étendues herbacées</li> <li>- Champs récoltés</li> </ul>	<ul style="list-style-type: none"> <li>- Disponibilité de bons pâturages en saison des pluies</li> <li>- Disponibilité des tiges et résidus des récoltes en champs en saison sèche</li> </ul>	<ul style="list-style-type: none"> <li>- Pâturage</li> </ul>	<ul style="list-style-type: none"> <li>- Accès libre</li> </ul>	<ul style="list-style-type: none"> <li>- Rareté des terres de pacage</li> <li>- Lessivage et érosion des sols dus à la surexploitation</li> <li>- Pâturage itinérant</li> <li>- Empiètement sur les zones agricoles</li> </ul>	<ul style="list-style-type: none"> <li>- Feux de brousse</li> <li>- Surpâturage</li> <li>- Conflits agropastoraux</li> <li>- Occupation par les champs</li> </ul>	<ul style="list-style-type: none"> <li>- Délimitation et sécurisation des espaces pastoraux</li> <li>- Restauration des sols</li> <li>- Promotion de l'agroforesterie</li> <li>- Promotion de la culture et d'arbres fourragers</li> </ul>
<b>Collines et montagnes</b>	<ul style="list-style-type: none"> <li>- Rocailleux ;</li> <li>- Arbustive, herbacés et buissonneux ;</li> <li>- Présence de reptiles et oiseaux</li> </ul>	<ul style="list-style-type: none"> <li>- Produits forestiers non ligneux (tamarins, jujubes, etc.) ;</li> <li>- Plantes médicinales</li> </ul>	<ul style="list-style-type: none"> <li>- Chasse ;</li> <li>- Coupe de la paille pour toitures et confection de « seko »</li> </ul>	<ul style="list-style-type: none"> <li>- Accès libre</li> </ul>	<ul style="list-style-type: none"> <li>- Dégradation</li> </ul>	<ul style="list-style-type: none"> <li>- Difficulté d'accès</li> <li>- Niches des malfaiteurs</li> <li>- Utilisation des feux de brousse dévastateurs pour la chasse</li> </ul>	<ul style="list-style-type: none"> <li>- Lutte contre les feux de brousse et le déboisement des espèces floristiques</li> <li>- Mise en place des comités de gestion</li> </ul>
<b>Forêts</b>	<ul style="list-style-type: none"> <li>- Arbustives et arborés</li> </ul>	<ul style="list-style-type: none"> <li>- Diversité et richesse de la flore et de la faune</li> <li>- Existence des plantes médicinales</li> </ul>	<ul style="list-style-type: none"> <li>- Chasse à la courre par les populations</li> <li>- Coupe de la paille et du bois</li> <li>- Agriculture et élevage</li> </ul>	<ul style="list-style-type: none"> <li>- Accès libre</li> </ul>	<ul style="list-style-type: none"> <li>- Dégradation due aux (actions anthropiques dont la coupe abusive et la pratique de l'agriculture et l'élevage extensifs)</li> </ul>	<ul style="list-style-type: none"> <li>- Coupe anarchique du bois,</li> <li>- Aménagement des espaces pour l'agriculture</li> <li>- Aménagement des espaces pour habitations</li> <li>- Extension des</li> </ul>	<ul style="list-style-type: none"> <li>- Sensibilisation des populations sur les conséquences de la déforestation</li> <li>- Mise en place des comités de suivi et de gestion des espaces couverts</li> <li>- Renforcement du</li> </ul>

## Plan Communal de Développement de Dembo

Ressources Naturelles	Caractéristiques	Potentialités	Utilisation	Accès/Contrôle	Tendance	Problèmes/ Contraintes	Actions à Entreprendre
						zones de pâturage	contrôle et application des mesures correctives
<b>Mayos</b>	- Sablonneux - Rocaillieux - Enrochés - Régime non permanent et en majorité endoréique	- Sable - Eau - Fourrage en bordure - Abreuvement de bétails	- Agriculture et maraichage en bordure	Accès libre	Manque d'intérêt et aggravation de la situation actuelle	- Dégradation des berges - Ensablement des lits - Envahissement par les mauvaises herbes	- Reboisement des berges des mayo - Mise en place des comités de gestion des cours d'eau
<b>Zones d'exploitation minière</b>	- Mayo et autres cours d'eau - Montagnes et collines	- Présence de sable et graviers - Présence des terres exploitables pour la construction et artisanat	- Exploitation de sable et graviers - Exploitation de terre pour fabrication de briques et poterie	Accès réglementé par la commune et services techniques du Ministère en charge de l'exploitation minière	Manque d'intérêt et stagnation	Exploitation non réglementée des zones d'exploitation minière	Organisation et gestion optimale des zones d'exploitation minière

## **4. SYNTHÈSE DES RESULTATS DU DIAGNOSTIC**

### **4.1. Synthèse des résultats du DIC**

Le diagnostic effectué dans la commune de Dembo, les enquêtes menées auprès des administrations sectorielles, l'exploitation des outils d'élaboration du DIC et l'observation directe faite par l'équipe de planification, montrent que l'institution communale éprouve des difficultés concrètes dans l'atteinte de ses objectifs.

Les tableaux suivants illustrent de façon synthétique les résultats obtenus au cours de ce diagnostic.

#### **4.1.1. Gestion des ressources humaines**

Le tableau ci-dessous présente les forces et les faiblesses identifiées pour ce qui concerne les ressources humaines dans la Commune de Dembo.

**Tableau 5 : gestion des ressources humaines**

<b>Aspect d'analyse</b>	<b>Forces</b>	<b>Faiblesses</b>
Ressources humaines	<ul style="list-style-type: none"> <li>- Section état civil fonctionnelle</li> <li>- Présence d'un Cadre Communal Technique (CCT)</li> <li>- Recrutement du personnel communal qualifié avec l'appui du PNDP (CCT);</li> <li>- SG formé au CEFAM ;</li> </ul>	<ul style="list-style-type: none"> <li>- Insuffisance de personnel qualifié ;</li> <li>- Non mise en application de l'organigramme prévu par l'arrêté N° 00136 du 24 Aout 2009 rendant exécutoire les tableaux types d'emploi communaux.</li> <li>- Absence d'un programme de recrutement</li> <li>- Absence des réunions du personnel ;</li> <li>- Absence d'une politique de gestion des carrières du personnel</li> <li>- Absence d'un chef de service des affaires générales</li> <li>- Absence d'un plan de recrutement</li> <li>- Absence d'un Agent Communal financier ACF</li> </ul>

#### **4.1.2. Gestion des ressources financières**

Le tableau ci-dessous présente les forces et les faiblesses identifiées pour ce qui concerne les ressources financières dans la Commune de Dembo.

**Tableau 5 : gestion des ressources financières**

<b>Aspect d'analyse</b>	<b>Forces</b>	<b>Faiblesses</b>
Ressources financières	<ul style="list-style-type: none"> <li>- Taux de réalisation des dépenses sensiblement égales aux dépenses (excédent budgétaire faible)</li> <li>- Taux de recouvrement des taxes communales en hausse</li> </ul>	<ul style="list-style-type: none"> <li>-Faible niveau des recettes propres ;</li> <li>-Dépendance quasi-totale aux recettes extérieures ;</li> <li>- Absence d'un fichier de contribuable</li> <li>- Faible taux de recouvrement de certaines taxes (bétail, transhumance,</li> </ul>

## Plan Communal de Développement de Dembo

Aspect d'analyse	Forces	Faiblesses
		transit) ; - Irrégularité des salaires du personnel ; - Faible implication des populations dans l'élaboration et le suivi des budgets.

### 4.1.3. Gestion du patrimoine Communal

Le tableau ci-dessous présente les forces et les faiblesses identifiées pour ce qui concerne le patrimoine de la Commune de Dembo.

**Tableau 6 :** gestion du patrimoine Communal

Aspect d'analyse	Forces	Faiblesses
Patrimoine communal	- Existence d'un abattoir communal à Dembo ; - Construction du marché à vivre de Dembo (en cours de finalisation)	- Absence de Plan Sommaire d'Urbanisation ; - Réseau routier très défectueux ; - Absence d'un marché de bétail ; - Absence d'une cellule informatique - Faible aménagement du marché ; - Manque de matériel de travail (consommable de bureau et matériel informatique) ; - Manque de structure d'hébergement dans la commune - Absence d'un local adéquat pour la Commune - Faible sécurisation du patrimoine communal (terrains)

### 4.1.4. Gestion des relations

Le tableau ci-dessous présente les forces et les faiblesses identifiées pour ce qui concerne les relations que la Commune de Dembo entretient.

**Tableau 7 :** gestion des relations

Aspect d'analyse	Forces	Faiblesses
Relations	- Appui aux écoles en personnel et en matériel didactique ; - Signature de la convention avec le PNDP ; - bonne collaboration avec tous les services techniques déconcentrés - Syndicat des Commune de la Bénoué en cours de mise en place	- Absence d'une stratégie de communication - Absence de jumelage avec d'autres communes ; - Lobbying et plaidoyer pas assez efficace.

## Plan Communal de Développement de Dembo

### 4.1.5. Axes de renforcement des capacités de la Commune

Le tableau ci-dessous présente les axes de renforcement des capacités de la Commune de Dembo.

**Tableau 8 : Axes de renforcement des capacités de la Commune**

Domaines	Problèmes	Axes de renforcement des capacités de la Commune
Ressources humaines	- Absence d'un chef de service des affaires générales	- Recruter un chef service des affaires générales
	-Insuffisance de personnel qualifié	Renforcer les capacités de l'ACD, du Secrétaire général et du receveur municipal dans les domaines suivants : <ul style="list-style-type: none"> <li>• Contrôle de légalité ;</li> <li>• Organisation et fonctionnement de la commune ;</li> </ul> > Renforcer des capacités du Secrétaire général et du receveur municipal dans les domaines suivants : <ul style="list-style-type: none"> <li>• Budget communal ;</li> <li>• Fiscalité locale ;</li> <li>• Transfert et gestion des ressources transférés ;</li> <li>• Mobilisation des ressources financières ;</li> <li>• Comptabilité de l'ordonnateur ;</li> <li>• Comptabilité du comptable ;</li> <li>• Pratiques budgétaires : volet dépenses ;</li> <li>• utilisation des NTIC pour la mise en commun et l'analyse des ressources financières (SIMBA) ;</li> <li>• gestion du patrimoine communal ;</li> <li>• Comptabilité communale (nouveau plan comptable sectoriel des communes).</li> </ul>
	-Ignorance des textes de lois sur la décentralisation par certains conseillers municipaux	- Renforcer les capacités de tout le conseil communal sur le cadre légal et juridique qui encadre le processus de décentralisation
	-Non mise en application de l'organigramme prévu par l'arrêté N° 00136 du 24 Aout 2009 rendant exécutoire les tableaux types d'emploi communaux.	- Mettre en application de l'organigramme type communal à travers le : <ul style="list-style-type: none"> <li>• Recrutement du personnel à tous les niveaux de poste dans le service des affaires générales ;</li> <li>• Recrutement du personnel à tous les niveaux de poste dans le service d'hygiène et de salubrité ;</li> <li>• Recrutement du personnel à tous les niveaux de poste dans le service économique et financier ;</li> <li>• Recrutement du personnel à tous les niveaux de poste dans le service social et culturel ;</li> <li>• Recrutement du personnel à tous les niveaux de poste dans le service technique de l'aménagement et du développement urbain</li> <li>• Recrutement du personnel pour la police municipale</li> <li>• Recrutement d'un technicien pour la maintenance du patrimoine Communal</li> </ul>
	- Absence d'un plan de recrutement	Mettre sur pied un plan de recrutement en vue de combler tout les manquements liés au personnel conformément à l'organigramme type communal



## Plan Communal de Développement de Dembo

Domaines	Problèmes	Axes de renforcement des capacités de la Commune
	Absence d'une politique de gestion des carrières du personnel	Mettre en place d'une politique de gestion de carrière du personnel recruté
	Absence d'un Agent Communal financier ACF	Recruter avec l'appui du PNDP un ACF à Dembo
	- Absence des réunions du personnel ;	Instaurer sur une base mensuelle des réunions du personnel communal
	- Incivisme fiscal ;	Sensibiliser la population et les opérateurs économiques sur l'importance de l'impôt libérateur
<b>Ressources financières</b>	- Absence d'un fichier de contribuable	Elaborer un répertoire des contribuables et mise en place d'un meilleur système de sécurisation des recettes.
	Faible taux de recouvrement de certaines taxes (bétail, transhumance, transit...);	Mettre en place un système de recouvrement systématique des taxes communales prévues par la loi (Abatage du bétail, taxe communal sur le bétail, droit d'occupation temporaire de la voie publique, taxe de stationnement, redevance pour la dégradation de la chaussée, taxe communale de transit ou de transhumance, taxe de transport des produits des carrières, taxe sur les produits de récupération)
	Faible implication des populations dans l'élaboration et le suivi des budgets ;	Promouvoir une implication efficace des populations dans l'élaboration du budget à travers des consultations régulières de celles-ci
	Absence de Plan Sommaire d'Urbanisation ;	Elaborer un Plan Sommaire d'Urbanisme
<b>Patrimoine Communal</b>	Absence d'un marché de bétail ;	Construire deux marchés à bétail à Dembo et Djallou
	Absence d'une cellule informatique ;	Créer une cellule informatique
	Construction du marché à vivre (inachevé depuis des années)	Achever les travaux de construction du marché à vivre de Dembo
	Insuffisance de matériel de travail (consommable de bureau) ;	Approvisionner la section état civil, la recette municipale, le secrétariat général et le service technique de matériel adéquat pour la réalisation de leurs tâches
	Manque de structure d'hébergement dans la Commune	Construire une structure d'hébergement (Auberge ou Hôtel) municipal Construire une cité communale pour le logement des fonctionnaires.
	Absence d'un local adéquat pour la Commune	Construire l'hôtel de ville
	Faible sécurisation du patrimoine communal (terrains)	Immatriculer systématiquement de tous les terrains communaux de Dembo
	Absence d'une stratégie de communication	Mise en place d'une stratégie de communication efficace.
<b>Relations</b>	Absence de jumelage et d'intercommunalité avec d'autres communes ;	Intensification de la recherche des nouveaux partenariats, bailleurs de fonds, jumelages et intercommunalité avec les autres communes
	Lobbying et plaidoyer pas assez efficace	Implication des Elites dans le développement de la commune

#### 4.2. Synthèse des données sur le développement de l'économie locale

Très peu compétitive, l'économie locale est essentiellement bâtie autour des activités de production, du commerce et des services. Ces activités sont caractérisées par le manque d'organisation des acteurs, l'encadrement défaillant, le secteur fortement informel, la difficulté d'accès à l'énergie et une tendance à l'incivisme.

Il est toutefois à noter que l'Etat au travers du MINPMEESA a mis sur pied le CFCE qui facilite la création des entreprises et appui au recensement des activités artisanales dans les Collectivités Territoriales Décentralisées (CTD). Tout ceci afin de viabiliser les initiatives locales. Ces entités ainsi créées peuvent également se tourner vers des sources d'appui comme le Crédit-bail permettant aux entreprises de se doter d'équipements de production au sens large du terme qui concourent à leur émergence.

Le tableau ci-dessous caractérise l'économie locale dans la Commune de Dembo.

**Tableau 9** : synthèse sur l'économie locale dans la Commune de Dembo

Secteur	Activités actuelles	Secteurs économiques d'appartenance	Potentialités	Emplois probables	Besoins/idées de projet
<b>Agriculture et développement rural</b>	Production agricole	Primaire	<ul style="list-style-type: none"> <li>› Vaste étendus de terre cultivable</li> <li>› Secteur à Haute Intensité de Main d'œuvre (HIMO)</li> <li>› Présence des programmes tels que le Sous Programme de Réduction de la pauvreté à la Base et ACEFA</li> </ul>	<ul style="list-style-type: none"> <li>› Cadres</li> <li>› Agents de maîtrise</li> <li>› Ouvriers</li> <li>› Distributeurs</li> </ul>	<ul style="list-style-type: none"> <li>› Améliorer la proximité avec les services d'encadrement par la construction et l'équipement de chacun des 04 postes agricoles de l'arrondissement (Djallou, Dembo, Lamordé, Mboutou)</li> <li>› Améliorer la proximité avec les services d'encadrement par l'équipement de la DA et les postes agricoles de matériels roulant (05 motos tous terrains : 01 pour chaque Poste Agricole et 01 pour la DA)</li> <li>› Améliorer la proximité avec les services d'encadrement par le plaidoyer en vue de l'affectation du personnel à la DAMINADER (01 chef de bureau du développement local et 01 chef de bureau chargé de l'agriculture, 01 gardien</li> <li>› Améliorer la proximité avec les services d'encadrement</li> </ul>

**Plan Communal de Développement de Dembo**

Secteur	Activités actuelles	Secteurs économiques d'appartenance	Potentialités	Emplois probables	Besoins/idées de projet
					<p>par le plaidoyer en vue de la création d'un poste agricole à Sourou</p> <ul style="list-style-type: none"> <li>› Améliorer les rendements agricoles par la formation de 1000 actifs en technique de collecte, de stockage et d'utilisation de la fumure organique</li> <li>› Restaurer de la fertilité des sols par la formation 600 actifs agricole en technique de fabrication et d'utilisation du compost</li> <li>› Protéger les sols contre les effets de l'érosion par la mise en place des bandes antiérosives dans les principaux bassins de production (Timpil, Djallou, Sourou, Séboré, Mboutou, Babessa)</li> <li>› Aménager les pistes agricoles (Ouro doundehi à (1Km) ; Ouro baboke (5km) ; Babessa-Malloumré (5km) ; Ouro kessoum I (2km) ; Djongou (2km) ; Mayo bani (1km) ; waleol barode (1km) ; Balde danedji (5km)</li> <li>› Faciliter le stockage des produits agricole par la construction de 31 magasins de stockages (Djalingo abdou, Sourou tossi, Dombol abdou, Souroundaye, Ouro doundehi, bori centre, Louggereo, Ouro baboke, Djallou, Mboutou, Tang, Ndongsa, Djatoumi village, Kossel mama ardo, Balda,Diri kangou, mayel kéou, Matafalre, Djini baiti, Mboulboula, You, Timpil, Waléol bocki, Nassarao, Ouro kessoum I, Tapare, Ouro alkali, Kossel iam, Diri fulbe, Mayel baharna, Kodjelewol, Badjeroum)</li> </ul>

**Plan Communal de Développement de Dembo**

Secteur	Activités actuelles	Secteurs économiques d'appartenance	Potentialités	Emplois probables	Besoins/idées de projet
					<ul style="list-style-type: none"> <li>› Mise sur pied d'un système de transformation des produits agricoles à travers l'installation des moulins à céréales à gestion communale dans les villages de la commune (46)</li> </ul>
<b>Elevage, pêche et industrie animale</b>	Production pastorale	Secteur primaire	<ul style="list-style-type: none"> <li>› Augmentation progressive du cheptel communal</li> <li>› Secteur à Haute Intensité de Main d'œuvre (HIMO)</li> <li>› Présence des programmes tels que le Sous Programme de Réduction de la pauvreté à la Base et ACEFA</li> </ul>	<ul style="list-style-type: none"> <li>› Cadres</li> <li>› Agents de maîtrise</li> <li>› Ouvriers</li> <li>› Distributeurs</li> </ul>	<ul style="list-style-type: none"> <li>› Améliorer l'encadrement des actifs par la construction de la DAMINEPIA, la construction de logements d'astreintes, l'équipement en matériel roulant, l'amélioration du plateau technique et la construction des parcs vaccino-gènes</li> <li>› Faciliter l'approvisionnement en eau pour les bêtes par la construction de 27 puits pastoraux, la construction de la retenue de Waléol so'o, la réhabilitation du micro-barrage de Djini baiti, la construction de 06 forages équipés de pompes solaire et accompagnés d'abreuvoirs</li> <li>› Mise en place d'un champ fourrager à Ouro gertode</li> <li>› Réhabiliter/Mettre aux normes les parcs vaccino-gènes de Ouro gertode et de Timpil</li> <li>› Construire de 03 parcs vaccino-gènes à Ouro doundehi et Séboré, Dembo</li> <li>› Construire un bain d'étiqueur accompagné d'un forage à Timpil</li> <li>› Assurer la collecte systématique des taxes communale sur le bétail, à l'abattage du bétail, de transhumance</li> </ul>
<b>Transport</b>	Transport inter-village	Tertiaire		<ul style="list-style-type: none"> <li>› Mécanicien</li> </ul>	<ul style="list-style-type: none"> <li>› Organisation de 4 campagnes de sensibilisation des motos taximen et transporteurs sur la sécurité</li> </ul>

**Plan Communal de Développement de Dembo**

Secteur	Activités actuelles	Secteurs économiques d'appartenance	Potentialités	Emplois probables	Besoins/idées de projet
	et interurbain			<ul style="list-style-type: none"> <li>› vendeur des pièces détachées</li> <li>› laveries</li> <li>› Moto taximen</li> <li>› Taxis brousses</li> <li>› Agence de voyage</li> </ul>	<p>préventive, la conformité aux exigences de la loi dans leur activité, l'incivisme fiscal et l'importance d'un syndicat</p> <ul style="list-style-type: none"> <li>› Formation avec l'appui d'une auto-école d'au moins 50 moto-taximen et transporteurs à la conduite et facilitation à l'obtention du Permis de conduire</li> <li>› Construire une gare routière à Dembo</li> <li>› Assurer la collecte de la taxe relative à l'occupation temporaire de la voirie publique</li> </ul>
<b>Commerce</b>	Echanges commerciaux des produits manufacturés et de ceux issus de l'agriculture et de l'élevage	Tertiaire	Achèvement en cours des travaux de construction du marché à vivre de Dembo	<ul style="list-style-type: none"> <li>› Revendeurs</li> <li>› Grossistes</li> <li>› Détaillants</li> </ul>	<ul style="list-style-type: none"> <li>› Achever la construction des bâtiments du marché de Dembo</li> <li>› Former et suivre 70 organisations de producteurs dans la commercialisation des produits de base</li> <li>› Construction de 10 marchés périodiques (Djallou, Mboutou, Balde danedje, Sebore, Matafalre, Djatoumi village, Mayel mairi, Babessa, Ouro alkali)</li> <li>› Organiser 04 opérations de ventes promotionnelles par an</li> <li>› Faciliter la mise en place d'une plate-forme entre les différents acteurs de la chaîne de commercialisation</li> <li>› Organisation d'une campagne de sensibilisation à l'intention des opérateurs économiques sur l'incivisme</li> </ul>

**Plan Communal de Développement de Dembo**

Secteur	Activités actuelles	Secteurs économiques d'appartenance	Potentialités	Emplois probables	Besoins/idées de projet
					fiscal
<b>Services</b>	Service rendus par les services administratifs locaux	Tertiaire	Présence de la sous – préfecture, du service de jeunesse, de la DAMINADER, de la DAMINEPIA, du CZV, de la gendarmerie, de l'IAEB, du lycée, du CES et des EP	Fonctionnaires et contractuels	<ul style="list-style-type: none"> <li>▸ construire un centre multifonctionnel de promotion des jeunes</li> <li>▸ construction de la DAMINEPIA, la construction de logements d'astreintes</li> <li>▸ Affecter du personnel en quantité suffisante dans les différents services</li> <li>▸ Construire une cité municipale pour faciliter le logement des fonctionnaires</li> <li>▸ Construire un hôtel de ville</li> </ul>

**4.3. Synthèse des données sur la petite enfance**

Le tableau suivant présente le récapitulatif de la prise en compte de la petite enfance dans la commune de Dembo.

**Tableau 10** : récapitulatif de la prise en compte de la petite enfance

Elément d'analyse	Etat des lieux (diagnostic de la situation actuelle)	Objectifs généraux	Principales activités à mener	Responsables et partenaires d'exécution
<b>Enregistrement des naissances</b>	Il se fait dans les formations sanitaires et les actes sont établis au centre d'état-civil de Dembo. Il est à noter que c'est le seul centre d'état civil de l'arrondissement	100% d'enfant ayant un acte de naissance	<ul style="list-style-type: none"> <li>▸ Equiper les centres de santé existants en matériels de bureau</li> <li>▸ Etablir en partenariat avec les établissements scolaire le fichier des élèves ne possédant pas d'acte de naissances</li> <li>▸ Créer de 04 centres d'état civil spéciaux</li> <li>▸ Responsabiliser les chefs de villages et les former en vue de la collecte des informations sur les nouvelles naissances dans leurs zones de commandement et de les transmettre au centre d'état civil</li> <li>▸ Organiser chaque année 02 audiences foraines</li> </ul>	<b>MINSANTE MINATD UNICEF Plan Cameroun</b>

**Plan Communal de Développement de Dembo**

Élément d'analyse	Etat des lieux (diagnostic de la situation actuelle)	Objectifs généraux	Principales activités à mener	Responsables et partenaires d'exécution
<b>Vaccination</b>	Elle se fait dans chacun des 03 centres de santé de l'arrondissement. La couverture est néanmoins faible à cause du faible nombre de santé et ceux malgré les efforts de déplacement du personnel soignant	Atteindre un pourcentage maximum de couverture vaccinale	<ul style="list-style-type: none"> <li>› Créer 05 CSI supplémentaires dans l'arrondissement</li> <li>› Approvisionner chaque CSI avec 02 motos tous terrains</li> </ul>	MINSANTE OMS UNICEF
<b>Nutrition</b>	La nutrition est assez bien maîtrisée de façon générale dans la commune. On note tout de même la présence de cas de malnutrition	Mettre fin à la mal nutrition dans l'arrondissement	<ul style="list-style-type: none"> <li>› Former les mères sur les techniques simple de nutrition des enfants à partir des produits locaux (lait de vache, légumes, arachides...)</li> <li>› Favoriser la mise en place de 18 cantines scolaires dont 01 dans chaque école primaire suivantes : EP de Bori centre, EP de Souroundaye, EP d'Ouro alkali, EP de Dornomou, EP de Dombol issa, EP de Bella darkodji, EP de Lainde tchakoum, EP de Séboré, EP de Badjeroum, EP de You, l'EP de Djallou, EP de Mboutou, EP de Djatoumi carrefour, EP de Djatoumi village, EP de Diri kangou, EP de Tapawa, EP de Louggereao, EP de Dembo, EM de Dembo.</li> <li>› Appui des cantines en aliments (EP de Babessa, EP d'Ouro doundehi, EP de Balde danédjé)</li> <li>› Distribuer les suppléments nutritifs dans chaque école et dans chaque village aux enfants de moins de 10 ans</li> <li>› Renforcement des stocks des centres de santé en vitamines et autres substances nutritives</li> <li>› Administrer 04 fois par An les vermifuges dans les écoles et les villages</li> </ul>	MINSANTE MINEDUB UNICEF CONTERPART
<b>Paludisme</b>	Fort taux de prévalence du paludisme chez les enfants avec un faible taux d'utilisation des MILDA	Réduire de moitié le taux de prévalence en 03 ans	<ul style="list-style-type: none"> <li>› Octroyer à chaque mère 01 MILDA et lui apprendre à l'utiliser</li> <li>› Organiser 04 sessions de formation des mères d'enfant sur les signes de paludisme chez les enfants en vue de l'administration rapide de soins</li> </ul>	MINSANTE
<b>VIH SIDA/OEV</b>	Enfant atteint du VIH SIDA non identifié. Les OEV sont présent et n'ont pas facilement accès à l'éducation et à l'encadrement familial adéquat	Faciliter l'accès à l'éducation et l'encadrement familial pour les OEV Stopper la propagation du VIH/SIDA	<ul style="list-style-type: none"> <li>› Etablir un fichier des OEV de la Commune</li> <li>› Octroyer les bourses d'études et ou des conditions spéciale d'entrée à l'école</li> <li>› Faire un suivi des OEV encadré par les tuteurs</li> <li>› Prise en charge scolaire des 431 enfants vulnérables identifiés lors des diagnostics</li> </ul>	MINAS MINEDUB UNICEF

**Plan Communal de Développement de Dembo**

Élément d'analyse	Etat des lieux (diagnostic de la situation actuelle)	Objectifs généraux	Principales activités à mener	Responsables et partenaires d'exécution
			<ul style="list-style-type: none"> <li>› Création d'un fond pour la subvention des soins sanitaires des personnes vulnérables</li> <li>› Plaidoyer en vue de la construction du centre social de Dembo</li> </ul>	
<b>Eau/hygiène/as sainissement</b>	<p>Difficulté d'accès à l'eau potable à cause de l'insuffisance des forages dans les villages, très faible nombre de toilettes dans les écoles</p> <ul style="list-style-type: none"> <li>- 50 forages (46 fonctionnels)</li> </ul>	<p>Faciliter l'accès à l'eau potable dans les villages</p> <p>Atteindre l'objectif 01 ménage- 01 latrine (rendre systématique la présence de latrine dans les ménages et dans les écoles)</p>	<ul style="list-style-type: none"> <li>› Construire les forages dans chacun des villages qui n'en disposent pas</li> <li>› Construire les latrines dans chacune des écoles primaires suivantes : EP de Ouro doundehi, EP de Bori centre, EP de Balde danedje, EP de Sourou ndaye, EP de Dornomou, EP de Bella darkodji, EP de Lainde tchakoum, EP de Mboutou, EP de Djatoumi village, EP de Tapawa, EP de Louggereo, EP de Séboré, EP de Babessa, EP de You, EP de Djallou, EM de Dembo.</li> <li>› Organiser 02 campagnes de sensibilisation sur le lavage des mains à l'eau et au savon par An</li> <li>› Installation dans les écoles publiques et les marchés des dispositifs simples de lavage des mains</li> <li>› Former les mères d'enfants en technique de potabilisation de l'eau</li> </ul>	<b>MINEE UNICEF</b>
<b>Education préscolaire et scolaire</b>	<p>Taux assez élevé d'enfants non scolarisé</p> <ul style="list-style-type: none"> <li>- 01 école maternelle (01 enseignant, 00 salles de classes)</li> <li>- 21 écoles primaires (40 enseignants, 67 salles de classes, 1225 tables bancs, 5782 élèves)</li> </ul>	<p>Permettre l'accès à l'éducation de qualité pour tous les enfants en âges scolaires</p>	<ul style="list-style-type: none"> <li>› Eriger les écoles des parents d'Ouro modibbo, de Balda, d'Ouro gertode, de Njaouli et de Djini baiti en écoles publiques.</li> <li>› Equiper les écoles en tables bancs et en bâtiments (63 salles de classes et 1739 tables bancs)</li> <li>› Faciliter l'accès aux actes de naissances pour tous les enfants en âges scolaires</li> <li>› Affecter les enseignants dans les écoles</li> <li>› Plaidoyer en vue de la création de 08 écoles maternelles (01 dans chacune des localités suivantes : Djallou, You, Djatoumi village, Séboré, Djatoumi carrefour, Mboutou, Timpil, Gouloum</li> </ul>	<b>MINEDUB</b>

**4.4. Synthèse sur les changements climatiques**

Depuis quelques années, la commune de Dembo fait face à d'importantes perturbations climatiques. Selon les années, celles-ci se manifestent par la hausse des températures, les pluies précoces ou tardives, les pluies excessives ou insuffisantes, les vents violents. Les perturbations climatiques affectent négativement plusieurs secteurs tels que montre le tableau ci-après.



**Plan Communal de Développement de Dembo**

**Tableau 11** : Récapitulatif de la prise en compte des changements climatiques

N°	Secteur	Tendances	Effets biophysiques	Effets socio-économiques	Niveau de risque	Capacité d'adaptation	Solutions envisagées	Villages/Zones concernés
1.	Agriculture	<ul style="list-style-type: none"> <li>› Variation du cycle des pluies et des saisons (tantôt précoces, tantôt tardives, tantôt long, tantôt court)</li> <li>› Pluies torrentielles</li> </ul>	<ul style="list-style-type: none"> <li>› Erosion des sols</li> <li>› Destruction des cultures</li> <li>› Inondations</li> </ul>	<ul style="list-style-type: none"> <li>› Perturbation du calendrier agricole</li> <li>› Destruction des cultures</li> <li>› Baisse des rendements agricoles</li> <li>› Baisse de revenus</li> </ul>	Moyen	› Faible	<ul style="list-style-type: none"> <li>› Bandes enherbées ;</li> <li>› Bandes antiérosives ;</li> <li>› Cordons pierreux ;</li> </ul>	Tous les villages
2.	Habitat	<ul style="list-style-type: none"> <li>› Destruction des habitations et salles de classe</li> </ul>	<ul style="list-style-type: none"> <li>› Vents violents</li> <li>› Pluies torrentielles</li> <li>› Inondations</li> <li>› Monté des eaux des mayo</li> </ul>	<ul style="list-style-type: none"> <li>› Accroissement des populations vulnérables</li> <li>› Perturbation du fonctionnement des écoles, oisiveté des élèves</li> </ul>	Moyen	› Bonne	<ul style="list-style-type: none"> <li>› Construction des haies vives autour des maisons et infrastructures sociales</li> </ul>	Tous les villages
3.	Elevage	<ul style="list-style-type: none"> <li>› Insuffisance du pâturage</li> </ul>	<ul style="list-style-type: none"> <li>› Baisse de la pluviométrie</li> <li>› Durée de la saison sèche</li> <li>› Feux de brousses</li> </ul>	<ul style="list-style-type: none"> <li>› Conflits agropastoraux</li> <li>› Forte transhumance</li> </ul>	Elevé	› faible	<ul style="list-style-type: none"> <li>› Mise sur pied des plans d'utilisation et de gestion concertée des espaces agropastoraux</li> <li>› Mise en place des champs fourragers</li> </ul>	Tous les villages
4.	Forêts-Faune	<ul style="list-style-type: none"> <li>› Dégradation du couvert végétal</li> </ul>	<ul style="list-style-type: none"> <li>› Pluies torrentielles</li> <li>› Erosion des sols</li> <li>› Feux de brousses</li> <li>› Longue durée de la saison sèche</li> <li>› Pratique quasi systématique de l'agriculture itinérante sur brûlis</li> </ul>	<ul style="list-style-type: none"> <li>› Raréfaction des produits forestiers et fauniques</li> <li>› Perte du potentiel floristique et faunique</li> <li>› Migration des espèces fauniques</li> </ul>	Elevé	› Moyen	<ul style="list-style-type: none"> <li>› Promouvoir et vulgariser les nouvelles techniques agro forestières : régénération naturelle assistée (RNA)</li> <li>› Reboisement des zones déboisées</li> <li>› Mise en place des comités de vigilance pour la lutte contre la pyromanie</li> </ul>	Tous les villages

**Plan Communal de Développement de Dembo**

N°	Secteur	Tendances	Effets biophysiques	Effets socio-économiques	Niveau de risque	Capacité d'adaptation	Solutions envisagées	Villages/Zones concernés
5.	Santé	<ul style="list-style-type: none"> <li>› Récurrence des maladies hydriques</li> </ul>	<ul style="list-style-type: none"> <li>› Pluies torrentielles</li> <li>› Inondations</li> <li>› Mauvaises gestion des déchets humains (fèces)</li> </ul>	<ul style="list-style-type: none"> <li>› Risque des maladies épidémiques tel que le choléra</li> <li>› Risque d'augmentation de la mortalité</li> </ul>	Elevé	› Moyen	<ul style="list-style-type: none"> <li>› Construction des toilettes dans chaque ménage</li> <li>› Formation des populations en technique de potabilisation de l'eau</li> <li>› Construction des points d'eaux potables</li> </ul>	Tous les villages
6.	Travaux publics	<ul style="list-style-type: none"> <li>› Dégradation des infrastructures routières</li> </ul>	<ul style="list-style-type: none"> <li>› Inondation</li> <li>› Erosion des sols</li> </ul>	<ul style="list-style-type: none"> <li>› Enclavement des villages</li> <li>› Accidents de la circulation</li> <li>› Cout élevé du prix de transport</li> <li>› Difficulté de déplacement des personnes et des biens</li> </ul>	Moyen	› faible	<ul style="list-style-type: none"> <li>› mise en place des comités villageois d'entretien des routes</li> <li>› Dotation des dits comités en matériel de travail</li> <li>› entretien et reprofilage des routes</li> </ul>	Tous les villages
7.	Eau	<ul style="list-style-type: none"> <li>› Tarissement des points d'eaux</li> </ul>	<ul style="list-style-type: none"> <li>› Longue durée de la saison sèche</li> <li>› Baisse de la pluviométrie</li> <li>› Eloignement de la nappe phréatique</li> </ul>	<ul style="list-style-type: none"> <li>› Difficulté d'accès à l'eau potable</li> </ul>	Elevé	› faible	<ul style="list-style-type: none"> <li>› Construire de nouveaux points d'eau</li> <li>› Respecter les normes de construction des points d'eau</li> </ul>	Tous les villages
8.	Environnement et protection de la nature	<ul style="list-style-type: none"> <li>› Mauvaise gestion des déchets humains et ménagers</li> </ul>	<ul style="list-style-type: none"> <li>› Fort taux de défécation en plein air</li> <li>› Faible nombre de toilettes publiques</li> <li>› Absence de bacs à ordures et d'un système de collecte des ordures ménagères dans l'espace urbain</li> </ul>	<ul style="list-style-type: none"> <li>› Risque des maladies épidémiques tel que le choléra</li> <li>› Pollution de l'air et du sol</li> </ul>	Elevé	› faible	<ul style="list-style-type: none"> <li>› Construction des toilettes dans chaque ménage</li> <li>› Sensibilisation des populations sur la collecte et la gestion des ordures ménagères dans l'espace urbain</li> </ul>	Tous les villages

#### 4.5. Principaux problèmes et besoins identifiés et consolidés par secteur

Les tableaux ci-après présentent par secteur les données consolidées relatives aux problèmes, causes, effets et besoins enregistrés dans la commune de Dembo.

Tableau 12 : secteur de l'agriculture

Problèmes	Localisation	Causes/Effets	Besoins / idées de projets
Faible compétitivité agricole	Tous les villages	<p><b>Faible encadrement des actifs agricoles :</b></p> <ul style="list-style-type: none"> <li>› Insuffisance de postes agricoles</li> <li>› Insuffisance de personnel au CEAC et à la délégation d'arrondissement du MINADER de Dembo</li> <li>› Manque de matériel roulant au CEAC et à la délégation d'arrondissement du MINADER de Dembo</li> </ul> <p><b>Faible niveau d'organisation des producteurs :</b></p> <ul style="list-style-type: none"> <li>› Faible nombre d'organisations paysannes fiables</li> <li>› Individualisme et manque de confiance entre les producteurs</li> <li>› Disfonctionnement au niveau des OP</li> </ul> <p><b>Faible niveau de production :</b></p> <ul style="list-style-type: none"> <li>› Faibles rendements agricole</li> <li>› Baisse de la fertilité des sols</li> <li>› Présence des ravageurs des cultures</li> <li>› Non maîtrise des aléas climatiques (perturbation du calendrier agricole)</li> <li>› Conflits agro-pastoraux</li> <li>› Difficultés d'accès aux intrants agricoles</li> <li>› Encadrement agricole insuffisant</li> <li>› Mauvaises pratiques agricoles (brûlis)</li> <li>› Difficultés d'accès aux crédits</li> </ul> <p><b>Difficultés de conditionnement et de commercialisation :</b></p> <ul style="list-style-type: none"> <li>› Enclavement des bassins de production</li> <li>› Absence d'infrastructures de stockage des produits agricoles</li> <li>› Non maîtrise des techniques de conditionnement des produits agricoles</li> </ul>	<p><b>Faciliter l'encadrement des actifs agricoles</b></p> <ul style="list-style-type: none"> <li>› Construire et équiper les 04 postes agricoles (Djallou, Dembo, Lamorde et Mboutou)</li> <li>› Créer et Construire un nouveau poste agricole à Sourou</li> <li>› Affecter du personnel à la Délégation d'arrondissement de Dembo ( 01 chef de bureau chargé du développement local et 01 chef de bureau chargé de l'Agriculture, 01 gardien)</li> <li>› Equiper la DAMINADER en matériel de travail (mobilier de bureau, ordinateur, matériel technique : bottes gans...)</li> <li>› Approvisionner la Délégation d'arrondissement de Dembo et les PA en matériel roulant (01 moto pour la DAMINADER et 01 moto pour chaque poste agricole)</li> </ul> <p><b>Faciliter l'organisation des producteurs :</b></p> <ul style="list-style-type: none"> <li>› Appuyer la mise en place de 10 coopératives agro-sylvo-pastorales :</li> </ul> <p><b>Amélioration des rendements agricoles :</b></p> <ul style="list-style-type: none"> <li>› Former 1000 actifs agricoles en technique de collecte de stockage et d'utilisation de la fumure organique en vue de fertiliser les sols</li> <li>› Restaurer de la fertilité des sols par la formation 600 actifs agricole en technique de fabrication et d'utilisation du compost</li> <li>› Protéger les sols contre les effets de l'érosion par la mise en place des bandes antiérosives dans les principaux bassins de production (Timpil, Djallou, Sourou, Séboré, Mboutou, Babessa)</li> <li>› Sensibiliser les producteurs sur les méfaits de l'agriculture itinérante sur brûlis</li> <li>› Elaboration d'un plan d'utilisation, de délimitation, et de gestion concerté de l'espace agro-sylvo-pastoral (Ouro djaouro gadji, Ouro baboke, Mayo bani)</li> <li>› Vulgariser les conditions à remplir pour avoir accès aux appuis proposés par les projets d'encadrement agricole comme ACEFA, SPRPB (Sous Programme de Réduction de la Pauvreté à la Base, implication de la Commune/Apports personnels) ...</li> <li>› Promouvoir des initiatives d'agriculture intégrée et l'agroforesterie par</li> </ul>

**Plan Communal de Développement de Dembo**

Problèmes	Localisation	Causes/Effets	Besoins / idées de projets
		<ul style="list-style-type: none"> <li>▸ Difficultés de transformation des produits agricoles</li> </ul>	<p>l'éducation et la sensibilisation des actifs sur le bien fondé de cette pratique ;</p> <ul style="list-style-type: none"> <li>▸ Vulgariser les itinéraires des principales spéculations conduites dans la Commune (Mais, Niébé, sorgho, Riz)</li> <li>▸ Exploitation des bas-fonds en vue de la mise en place des spéculations tels que le Riz...</li> </ul> <p><b>Faciliter l'écoulement des produits agricoles :</b></p> <ul style="list-style-type: none"> <li>▸ Aménager les pistes agricoles (Ouro doundehi à (1Km) ; Ouro baboke (5km) ; Babessa-Malloumré (5km) ; Ouro kessoum I (2km) ; Djongou (2km) ; Mayo bani (1km) ; waleol barode (1km) ; Balde danedji (5km))</li> <li>▸ Renforcer les capacités des producteurs en marketing agricole</li> <li>▸ Construire 31 magasins communautaires pour le stockage des denrées agricoles (Djalingo abdou, Sourou tossi, Dombol abdou, Souroundaye, Ouro doundehi, bori centre, Louggereo, Ouro baboke, Djallou, Mboutou, Tang, Ndongsa, Djatoumi village, Kossel mama ardo, Balda,Diri kangou, mayel kéou, Matafalre, Djini baiti, Mboulboula, You, Timpil, Waléol bocki, Nassarao, Ouro kessoum I, Tapare, Ouro alkali, Kossel iam, Diri fulbe, Mayel baharna, Kodjelewol, Badjeroum)</li> <li>▸ Vulgariser les techniques de conditionnement des principaux produits agricoles locaux (coton, maïs, arachide...)</li> <li>▸ Mise sur pied d'un système de transformation des produits agricoles à travers l'installation des moulins à céréales à gestion communale dans les villages de la commune (46)</li> </ul>

**Tableau 13 : secteur de l'élevage des pêches et des industries animales**

Problèmes	localité	Causes/ Effets	Besoins / idées de projets
<b>Faible compétitivité pastorale</b>	<b>Tous les villages</b>	<ul style="list-style-type: none"> <li>▸ Difficulté d'accès aux soins pour les bêtes</li> <li>▸ Absence de logements d'astreintes à la DAMINEPIA</li> <li>▸ Difficile accès à l'eau pour les bêtes</li> <li>▸ Manque de pâturage en saison sèche</li> <li>▸ Faible niveau d'organisation des producteurs</li> <li>▸ Difficile accès aux aliments concentré</li> <li>▸ Absence d'infrastructure de commercialisation du bétail (marché à bétail, boucherie...)</li> </ul>	<ul style="list-style-type: none"> <li>▸ Construire et équiper la DAMINEPIA ;</li> <li>▸ Construire un logement d'astreinte à la DAMINEPIA ;</li> <li>▸ Affecter 02 agents à la DAMINEPIA et 01 au CVZ ;</li> <li>▸ Approvisionner la DAMINEPIA et la CVZ en matériel technique (Seringue, Pince à Castrer, Frigo à pétrole, boîte à chirurgie, blouses, bottes...)</li> <li>▸ Approvisionner la DAMINEPIA et le CVZ en matériel roulant 05 motos tout terrains (03 motos pour la DAMINEPIA et 02 pour le CVZ) ;</li> <li>▸ Réhabiliter/Mettre aux normes les parcs vaccino-gènes de Ouro gertode et de</li> </ul>

**Plan Communal de Développement de Dembo**

Problèmes	localité	Causes/ Effets	Besoins / idées de projets
		<ul style="list-style-type: none"> <li>▸ Difficulté d'accès aux appuis que proposent les projets d'encadrement des initiatives d'élevage</li> </ul>	<p>Timpil ;</p> <ul style="list-style-type: none"> <li>▸ Organisation de 03 campagnes annuelles de vaccinations des canins, des bovins et des caprins ;</li> <li>▸ Assurer le suivi sanitaire des animaux est (03 sessions annuelles)</li> <li>▸ Construire de 03 parcs vaccino-gènes à Ouro doundehi et Séboré, Dembo ;</li> <li>▸ Construire un bain d'étiqueur accompagné d'un forage à Timpil ;</li> <li>▸ Faciliter l'approvisionnement en eau pour les bêtes (Construction de 27 puits pastoraux ( 01 dans chacun des villages suivants : Djalingo abdou, Dombol abdou, Winde oumarou barao, Ourro djaouro gadji, Bori centre, Louggereo, Ouro baboke, Toupourire, Tang, Ndongsa, Djatoumi village, Kossel mama ardo, Diri kangou, Babessa, Mayel kéou, Matafalre, Djini baiti, Mboulboula, Winde gandou, Ouro gertode, Ouro kila, Timpil, waléwol bocki, Ndjaouli, Nassarao, Tapare, , Dornomou.)</li> <li>▸ Construire une retenue d'eau à Walewol so'o avec 10 Abreuvoirs ;</li> <li>▸ Elaborer un plan d'utilisation et de gestion durable des terres de Dembo (PUGDT)</li> <li>▸ Réhabiliter la retenue d'eau de Djini baiti :</li> <li>▸ Construire 06 forages à énergie solaire équipé d'abreuvoir à Dembo et à Djatoumi carrefour, Balda, Mboutou et Séboré ;</li> <li>▸ Mise en place d'un champ fourrager de 05 ha à Ouro gertode ;</li> <li>▸ Faciliter l'organisation des producteurs par type d'élevages en coopératives ;</li> <li>▸ Construire 02 marchés à bétail (Dembo et Djallou) ;</li> <li>▸ Construire une cave d'abattage à l'abattoir de Dembo ;</li> <li>▸ Appui aux OP pour l'accès au financement des projets : ACEFA, Plan Cameroun, Programme de réduction de la pauvreté à la base...</li> </ul>

**Tableau 14** : développement urbain et habitat

Problèmes	Localité	Causes/Effets	Besoins / idées de projets
<b>Développement anarchique et faible aménagement des quartiers urbains</b>	<b>Espace urbain communal</b>	<ul style="list-style-type: none"> <li>▸ Absence d'un plan d'urbanisation</li> <li>▸ Absence d'un service d'assainissement et de voirie urbaine</li> <li>▸ Absence d'adduction d'eau potable</li> </ul>	<ul style="list-style-type: none"> <li>▸ Elaborer et mettre en œuvre un Plan Sommaire d'Urbanisme (PSU)</li> <li>▸ Mettre en place un service de voirie et d'assainissement urbain</li> <li>▸ Construire d'une adduction d'eau potable dans la commune</li> </ul>

**Plan Communal de Développement de Dembo**

<b>Précarité et insalubrité de l'habitat</b>	<b>Tous les villages</b>	<ul style="list-style-type: none"> <li>› Construction dans les zones à risques</li> <li>› Construction en matériaux provisoires de mauvaise qualité</li> <li>› Absence de latrines dans les concessions familiales</li> </ul>	<ul style="list-style-type: none"> <li>› Matérialiser les zones à risques et y interdire les constructions</li> <li>› Acquérir 20 presses à briques de terre et 50 moules à parpaings à gestion communale pour améliorer l'habitat</li> <li>› Sensibiliser les populations sur les risques sanitaires liés à la défécation à l'air libre</li> </ul>
--	--------------------------	---	---

**Tableau 15 :** secteur des domaines, du cadastre et des affaires foncières

Problèmes	Localités	Causes/Effets	Besoins / idées de projets
<b>Précarité des occupations domaniales</b>	<b>Tous les villages</b>	<ul style="list-style-type: none"> <li>› Ignorance de la loi foncière et domaniale</li> <li>› Méconnaissance de la procédure d'immatriculation des terres</li> <li>› Complexité de la procédure d'immatriculation foncière</li> <li>› Absence de réserve foncière communale</li> </ul>	<ul style="list-style-type: none"> <li>› <b>Vulgariser la loi foncière et domaniale</b></li> <li>› <b>Sensibiliser les populations sur les risques liés à l'occupation des terres non immatriculées</b></li> <li>› <b>Vulgariser la procédure d'immatriculation des terres</b></li> <li>› <b>Acquérir une réserve foncière urbaine et périurbaine</b></li> </ul>

Mis en forme : Surlignage

Mis en forme : Surlignage

Mis en forme : Surlignage

**Tableau 16 :** secteur des affaires sociales

Problèmes	Localités	Causes/Effets	Besoins / idées de projets
<b>Difficultés d'encadrement des couches vulnérables</b>	<b>Tous les villages</b>	<ul style="list-style-type: none"> <li>› Absence d'un service sectoriel des affaires sociales dans l'arrondissement</li> <li>› Absence d'un centre d'accueil pour les enfants en détresse</li> <li>› Inexistence d'un fichier des nécessiteux et indigents à la commune</li> <li>› Rejet des personnes vulnérables par leur famille et entourage</li> <li>› Difficulté à s'assumer et à produire de l'argent</li> <li>› Absence d'un fond communal d'aide aux personnes vulnérables</li> </ul>	<ul style="list-style-type: none"> <li>› Construire une délégation d'arrondissement des affaires sociales</li> <li>› Construire un centre d'accueil des OEV/personnes vulnérables</li> <li>› Elaborer un fichier des nécessiteux et indigents de la commune</li> <li>› Octroyer des aides aux couches sociales vulnérables (72 chaises roulantes, 25 béquilles, 107 lunettes optiques, 47 canettes, 05 encadrement psychosocial, 431 bourses d'études)</li> <li>› Former et accompagner 511 personnes vulnérables à la mise en place des AGR</li> <li>› Développer et mettre en place une politique communale d'assistance aux personnes vulnérables</li> </ul>

**Plan Communal de Développement de Dembo**

**Tableau 17 : Secteur jeunesse et éducation civique**

Problèmes	localités	Causes/Effets	Besoins / idées de projets
<b>Difficulté d'épanouissement et incivisme des jeunes</b>	<b>Tous les villages</b>	<ul style="list-style-type: none"> <li>› Absence des structures d'encadrement ;</li> <li>› Faible accès aux projets et programmes de financement ;</li> <li>› Oisiveté des jeunes ;</li> <li>› Incivisme des jeunes ;</li> <li>› Incapacité des populations à s'approprier des innovations (analphabétisme de certains jeunes) ;</li> <li>› Absence de synergie dans l'encadrement des jeunes ;</li> <li>› Insuffisance du personnel ;</li> <li>› Manque de matériel roulant</li> </ul>	<ul style="list-style-type: none"> <li>› <u>Construire et équiper les structures d'encadrement des jeunes</u> ;</li> <li>› <u>centre multifonctionnel de la promotion des jeunes</u> ;</li> <li>› <u>Equiper le CMPJ</u> ;</li> <li>› <u>Construire la Délégation d'arrondissement</u> ;</li> <li>› <u>Equiper le DAJEC</u> ;</li> <li>› <u>Construire le CNJC</u> ;</li> <li>› <u>Equiper le CNJC</u> ;</li> <li>› Promouvoir l'esprit civique chez les populations en créant des comités d'éducation civiques ;</li> <li>› Accompagner les jeunes dans les activités génératrices de revenus</li> <li>› Créer une synergie d'encadrement des jeunes ;</li> <li>› Impliquer le CNJC dans la prise de décisions</li> </ul>

Mis en forme : Surlignage

Commenté [MD1]: Revoir les activités du Cadre logique

**Tableau 18 : secteur du sport et de l'éducation physique**

Problèmes	Localités	Causes/Effets	Besoins / idées de projets
<b>Difficultés de promotion et de développement du sport</b>	<b>Tous les villages</b>	<ul style="list-style-type: none"> <li>› Insuffisances d'infrastructures sportives (aires de jeu, ...) ;</li> <li>› Insuffisance des associations sportives ;</li> <li>› Inexistence de centres de formation en disciplines sportives ;</li> <li>› Rareté des initiatives d'organisation des événements sportifs</li> <li>› Manque de bâtiment pouvant abriter les services de la Délégation d'Arrondissement des sports et de l'éducation physique (DASEP)</li> </ul>	<ul style="list-style-type: none"> <li>› Construire un complexe multi sport à Dembo</li> <li>› Faciliter la mise en place des associations sportives</li> <li>› Organiser des tournois de vacances</li> <li>› Construire la DASEP</li> </ul>

Problèmes	Localités	Causes/Effets	Besoins / idées de projets
<b>Difficultés de promotion et</b>	<b>Tous les villages</b>	<ul style="list-style-type: none"> <li>› Faible capacité organisationnelle des femmes</li> <li>› Absence de structure d'encadrement de la femme et</li> </ul>	<ul style="list-style-type: none"> <li>› Faciliter la mise en place d'associations féminines</li> <li>› Créer et construire un centre de promotion de la femme et de la famille</li> </ul>

## Plan Communal de Développement de Dembo

<b>d'épanouissement de la femme et de la famille</b>		de la fille › Recrudescence du phénomène de fille-mère › Difficulté d'accès aux AGR › Multiplicité de mariages sans actes	› Assurer la formation et l'accompagnement des associations de femmes dans la mise en place et la gestion des AGR (Artisanat, agriculture, couture, transformation des produits agricoles, PFNL...) › Organiser des mariages collectifs dans la commune
--	--	--	--

**Tableau 19 :** Secteur de la promotion de la femme et de la famille

**Tableau 20 :** Secteur des postes et télécommunication

Problèmes	Localité	Causes/Effets	Besoins / idées de projets
<b>Difficultés d'accès aux NTIC</b>	<b>Tous les villages</b>	› Faible maîtrise des Technologies de l'Information et de la Communication (TIC) › Non fonctionnalité du service de poste	› Organisation de 04 séances de sensibilisation des jeunes sur l'importance des NTIC › Organisation de 02 campagnes formation de 50 personnes par/An au NTIC › Rendre opérationnel le service de poste › Plaidoyer auprès de la CAMPOST en vue de son installation dans la commune

**Tableau 21 :** secteur de l'environnement, de la protection de la nature et du développement durable

Problèmes	Villages	Causes/Effets	Besoins / idées de projets
<b>Dégradation progressive de l'environnement</b>	<b>Tous les villages</b>	› Absence de sensibilisation des populations sur les enjeux environnementaux › Absence de club des amis de la nature › Inexistence d'un système de collecte et de gestion des déchets › Mauvaise gestion des déchets humains et ordures ménagères. › Absence de sensibilisation des populations sur l'importance de la construction et de l'utilisation des latrines	› Mettre en place un programme d'éducation environnementale › Créer une sous commission de l'environnement au sein du Conseil Municipal de la Commune › Sensibiliser les populations sur la bonne gestion des déchets humains et ménagères › Sensibiliser des populations sur la construction et de l'utilisation des latrines sous le thème « un ménage une toilette » › Créer d'un comité d'hygiène et de salubrité dans la commune › Sensibiliser les populations sur l'importance du reboisement

**Tableau 22 :** Secteur Forêt et faune

Problèmes	Localités	Causes/Effets	Besoins / idées de projets
-----------	-----------	---------------	----------------------------



**Plan Communal de Développement de Dembo**

<b>Gestion irrationnelle des ressources forestières et faunique</b>	<b>Tous les villages</b>	<ul style="list-style-type: none"> <li>▸ Exploitation abusive des ressources forestières ligneuses et non ligneuses (Coupe et écorçage sauvage) ;</li> <li>▸ Faible taux de reboisement ;</li> <li>▸ Feux de brousses ;</li> </ul>	<ul style="list-style-type: none"> <li>▸ Mettre en place un programme d'éducation environnementale ;</li> <li>▸ Mettre en place d'une politique de reboisement dans la commune ;</li> <li>▸ Promouvoir et vulgariser les nouvelles techniques agro forestières : régénération naturelle assistée (RNA) ;</li> <li>▸ Mettre sur pied un système de contrôle des espaces verts (comités de luttes contre la pyromanie) ;</li> <li>▸ Reboisement de Bori centre (500 Arbres), Ndonsa (500 Arbres), Balda (300 arbres), Tintinre (500 Arbres), Kossel I Am (500 Arbres), Diri fulbe (500 Arbres), Mayel baharna (500 Arbres), Kodjelewol (500 Arbres), Badjeroum (500 Arbres), Mboulboulel (500 Arbres)</li> <li>▸ Mise en place des pépinières de reboisement à Ouro kessoum II (500 plants), Ouro liman abassi (500 plants), Waléol barode (250 plants), Doum (250 plants), Djamboutou Issa (250 plants).</li> </ul>
---	--------------------------	--	--

**Tableau 23** : secteur communication

Problèmes	Villages	Causes/Effets	Besoins / idées de projets
<b>Difficultés d'accès à l'information</b>	<b>Tous les villages</b>	<ul style="list-style-type: none"> <li>▸ Absence de radio communautaire/communale</li> <li>▸ Absence d'un kiosque à journaux</li> </ul>	<ul style="list-style-type: none"> <li>▸ Créer, construire et équiper une radio communautaire à Dembo</li> <li>▸ Construire d'un kiosque à journaux</li> </ul>

**Tableau 24** : Secteur de la culture

Problèmes	Localité	Causes/effets	Besoins / idées de projets
<b>Faible valorisation du potentiel culturel</b>	<b>Tous les villages</b>	<ul style="list-style-type: none"> <li>▸ Absence d'inventaire du patrimoine culturel (langue, monuments, figures, calendriers culturels, associations culturelles, artistes)</li> <li>▸ Absence d'organisation des événements culturels</li> <li>▸ Absence de foyers culturels</li> <li>▸ Absence de promoteurs culturels</li> <li>▸ Mauvais état du lamidat de Dembo</li> </ul>	<ul style="list-style-type: none"> <li>▸ Elaborer le fichier du patrimoine culturel de la commune</li> <li>▸ Organiser des foires culturelles triennales ou annuelles</li> <li>▸ Construire une bibliothèque municipale à Dembo</li> <li>▸ Construire un foyer culturel à Dembo</li> <li>▸ Aménagement d'un site pour la promotion du tourisme culturel</li> <li>▸ Réhabilitation du lamidat de Dembo</li> </ul>

**Tableau 25** : Secteur du tourisme

Problèmes	Localités	Causes/Effets	Besoins / idées de projets
<b>Difficultés de valorisation du potentiel touristique de la</b>	<b>Tous les villages</b>	<ul style="list-style-type: none"> <li>▸ Absence d'infrastructures d'accueil (Hôtel, auberges...)</li> </ul>	<ul style="list-style-type: none"> <li>▸ Elaborer le fichier des sites touristiques de la commune</li> </ul>

**Plan Communal de Développement de Dembo**

Problèmes	Localités	Causes/Effets	Besoins / idées de projets
commune		<ul style="list-style-type: none"> <li>› Absence d'un office communal du tourisme</li> <li>› Absence d'un espace récréatif</li> </ul>	<ul style="list-style-type: none"> <li>› Recenser et viabiliser un site touristique</li> <li>› Construire un hôtel/auberge municipal</li> <li>› Créer un office communal du tourisme</li> <li>› Créer un espace récréatif pour les jeunes</li> </ul>

**Tableau 26** : Secteur de l'emploi et de la formation professionnelle

Problèmes	Villages	Causes/Effets	Besoins / idées de projets
Difficultés d'accès à une structure de formation professionnelle de qualité	Tous les villages	› Absence de SAR/SM	› Créer une SAR/SM à Dembo
Difficultés d'accès aux emplois décents		<ul style="list-style-type: none"> <li>› Insuffisance d'information sur les opportunités d'emplois</li> <li>› Absence de soutiens à l'auto-emploi</li> </ul>	<ul style="list-style-type: none"> <li>› Vulgariser les conditions à remplir pour bénéficier des projets d'appui à l'insertion professionnelle (FNE, PIASSI)</li> <li>› Assurer l'organisation, la formation et l'accompagnement des chercheurs d'emploi sur l'entreprenariat et le leadership</li> </ul>

**Tableau 27** : secteur du travail et de la sécurité sociale

Problème	Localisation	Causes/Effets	Besoins / idées de projets
Inobservation des conditions générale du travail	Espace urbain communal	<ul style="list-style-type: none"> <li>› Entreprises non responsables sur le plan social</li> <li>› Faible niveau de contrôle au niveau des entreprises</li> <li>› Ignorance par certains travailleurs et employeurs de leurs droits et obligations</li> <li>› Absence d'organisations syndicales</li> <li>› Laxisme des inspecteurs du travail dans l'accomplissement de leurs missions</li> <li>› Faible culture du contentieux social</li> <li>› Insuffisance du personnel qualifié</li> <li>› Manque de moyens de contrôle des entreprises</li> </ul>	<ul style="list-style-type: none"> <li>› Sensibiliser les entrepreneurs sur leurs responsabilités sociales</li> <li>› Pourvoir les acteurs du contrôle des entreprises en moyens efficaces de contrôle (véhicules, primes, logements...)</li> <li>› Renforcer les cadres de concertations entre administration du travail et employeurs (séminaires, ateliers de renforcement des capacités au profit des employeurs)</li> <li>› Sensibiliser les travailleurs sur leurs droits</li> <li>› Encourager la création des syndicats des travailleurs</li> <li>› Pourvoir les institutions sociales de contrôle des entreprises en personnel qualifiés</li> <li>› Prévoir les dispositions sociales dans les dossiers des entrepreneurs</li> </ul>

**Plan Communal de Développement de Dembo**

**Tableau 28** : secteur des petites et moyennes entreprises, économie sociale et artisanat

Problème	Localisation	Causes/Effets	Besoins / idées de projets
<b>Difficulté à promouvoir les petites et moyennes entreprises</b>	<b>Espace urbain Communal, Djallou, Djatoumi carrefour, Djatoumi village</b>	<ul style="list-style-type: none"> <li>› Absence d'un fichier des corps de métiers</li> <li>› Inorganisation des corps de métiers de la ville de Dembo</li> <li>› Difficulté d'accès au permis de conduire pour les moto-taximen</li> <li>› Insuffisance d'encadrement des corps de métiers</li> <li>› Ignorance de la loi des PME au Cameroun</li> <li>› Ignorance de l'existence du CFCE (centre de formalité de création des entreprises)</li> <li>› Absence d'un fichier des artisans communal</li> <li>› Création d'un village artisanal communal</li> <li>› Manque d'organisation des foires locales</li> </ul>	<ul style="list-style-type: none"> <li>› Elaborer un fichier de corps de métiers</li> <li>› Appuyer l'organisation et la structuration des corps de métiers</li> <li>› Créer une auto-école agréer par le ministère des transport en vue de faciliter l'obtention des permis de conduire pour les motos taximen de la ville</li> <li>› Assurer la formation et l'accompagnement des associations de corps de métiers dans la mise en place et la gestion des petites et moyennes entreprises</li> <li>› Vulgariser la loi sur les PME au Cameroun</li> <li>› Informer sur l'existence du CFCE</li> <li>› Elaborer un fichier des artisans de la commune</li> <li>› Créer d'un village artisanal communal</li> <li>› Organiser d'une foire artisanale annuelle</li> </ul>

**Tableau 29** : secteur des industries des mines et du développement technologique

Problèmes	Localités	Causes/Effets	Besoins / idées de projets
<b>Faible valorisation du potentiel minier et industriel local</b>	<b>Tous les villages</b>	<ul style="list-style-type: none"> <li>› Potentiel minier non estimé</li> <li>› Faible capacité organisationnelle des exploitants des carrières de sable</li> <li>› Ignorance de la réglementation en vigueur dans le secteur</li> <li>› Ignorance des zones propices à l'exploitation des produits de carrières</li> <li>› Absence d'industrie locale</li> </ul>	<ul style="list-style-type: none"> <li>› <b>Evaluer le potentiel minier de la commune</b></li> <li>› <b>Organiser l'exploitation des carrières de sable</b></li> <li>› <b>Organiser une campagne de sensibilisation des acteurs du secteur minier sur la nécessité de ce conformément à la réglementation en vigueur</b></li> <li>› <b>Définir les zones propices à l'exploitation des produits de carrières</b></li> <li>› <b>Création d'une industrie locale de transformation du Mais en huile, farine et provende</b></li> <li>› <b>Création d'une industrie locale de transformation de viande de bœuf en « Kilichi » (forme de séchage)</b></li> </ul>

Mis en forme : Surlignage

Mis en forme : Surlignage

**Plan Communal de Développement de Dembo**

**Tableau 30 : Secteur du commerce**

Problème	Localités	Causes/Effets	Besoins / idées de projets
<b>Contexte local peu favorable à l'activité commerciale</b>	<b>Tous les villages</b>	<ul style="list-style-type: none"> <li>▸ Espaces marchands insuffisants et non aménagés</li> <li>▸ Non harmonisation des prix des produits (spéculation incontrôlée)</li> <li>▸ Absence d'évènements commerciaux</li> </ul>	<ul style="list-style-type: none"> <li>▸ Achever la construction des bâtiments du marché de Dembo</li> <li>▸ Former et suivre 70 organisations de producteurs dans la commercialisation des produits de base</li> <li>▸ Construction de 10 marchés périodiques (Djallou, Mboutou, Balde danedje, Sebore, Matafalre, Djatoumi village, Mayel mairi, Babessa, Ouro alkali)</li> <li>▸ Organiser 04 opérations de ventes promotionnelles par an</li> <li>▸ Faciliter la mise en place d'une plate-forme entre les différents acteurs de la chaîne de commercialisation</li> <li>▸ Organisation d'une campagne de sensibilisation à l'intention des opérateurs économiques sur l'incivisme fiscal</li> </ul>

**Tableau 31 : secteur du transport**

Problèmes	Localités	Causes/Effets	Besoins / idées de projets
<b>Difficultés de mobilité des personnes et des biens</b>	<b>Tous les villages</b>	<ul style="list-style-type: none"> <li>▸ Faible organisation des transporteurs</li> <li>▸ Très faible nombre de transporteurs en règle (permis de conduire, dossier du véhicule...)</li> <li>▸ Prédominance des transporteurs clandestins</li> <li>▸ Absence de gare routière</li> </ul>	<ul style="list-style-type: none"> <li>▸ Faciliter la mise en place d'une association de transporteurs</li> <li>▸ Sensibiliser les chauffeurs et transporteurs sur la nécessité de se conformer à la réglementation en vigueur dans leur secteur d'activité</li> <li>▸ Formation avec l'appui d'une auto-école d'au moins 50 moto-taximen et transporteurs à la conduite et facilitation à l'obtention du Permis de conduire</li> <li>▸ Construire une gare routière à Dembo</li> <li>▸ Assurer la collecte de la taxe relative à l'occupation temporaire de la voirie publique</li> </ul>

**Tableau 32 : secteur de l'administration territoriale, de la décentralisation et du maintien de l'ordre**

Problèmes	Localités	Causes/Effets	Besoins / idées de projets
<b>Difficultés d'accès aux services administratifs</b>	<b>Espace urbain communal</b>	<ul style="list-style-type: none"> <li>▸ Absentéisme des personnels, insuffisance des personnels ;</li> <li>▸ Bâtiments vétustes ;</li> <li>▸ insuffisance de matériel de travail dans les services administratifs</li> <li>▸ Non satisfaction des populations ;</li> <li>▸ Faible collaboration des populations avec les services administratifs.</li> </ul>	<ul style="list-style-type: none"> <li>▸ Construire et équiper des bâtiments modernes pour abriter les services administratifs communaux ;</li> <li>▸ Veiller à l'application systématique dispositions des manuels de procédures administratives pour la gestion des personnels administratifs ;</li> </ul>

**Plan Communal de Développement de Dembo**

Problèmes	Localités	Causes/Effets	Besoins / idées de projets
	Tous les villages	<ul style="list-style-type: none"> <li>› Insuffisance de centre d'état civil ;</li> <li>› Coût élevé des actes administratifs (actes d'état civil, plaintes...) en raison des frais de transport.</li> </ul>	<ul style="list-style-type: none"> <li>› Créer au moins 04 Centres d'Etat Civil spéciaux dans l'arrondissement ;</li> <li>› Equiper les différents centres d'état civil avec du matériel travail adéquat ;</li> <li>› Organiser chaque année 02 audiences foraines par An ;</li> <li>› Etablir en partenariat avec les établissements scolaire le fichier des élèves ne possédant pas d'acte de naissances ;</li> <li>› Responsabiliser les chefs de villages et les former en vue de la collecte des informations sur les nouvelles naissances dans leurs zones de commandement et de les transmettre au centre d'état civil</li> </ul>

**Tableau 33** : secteur des enseignements secondaires

Problèmes	Etablissement	Causes/Effets	Besoins / idées de projets
Difficultés d'accès à une éducation de qualité	CES de Djallou et Lycée de Dembo	<ul style="list-style-type: none"> <li>› Insuffisance d'établissements secondaires</li> <li>› Insuffisance de salles de classes</li> <li>› Mauvais état des bâtiments</li> <li>› Equipement en table bancs insuffisant</li> <li>› Absence de matériel informatique</li> <li>› Absence de bibliothèques</li> <li>› Insuffisance d'enseignants</li> <li>› Irrégularité des salaires des contractuels</li> <li>› Insuffisance d'aménagement (points d'eau, latrines ...)</li> </ul>	<ul style="list-style-type: none"> <li>› Plaidoyer en vue de la création de 06 CES (Séboré, You, Djatoumi carrefour, Djatoumi village, Bori centre, Mboutou), 02 CETIC dont 01 à Dembo, et 01 à Djallou et 01 SAR/SM à Dembo</li> <li>› Construire 06 salles de classes au lycée de Dembo</li> <li>› Construire 04 salles de classes au CES de Djallou</li> <li>› Approvisionner le lycée de Dembo en 41 tables bancs</li> <li>› Approvisionner le CES de Djallou en 31 tables bancs</li> <li>› Construire une salle d'informatique équipée de 40 ordinateurs au CES Djallou et au lycée de Dembo</li> <li>› Equiper les salles de classes en bureau des enseignants (09 au lycée de Dembo et 04 au CES de Djallou)</li> <li>› Construire 02 laboratoires équipés (CES de Djallou et Lycée de Dembo)</li> </ul>

Mis en forme : Surlignage

**Plan Communal de Développement de Dembo**

Problèmes	Etablissement	Causes/Effets	Besoins / idées de projets
			<ul style="list-style-type: none"> <li>&gt; Construire 02 cantines scolaires (CES de Djallou et Lycée de Dembo)</li> <li>&gt; Construire un bloc administratif au CES de Djallou et au Lycée de Dembo</li> <li>&gt; Construire une bibliothèque au CES Djallou et au lycée de Dembo</li> <li>&gt; Plaidoyer en vue de l'affectation de 10 enseignants au Lycée de Dembo et de 06 au CES de Djallou</li> <li>&gt; Construire un point d'eau et 01 bloc de 06 latrines au CES de Djallou</li> <li>&gt; Construire un point d'eau et 01 bloc de 04 latrines au Lycée de Dembo</li> <li>&gt; Construire une clôture au CES de Djallou et au Lycée de Dembo</li> <li>&gt; Construire une aire de reboisement de 200 Arbres au CES de Djallou et au Lycée de Dembo</li> <li>&gt; Construire une aire de jeux au CES de Djallou et au Lycée de Dembo</li> <li>&gt; Construire des haies vives autour des blocs de salles de classes du CES de Djallou et du Lycée de Dembo</li> </ul>

Mis en forme : Surlignage

**Tableau 34** : secteur de la recherche scientifique et de l'innovation

Problèmes	Localisation	Causes/Effets	Besoins / idées de projets
<b>Difficulté d'accès aux produits de la recherche et au développement des innovations scientifiques</b>	<b>Tous les villages</b>	<ul style="list-style-type: none"> <li>&gt; Faible capitalisation des savoirs faire locaux</li> <li>&gt; Manque d'engouement des populations à se mobiliser lors des rencontres régional de vulgarisation des produits de recherches</li> </ul>	<ul style="list-style-type: none"> <li>&gt; Faciliter la capitalisation et la diffusion des savoirs locaux à travers la participation au JESI Régional</li> <li>&gt; Vulgariser les innovations agropastorales capitalisables dans la commune</li> </ul>

**Plan Communal de Développement de Dembo**

**Tableau 35** : secteur de l'enseignement supérieur

Problèmes	Localités	Causes/Effets	Besoins / idées de projets
<b>Difficultés d'accès aux études supérieures</b>	<b>Tous les villages</b>	<ul style="list-style-type: none"> <li>› Eloignement des établissements d'enseignement supérieur</li> <li>› Faible nombre de bacheliers</li> <li>› Faible nombre d'établissement secondaire</li> </ul>	<ul style="list-style-type: none"> <li>› Faciliter l'accès aux études supérieures à travers l'inscription chaque année dans le budget de la commune d'une ligne pour la prise en charge de 25 bourses d'études universitaires aux meilleur(e)s bacheliers/bachelières de la commune</li> <li>› Elaborer et diffuser un catalogue d'information sur les filières, les programmes et les conditions d'admission dans les universités et grandes écoles nationales</li> <li>› Créer et construire de nouveaux établissements secondaires dans l'arrondissement</li> </ul>

**Tableau 36** : secteur des travaux publics

**Commenté [MD2]:** Travaux routiers de préférence

Problèmes	Localités	Causes/Effets	Besoins / idées de projets
<b>Difficultés d'accès aux villages de la commune</b>	<b>Tous les villages</b>	<ul style="list-style-type: none"> <li>› Mauvais état des routes</li> <li>› Insuffisance d'ouvrages de franchissement</li> <li>› Entretien insuffisant des routes</li> <li>› Insuffisance des panneaux de signalisation</li> <li>› Existence de nombreux points critiques sur la chaussée (Fissurations, nids de poule...)</li> <li>› Absence des caniveaux</li> <li>› Faible implication des populations dans l'entretien des routes</li> </ul>	<ul style="list-style-type: none"> <li>› Reprofiler les axes : Dembo-Ouro gertode (40km), Dembo-Mboutou (25km), Dembo-Bori centre (15km), Dembo-You (15km), Djatoumi carrefour- Timpil (3km), Timpil- Mboutou (17km)</li> <li>› <b>Radiers</b> : <b>Tang</b> : construction d'un radier de 30ml sur le mayo Malloumé, <b>Ndongsa</b> : construction d'un radier de 120m sur le Mayo tiel, <b>Mboulboula</b> : construction d'un radier sur le mayo tiel( <b>110m</b>), <b>Winde Gandouo</b> : construction d'un radier sur le mayo Badjannaba (5ml), <b>Diri fulbe</b> : construction d'un radier sur le Mayo tiel (8ml), <b>Lougga</b> : construction d'un radier sur le mayo Lougga 2ml, <b>Djongou</b> : construction d'un radier sur le mayo Nyori (6m), <b>Mayo bani</b> : construction de 02 radiers de 3m chacun sur l'axe Mayo-bani - Ballé danedji, <b>Tongo Djamboutou</b> : Construction d'un radier de 3m sur le mayo Assoura, Construction d'un radier sur le mayo Tongo djamboutou 4ml, <b>Doum</b> : Construction d'un radier de 4m sur le mayo Wildé Mbollo, <b>Mayel goudou</b> : Construction d'un radier de 4m sur l'axe Dembo-Mayel goudou, <b>Gouloum</b> : Construction d'un radier de 6m sur l'axe Gouloum-Djatoumi, <b>Dombol issa</b> : Construction d'un radier de 4m entre Dombol issa et Dembo, <b>Tonga daledjé</b> : Construction d'un radier de 8m sur le mayo Djaouro Yaouba, <b>Baparou</b> : Construction d'un radier de 5m sur l'axe Baparou- Balde Danédji, <b>Sourou tossi</b> : Construction d'un radier sur le mayo qui traverse l'axe Sourou Tossi- Dembo (2,5ml), <b>Toupourire</b> : construction d'un radier sur le mayo tiel 110 m (axe Dornomou-Toupourire), construction d'un radier sur le mayo Sirlawé (4m).</li> <li>› Installer les panneaux de signalisation sur le long des routes</li> <li>› Poser des dos d'âne près des écoles, des marchés et à l'entrée des villages de forte densité démographique</li> <li>› Mise en place et l'équipement des comités villageois d'entretien des routes</li> </ul>

**Plan Communal de Développement de Dembo**

**Tableau 37 : Secteur de la santé**

Problèmes	Localisation	Causes/Effets	Besoins/idées de projets
<b>Difficulté d'accès aux soins de santé de qualité</b>	<b>Tout l'espace communal</b>	<ul style="list-style-type: none"> <li>› Insuffisance du personnel soignant qualifié</li> <li>› Faible nombre de formation sanitaire</li> <li>› Appartenance de l'arrondissement de Dembo au district de santé de Gashiga</li> <li>› Absence d'un Centre Médical d'Arrondissement</li> <li>› Faible équipement des centres de santé</li> <li>› Insuffisance d'équipement des structures sanitaires</li> <li>› Difficulté à conserver les médicaments du au manque d'énergie électrique</li> </ul>	<ul style="list-style-type: none"> <li>› Plaidoyer en vue de l'affectation de 03 IDE (01 à Djallou et 02 à Dembo), 04 IB dont 02 à Djatoumi village, 01 à Djallou et 01 à Dembo, 05 AS (01 à Dembo, 02 à Djallou et 02 à Djatoumi village), 06 matrones (02 à Djallou et 02 à Djatoumi village et 02 à Dembo) et 03 Comis (01 à Djallou et 01 à Djatoumi village et 01 à Dembo)</li> <li>› Plaidoyer pour la création de 05 nouveaux CSI (Djatoumi carrefour, Souroundaye, Dornomou, Balde danedji et Bori centre)</li> <li>› Plaidoyer pour la création de l'aire de santé de Dembo assorti d'une carte sanitaire</li> <li>› Plaidoyer en vue de l'érection du CSI de Dembo en CMA</li> <li>› Equiper en 42 lits d'hospitalisations (10 à Dembo, 15 à Djallou et 17 à Djatoumi village), 06 lits de maternité dont 02 par centre de santé, 02 appareils de biochimie dont 01 au CSI de Dembo et 01 au CSI de Djallou 06 motos dont 02 par centre de santé, 03 forages (01 pour chaque CSI) ,01 maternité au CSI de Dembo, 02 dispositifs de traitement des déchets (01 à Dembo et 01 à Djatoumi), 03 clôtures (01 pour chaque CSI) et 02 Aires de reboisement dont 01 au CSI de Dembo et 01 au CSI de Djatoumi village, 01 Ambulance au CSI de Dembo</li> <li>› Octroyer à chaque mère 01 MILDA et lui apprendre à l'utiliser</li> <li>› Organiser 04 sessions de formation des mères d'enfant sur les signes de paludisme chez les enfants en vue de l'administration rapide de soins</li> <li>› Administrer 04 fois par An les vermifuges dans les écoles et les villages ;</li> <li>› Renforcement des stocks des centres de santé en vitamines et autres substances nutritives ;</li> <li>› Distribuer les suppléments nutritifs dans chaque école et dans chaque village aux enfants de moins de 10 ans ;</li> <li>› Organiser 02 campagnes de sensibilisation sur le lavage des mains à l'eau et au savon par An</li> <li>› Former les mères d'enfants en technique de potabilisation de l'eau</li> <li>› Equiper chacun des CSI d'une électrification décentralisée à base de plaques solaires.</li> </ul>

**Tableau 38 : Besoin du secteur de la santé**



## Plan Communal de Développement de Dembo

Village	Statut du centre	BESOIN DES CENTRES EXISTANTS															
		Besoin en personnel					Besoins en infrastructures					Besoin en aménagement					
		IDE	IB	AS	Matrone	Commis	Réhabilitation	Nouveau bâtiment	Lit	Maternité	Réfrigérateur	Autres	Point d'eau	Latrine	Reboisement	Clôture	Traitement déchet
Dembo centre	INT	2	1	1	2	1	2	1	10	1	1	02 Motos et 01 Ambulance	1	1	1	1	1
Djallou	INT	1	1	2	2	1		1	15			02 Motos	1	1		1	0
Djatoumi village	INT		2	2	2	1		1	17			02Motos	1	1	1	1	1
<b>TOTAL</b>		<b>3</b>	<b>4</b>	<b>5</b>	<b>6</b>	<b>3</b>	<b>2</b>	<b>3</b>	<b>42</b>	<b>1</b>	<b>1</b>	<b>6</b>	<b>3</b>	<b>3</b>	<b>2</b>	<b>3</b>	<b>2</b>

BESOINS EN NOUVEAU CENTRE		
Localité	Statut du centre	Villages couverts
Djatoumi carrefour	CSI	Ouro gertode, Timpil, Badjeroum.
Souroundaye	CSI	Djini baiti, Dombol abdou, Windé oumarou barao, sourou nanay, Ouro kessoum I.
Dornomou	CSI	Séboré, Waléwol bocki, Diri kangou, Djogou, Diri fulbe, Mboulboula, Toupourire, Mboulboulei, Mboutou
Balde danédji	CSI	Ouro kila, Bela darkodji, tapawa, baparou, Mayo bani, Tintinre.
Bori centre	CSI	Mayel goudou, waléwol barode, Mayel mairi, Mayel kéou, Barnga

**Tableau 38** : secteur de l'eau et de l'énergie

Problèmes	Localisation	Causes/Effets	Besoins / idées de projets
Difficultés d'accès à l'eau potable et à l'assainissement	Tous les villages	<ul style="list-style-type: none"> <li>› Insuffisance des points d'eau potable</li> <li>› Nombreux points d'eau non fonctionnels</li> <li>› Faible implication des populations dans la construction des points d'eau</li> <li>› COGES non fonctionnels</li> <li>› Pratique de la défécation à l'aire libre</li> </ul>	<ul style="list-style-type: none"> <li>› Construire 75 points d'eau potable (Forages) équipé de PMH</li> <li>› Réhabiliter ou dépanner 03 points d'eau (Ouro kila, Djallou, Winde Oumarou Barao)</li> <li>› Construire 01 adduction d'eau potable (Dembo)</li> <li>› Faciliter la mise en place et la structuration d'un comité de gestion (COGES) par</li> </ul>

Mis en forme : Surlignage

Commenté [MD3]: Préciser les types d'ouvrages

Mis en forme : Surlignage

Mis en forme : Surlignage

**Plan Communal de Développement de Dembo**

Problèmes	Localisation	Causes/Effets	Besoins / idées de projets
			<p>infrastructure</p> <p>› Sensibiliser les populations sur les méfaits de la défécation à l'air libre</p>
<b>Absence d'un système d'approvisionnement en énergie électrique</b>	<b>Tous les villages</b>	<p>› Faible volonté politique</p> <p>› Faible nombre de partenariat de la commune</p> <p>› Fonds propres de la commune ne permettant pas d'électrifier la commune</p>	<p>› Etendre le réseau électrique à l'espace urbain communal à partir de Mayo oulo (36km, moyenne tension) et étendre progressivement aux villages de la commune</p>

Mis en forme : Surlignage

Commenté [MD4]: Ce point n'existe pas dans dans le cadre logique Eau et assainissement

**Tableau 39 : Besoin en point d'eau**

Besoin	Type d'ouvrage concerné	Site d'implantation de l'ouvrage/village																							Total	
		Nassarao	Ouro doundehi	Balde danedje	Babessa	Lainde tchakoum	Balda	Tapawa	Timpil	Tonga dalédjé	Djallou	Djatoumi carrefour	Ouro babake	Bori centre	Baparou	Diri kangou	Louggerewo	Sourou nanay	Gouloum	Dornomou	Bella darkodji	Séboré	Djini baiti	Djongou		Espace urbain
Construction	F		01	01	02	01	01	02	01	02	02	01	02	01	02	01	01	03	02	01	02	01	01	01	06	38
	P																									
	ADE																								01	01
Réhabilitation	F									01																01
	P																									
	ADE																									
F	Forage		P	Puits		ADE																				



**Plan Communal de Développement de Dembo**

**Tableau 40** : secteur de l'éducation de base

Problèmes	Localisation	Causes/Effets	Besoins / idées de projets
Difficulté d'accès à une éducation de base de qualité	Tout l'espace communal	<ul style="list-style-type: none"> <li>› Non fonctionnement de l'école maternelle de Dembo</li> <li>› Insuffisance et éloignement des écoles primaires et maternelles</li> <li>› Présence des écoles des parents</li> <li>› Absence de salles de classes dans certaines écoles</li> <li>› Mauvais état des bâtiments</li> <li>› Insuffisance de salles de classes</li> <li>› Insuffisance d'enseignants</li> <li>› Insuffisance de matériel didactique</li> <li>› Disfonctionnement des APEE</li> <li>› Elèves insuffisamment dotés de fournitures scolaires</li> <li>› Insuffisance d'aménagement (points d'eau, latrines ...)</li> </ul>	<ul style="list-style-type: none"> <li>› Rendre fonctionnelle l'école maternelle publique de Dembo (Construire un bloc maternelle)</li> <li>› Plaidoyer en vue de la création de 08 écoles maternelles (Djallou, You, Djatoumi village, Séboré, Djatoumi carrefour, Mboutou, Timpil, Gouloum)</li> <li>› Plaidoyer pour l'érection des écoles des parents de Djini baiti, Ouro gertode, Ouro modibo, Balda et Njaouli en écoles publiques</li> <li>› Construire les écoles publiques de Bella Darkodji(06), Diri kangou(06), Tapawa(04), Louggerewo(04) (école n'ayant aucune salle de classe en dur ou semi dur)</li> <li>› Réfectionner les bâtiments en mauvais état (10 : Dornomou : 01, Laindé tchakoum : 01, Djallou : 05, Dembo : 03.)</li> <li>› Construire 63 nouvelles salles de classes ( Bori centre : 02, Balde danedje : 02, Souroundaye : 04, babessa :02, Ouro alkali :03, Dornomou :03, Bella darkodji : 06, Lainde tchakoum :03, Sébore :03, Badjeroum :03, You : 02, Mboutou :03, Djatoumi carrefour : 04, Djatoumi village :02, Diri kangou :06, Tapawa :04, Louggerewo : 04, Dembo :02, Dombol Issa : 03 et 02 à l'EM de Dembo.</li> <li>› Plaidoyer en vue de l'affectation de 112 enseignants dans les écoles publiques (Ouro doundehi :05, Bori centre :05, Balde danedje : 06, Souroundaye : 06, babessa :06, Ouro alkali :05, Dornomou :06, Bella darkodji : 06, Lainde tchakoum :06, Sébore :06, Badjeroum :05, You : 05, Djallou :03, Mboutou :05, Djatoumi village :06, Djatoumi carrefour : 05, Diri kangou :05, Tapawa :04, Louggerewo : 04, Dembo :07, Dombol Issa : 06.)</li> <li>› Equipement en 1679 tables bancs (Ouro doundehi :16, Bori centre :128, Balde danedje : 25, Souroundaye : 89, babessa :109, Ouro alkali :115, Dornomou :125, Bella darkodji : 123, Lainde tchakoum :58, Sébore :92, Badjeroum :90, You : 26, Djallou :47, Mboutou :111, Djatoumi village :126, Djatoumi carrefour : 20, Diri kangou :110, Tapawa :25, Louggerewo : 50, Dembo :120, Dombol Issa : 74.)</li> <li>› Augmenter le paquet minimum des écoles</li> <li>› Aménager 22 points d'eau soit 01 dans chacune des écoles primaires et maternelles existantes</li> <li>› Construction de 18 blocs de 06 latrines. 01 dans chacune des écoles publiques suivante : EP de Ouro doundehi, EP de Bori centre, EP de Balde danedje, EP de Sourou ndaye, EP de Dornomou, EP de Bella darkodji, EP de Lainde tchakoum, EP de Mboutou, EP de Djatoumi village, EP de Tapawa, EP de Louggere, EP de Séboré, EP de Babessa, EP de You, EP de Djallou, EM de Dembo, Diri kangou, Dombol issa.</li> <li>› Equiper les écoles de 66 bacs à ordures soit 03 par écoles (primaires et maternelle)</li> <li>› Construction de 22 blocs administratifs soit 01 dans chacune des écoles publiques et maternelle</li> </ul>

**Plan Communal de Développement de Dembo**

Problèmes	Localisation	Causes/Effets	Besoins / idées de projets
			<ul style="list-style-type: none"> <li>› Distribuer les suppléments nutritifs dans chaque école et dans chaque village aux enfants de moins de 10 ans</li> <li>› Favoriser la mise en place de 18 cantines scolaires dont 01 dans chaque école primaire suivantes : EP de Bori centre, EP de Souroundaye, EP d'Ouro alkali, EP de Dornomou, EP de Dombol issa, EP de Bella darkodji, EP de Lainde tchakoum, EP de Séboré, EP de Badjeroum, EP de You, l'EP de Djallou, EP de Mboutou, EP de Djatoumi carrefour, EP de Djatoumi village, EP de Diri kangou, EP de Tapawa, EP de Louggereo, EP de Dembo, EM de Dembo.</li> <li>› Construction de 22 logements d'astreintes soit 01 dans chacune des écoles publiques et maternelle</li> <li>› Construire des haies vives autour des blocs de salles de classes des différentes écoles de Dembo</li> <li>› Etablir en partenariat avec les établissements scolaire le fichier des élèves ne possédant pas d'acte de naissances</li> </ul>

**Plan Communal de Développement de Dembo**

**Tableau 41:** Détails des besoins des écoles primaires et maternelles

Village	Statut école	Etat des besoins									
		Besoins en enseignants	Réhabilitation salle	Tables bancs	Construction	point d'eau	latrines	Bac à ordures	reboisement	clôture	Logement enseignants
Babessa (EP)	PUB	6		109	2	1	1	3	1	1	1
Badjeroum (EP)	PUB	5		90	3	1	1	3	1	1	1
Balde danedje (EP)	PUB	6		25	2		1	3	1	1	1
Bela Darkodji (EP)	PUB	6		123	6	1	1	3	1	1	1
Bori centre (EP)	PUB	5		128	2	1	1	3	1	1	1
Dembo centre (EM)	PUB	2		120C/40T	2	1	1	3	1	1	1
Dembo centre (EP)	PUB	7	3	120	2	1		3		1	1
Diri Kangou (EP)	PUB	3		110	6	1	1	3	1	1	1
Djallou (EP)	PUB	3	5	47		1	1	3		1	1
Djatoumi Carrefour (EP)	PUB	5		20	4	1		3	1	1	1
Djatoumi Village (EP)	PUB	6		126	2	1	1	3	1	1	1
Dombol issa (EP)	PUB	6		74	3	1	1	3	1	1	1
Dornomou (EP)	PUB	6	1	125	3	1	1	3	1	1	1
Lainde Tchakoum (EP)	PUB	6	1	58	3	1	1	3	1	1	1
Louggerewo (EP)	PUB	4		50	4	1	1	3	1	1	1
Mboutou (EP)	PUB	5		111	3	1	1	3	1	1	1
Souroundaye (EP)	PUB	6		89	4	1	1	3	1	1	1
Ouro Alkali (EP)	PUB	5		115	3	1		3	1	1	1
Ouro doundehi (EP)	PUB	5		16	1	1	1	3		1	1
Sebore (EP)	PUB	6		92	3	1	1	3	1	1	1
Tapawa (EP)	PUB	4		25	4	1	1	3	1	1	1
You (EP)	PUB	5		26	2	1	1	3		1	1
<b>Total</b>		<b>112</b>	<b>10</b>	<b>1679/40T et 120C</b>	<b>63</b>	<b>21</b>	<b>18</b>	<b>66</b>	<b>18</b>	<b>22</b>	<b>22</b>

## 5. PLANIFICATION STRATEGIQUE

### 5.1. Objectif et vision du PCD

#### 5.1.1. Vision du PCD

Dans le cadre de l'amélioration des conditions de vie de leurs communautés, les populations de Dembo au travers de l'exécutif communal ont tablé sur la vision : « **de faciliter l'accès des populations aux services sociaux et au développement afin d'améliorer leur conditions de vie** »

#### 5.1.2. Objectif du PCD

Le PCD a pour objectifs de :

- Dresser la situation de référence de l'Institution communale sur les aspects de l'organisation, des ressources humaines, des ressources financières, du patrimoine et des relations que la commune entretient avec différents acteurs de développement ;
- Identifier et planifier les actions à mettre en œuvre pour rendre plus opérationnelle l'institution communale ;
- Identifier les actions à entreprendre pour booster les différents secteurs (28) de développement dans l'espace géographique de la commune en insistant sur l'accès des populations aux infrastructures sociales de base et de souveraineté que sont : les routes, l'éducation, l'eau potable, les soins de santé de qualité, l'énergie électrique...;
- Développer des stratégies de mobilisation des ressources pour la mise en œuvre du document de PCD ;
- Mettre en place une stratégie marketing en vue de Promouvoir la communication tous azimuts autour de la gestion communale et de la mise en œuvre du PCD ;
- Diagnostiquer la situation de développement de l'économie locale ;
- Outiller l'ensemble des bénéficiaires que sont les Communes et les communautés à pouvoir conduire un processus de planification participative locale ;
- Assurer la promotion de la petite enfance ;
- Prendre des mesures de protection de l'environnement en vue de réduire les effets du changement climatique ;
- Prendre en compte la situation des personnes vulnérables dans la commune ;
- Veiller à la prise en compte des aspects socio-environnementaux lors de la réalisation des projets.

### 5.2. Cadre logique par secteur

Les tableaux ci-dessous présentent les cadres logiques par secteur.

## Plan Communal de Développement de Dembo

**Secteur :** Elevage, pêche et industries animales

**Problème du secteur :** Faible compétitivité pastorale

**Tableau 42 :** Cadre logique du secteur de l'élevage, des pêches et des industries animales

Stratégie		Indicateurs par niveaux de la stratégie et Sources		Suppositions	Indicateurs et sources	
Niveaux	Formulations	Indicateurs	Sources		Indicateurs	Sources
<b>Objectif global</b>	Contribuer à l'amélioration des conditions de vie des populations de Dembo	- Part de la production animale dans le CA de la Commune	› Rapport Communaux	Les appuis divers sont déployés pour soutenir la les productions animales et halieutiques	Nombre d'appui déployés	› Rapports et données d'enquêtes
<b>Objectif sectoriel</b>	Promouvoir la compétitivité pastorale et piscicole	› Taux d'accroissement des revenus issus de l'élevage et de l'aquaculture › Nombre des étangs piscicoles › Niveau de réduction de la difficulté d'accès à l'eau pour les bêtes › Baisse des épizooties › Effectifs du cheptel	› Rapports du MINEPIA › Rapports des éleveurs (enquêtes, interview)	› Absence des épizooties	› Effectif des cheptels	› Rapports MINEPIA
<b>Objectifs spécifiques</b>	1. Améliorer les conditions de travail des encadreurs 2. Accroître la production animale et halieutique 3. Améliorer le revenu agro-pastoral 4. Mise en place des OP structurées et bien organisées	› Niveau/taux d'accroissement des revenus issus de l'élevage et aquacoles › Niveau/taux de réduction de la difficulté d'accès à l'eau pour les bêtes	› Rapports du MINEPIA › Rapports des éleveurs	› Bonne production animale et halieutique › Revenus agropastoral élevé › Organisation paysannes bien structurée en coopération ou union de GIC	› Effectif du cheptel › Niveau des revenus agropastoraux › Nombre des coopératives structurés faitières	› Rapports MINEPIA



## Plan Communal de Développement de Dembo

<b>Résultats (Axes stratégiques)</b>	1.1. L'encadrement des services compétents est amélioré	<ul style="list-style-type: none"> <li>› La délégation d'Arrondissement du MINEPIA de Dembo dispose d'une pharmacie et d'une clinique vétérinaire</li> <li>› La DA est construite ;</li> <li>› La DAMINEPIA et le CZV disposent de matériel roulant.</li> <li>› Des logements d'astreinte sont construits pour la délégation d'Arrondissement du MINEPIA</li> <li>› La DA et le CZV disposent du matériel technique pour les campagnes de vaccinations bovins, caprins et canins</li> </ul>	› Rapports du MINEPIA			
	2.1. La production animale et halieutique est accrue	<ul style="list-style-type: none"> <li>› 27 puits pastoraux et une retenue d'eau sont construits</li> <li>› 06 puits pastoraux équipés de pompes à énergie solaire et d'abreuvoirs</li> <li>› 02 parcs vaccinogènes construits</li> <li>› 02 parcs vaccinogènes réhabilités/mis aux normes</li> <li>› 01 bain d'étiqueur est construit accompagné d'un forage</li> <li>› Réhabilitation de l'ancienne retenue d'eau de Djini baiti</li> <li>› Organisation de 03 campagnes annuelles de vaccinations des canins, des bovins et des caprins</li> <li>› Suivi sanitaires des animaux est assuré</li> <li>› Former les acteurs dans les techniques d'élevage et de pisciculture</li> <li>› Nombres de champs fourragés mis en place</li> <li>› Niveau de réduction des conflits agro-pastoraux</li> </ul>	› Rapports du MINEPIA	<ul style="list-style-type: none"> <li>› Baisse de la mortalité liée à l'absence d'eau et aux épizooties</li> <li>› Réduction des cas de rages animales et humaines</li> <li>› Nombres de campagnes de vaccination des animaux organisées</li> <li>› Les groupes de producteurs sont encadrés (Appui technique, financier et en intrants)</li> <li>›</li> </ul>	<ul style="list-style-type: none"> <li>› Degré de transhumance</li> <li>› Effectifs des animaux vaccinés</li> <li>› Revenus et rendements des élevages de la commune</li> </ul>	<ul style="list-style-type: none"> <li>› Rapports MINEPIA</li> <li>› Rapport des campagnes de vaccinations</li> <li>› Rapport MINEPIA</li> </ul>
	3.1. Le revenu agropastoral est amélioré	<ul style="list-style-type: none"> <li>› Nombre de marché à bétail</li> <li>› Niveau de viabilisation de l'abattoir de Dembo</li> </ul>	› Rapports du MINEPIA	› La commercialisation des animaux est facilitée	› Augmentation des moyens financiers des actifs	Rapport MINEPIA

## Plan Communal de Développement de Dembo

	4.1. Les organisations paysannes sont mises en places structurées et bien organisées	<ul style="list-style-type: none"> <li>› Nombre des éleveurs sensibilisés sur la mise en place des groupes/coopératives</li> <li>› Nombre d'appui aux OP dans le cadre de la recherche des financements et du montage des projets</li> </ul>	› Rapports du MINEPIA	›	›	
Activités						
Pour R 1.1	Pour R 2.1		Pour R 3.1	Pour R 4.1.		
1.1.1. Equipement de la délégation d'Arrondissement du MINEPIA de Dembo en pharmacie et clinique vétérinaire. <b>(1 x 25 000 000= 25 000 000 FCFA)</b>	2.1.1. Construction de 27 puits pastoraux dont 01 dans chacun des villages suivants : Djalingo abdou, Dombol abdou, Winde oumarou barao, Ourro djaouro gadji, Bori centre, Louggere, Ouro baboke, Toupourire, Tang, Ndongsa, Djatoumi village, Kossel mama ardo, Diri kangou, Babessa, Mayel kéou, Matafalre, Djini baiti, Mboulboula, Winde gandouo, Ouro gertode, Ouro kila, Timpil, waléwol bocki, Ndjauli, Nassarao, Tapare, , Dornomou. <b>(27 x 5 000 000=135 000 000FCFA)</b>		3.1.1. Construction de 02 marchés à Bétail à Dembo et à Djallou <b>(2 x 25 000 000=50 000 000 F CFA)</b>	4.1.1. Organiser 02 séances de sensibilisations annuelles des populations en vue de la mise place des groupes/coopératives <b>(2 x 1 000 000F CFA = 2 000 000 F CFA)</b>		
1.1.2 Equipement de la délégation d'Arrondissement du MINEPIA et du CZV de Dembo en matériel roulant (05 motos tous terrains : 03 pour la DA et 02 pour le CZV) <b>(5x 1 500 000= 7 500 000 F CFA)</b>	2.1.2. Construction d'une retenue d'eau à Waléwol so'o avec 10 abreuvoirs. <b>(1 x 49 000 000F CFA = 49 000 000 F CFA)</b>	2.1.3. Construction de 06 forages pastoraux à énergie solaire avec abreuvoirs à Djatoumi carrefour, Dembo, Balda, Séboré, Mboutou et Tsékal <b>(6 x 15 000 000F CFA = 90 000 000 F CFA)</b>		3.1.2. Construction d'une cave d'abattage à l'abattoir de Dembo <b>(1 x 1 000 000=1 000 000 F CFA)</b>	4.1.2. Organiser 02 sessions d'appui aux OP dans le cadre de la recherche des financements et du montage des projets <b>(2 x 1 500 000F CFA = 3 000 000 F CFA)</b>	
1.1.3. Construction de la DA accompagné du logement d'astreinte du délégué <b>(1 x 25 000 000=25 000 000 F CFA)</b>	2.1.4. construction de 03 parcs vaccino-gènes à Séboré, à Ouro doundehi et à Djatoumi carrefour <b>(3 x 8 000 000F CFA = 24 000 000 F CFA)</b>					
1.1.4. Equipement du CZV et de la DA de matériel techniques pour les campagnes de vaccinations bovins, caprins et canins (seringues, 02 pinces à castrer, 01 glacières, 01 frigos à pétrole, 01 boites à chirurgies, 05 blouses, 05 paires de	2.1.5. Réhabilitation/ Mise aux normes des 02 parcs vaccino-gènes existants (Ouro gertode et Timpil) <b>(2 x 3 000 000F CFA = 6 000 000 F CFA)</b>	2.1.6. Construction d'un bain d'étiqueteur accompagné d'un forage à Timpil <b>(1 x 15 000 000F CFA = 15 000 000 F CFA)</b>				

### Plan Communal de Développement de Dembo

bottes) <b>(2 x 2 000 000 = 4 000 000 F CFA)</b>	2.1.7. Etude de faisabilité en vue de la réhabilitation de l'ancienne retenue d'eau de Djini baiti <b>(1 x 500 000F CFA = 500 000 F CFA)</b>			
	2.1.8. Organisation de 03 campagnes annuelles de vaccinations des canins, des bovins et des caprins <b>(3 x 1 000 000F CFA =3 000 000 F CFA)</b>			
	2.1.9. Suivi sanitaires des animaux est (03 sessions annuelles) <b>(3 x 250 000=750 000 F CFA)</b>			
	2.1.10. Elaboration d'un Plan d'Utilisation et de Gestion Durable des Terres (PUGDT) <b>(01 x 10 000 000F CFA = 10 000 000 F CFA)</b>			
	2.1.11. mise en place d'un champ fourrager de 05 Ha à Ouro gertode <b>(01 x 1 875 000F CFA = 1 875 000 F CFA)</b>			
<b>Total estimatif</b>				<b>462 625 000 FCFA</b>

**Secteur :** Agriculture

**Problème du secteur :** faible compétitivité agricole

**Tableau 43 :** Cadre logique du secteur agriculture

Stratégie		Indicateurs par niveaux de la stratégie et Sources		Suppositions	Indicateurs de suppositions et sources	
Niveaux	Formulations	Indicateurs	Sources		Indicateurs	Sources
<b>Objectif global</b>	Contribuer à l'amélioration des conditions de vie des populations de Dembo	Part de la production agricole dans le CA de la Commune	Rapports communaux	Les appuis divers sont déployés pour soutenir la production dans les filières agricole	Nombre d'appuis déployés	› Rapports et données d'enquêtes
<b>Objectif sectoriel</b>	Promouvoir la compétitivité du secteur agricole	› Identification des différentes filières porteuses › Niveau/taux d'accroissement des revenus agricoles › Niveau/taux de réduction des pertes post-récoltent	› Rapports du MINADER › Rapports des producteurs agricoles	› Conditions climatiques favorables	› Hauteur des précipitations › Températures moyennes › Cycle des pluies	› Rapports météorologiques

**Plan Communal de Développement de Dembo**

<b>Objectifs spécifiques</b>	1. Améliorer l'encadrement agricole 2. Améliorer la production 3. Organiser la commercialisation et le transport	<ul style="list-style-type: none"> <li>› Organiser une mini foire agropastorale</li> <li>› Niveau/taux d'accroissement des revenus agricoles</li> <li>› Niveau/taux de réduction des pertes post-récolte</li> <li>› Niveau de relation des OP avec les structures de crédits</li> </ul>	› Rapports du MINADER	›	›	›
<b>Résultats (Axes stratégiques)</b>	1.1. Les structures d'encadrement agricoles sont construites et fonctionnelles	<ul style="list-style-type: none"> <li>› 04 postes agricoles construits et équipés</li> <li>› délégation d'arrondissement équipée en matériel roulant et en personnel</li> <li>› 01 nouveau poste agricole créé</li> <li>› Le matériel roulant acquis</li> </ul>	› Rapports du MINADER	<ul style="list-style-type: none"> <li>› Des nouveaux postes agricoles sont créés, construits et équipés</li> <li>› Le personnel est présent en nombre suffisant et le matériel roulant est disponible</li> </ul>	<ul style="list-style-type: none"> <li>› Nombre de PA créé, construits et équipés</li> <li>› Nombre de motos et de personnel disponible</li> <li>› 01 logement d'astreinte construit</li> </ul>	› MINADER
	2.1. L'accès aux intrants et la fertilité des sols améliorée ainsi que la régression des conflits agro-pastoraux	<ul style="list-style-type: none"> <li>› Taux d'accès aux intrants modernes et améliorés</li> <li>› Pourcentage des exploitations agricoles fermées</li> <li>› Répartition claire des surfaces entre les agriculteurs et les éleveurs</li> <li>› Niveau/taux d'accroissement de la production agricole</li> </ul>	› Rapports du MINADER	› Les groupes de producteurs sont encadrés (Appui technique, financier et en intrants)	<ul style="list-style-type: none"> <li>› Nombre de poste agricole fonctionnel dans la commune</li> <li>› Nombre de programmes et projets intervenant dans la commune</li> </ul>	Rapport MINADER
	3.1. Le circuit de commercialisation des produits agricoles est organisé et des facilités de transformation sont disponibles	<ul style="list-style-type: none"> <li>› Prix moyen de vente des principaux produits agricoles</li> <li>› Taux de transformation des produits des champs en sous produits</li> </ul>	› Rapports du MINADER	› Les producteurs maîtrisent les techniques de conservation et de transformation et de marketing des produits agricoles	<ul style="list-style-type: none"> <li>› Km de pistes agricoles ouvertes</li> <li>› Nombre de groupes formés</li> <li>› Nombre de magasin de stockage</li> <li>› Nombre de moulin</li> </ul>	› Rapport MINADER › Rapport des formations
	3.2. Des infrastructures agricoles sont construites	<ul style="list-style-type: none"> <li>› Nombre de magasins et de pistes agricoles aménagés</li> </ul>	› Rapports du MINADER	› Les pistes agricoles sont aménagées		
Activités						
Pour R 1.1.		Pour R 2.1.		Pour R 3.1.		Pour R 3.2.

**Plan Communal de Développement de Dembo**

<p>1.1.1. Construction et équipement dans chacun des 04 postes agricoles de Dembo (Djallou, Dembo, Lamordé, Mboutou) <b>(4x 25 000 000 = 100 000 000 FCFA)</b></p>	<p>2.1.1. Construction et équipement d'une maison du planteur communale à Dembo <b>(01 x 20 000 000=20 000 000FCFA)</b></p>	<p>3.1.1. Organisation d'une séance de formation sur les techniques de marketing agricoles dans chacun des 70 villages de la commune. <b>(250 000 x 70= 17 500 000 FCFA)</b></p>	<p>3.2.1. Aménagement des pistes agricoles :</p> <ul style="list-style-type: none"> <li>➤ Ouro doundehi (1Km) <b>(1 x 6 000 000= 6 000 000 FCFA)</b></li> <li>➤ Ouro baboke-zone de polyculture (5km) <b>(5 x 6 000 000 = 30 000 000 FCFA)</b></li> <li>➤ Babessa- malloumre (5km) <b>(5 x 6 000 000= 30 000 000FCFA)</b></li> <li>➤ Ouro kessoum I (2Km) <b>(2 x 6 000 000= 12 000 000FCFA)</b></li> <li>➤ Djongou (2km) <b>(5 x 6 000 000=30 000 000 FCFA)</b></li> <li>➤ Mayo bani (1km) <b>(1 x 6 000 000=6 000 000 FCFA)</b></li> <li>➤ Waléol barode(1km) <b>(1 x 6000 000=6 000 000 FCFA)</b></li> </ul>
<p>1.1.2. Equipement de la délégation d'arrondissement en mobilier et matériel de bureau <b>(01x 5 000 000 = 5 000 000FCFA)</b></p>	<p>2.1.2. Formation de 1000 actifs agricoles en technique de collecte de stockage et d'utilisation de la fumure organique en vue de fertiliser les sols <b>(10 000 x 1 000F CFA = 10 000 000 F CFA)</b></p> <p>2.1.3. Restauration de la fertilité des sols par la formation 600 actifs agricole en technique de fabrication et d'utilisation du compost <b>(10 00 x 600F CFA = 6 000 000 F CFA)</b></p>	<p>3.1.2. Production et distribution de 5 000 fiches techniques sur le conditionnement des principaux produits agricoles locaux (mil, maïs, Niébé, arachide...) <b>(5 000 x 400F CFA =2 000 000 F CFA)</b></p>	<p>3.2.2. Construction de 31 magasins de stockage des denrées agricoles (Djalingo abdou, Sourou tossi, Dombol abdou, Souroundaye, Ouro doundehi, bori centre, Louggere, Ouro baboke, Djallou, Mboutou, Tang, Ndongsa, Djatoumi village, Kossel mama ardo, Balda,Diri kangou, mayel kéou, Matafalre, Djini baiti, Mboulboula, You, Timpil, Waléol bocki, Nassarao, Ouro kessoum I, Tapare, Ouro alkali, Kossel iam, Diri fulbe, Mayel baharna, Kodjelewol, Badjeroum) <b>(31 x 25 000 000F CFA = 775 000 000 F CFA)</b></p>
<p>1.1.3. Equipement de la DA et les postes agricoles de matériels roulant (05 motos tous terrains : 01 pour chaque Poste Agricole et 01 pour la DA) <b>(01x 1 500 000 = 7 500 000FCFA)</b></p>	<p>2.1.4. Protection des sols contre les effets de l'érosion par la mise en place des bandes antiérosives dans les principaux bassins de production (Timpil, Djallou, Sourou, Séboré, Mboutou, Babessa) <b>(6x10 000 000 = 60 000 000 FCFA)</b></p>	<p>3.1.3. Appui à la transformation des produits agricoles à travers l'achat de 46 moulins à écraser à gestion Communale à : Sourou tossi,Dombol abdou,Winde oumarou barao, Souroundaye, Ouro djaouro gadji, Bori centre, Louggere, Toupourire, Mboutou, Djatoumi</p>	

### Plan Communal de Développement de Dembo

1.1.4. Plaidoyer en vue de l'affectation du personnel à la DAMINADER (01 chef de bureau du développement local et 01 chef de bureau chargé de l'agriculture, 01 gardien)		village, Diri kangou, Babessa, Mayel kéou, Djini bati, Mboulboula, Winde gandouo, Ouro gertode, Ouro kila, Timpil, Njaouli, Nassarao, Tintinre, Dornomou, Diri fulbe, Mayel baharna, Badjeroum, Boulboulé, Tapawa, Posso, Mayel mairi, Ouro kessoum II, Mayo bani, Tongo djamboutou, Ouro liman abassi, Waléol barode, Gouloum, Doum, Dombol issa, Bella darkodji, Balde danedji, Naro amaséo, Tonga daledje, Baparou, Ouro modibo	
1.1.5. Plaidoyer en vue de la création d'un poste agricole à Sourou	2.1.5. Elaboration d'un Plan d'Utilisation et de Gestion Durable des Terres (PUGDT) <b>(01 x 10 000 000 = 10 000 000 F CFA)</b>	<b>(46 x 2000 000 = 92 000 000 F CFA)</b>	
<b>112 500 000 F CFA</b>	<b>106 000 000 F CFA</b>	<b>111 500 000 F CFA</b>	<b>895 000 000 F CFA</b>
<b>Total estimatif</b>			<b>1 225 000 000 F CFA</b>

**Secteur :** Forêt et faune

**Problème du secteur :** gestion irrationnelle des ressources forestières et faunique

**Tableau 44 :** Cadre logique du secteur forêt et faune

Stratégie		Indicateurs par niveaux de la stratégie et Sources		Suppositions	Indicateurs et sources	
Niveaux	Formulations	Indicateurs	Sources		Indicateurs	Sources
<b>Objectif global</b>	Contribuer à l'amélioration des conditions de vie des populations de Dembo	› Niveau de participation du secteur dans l'amélioration des conditions de vie des populations	› Rapport communaux			
<b>Objectif sectoriel</b>	Promouvoir la gestion durable des ressources forestières et faunique	› Niveau/taux de réduction des superficies forestières déboisées	› Rapports du MINFOF			
<b>Objectif spécifique</b>	1. Promouvoir le reboisement	› Nombre d'arbres plantés › Niveau de maîtrise des techniques de régénération forestières › Niveau de protection des espaces vert	› Rapports du MINFOF			
<b>Résultats (Axes stratégiques)</b>	1.1. populations approprié les techniques de régénération forestières	› Niveau/taux d'accroissement parcelles agro forestières › Protection des espaces verts	› Rapports du MINFOF › Rapports MINADER			
	1.2. Mise en place des pépinières de reboisement	› Nombre d'arbre planté dans la commune	› Rapports du MINFOF › Rapports communaux			
<b>Activités</b>						

## Plan Communal de Développement de Dembo

Pour R 1.1.	Pour R 1.2.
1.1.1. Organisation d'une campagne de vulgarisation des techniques de régénération des forêts dans chacun des 70 villages de l'arrondissement (70 x 250 000= 17 500 000 FCFA)	1.2.1. Mise en place de 05 pépinières de Reboisement (Neemier) : Ouro kessoum II (500 plants) ;Ouro Liman Abassi (500 plants) ; Waléwol Barode (250 plants) ; Doum (250 Plants) ; Djamboutou Issa (250 plants). (465 000 x 2= 930 000 F CFA) et (347 500 x 3= 1 042 000 F CFA)
1.1.2. Mettre sur pied d'un système de contrôle des espaces verts (comités de luttes contre la pyromanie) (1 000 000 FCFA)	1.2.2. Reboisement des villages (Neemier) (Ouro modibbo : 500 arbres, Bori centre : 500 arbres, Ndongsa : 500 arbres, Tintinre : 500 arbres, Kossil lam : 500 arbres, Diri fulbe : 500 arbres, Mayel baharna : 500 arbres, Badjeroum : 500 arbres, Mboulboulel : 500 arbres, Mayel goudou : 500 arbres, Gouloum : 500 arbres) et Balda : 300 arbres (11 x 1 100 000 F CFA = 12 100 000 F CFA) et (1 x 660 000 F CFA = 660 000 F CFA)
<b>Total estimatif</b>	<b>32 302 000FCFA</b>

**Secteur :** Environnement et développement durable

**Problème du secteur :** Dégradation progressive de l'environnement

**Tableau 45 :** cadre logique du secteur environnement et développement durable

Stratégie		Indicateurs par niveaux de la stratégie et Sources		Suppositions	Indicateurs et sources	
Niveaux	Formulations	Indicateurs	Sources		Indicateurs	Sources
<b>Objectif global</b>	Contribuer à l'amélioration des conditions de vie des populations de Dembo	› Niveau de participation du secteur dans l'amélioration des conditions de vie des populations	› Rapport communaux	›	›	
<b>Objectif sectoriel</b>	Promouvoir la protection, l'exploitation et la gestion durable et rationnelle des ressources naturelles	› Taux de déboisement dans la Commune de Dembo	› Rapports du MINEPDED	›	›	
<b>Objectif spécifique</b>	1. Promouvoir la sensibilisation des populations sur les enjeux environnementaux 2. Promouvoir une meilleure gestion des déchets humains et ménagers	› La population est sensibilisée sur la nécessité de protéger l'environnement › L'hygiène et la salubrité des populations sont améliorées		›	›	
<b>Résultats (Axes stratégiques)</b>	1.1. Les populations se sont approprié les enjeux de la gestion durable de l'environnement	› Nombre de séances de sensibilisation sur la protection de l'environnement › Niveau d'évolution de l'hygiène et la salubrité des populations	› Rapports du MINFOF › Rapports du MINEPDED			

**Plan Communal de Développement de Dembo**

	2.1. La gestion des déchets ménagés et humains est mieux organisés	<ul style="list-style-type: none"> <li>› Nombre de ménage disposant de latrine</li> <li>› Qualité de la gestion des ordures ménagères</li> </ul>				
<b>Activités</b>						
<b>Pour R 1.1.</b>			<b>Pour R 2.1.</b>			
1.1.1. Mise en place d'une sous commission de l'environnement dans le conseil municipal de Dembo			2.1.1. Organisation de 3 campagnes annuelles de sensibilisation des populations sur construction et l'utilisation des latrines sous le thème « un ménage une toilette » <b>(3 x 2 000 000=6 000 000FCFA)</b>			
1.1.2. Création d'un comité d'hygiène et de salubrité dans la commune et lui donner les moyens de contrôles <b>(01 x 1 000 000F CFA = 1 000 000 F CFA)</b>			2.1.2. Organisation de 02 campagnes de sensibilisation dans l'espace urbain sur la gestion des ordures ménagères <b>(2 x 500 000=1 000 000FCFA)</b>			
1.1.3. Organisation de 2 campagnes annuelles de sensibilisation des populations sur l'importance du reboisement <b>(02 x 1 000 000F CFA = 2 000 000 F CFA)</b>						
<b>Total estimatif</b>					<b>10 000 000 FCFA</b>	

**Secteur :** Commerce

**Problème du secteur :** Contexte local peu favorable au développement de l'activité commerciale

**Tableau 46 :** cadre logique du secteur Commerce

Stratégie		Indicateurs par niveaux de la stratégie et Sources		Suppositions	Indicateurs et sources	
Niveaux	Formulations	Indicateurs	Sources		Indicateurs	Sources
<b>Objectif global</b>	Contribuer à l'amélioration des conditions de vie des populations de Dembo	<ul style="list-style-type: none"> <li>› Niveau de contribution du secteur du Commerce dans le CA de la Commune</li> </ul>	<ul style="list-style-type: none"> <li>› Rapports Communaux</li> </ul>			
<b>Objectif sectoriel</b>	Faciliter l'exercice des activités commerciales dans la Commune de Dembo	<ul style="list-style-type: none"> <li>› Niveau/taux de réduction de la détérioration des produits destinés à la commercialisation</li> <li>› Niveau/taux de réduction des faillites des opérateurs commerciaux</li> <li>› Nombre et types d'activités commerciales viables dans la Commune</li> </ul>	<ul style="list-style-type: none"> <li>› Rapports du MINCOMMERCE</li> <li>› Rapports des services communaux</li> </ul>			



### Plan Communal de Développement de Dembo

<b>Objectifs spécifiques</b>	1. Rendre le contexte local propice au développement du commerce 2. Organiser des événements commerciaux	<ul style="list-style-type: none"> <li>› Niveau d'organisation de la commercialisation des produits ;</li> <li>› Nombre d'opérateurs économiques sensibilisés sur l'incivisme fiscal</li> <li>› Nombre de marchés périodiques construits ;</li> <li>› Nombre d'évènements commerciaux organisés</li> </ul>	<ul style="list-style-type: none"> <li>› Rapports du MINCOMMERCE</li> <li>› Rapports des services communaux</li> </ul>			
<b>Résultats (Axes stratégiques)</b>	1.1. La commercialisation des produits est mieux organisée et l'incivisme fiscal régresse	<ul style="list-style-type: none"> <li>› Nombre d'organisation de producteurs formés sur la commercialisation des produits de base ;</li> <li>› Nombre d'opérateurs économiques sensibilisés sur l'incivisme fiscal</li> <li>› Nombre d'acteurs du secteur respectant les prix homologués</li> </ul>	<ul style="list-style-type: none"> <li>› Rapports du MINCOMMERCE</li> <li>› Rapports des services communaux</li> </ul>			
	1.2. Des infrastructures commerciales sont mises en place	<ul style="list-style-type: none"> <li>› Nombre de marchés périodiques construits ;</li> </ul>	<ul style="list-style-type: none"> <li>› Rapports du MINCOMMERCE</li> <li>› Rapports communaux</li> </ul>			
	2.1. Des événements périodiques de promotion commerciale sont organisés	<ul style="list-style-type: none"> <li>› Nombre de ventes promotionnels organisées dans la ville de Dembo pendant les fêtes de Ramadan, Mouton, Noel, Nouvel an</li> <li>› Nombre d'évènements commerciaux organisés</li> </ul>	<ul style="list-style-type: none"> <li>› Rapports du MINCOMMERCE</li> <li>› Rapports communaux</li> </ul>			
<b>Activités</b>						
<b>Pour R 1.1.</b>		<b>Pour R 1.2.</b>		<b>Pour R 2.1.</b>		
1.1.1. Formation et suivi de 70 organisations de producteurs dans la commercialisation des produits de base ; <b>(02 x 70 x 250 000= 17 500 000FCFA)</b>		1.2.1. Construction de 10 marchés périodiques (Djallou, Mboutou, Balde danedje, Sebore, Matafalre, Djatoumi village, Mayel mairi, Babessa, Ouro alkali) <b>(9 x 10 000 000 F CFA = 90 000 000 F CFA)</b>		2.1.1. Organisation de 04 opérations de ventes promotionnelles par an <b>(4 x 500 000 = 2 000 000FCFA)</b>		
1.1.2 Organisation d'une campagne de sensibilisation à l'intention des opérateurs économiques sur l'incivisme fiscal <b>(01 x 1 000 000= 1 000 000FCFA)</b>		1.2.2 Achèvement de la construction du marché de Dembo <b>(50 000 000 x 1 = 50 000 000FCFA)</b>				
<b>Total estimatif</b>				<b>160 500 000 FCFA</b>		

**Plan Communal de Développement de Dembo**

**Secteur :** Santé

**Problème du secteur :** Difficulté d'accès aux soins de santé de qualité

**Tableau 47 :** cadre logique du secteur Santé

Stratégie		Indicateurs par niveaux de la stratégie et Sources		Suppositions	Indicateurs et sources	
Niveaux	Formulations	Indicateurs	Sources		Indicateurs	Sources
<b>Objectif global</b>	Contribuer à l'amélioration des conditions de vie des populations de Dembo	› Niveau de participation du secteur dans l'amélioration des conditions de vie de la population	› Rapport communaux			
<b>Objectif sectoriel</b>	Promouvoir l'accès aux soins de qualité	› Niveau/taux d'accroissement de la fréquentation des établissements sanitaires › Niveau/taux de réduction de la mortalité maternelle et infantile	› Rapports du MINSANTE › Rapports des services communaux			
<b>Objectifs spécifiques</b>	1. Renforcement du personnel soignant 2. Doter les centres de santé en équipements adéquat, en matériel roulant et amélioration des conditions de travail 3. Combler le déficit en centre de santé de l'arrondissement 4. Meilleure prise en charge des enfants en bas âge	› Niveau de satisfaction des patients › Qualité des services délivrés › Niveau de réduction des distances parcourues pour les soins de santé › Niveau de prise en charge des petits enfants	› Rapports du MINSANTE › Rapports des services communaux			
<b>Résultats stratégiques (Axes)</b>	1.1. Personnel soignant présent en quantité suffisante	› Actes d'affectation de : ○ 03 IDE ○ 04 IB ○ 05 AS ○ 06 Matrones ○ 03 Commis	› Rapports du MINSANTE › Rapports des services communaux			

**Plan Communal de Développement de Dembo**

	2.1. Les établissements sanitaires sont dotés de moyens de locomotion et d'équipements adéquats	<ul style="list-style-type: none"> <li>› 42 lits d'hospitalisation</li> <li>› 06 lits d'accouchement</li> <li>› 01 réfrigérateur</li> <li>› 06 motos</li> <li>› 02 tables d'examen (laboratoire)</li> <li>› 02 appareils de biochimie</li> <li>› 01 Ambulance</li> </ul>	<ul style="list-style-type: none"> <li>› Rapports du MINSANTE</li> <li>› Rapports des services communaux</li> </ul>			
	2.2. L'environnement des établissements sanitaires est amélioré	<ul style="list-style-type: none"> <li>› 03 CSI construits aux normes ;</li> <li>› Achèvement du bâtiment de Djallou</li> <li>› 03 points d'eau</li> <li>› 02 aires de reboisement</li> <li>› 03 clôtures</li> <li>› 02 dispositifs de traitement des déchets</li> <li>› 03 logements d'astreintes</li> <li>› 03 blocs de 04 latrines</li> </ul>	<ul style="list-style-type: none"> <li>› Rapports du MINSANTE</li> <li>› Rapports des services communaux</li> </ul>			
	3.1. Des nouvelles structures sanitaires sont créées	<ul style="list-style-type: none"> <li>› 01 CMA</li> <li>› 01 aire de santé propre à Dembo</li> <li>› 05 CSI créer</li> </ul>	<ul style="list-style-type: none"> <li>› Rapports du MINSANTE</li> <li>› Rapports des services communaux</li> </ul>			
	4.1. Les CSI assurent une meilleure prise en charge des petits enfants	<ul style="list-style-type: none"> <li>› Quantité de suppléments nutritifs disponible dans les CSI</li> <li>› Pourcentage de distribution des suppléments nutritifs aux enfants</li> <li>› Le nombre de mère formés sur les signes du paludisme chez l'enfant</li> <li>› Nombre de mère disposant de moustiquaire et connaissant leur utilisation et leur importance</li> <li>› Nombre de famille sensibilisée sur le lavage des mains à l'eau et au savon</li> </ul>	<ul style="list-style-type: none"> <li>› Rapports du MINSANTE</li> <li>› Rapports des services communaux</li> </ul>			
<b>Activités</b>						
Pour R 1.1.	Pour R 2.1.	Pour R 2.2.	Pour R 3.1.	Pour R 4.1.		

**Plan Communal de Développement de Dembo**

<p>1.1.1. Faire un plaidoyer auprès du MINSANTE et des autorités compétentes pour l'affectation de :</p> <ul style="list-style-type: none"> <li>• CSI de Dembo : (2 IDE, 1 IB, 2 Matrones, 1 AS, 1Commis) ;</li> <li>• CSI Djatoumi village : (2 IB, 2 AS, 2 Matrone, 1Comis)</li> <li>• CSI de Djallou : (1 IDE, 1IB, 2 AS, 2 Matrones, 1Comis)</li> </ul>	<p>2.1.1 Fourniture des centres de santé en matériaux suivants :</p> <ul style="list-style-type: none"> <li>• 42 lits d'hospitalisation (15 au CSI de Djallou, 17 au CSI de Djatoumi village, 10 au CSI de Dembo) <b>(42 x 100 000= 4 200 000FCFA)</b>, 06 motos tous terrains (02 par CSI= <b>9 000 000 FCFA</b>) et 06 lits de maternité (02 par CSI= <b>1 200 000 FCFA</b>), 02 appareils de Biochimie (01 à Dembo et 01 à Djallou=<b>10 000 000 FCFA</b>), 01 maternité au CSI de Dembo <b>(10 000 000FCFA)</b>, 01 Ambulance au CSI de Dembo <b>(10 000 000FCFA)</b></li> </ul>	<p>2.2.1. Construction des 03 CSI de l'arrondissement <b>(03 x 50 000 000= 150 000 000FCFA)</b></p> <p>2.1.2. Achèvement de la construction du bâtiment du CSI de Djallou <b>(01 x 5 000 000= 5 000 000FCFA)</b></p> <p>2.2.3. Approvisionner les centres de santé des fournitures suivantes :</p> <ul style="list-style-type: none"> <li>• 03 clôtures (01 par CSI), 03 points d'eau (01 par CSI), 03 dispositif de traitement des déchets dont 01 dans chaque CSI, 03 logements d'astreintes dont 01 dans chaque CSI, 01 bloc de 04 latrines au CSI de Dembo <b>(9 000 000 + 24 000 000 + 3 000 000 + 30 000 000 + 3 000 000= 69 000 000FCFA)</b></li> </ul> <p>2.2.4. Organiser 03 séances de travail avec les COSA en vue de les redynamiser (01 séance par comité) <b>(03 x 100 000= 300 000FCFA)</b></p>	<p>3.1.1. Plaidoyer en vue de l'érection du CSI de Dembo en CMA</p>	<p>4.1.1. Appui à la mise en place d'un stock de supplément nutritif dans les CSI de l'arrondissement <b>(5 000 000 FCFA)</b></p>
			<p>3.1.2. Plaidoyer en vue de la création d'un district de santé à Dembo assorti d'une carte sanitaire propre à l'arrondissement</p>	<p>4.1.2. Distribuer les suppléments nutritifs dans chaque école et dans chaque village aux enfants de moins de 10 ans <b>(10 000 000 FCFA)</b></p>
			<p>3.1.3. Plaidoyer en vue de la création de 05 nouveaux CSI (Bori centre, Djatoumi carrefour, Souroundaye, Dornomou, Balde Danedji)</p>	<p>4.1.3. Octroie à chaque mère 01 MILDA et lui apprendre à l'utiliser <b>(1 000 000 FCFA/An)</b></p>
				<p>4.1.3. Administrer 04 fois par An les vermifuges dans les écoles et les villages <b>(5 000 000 FCFA)</b></p> <p>4.1.4. Organiser 04 sessions de formation des mères d'enfant sur les signes de paludisme chez les enfants en vue de l'administration rapide de soins <b>(4 x 500 000= 2 000 000FCFA)</b></p>

**Plan Communal de Développement de Dembo**

				4.1.5. Organiser 02 campagnes de sensibilisation sur le lavage des mains à l'eau et au savon et former les mères d'enfant sur les techniques de potabilisation de l'eau <b>(2 000 000 FCFA)</b>
<b>Total estimatif</b>				<b>279 400 000F CFA</b>

**Secteur :** Education de base

**Problème du secteur :** Difficulté d'accès à une éducation de base de qualité

**Tableau 48:** cadre logique du secteur Education de base

Stratégie		Indicateurs par niveaux de la stratégie et Sources		Suppositions	Indicateurs et sources	
Niveaux	Formulations	Indicateurs	Sources		Indicateurs	Sources
<b>Objectif global</b>	Contribuer à l'amélioration des conditions de vie des populations de Dembo	› Niveau de participation du secteur dans l'amélioration des conditions de vie de la population	› Rapport communaux	›	›	
<b>Objectif sectoriel</b>	Promouvoir l'accès à une éducation de base de qualité	› Niveau/taux d'accroissement de la population justifiant d'un niveau d'études primaires › Niveau/taux d'accroissement des inscriptions dans les écoles primaires et maternelles › Niveau/taux de réussite aux examens de passage et officiels	› Rapports du MINEDUB › Rapports des services communaux	›	›	

**Plan Communal de Développement de Dembo**

<b>Objectifs spécifiques</b>	1. Renforcer le personnel enseignant et ériger des écoles des parents en écoles publiques 2. Combler le déficit en infrastructures, en équipement et réhabiliter celles qui sont défectueuses 3. Renforcer la retentions à l'école	› Niveau/taux d'accroissement de la population justifiant d'un niveau d'études primaires › Niveau/taux d'accroissement des inscriptions dans les écoles primaires et maternelles › Niveau/taux de réussite aux examens de passage et officiels	› Rapports du MINEDUB › Rapports des services communaux	›	›	
<b>Résultats (Axes stratégiques)</b>	1.1. Le déficit en personnel enseignant est comblé et la répartition spatiale des établissements est améliorée	› Actes d'affectation de 112 nouveaux enseignants › Erection de 05 écoles des parents en écoles publiques › Création de 08 écoles maternelles	› Rapports du MINEDUB › Rapports des services communaux			
	2.1. Les infrastructures défectueuses existantes sont réhabilitées	› 10 salles de classe réhabilitées	› Rapports du MINEDUB › Rapports des services communaux			
	2.2. Le déficit en salles de classe et en équipement de celles-ci est comblé dans toutes les écoles	› 63 salles de classe construites › 1679 tables bancs › 40 Tables et 120 Chaises	› Rapports du MINEDUB › Rapports des services communaux			

**Plan Communal de Développement de Dembo**

	3.1. L'environnement des établissements scolaires est amélioré	<ul style="list-style-type: none"> <li>‣ 22 points d'eau</li> <li>‣ 19 latrines</li> <li>‣ 66 bacs à ordures</li> <li>‣ 18 aires de reboisement</li> <li>‣ 22 clôtures</li> <li>‣ 22 logements pour enseignants</li> <li>‣ 18 Cantines scolaires</li> <li>‣ 21 Blocs administratifs</li> </ul>	<ul style="list-style-type: none"> <li>‣ Rapports du MINEDUB</li> <li>‣ Rapports des services communaux</li> </ul>			
<b>Activités</b>						
<b>Pour R 1.1.</b>	<b>Pour R 2.1.</b>	<b>Pour R 2.2.</b>	<b>Pour R 3.1.</b>			

**Plan Communal de Développement de Dembo**

<p>1.1.1. Faire un plaidoyer auprès du MINEDUB et des autorités compétentes pour l'affectation de 94 instituteurs dont :</p> <ul style="list-style-type: none"> <li>• 05 à l'EP de Ouro doundehi</li> <li>• 05 à l'EP de Bori centre</li> <li>• 06 à l'EP de Balde danedje</li> <li>• 06 à l'EP de Souroundaye</li> <li>• 06 à l'EP de Babessa</li> <li>• 05 à l'EP d'Ouro alkali</li> <li>• 06 à l'EP de Dornomou</li> <li>• 06 à l'EP de Bella darkodji</li> <li>• 06 à l'EP de Lainde tchakoum</li> <li>• 06 à l'EP de Séboré</li> <li>• 05 à l'EP de Badjeroum</li> <li>• 03 à l'EP de Djallou</li> <li>• 05 à l'EP de Mboutou</li> <li>• 05 à l'EP de Djatoumi carrefour</li> <li>• 06 à l'EP de Dombol issa</li> <li>• 06 à l'EP de Djatoumi village</li> <li>• 05 à l'EP de Diri kangou</li> <li>• 04 à l'EP de Tapawa</li> <li>• 04 à l'EP de Louggereou</li> <li>• 07 à l'EP de Dembo</li> <li>• 02 à l'EM de Dembo</li> <li>• 05 à l'EP de You</li> </ul>	<p>2.1.1 Faire une étude de faisabilité en vue de la détermination du coût de réhabilitation de 10 salles de classe, dont :</p> <ul style="list-style-type: none"> <li>• 01 à l'EP de Dornomou</li> <li>• 05 à l'EP de Djallou</li> <li>• 01 à l'EP de Lainde Tchakoum</li> <li>• 03 à l'EP de Dembo</li> </ul> <p><b>(10 x 1 000 000 F CFA = 10 000 000 F CFA)</b></p>	<p>2.2.1. Construction de 63 salles de classe, dont :</p> <ul style="list-style-type: none"> <li>• 02 à l'EP de Bori centre</li> <li>• 02 à l'EP de Balde danedje</li> <li>• 04 à l'EP de Souroundaye</li> <li>• 02 à l'EP de Babessa</li> <li>• 03 à l'EP d'Ouro alkali</li> <li>• 03 à l'EP de Dornomou</li> <li>• 06 à l'EP de Bella darkodji</li> <li>• 03 à l'EP de Lainde tchakoum</li> <li>• 03 à l'EP de Séboré</li> <li>• 03 à l'EP de Badjeroum</li> <li>• 03 à l'EP de Dombol issa</li> <li>• 02 à l'EP de You</li> <li>• 03 à l'EP de Mboutou</li> <li>• 04 à l'EP de Djatoumi carrefour</li> <li>• 02 à l'EP de Djatoumi village</li> <li>• 06 à l'EP de Diri kangou</li> <li>• 04 à l'EP de Tapawa</li> <li>• 04 à l'EP de Louggereou</li> <li>• 02 à l'EP de Dembo</li> </ul> <p><b>(61 x 9 500 000 F CFA = 579 500 000 F CFA)</b></p> <p>Construction d'un bloc maternelle à l'EM de Dembo <b>(1 x 25 000 000 F CFA = 25 000 000 F CFA)</b></p> <p>2.2.2. Equipement des écoles en 1679 tables bancs :</p>	<p>3.1.1. Construction dans les écoles des infrastructures ci-après :</p> <ul style="list-style-type: none"> <li>• 22 points d'eau (01 point d'eau pour chacune des 21 écoles primaires et maternelle) <b>(21 x 8 000 000= 176 000 000FCFA)</b></li> <li>• Construction de 18 blocs latrines (1 blocs de 6 latrines) dans chacune des écoles suivantes : EP de Ouro doundehi, EP de Bori centre, EP de Balde danedje, EP de Sourou ndaye, EP de Dornomou, EP de Bella darkodji, EP de Lainde tchakoum, EP de Mboutou, EP de Djatoumi village, EP de Tapawa, EP de Louggereou, EP de Séboré, EP de Babessa, EP de You, EP de Djallou, EM de Dembo, Diri kangou, Dombol issa. <b>(18 x 3 500 000= 63 000 000 FCFA)</b></li> <li>• 66 bacs à ordures, soit 03 dans chaque école primaire et maternelle. <b>(66 x 100 000= 6 600 000FCFA)</b></li> <li>• 18 aires de reboisement soit 01 dans chaque écoles primaires et maternelle excepté à l'EP de Dembo, l'EP de Djallou, l'EP d'Ouro doundehi et l'EP de You. <b>(22 x 1 000 000= 22 000 000FCFA)</b></li> <li>• 21 clôtures soit 01 dans chaque écoles primaires et maternelle <b>(22 x 5 000 000= 110 000 000 FCFA)</b></li> <li>• 22 logements pour enseignants dont 01 pour chaque école primaire et maternelle <b>(21 x 10 000 000= 220 000 000 FCFA)</b></li> </ul>
---	---	--	--



## Plan Communal de Développement de Dembo

<p>1.1.2. Faire un plaidoyer en vue de l'érection des écoles des parents de Djini baiti, d'Ouro modibo, d'Ouro gertode , Balba et Njaouli en écoles publique.</p>		<ul style="list-style-type: none"> <li>• 116 à l'EP de Bori centre</li> <li>• 17 à l'EP de Balde danedje</li> <li>• 98 à l'EP de Souroundaye</li> <li>• 109 à l'EP de Babessa</li> <li>• 120 à l'EP d'Ouro alkali</li> <li>• 118 à l'EP de Dornomou</li> <li>• 90 à l'EP de Dombol issa</li> <li>• 123 à l'EP de Bella darkodji</li> <li>• 51 à l'EP de Lainde tchakoum</li> <li>• 92 à l'EP de Séboré</li> <li>• 68 à l'EP de Badjeroum</li> <li>• 143 à l'EP d'Ouro doundehi</li> <li>• 26 à l'EP de You</li> <li>• 62 à l'EP de Djallou</li> <li>• 60 à l'EP de Mboutou</li> <li>• 20 à l'EP de Djatoumi carrefour</li> <li>• 125 à l'EP de Djatoumi village</li> <li>• 27 à l'EP de Diri kangou</li> <li>• 25 à l'EP de Tapawa</li> <li>• 25 à l'EP de Louggereou</li> <li>• 186 à l'EP de Dembo</li> </ul> <p><b>(1679x 30 000=50 370 000FCFA)</b></p> <ul style="list-style-type: none"> <li>• 40 tables et 120 chaises à l'EM de Dembo</li> </ul> <p><b>(2 000 000FCFA)</b></p>	<ul style="list-style-type: none"> <li>• Construction de 19 cantines scolaires dans les écoles publiques suivantes : EP de Bori centre, EP de Souroundaye, EP d'Ouro alkali, EP de Dornomou, EP de Dombol issa, EP de Bella darkodji, EP de Lainde tchakoum, EP de Séboré, EP de Badjeroum, EP de You, l'EP de Djallou, EP de Mboutou, EP de Djatoumi carrefour, EP de Djatoumi village, EP de Diri kangou, EP de Tapawa, EP de Louggereou, EP de Dembo, EM de Dembo.</li> </ul> <p><b>(18 x 5 000 000 = 90 000 000 FCFA)</b></p> <ul style="list-style-type: none"> <li>• Construction de 21 blocs administratifs dans les différentes écoles publiques primaires de la commune</li> </ul> <p><b>(21 x 5 000 000 = 105 000 000 FCFA)</b></p>
<b>Total estimatif</b>			<b>1 458 970 000F CFA</b>

**Mis en forme :** Hiérarchisation + Niveau : 3 + Style de numérotation : 1, 2, 3, ... + Commencer à : 3 + Alignement : Gauche + Alignement : 0 cm + Retrait : 1,27 cm, Taquets de tabulation : Pas à 3,81 cm

**Secteur :** Enseignement secondaire

**Problème du secteur :** Difficulté d'accès à une éducation de qualité

**Tableau 49 :** cadre logique du secteur Enseignement secondaire

Stratégie	Indicateurs par niveaux de la stratégie et Sources		Indicateurs et sources
-----------	--	--	------------------------

**Plan Communal de Développement de Dembo**

Niveaux	Formulations	Indicateurs	Sources	Suppositions	Indicateurs	Sources
<b>Objectif global</b>	Contribuer à l'amélioration des conditions de vies des populations de Dembo	<ul style="list-style-type: none"> <li>▸ Niveau/taux d'accroissement de la population justifiant d'un niveau d'études secondaires</li> </ul>	<ul style="list-style-type: none"> <li>▸ Rapports du MINESEC</li> <li>▸ Rapports des services communaux</li> </ul>			
<b>Objectif sectoriel</b>	Promouvoir l'accès à un enseignement secondaire de qualité	<ul style="list-style-type: none"> <li>▸ Niveau/taux d'accroissement de la population justifiant d'un niveau d'études secondaires</li> <li>▸ Niveau/taux d'accroissement des inscriptions dans les lycées et collèges</li> <li>▸ Niveau/taux de réussite aux examens de passage et officiels</li> </ul>	<ul style="list-style-type: none"> <li>▸ Rapports du MINESEC</li> <li>▸ Rapports des services communaux</li> </ul>			
<b>Objectifs spécifiques</b>	<ol style="list-style-type: none"> <li>1. Combler le déficit en infrastructures et en équipements des établissements</li> <li>2. Combler le déficit en personnel enseignants</li> <li>3. Améliorer le cadre d'apprentissage ainsi que la répartition spatiale des établissements</li> </ol>	<ul style="list-style-type: none"> <li>▸ Niveau/taux d'accroissement de la population justifiant d'un niveau d'études secondaires</li> <li>▸ Niveau/taux d'accroissement des inscriptions dans les lycées et collèges</li> <li>▸ Niveau/taux de réussite aux examens de passage et officiels</li> </ul>	<ul style="list-style-type: none"> <li>▸ Rapports du MINESEC</li> <li>▸ Rapports des services communaux</li> </ul>			
<b>Résultats stratégiques) (Axes</b>	1.1. Les infrastructures scolaires sont présentes en quantité suffisantes	<ul style="list-style-type: none"> <li>▸ 10 salles sont construites et équipés</li> <li>▸ 72 tables bancs</li> <li>▸ 13 bureaux pour enseignants</li> <li>▸ 02 blocs administratifs</li> </ul>	<ul style="list-style-type: none"> <li>▸ Rapports du MINESEC</li> <li>▸ Rapports des services communaux</li> </ul>			
	1.2. Des structures de soutien à l'apprentissage sont mises en place	<ul style="list-style-type: none"> <li>▸ 02 bibliothèques</li> <li>▸ 02 salles d'informatiques</li> <li>▸ 02 laboratoires</li> </ul>	<ul style="list-style-type: none"> <li>▸ Rapports du MINESEC</li> <li>▸ Rapports des services communaux</li> </ul>			
	2.1. Le personnel enseignant est renforcé	<ul style="list-style-type: none"> <li>▸ Actes d'affectation des nouveaux enseignants</li> </ul>	<ul style="list-style-type: none"> <li>▸ Rapports du MINESEC</li> <li>▸ Rapports des services communaux</li> </ul>			

**Plan Communal de Développement de Dembo**

	3.1. L'environnement des établissements scolaires est amélioré	<ul style="list-style-type: none"> <li>▸ 02 point d'eau</li> <li>▸ 02 blocs latrines</li> <li>▸ 02 aires de jeux</li> <li>▸ 02 cantines</li> <li>▸ 02 clôtures</li> <li>▸ 02 aires de reboisement</li> <li>▸ 02 logements d'astreintes</li> </ul>	<ul style="list-style-type: none"> <li>▸ Rapports du MINESEC</li> <li>▸ Rapports des services communaux</li> </ul>						
	3.2. De nouveaux établissements secondaires sont créés	<ul style="list-style-type: none"> <li>▸ 06 CES</li> <li>▸ 02 CETIC</li> <li>▸ 01 SAR/SM</li> </ul>	<ul style="list-style-type: none"> <li>▸ Rapports du MINESEC</li> <li>▸ Rapports des services communaux</li> </ul>						
<b>Activités</b>									
<b>Pour R 1.1.</b>		<b>Pour R 1.2.</b>		<b>Pour R 2.1.</b>		<b>Pour R 3.1.</b>		<b>Pour R 3.2.</b>	

**Plan Communal de Développement de Dembo**

<p>1.1.1. Construction de 10 salles de classe dont 06 au Lycée Dembo et 04 au CES de Djallou ; <b>(10 x 9 500 000 = 95 000 000 FCFA)</b></p>	<p>1.2.1 construction de :                  &gt; 02 bibliothèques (01 au CES de Djallou, 01 au Lycée de Dembo),  <b>(2 x 10 000 000 = 20 000 000 FCFA)</b>                  &gt; 02 salles d'informatique (01 au CES, 01 au Lycée de Dembo)  <b>(2 x 10 000 000 = 20 000 000 FCFA)</b>                  &gt; 02 laboratoires équipés (01 au CES, 01 au Lycée de Dembo)  <b>(2 x 10 000 000 = 20 000 000 FCFA)</b></p>	<p>2.1.1. Faire un plaidoyer auprès du MINESEC pour l'affectation de 16 enseignants qualifiés dont 10 au lycée de Dembo et 6 au CES de Djallou</p>	<p>3.1.1 Construction de :                  &gt; 02 points d'eau soit 01 au CES de Djallou et 01 au lycée de Dembo  <b>(02 x 8 000 000 F CFA = 16 000 000 F CFA)</b>                  01 bloc de 06 latrines au CES de Djallou <b>(3 500 000 FCFA)</b> et 01 bloc de 04 latrines au lycée de Dembo <b>(3 000 000 FCFA)</b>                  &gt; 01 aire de jeu au CES de Djallou <b>(1 x 500 000 F CFA = 500 000 F CFA)</b>                  &gt; Construction de 02 clôtures : 01 au lycée de Dembo et 01 au CES de Djallou  <b>(2 x 10 000 000 F CFA = 20 000 000 F CFA)</b>                  &gt; Construction de 02 cantines scolaires : 01 au lycée de Dembo et 01 au CES de Djallou  <b>(2 x 5 000 000 F CFA = 10 000 000 F CFA)</b>                  &gt; 02 Aires de jeux : 01 au CES de Djallou et 01 au lycée de Dembo  <b>(02 x 10 000 000 F CFA = 20 000 000 F CFA)</b>                  &gt; 02 Aires de reboisement de 200 arbres dont 01 au CES de Djallou et 01 au lycée de Dembo  <b>(02 x 2 500 000 F CFA = 5 000 000 F CFA)</b>                  &gt; Equipement des établissements en matériel sportif (CES de Djallou et</p>	<p>3.2.1. Plaidoyer en vue de la création de 06 CES (Séboré, You, Djatoumi carrefour, Djatoumi village, Bori centre, Mboutou), 02 CETIC dont 01 à Dembo, et 01 à Djallou et 01 SAR/SM à Dembo</p>
--	---	--	--	---

**Plan Communal de Développement de Dembo**

1.1.2. Equipement du lycée en 72 tables bancs dont 41 au lycée de Dembo et 31 au CES de Djallou <b>(72x 30 000= 2 160 000FCFA)</b>			lycée de Dembo) <b>(02 x 250 000 F CFA = 500 000F CFA)</b>	
1.1.3. Equipement en 13 bureaux pour enseignant (09 au lycée de Dembo et 04 au CES de Djallou <b>(13 x 250 000= 3 250 000FCFA)</b>			› Construction des logements d'astreintes pour les établissements (CES de Djallou et lycée de Dembo) <b>(02 x 10 000 000 F CFA = 20 000 000F CFA)</b>	
1.1.4. Construction de 02 blocs administratifs dont 01 au CES de Djallou et 01 au lycée de Dembo <b>(02 x 5 000 000= 10 000 000FCFA)</b>			› Electrification des 02 établissements (CES de Djallou et lycée de Dembo) grâce à l'énergie solaire <b>(02 x 10 000 000 F CFA = 20 000 000F CFA)</b>	
<b>Total estimatif</b>				<b>192 070 000 F CFA</b>

**Secteur :** Enseignement supérieur

**Problème du secteur :** Difficulté d'accès aux études supérieures

**Tableau 50 :** cadre logique du secteur Enseignement supérieur

Stratégie		Indicateurs par niveaux de la stratégie et Sources		Suppositions	Indicateurs et sources	
Niveaux	Formulations	Indicateurs	Sources		Indicateurs	Sources
<b>Objectif global</b>	Contribuer à l'amélioration des conditions de vies des populations de Dembo	› Niveau/taux d'accroissement de la population justifiant d'un niveau d'études universitaires	› Rapports du MINESUP › Rapports des services communaux	› Réduction du niveau de pauvreté des parents d'élève	› Nombre d'étudiants par famille et par village	› Rapports des services communaux

### Plan Communal de Développement de Dembo

<b>Objectif sectoriel</b>	Promouvoir l'accès des jeunes diplômés à l'enseignement supérieur	› Niveau/taux d'accroissement de la population justifiant d'un niveau d'études universitaires		› Réduction du niveau de pauvreté des parents d'élève	› Nombre d'étudiants par famille et par village	› Rapports des services communaux › Rapports du MINEPAT sur l'indice de pauvreté
<b>Résultats (Axes stratégiques)</b>	Les acteurs locaux se sont approprié les enjeux de la formation universitaires	› Niveau/taux d'accroissement des inscriptions dans les universités		Meilleure sensibilisation sur la portée de l'enseignement supérieur dans la vie	› Nombre de bourses proposées par le privé, les élites ...	› Rapports des services communaux
<b>Activités</b>						
1.1. Production et distribution de 500 exemplaires d'un catalogue d'information sur les filières, les programmes, les débouchés et les conditions d'admission dans les universités et grandes écoles nationales, sous-régionales, conditions d'accès aux bourses à l'étranger <b>(500 x 400F CFA = 200 000 F CFA)</b>						
1.2 Inscription chaque année dans le budget de la commune une ligne pour la prise en charge de 25 bourses d'études universitaires aux meilleur(e)s bacheliers/bachelnières de la commune <b>(25 x 100 000 F CFA = 2 500 000 F CFA)</b>						
<b>Total estimatif</b>						<b>2 700 000 F CFA</b>

**Secteur :** Emploi et formation professionnelle

**Problème du secteur :** Difficulté d'accès aux emplois décent et à une formation professionnelle de qualité

**Tableau 51 :** cadre logique du secteur Emploi et formation professionnelle

Stratégie		Indicateurs par niveaux de la stratégie et Sources		Suppositions	Indicateurs et sources	
Niveaux	Formulations	Indicateurs	Sources		Indicateurs	Sources
<b>Objectif global</b>	Contribuer à l'amélioration des conditions de vies des populations de Dembo	› Pourcentage de jeunes de la commune justifiant d'une formation professionnelle	› Rapports du MINEFOP › Rapports communaux			
<b>Objectif sectoriel</b>	Faciliter l'accès à l'emploi décent et à la formation professionnelle dans la Commune de Dembo	› Niveau/taux d'accroissement des établissements de formation professionnelle › Niveau/taux d'accroissement des initiatives d'auto-emploi	› Rapports du MINEPAT			

### Plan Communal de Développement de Dembo

<b>Objectifs spécifiques</b>	1. Mettre en place des structures de formation professionnelle 2. Promouvoir des initiatives d'auto-emploi	<ul style="list-style-type: none"> <li>› Niveau/taux d'accroissement des établissements de formation professionnelle</li> <li>› Niveau/taux d'accroissement des initiatives d'auto-emploi à travers les financements du FNE et du PIASSI</li> </ul>				
<b>Résultats (Axes stratégiques)</b>	1.1. Une SAR/SM est créée	› Arrêté portant création de la SAR/SM				
	2.1. les initiatives d'auto emploi sont multipliées	<ul style="list-style-type: none"> <li>› Niveau/taux de chômage</li> <li>› Les capacités des chercheurs d'emploi sont renforcées sur l'entrepreneuriat et la recherche de financement</li> </ul>				
<b>Activités</b>						
Pour R 1.1			Pour R 2.1			
1.1.1. Faire un plaidoyer auprès du MINEFOP en vue de la création et de la construction d'une SAR/SM à Dembo			2.1.1 Organisation de 4 séminaires annuels sur l'entrepreneuriat et la recherche des financements avec l'appui du FNE et du PIAASI. <b>(04 x 1 000 000 F CFA = 4 000 000 F CFA)</b>			
<b>Total estimatif</b>					<b>4 000 000 F CFA</b>	

**Secteur :** Jeunesse et éducation civique

**Problème du secteur :** Difficulté d'épanouissement et incivisme des jeunes

**Tableau 52 :** cadre logique du secteur Jeunesse et éducation civique

Stratégie		Indicateurs par niveaux de la stratégie et Sources		Suppositions	Indicateurs et sources	
Niveaux	Formulations	Indicateurs	Sources		Indicateurs	Sources
<b>Objectif global</b>	Contribuer à l'amélioration des conditions de vies des populations de Dembo	<ul style="list-style-type: none"> <li>› Faible taux de chômage de la population jeune</li> <li>› Pourcentage de jeunes épanouies</li> <li>› Comportements responsables des jeunes</li> </ul>	<ul style="list-style-type: none"> <li>› Rapports du MINJEC</li> <li>› Rapport Communaux</li> </ul>			
<b>Objectif sectoriel</b>	Améliorer l'encadrement des jeunes et promouvoir l'esprit civique chez les populations	<ul style="list-style-type: none"> <li>› Faible taux de chômage de la population jeune</li> <li>› Bonne prise en main des jeunes</li> <li>› Réduction des actes d'incivismes</li> </ul>				

**Plan Communal de Développement de Dembo**

<p><b>Objectifs Spécifiques</b></p>	<p>1. Construire et équiper les structures d'encadrement des jeunes                  2. Former et renforcer les capacités des jeunes en entrepreneuriat jeune                  3. Créer et redynamiser les comités d'éducation civique                  4. Accompagner et suivre les initiatives des jeunes                  5. Valoriser le CNJC                  6. Mettre sur pied une synergie d'action d'encadrement des jeunes</p>	<p>› construction et équipement d'une Délégation d'Arrondissement des Jeunes (DAJEC), d'un Centre Multifonctionnel de Promotion des Jeunes (CMPJ), CNJC                  › Nombre de formations et renforcement des jeunes en entrepreneuriat (initiation au montage des projets, à la recherche des financements à la gestion des projets)                  › Nombre de comités d'éducation civique mis en place ainsi que les clubs de volontariat et des campagnes d'éducation civiques                  › Nombre d'initiatives financées et suivies                  › Capacités des membres du CNJC renforcées                  › Niveau d'implication du CNJC dans les prises de décisions                  › Existante de synergie d'action d'encadrement des jeunes</p>			
<p><b>Résultats (Axes stratégiques)</b></p>	<p>1.1. Les bâtiments pour le service sectoriel sont construits et équipés (DAJEC, CMPJ, CNJC)</p>	<p>› PV de réception définitive</p>	<p>› Rapports du MINJEC                  › Rapports des services communaux</p>		
	<p>2.1. Jeunes formés en entrepreneuriat</p>	<p>› Nombre de jeunes formés et suivis                  › Rapports d'activités</p>	<p>› Rapports du MINJEC                  › Rapports des services communaux</p>		



**Plan Communal de Développement de Dembo**

	3.1. Comités d'éducation civique créés et fonctionnels	› Nombre de comités créés et fonctionnels, rapports d'activités des comités, nombre de jeunes formés et nombre de clubs créés par le SCNPD	› Rapports du MINJEC › Rapports des services communaux			
	4.2. Projets des jeunes financés	› Nombre de projets montés et financés	› Rapports du MINJEC			
	5.1. Fonctionnement du CNJC	› Rapports d'activités du CNJC › Nombre de participation du CNJC aux décisions	› Rapports du MINJEC			
	6.1. Existence d'une synergie d'action d'encadrement des jeunes	› Existence d'une structure formalisée au niveau communal	› Rapport d'activité de cette structure			
<b>Activités</b>						
Pour R 1.1.	Pour R 2.1.	Pour R 3.1.	Pour R 4.1	Pour R 5.1	Pour R 6.1	
1.1.1. Construction et l'équipement du centre multifonctionnel de promotion de la jeunesse dans la ville de Dembo <b>(01 x 140 000 000 F CFA = 140 000 000 F CFA)</b>	2.1.1. Elaboration des TDR de la formation <b>(1 000 000/An)</b>	3.1.1. Création et installation des comités d'éducation civiques <b>(100 000 FCFA/ Forfait)</b>	4.2.1. Inscription et sélection des jeunes éligibles aux différents projets de financement <b>(100 000 FCFA/ Forfait)</b>	5.1.1. Renforcement des capacités des membres du CNJC <b>(500 000 FCFA/ An)</b>	6.1.1. Mise en place d'une synergie d'action	
1.1.3. Equipement du CMPJ <b>(01 x 50 000 000 F CFA = 50 000 000 F CFA)</b>		3.1.2. Inscription, sélection et formation des jeunes au SCNPD <b>(100 000 FCFA/ Forfait)</b>				

**Plan Communal de Développement de Dembo**

1.1.3. Construction d'une Délégation d'Arrondissement de la Jeunesse et de l'Education Civique <b>(01 x 45 000 000 F CFA = 45 000 000 F CFA)</b>	2.1.2. Organisation des ateliers proprement dits <b>(2 000 000/An)</b>	3.1.3. Organisation des campagnes d'éducation civiques <b>(2 000 000 FCFA/ An)</b>	4.2.2. Formation des jeunes en entrepreneuriat <b>(500 000 FCFA/ Session)</b>	5.1.2. Suivi des activités du CNJC <b>(100 000 FCFA/ Forfait)</b>	6.1.2. Elaboration d'un plan d'action concerté <b>(100 000 FCFA/ Forfait)</b>	
1.1.4. Equipement du DAJEC <b>(01 x 15 000 000 F CFA = 15 000 000 F CFA)</b>			4.2.3. Financement, installation et suivi des jeunes <b>(PAJER-U : 10 000 000 FCFA et SCNPD : 5 000 000 FCFA)</b>		6.1.3. Accompagnement des jeunes <b>(100 000 FCFA/ Forfait)</b>	
1.1.5. Construction du CNJC <b>(01 x 10 000 000 F CFA = 10 000 000 F CFA)</b>						
1.1.6. Equipement du CNJC <b>(01 x 2 000 000 F CFA = 2 000 000 F CFA)</b>						
<b>Total estimatif</b>					<b>37 400 000 F CFA</b>	

**Secteur :** Travaux publics

**Problème du secteur :** Difficulté d'accès aux villages de la commune

**Tableau 53 :** cadre logique du secteur des travaux publics

Stratégie		Indicateurs par niveaux de la stratégie et Sources		Suppositions	Indicateurs et sources	
Niveaux	Formulations	Indicateurs	Sources		Indicateurs	Sources
<b>Objectif global</b>	Contribuer à l'amélioration des conditions de vies des populations de Dembo	› Niveau/taux d'accroissement des routes praticables en toute saison	› Rapports du MINTP › Rapports des services communaux	Les conditions climatiques sont favorables		
<b>Objectif sectoriel</b>	Promouvoir l'accès facile à l'ensemble du territoire communal	› Niveau/taux d'accroissement des routes praticables en toute saison	› Rapports du MINTP › Rapports des services communaux			

**Plan Communal de Développement de Dembo**

<b>Objectifs spécifiques</b>	1. Réhabiliter le réseau routier et des ouvrages de franchissement de la Commune 2. Impliquer les populations dans l'entretien des routes	› Niveau/taux d'accroissement des routes praticables en toute saison	› Rapports du MINTP › Rapports des services communaux			
<b>Résultats stratégiques</b> (Axes)	1.1. Le réseau routier local et les ouvrages de franchissement sont réhabilités	› Longueur des tronçons en bon état et nombre d'ouvrage de franchissement	› Rapports du MINTP › Rapports des services communaux			
	2.1. L'implication des populations dans l'entretien routier est renforcée	› Nombre de comité de route fonctionnel	› Rapports du MINTP › Rapports des services communaux			
<b>Activités</b>						
Pour R 1.1.			Pour R 2.1.			
1.1.1. Reprofilage avec chargement des axes : <ul style="list-style-type: none"> <li>○ Dembo-Ouro gertode (40km); <b>(40 x 1 350 000 F CFA = 54 000 000 F CFA)</b></li> <li>○ Dembo-Mboutou (25km); <b>(25 x 1 350 000 F CFA = 33 750 000 F CFA)</b></li> <li>○ Dembo-Bori centre (15km) <b>(15 x 1 350 000 F CFA = 20 250 000 F CFA)</b></li> </ul>			2.1.1. Organisation dans chacun des 70 villages de la Commune des séances de sensibilisation sur l'importance, le processus de mise en place, l'adhésion et le fonctionnement des comités de route <b>(70 x 100 000 F CFA = 7 000 000 F CFA)</b>			
			2.1.2. Faciliter l'organisation des assemblées générales constitutives de 70 comités de route, soit 01 par village <b>(70 x 10 000 F CFA = 700 000 F CFA)</b>			

**Plan Communal de Développement de Dembo**

<ul style="list-style-type: none"> <li>○ Dembo-You (15km) <b>(15 x 1 350 000 F CFA = 20 250 000 F CFA)</b></li> <li>○ Djatoumi carrefour- Timpil (3km) <b>(3 x 1 350 000 F CFA = 4 050 000 F CFA)</b></li> <li>○ Timpil- Mboutou (17km) <b>(17 x 1 350 000 F CFA = 22 950 000 F CFA)</b></li> <li>• construction des ouvrages de franchissements suivants :             <ul style="list-style-type: none"> <li>○ <b>Radiers : Tang</b> : construction d'un radier de 30ml sur le mayo Malloumé <b>(30 x 1 500 000= 45 000 000FCFA)</b>, <b>Ndongsa</b> : construction d'un radier de 120m sur le Mayo tiel <b>(180 000 000 FCFA)</b>,<b>Mboulboula</b> : construction d'un radier sur le mayo tiel <b>(110m) ( 165 000 000 FCFA)</b>, <b>Winde Gandouo</b> : construction d'un radier sur le mayo Badjannaba (5ml) <b>(7 500 000FCFA)</b>, <b>Diri fulbe</b> : construction d'un radier sur le Mayo tiel (8ml) <b>(12 000 000FCFA)</b>, <b>Lougga</b> : construction d'un radier sur le mayo Lougga 2ml <b>(3 000 000 FCFA)</b>, <b>Djongou</b> : construction d'un radier sur le mayo Nyori (6m) <b>(9 000 000FCFA)</b>, <b>Mayo bani</b> : construction de 02 radiers de 3m chacun sur l'axe Mayo-bani - Ballé danedji <b>(9 000 000FCFA)</b>, <b>Tongo Djamboutou</b> : Construction d'un radier de 3m sur le mayo Assoura <b>(4 500 000 FCFA)</b>, Construction d'un radier sur le mayo Tongo djamboutou 4m l <b>(6 000 000FCFA)</b>, <b>Doum</b> : Construction d'un radier de 4m sur le mayo Wildé Mbollo <b>(6 000 000FCFA)</b>, <b>Mayel goudou</b> : Construction d'un radier de 4m sur l'axe Dembo-Mayel goudou <b>(6 000 000FCFA)</b>, <b>Gouloum</b> : Construction d'un radier de 6m sur l'axe Gouloum-Djatoumi <b>(9 000 000FCFA)</b>, <b>Dombol issa</b> : Construction d'un radier de 4m entre Dombol issa et Dembo <b>(6 000 000FCFA)</b>, <b>Tonga daledjé</b> : Construction d'un radier de 8m sur le mayo Djaouro Yaouba <b>(12 000 000FCFA)</b>, <b>Baparou</b> : Construction d'un radier de 5m sur l'axe Baparou- Balde Danédji <b>(7 500 000FCFA)</b>, <b>Sourou tossi</b> : Construction d'un radier sur le mayo qui traverse l'axe Sourou Tossi- Dembo (2,5ml) <b>(3 750 000FCFA)</b>, <b>Toupourire</b> : construction d'un radier sur le mayo tiel 110 m (axe Dornomou-Toupourire) <b>(165 000 000FCFA)</b>, construction d'un radier sur le mayo Sirlawé (4m) <b>(6 000 000FCFA)</b>.</li> </ul> </li> </ul>	<p>2.1.3. Appui à l'équipement de 70 comités de routes <b>(70 x 100 000 F CFA = 7 000 000 F CFA)</b></p>
<p><b>Total estimatif</b></p>	<p><b>832 200 000 F CFA</b></p>

**Plan Communal de Développement de Dembo**

**Secteur :** Affaires sociales

**Problème du secteur :** Difficulté d'encadrements des couches vulnérables

**Tableau 54 :** cadre logique du secteur des Affaires sociales

Stratégie		Indicateurs par niveaux de la stratégie et Sources		Suppositions	Indicateurs et sources	
Niveaux	Formulations	Indicateurs	Sources		Indicateurs	Sources
<b>Objectif global</b>	Contribuer à l'amélioration des conditions de vies des populations de Dembo	▸ Niveau de régression de l'indigence et de la vulnérabilité chez les personnes vulnérables	▸ Rappports du MINAS ▸ Rappports des services communaux			
<b>Objectif sectoriel</b>	Promouvoir une meilleure insertion sociale des personnes vulnérables	▸ Niveau/taux d'accroissement des personnes vulnérables bénéficiant d'un encadrement				
<b>Objectif spécifique</b>	1. Assurer le meilleur encadrement des personnes vulnérables					
<b>Résultats (Axes stratégiques)</b>	1.1. L'encadrement et suivi des personnes vulnérable est mieux organisé	▸ 01 politique communale d'assistance aux personnes vulnérables ▸ 01 fichier de personnes vulnérables ▸ La délégation d'arrondissement des Affaires Sociales est construite				
	1.2. La capacité d'accueil de la Commune en personne vulnérable est améliorée	▸ 01 centre social				
<b>Activités</b>						
Pour R 1.1.				Pour R 1.2.		
1.1.1. Construction d'une Délégation d'arrondissement des affaires sociales <b>(1 x 30 000 000 F CFA = 30 000 000 F CFA)</b>				1.2.1 Construction d'un centre d'accueil pour les enfants en détresse <b>(01 x 20 000 000 = 20 000 000 F CFA)</b>		
1.1.2. Elaboration d'un fichier communal des personnes vulnérables <b>(500 000 FCFA)</b>						

**Plan Communal de Développement de Dembo**

1.1.4. Octroi des aides et secours multiformes aux couches sociales vulnérables : <ul style="list-style-type: none"> <li>• 72 Chaises roulantes (72 x 100 000 F CFA = 7 200 000 F CFA)</li> <li>• 25 Béquilles (25 x 30 000 F CFA = 750 000 F CFA)</li> <li>• 107 lunettes optiques (107 x 50 000 F CFA = 5 350 000 F CFA)</li> <li>• 47 Canettes (47 x 10 000 F CFA = 470 000 F CFA)</li> <li>• 05 Encadrement psychosocial (5 x 100 000 F CFA = 500 000 F CFA)</li> <li>• 511 Subventions pour la mise en place des AGR (511 x 50 000 F CFA = 25 550 000 F CFA)</li> <li>• 431 Bourses d'études (431 x 50 000 F CFA = 21 550 000 F CFA)</li> </ul>	<b>111 870 000 FCFA</b>
<b>Total estimatif</b>	

**Secteur :** Tourisme et loisirs

**Problème du secteur :** Difficulté de valorisation du potentiel touristique et éco-touristique de la commune

**Tableau 55 :** cadre logique du secteur du tourisme et des loisirs

Stratégie		Indicateurs par niveaux de la stratégie et Sources		Suppositions	Indicateurs et sources	
Niveaux	Formulations	Indicateurs	Sources		Indicateurs	Sources
<b>Objectif global</b>	Contribuer à l'amélioration des conditions de vies des populations de Dembo	› Contribution du secteur dans le Compte Administratif de la Commune	› Rapports du MINTOUL › Rapports communaux			
<b>Objectif sectoriel</b>	Promouvoir les activités touristiques, éco-touristique et de loisirs dans la Commune	› Niveau/taux d'accroissement des éléments touristiques exploités › Niveau/taux d'accroissement du nombre de touristes				
<b>Objectifs spécifiques</b>	1. Inventorier le patrimoine touristique de la commune et construire les infrastructures d'accueil et de promotion de l'activité 2. Sensibiliser les populations sur les avantages liés à l'activité touristique	› Niveau/taux d'accroissement des éléments touristiques exploités › Niveau/taux d'accroissement des touristes				
<b>Résultats (Axes stratégiques)</b>	1.1. Le patrimoine touristique de la Commune est inventorié et infrastructures d'accueil et de promotion disponibles	› 01 fichier du patrimoine touristique › Cité municipale construite › Office communal du tourisme fonctionnel › 01 espace récréatif construit				
	2.1. La population est sensibilisée sur les activités visant la promotion des activités touristiques	› Niveau d'appropriation des populations				

**Plan Communal de Développement de Dembo**

Activités	
Pour R 1.1.	Pour R 2.1.
1.1.1. Recrutement d'un consultant selon les procédures en vigueur pour l'inventaire du patrimoine touristique Communal <b>(2 500 000 FCFA)</b>	2.1.1. Organisation de 04 campagnes de sensibilisation des populations sur les activités à mener en vue de la promotion du tourisme et des activités connexes <b>(4 x 1 000 000= 4 000 000 F CFA)</b>
1.1.2. Construction d'une cité Municipale de 50 chambres dans l'espace urbain <b>(150 000 000 FCFA)</b>	
1.1.3. Création d'un office Communal du tourisme <b>(1 000 000FCFA)</b>	
1.1.4. Construction d'un espace récréatif pour les jeunes <b>(8 000 000 FCFA)</b>	
<b>Total estimatif</b>	<b>165 500 000 F CFA</b>

**Secteur :** Développement urbain et habitat

**Problème du secteur :** Difficulté d'accès à l'urbanisation et précarité de l'habitat

**Tableau 56 :** cadre logique du secteur développement urbain et habitat

Stratégie		Indicateurs par niveaux de la stratégie et Sources		Suppositions	Indicateurs et sources	
Niveaux	Formulations	Indicateurs	Sources		Indicateurs	Sources
<b>Objectif global</b>	Contribuer à l'amélioration des conditions de vies des populations de Dembo	<ul style="list-style-type: none"> <li>› Niveau de régression de l'habitat provisoire et l'installation anarchique</li> </ul>	<ul style="list-style-type: none"> <li>› Rapports du MINDUH</li> <li>› Rapports des services communaux</li> </ul>			
<b>Objectif sectoriel</b>	Améliorer l'urbanisation et la qualité de l'habitat dans la Commune de Dembo	<ul style="list-style-type: none"> <li>› Niveau/taux d'aménagement des quartiers urbains</li> <li>› Niveau/taux de réduction des habitats implantés dans les zones à risques</li> </ul>				

**Plan Communal de Développement de Dembo**

<b>Objectifs spécifiques</b>	1. Promouvoir une utilisation planifiée et organisée de l'espace 2. Promouvoir la construction en matériaux définitifs et facilité l'accès au logement	<ul style="list-style-type: none"> <li>› Niveau/taux d'aménagement des quartiers urbains</li> <li>› Niveau/taux de réduction des habitats implantés dans les zones à risques</li> <li>› Niveau/taux d'accroissement des habitats en matériaux définitifs</li> </ul>	<ul style="list-style-type: none"> <li>› Rapports du MINDUH</li> <li>› Rapports des services communaux</li> </ul>			
<b>Résultats (Axes stratégiques)</b>	1.1. L'utilisation de l'espace est organisée et réglementée	› Mise en place d'un Plan Sommaire d'Urbanisation (PSU)	<ul style="list-style-type: none"> <li>› Rapports du MINDUH</li> <li>› Rapports des services communaux</li> </ul>			
	2.1. L'intérêt des populations locales pour les habitats durables et salubres est accru	<ul style="list-style-type: none"> <li>› Niveau/taux de réduction des habitats précaires</li> <li>› Niveau/taux de réduction des habitats victimes des aléas naturels</li> </ul>	<ul style="list-style-type: none"> <li>› Rapports du MINDUH</li> <li>› Rapports des services communaux</li> </ul>			
<b>Activités</b>						
Pour R 1.1.			Pour R 2.1.			
1.1.1. Elaboration d'un Plan Sommaire d'Urbanisation dans la commune de Dembo <b>(01 x 20 000 000 FCFA=20 000 000 FCFA)</b>			2.1.1. Acquisition de 20 presses à briques de terre et 50 moules à parpaing pour l'amélioration de l'habitat <b>(20 x 200 000F CFA = 4 000 000 F CFA) + (50x100 000=5 000 000FCFA)</b>			
1.1.2. Recrutement d'un consultant en vue de l'évaluation du taux actuel de la voirie urbaine en terre afin de formuler les demandes correspondantes. <b>(01 x 1 000 000 = 1 000 000 F CFA)</b>			2.1.2. Organisation dans chacun des 70 villages de la Commune des missions pour la matérialisation des zones à risques <b>(70 x 500 000F CFA = 35 000 000 F CFA)</b>			
1.1.3. Recrutement d'un expert pour évaluer le cout de la mise sur pied d'un système de collecte et de traitement des ordures ménagères de la ville de Dembo. <b>(01 x 1 000 000 = 1 000 000 F CFA)</b>						
<b>22 000 000 FCFA</b>			<b>44 000 000 FCFA</b>			



**Plan Communal de Développement de Dembo**

<b>Total estimatif</b>	<b>66 000 000 F CFA</b>
------------------------	-------------------------

**Secteur :** Eau et Energie

**Problème du secteur :** Difficulté d'accès à l'eau potable et à l'assainissement

**Tableau 57 :** cadre logique du secteur Eau et Energie (Eau et assainissement)

Stratégie		Indicateurs par niveaux de la stratégie et Sources		Suppositions	Indicateurs et sources	
Niveaux	Formulations	Indicateurs	Sources		Indicateurs	Sources
<b>Objectif global</b>	Contribuer à l'amélioration des conditions de vies des populations de Dembo	<ul style="list-style-type: none"> <li>› Niveau/taux d'accès à l'eau potable</li> <li>› Niveau de régression des maladies hydriques</li> <li>› Accès à l'agriculture irriguée</li> <li>› Nombres de puits pastoraux</li> </ul>	<ul style="list-style-type: none"> <li>› Rapports du MINEE</li> <li>› Rapports des services communaux</li> </ul>	›	›	
<b>Objectif sectoriel</b>	Promouvoir l'accès durable des populations à l'eau potable et à l'assainissement	<ul style="list-style-type: none"> <li>› Niveau/taux d'accès à l'eau potable</li> <li>› Niveau d'assainissement</li> </ul>	<ul style="list-style-type: none"> <li>› Rapports du MINEE</li> <li>› Rapports des services communaux</li> </ul>	›	›	
<b>Objectifs spécifiques</b>	1. Combler le déficit en points d'eaux des villages et réhabiliter les infrastructures en pannes 2. Promouvoir l'implication des populations dans la gestion des points d'eau et dans l'assainissement	<ul style="list-style-type: none"> <li>› Niveau/taux d'accès à l'eau potable</li> <li>› Niveau/taux d'implication de la population dans la gestion des points d'eaux</li> <li>› Mise en place d'un système d'ATPC (Assainissement Total Piloté par la Communauté)</li> </ul>	<ul style="list-style-type: none"> <li>› Rapports du MINEE</li> <li>› Rapports des services communaux</li> </ul>	›	›	
<b>Résultats (Axes stratégiques)</b>	1.1. Les Diagnostics en vue de la réhabilitation des forages sont réalisés	<ul style="list-style-type: none"> <li>› 03 forages</li> </ul>	<ul style="list-style-type: none"> <li>› Rapports du MINEE</li> <li>› Rapports des services communaux</li> </ul>			
	1.2. De nouvelles infrastructures d'eau potable sont construites	<ul style="list-style-type: none"> <li>› 75forages</li> <li>› 01 adduction d'eau potable</li> </ul>	<ul style="list-style-type: none"> <li>› Rapports du MINEE</li> <li>› Rapports des services communaux</li> </ul>			
	2.1. L'implication des populations dans la gestion des points d'eau potable est renforcée	<ul style="list-style-type: none"> <li>› Nombre de comités de gestion des points d'eau potable</li> <li>› Nombre d'artisans réparateurs formés localement</li> </ul>	<ul style="list-style-type: none"> <li>› Rapports du MINEE</li> <li>› Rapports des services communaux</li> </ul>			
<b>Activités</b>						
<b>Pour R 1.1.</b>		<b>Pour R 1.2</b>		<b>Pour R 2.1.</b>		

**Plan Communal de Développement de Dembo**

<p>1.1.1. Etudes de faisabilité en vue de la réhabilitation de 03 forages, dont :</p> <ul style="list-style-type: none"> <li>• 01 à Ouro kila</li> <li>• 01 à Windé oumarou barao</li> <li>• 01 à Djallou</li> </ul> <p><b>(03 x 500 000 F CFA = 1 500 000 F CFA)</b></p>	<p>1.2.1 Construire 75 forages, dont :</p> <ul style="list-style-type: none"> <li>• 01 à Ouro doundehi</li> <li>• 01 à Balde danedje</li> <li>• 02 à Babessa</li> <li>• 02 à Djallou</li> <li>• 01 à Sourou nanay</li> <li>• 03 à gouloum</li> <li>• 02 à Dornomou</li> <li>• 01 à Bella darkodji</li> <li>• 01 à Lainde tchakoum</li> <li>• 02 à Séboré</li> <li>• 01 à Balda</li> <li>• 01 à Djini baiti</li> <li>• 01 à Tapawa</li> <li>• 06 à l'espace urbain</li> <li>• 01 à Djongou</li> <li>• 02 à Timpil</li> <li>• 01 à Tapare</li> <li>• 02 à Djatoumi carrefour</li> <li>• 03 à You</li> <li>• 01 à Ouro baboke</li> <li>• 01 à Mayel kéou</li> <li>• 02 à Bori centre</li> <li>• 01 à Waléol barode</li> <li>• 01 à Mayo bani</li> <li>• 01 à Tchékal</li> <li>• 01 à Baparou</li> <li>• 02 à Ouro kessoum II</li> <li>• 02 à Diri kangou</li> <li>• 01 à Kodjelewol</li> <li>• 01 à Louggereou</li> <li>• 01 à Ouro kessoum I</li> </ul>	<p>2.1.1. Organisation dans chacun des 70 villages de la Commune des séances de sensibilisation sur l'importance, le processus de mise en place, l'adhésion et le fonctionnement des comités de gestion des points d'eau potable et s'assurer de l'existence d'un COGES par point d'eau</p> <p><b>(70 x 100 000 F CFA = 7 000 000 F CFA)</b></p>
---	---	--

**Plan Communal de Développement de Dembo**

	<ul style="list-style-type: none"> <li>• 01 à Djamboutou issa</li> <li>• 02 à Tang</li> <li>• 01 à Djalingo abdou</li> <li>• 02 à Ouro gertode</li> <li>• 01 à Diri fulbe</li> <li>• 02 à Sourou tossi</li> <li>• 01 à Toupourire</li> <li>• 01 à Matafalre</li> <li>• 01 à Ouro djaouro gadji</li> <li>• 01 à Tongo Djamboutou</li> <li>• 01 à Kossel mama ardo</li> <li>• 01 à Mboulboula</li> <li>• 01 à Winde gandouo</li> <li>• 02 à Mayel mairi</li> <li>• 02 à Naro amaséo</li> <li>• 01 à Ouro liman abassi</li> <li>• 02 à Ouro modibo</li> <li>• 01 à Tonga daledje</li> <li>• 02 à Posso</li> </ul> <p><b>(75 x 8 500 000 F CFA = 637 500 000 F CFA)</b></p>	
	<p>1.2.3. Construction d'une adduction d'eau avec 24 bornes fontaines s'étendant sur 7km à Dembo <b>(01 x 388 000 000= 388 000 000FCFA)</b></p>	<p>2.1.2. Formation de 10 artisans réparateurs des points d'eau de la Commune <b>(01 x 1000 000 F CFA = 1 000 000 F CFA)</b></p> <p>2.1.3. Faire un plaidoyer en vue de la mise sur pied dans la Commune d'u système d'Assainissement Total Piloté par les Communautés</p>
<b>Total estimatif</b>	<b>1 035 000 000 F CFA</b>	

**Plan Communal de Développement de Dembo**

**Secteur :** Eau et Energie

**Problème du secteur :** Absence d'un système d'approvisionnement en Energie électrique dans la commune

**Tableau 58 :** cadre logique du secteur Eau et Energie (Energie)

Stratégie		Indicateurs par niveaux de la stratégie et Sources		Suppositions	Indicateurs et sources	
Niveaux	Formulations	Indicateurs	Sources		Indicateurs	Sources
<b>Objectif global</b>	Contribuer à l'amélioration des conditions de vies des populations de Dembo	› Pourcentage de ménages ayant accès à l'énergie électrique	› Rappports du MINEE › Rappports des services communaux	›	›	
<b>Objectif spécifique</b>	Promouvoir l'accès durable des populations à l'énergie électrique	› Niveau/taux d'accès à l'énergie électrique		›	›	
<b>Résultats (Axes stratégiques)</b>	1. Les études de faisabilité en vue de la mise en place d'un système d'approvisionnement en énergie électrique sont réalisées 2. Les services publics prioritaires (hôpitaux, brigade, Sous-préfecture, Lamidat) disposent d'une alternance du courant électrique avec le système d'approvisionnement solaire	› Le cout exact de la mise en place du système est connu › Système alternatif effectivement présent dans les services publics prioritaires				
<b>Activités</b>						
<b>Pour R1</b>						
1.1. Réalisation d'une étude de faisabilité en vue de l'extension du réseau électrique à la ville de Dembo à partir de Mayo oulo (36km) : moyenne tension <b>(2 000 000FCFA)</b>						
2.1. Mise sur pied d'un système alternatif du courant électrique avec le système d'approvisionnement solaire dans les services tels que la Sous-préfecture, le Lamidat, hôpital, la brigade de gendarmerie. <b>(Etude de faisabilité)</b>						
<b>Total estimatif</b>					<b>2 000 000 F CFA</b>	

**Plan Communal de Développement de Dembo**

**Secteur :** Mines, industries et développement technologique

**Problème du secteur :** Faible valorisation du potentiel minier local

**Tableau 59 :** cadre logique du secteur Industrie, mines et développement technologique (Mines)

Stratégie		Indicateurs par niveaux de la stratégie et Sources		Suppositions	Indicateurs et sources	
Niveaux	Formulations	Indicateurs	Sources		Indicateurs	Sources
<b>Objectif global</b>	Contribuer à l'amélioration des conditions de vies des populations de Dembo	› Taux de revenus liés au secteur dans le CA de la Commune	› Rappports du MINIMDT › Rappports des services communaux			
<b>Objectif sectoriel</b>	Promouvoir la valorisation du potentiel minier de la Commune	› Niveau/taux d'exploitation des ressources minières				
<b>Objectifs spécifiques</b>	1. Elaborer un fichier des actifs et les sensibiliser sur la nécessité de se conformer à la réglementation en vigueur	› Nombre d'acteur du secteur minier connus ;				
	2. Estimer le potentiel minier de la Commune	› Niveau/taux de conformité à la réglementation en vigueur				
	3. Identifier les zones propices à l'exploitation des produits de carrières	› Chiffre sur le potentiel minier de la Commune				
<b>Résultats (Axes stratégiques)</b>	1.1. Les acteurs du secteur sont connus et connaissent la loi organisant leur secteur d'activité	› Fichier des acteurs du secteur minier connus ;				
	2.1. Le potentiel minier de la Commune est mieux connu	› Niveau/taux de conformité à la réglementation en vigueur				
	3.1. Les zones propices à l'exploitation des produits de carrières sont définies	› 01 fichier des sites miniers				
<b>Activités</b>						

**Plan Communal de Développement de Dembo**

Pour R 1.1	Pour R 2.1.	Pour R 3.1.
1.1.1. Elaboration d'un fichier communal des acteurs du secteur minier <b>(250 000FCFA)</b>	2.1.1 Recrutement un consultant selon les procédures en vigueur pour l'estimation du potentiel minier de la Commune de Dembo <b>(01 x 10 000 000 F CFA = 10 000 000 F CFA)</b>	3.1.1. Définir les zones propices à l'exploitation des produits de carrières <b>(01 x 1 000 000 F CFA = 100 000 000 F CFA)</b>
1.1.2 Organisation d'une campagne de sensibilisation des acteurs du secteur minier sur la nécessité de ce conformément à la réglementation en vigueur <b>(250 000FCFA)</b>		
<b>Total estimatif</b>		<b>11 500 000 F CFA</b>

**Secteur :** Mines, industries et développement technologique

**Problème du secteur :** Faible valorisation du potentiel industriel local

**Tableau 60 :** cadre logique du secteur Industrie, mines et développement technologique (Industrie)

Stratégie		Indicateurs par niveaux de la stratégie et Sources		Suppositions	Indicateurs et sources	
Niveaux	Formulations	Indicateurs	Sources		Indicateurs	Sources
<b>Objectif global</b>	Contribuer à l'amélioration des conditions de vies des populations de Dembo	› Taux de revenus liés au secteur dans le CA de la Commune	› Rappports du MINIMDT › Rappports des services communaux			
<b>Objectif sectoriel</b>	Promouvoir la valorisation du potentiel industriel de la Commune	› Nombre d'industries locales				
<b>Objectifs spécifiques</b>	1. Mise en place des exploitations industrielles pour les spéculations agricoles et pastorales les plus produites	› Nombre d'industrie du secteur agricole › Nombre d'industrie du secteur pastoral				
<b>Résultats (Axes stratégiques)</b>	1.1. Les acteurs du secteur sont connus et connaissent la loi organisant leur secteur d'activité	› Fichier des acteurs du secteur minier connus ; › Niveau/taux de conformité à la réglementation en vigueur				

**Plan Communal de Développement de Dembo**

<b>Activités</b>	
Pour R 1.1	
1.1.1. Création d'une industrie locale de transformation du Maïs en huile, farine et provende <b>(100 000 000FCFA)</b>	
1.1.2. Création d'une industrie locale de transformation de viande de bœuf en « Kilichi » (forme de séchage) <b>(50 000 000FCFA)</b>	
<b>Total estimatif</b>	<b>150 000 000 F CFA</b>

**Secteur :** Domaines, cadastre et affaires foncières

**Problème du secteur :** Précarité des occupations domaniales

**Tableau 60 :** cadre logique du secteur Domaines, cadastre et affaires foncières

<b>Stratégie</b>		<b>Indicateurs par niveaux de la stratégie et Sources</b>		<b>Suppositions</b>	<b>Indicateurs et sources</b>	
<b>Niveaux</b>	<b>Formulations</b>	<b>Indicateurs</b>	<b>Sources</b>		<b>Indicateurs</b>	<b>Sources</b>
<b>Objectif global</b>	Contribuer à l'amélioration des conditions de vies des populations de Dembo	› Niveau/taux d'accroissement des parcelles immatriculées	› Rapports du MINDCAF	›	›	
<b>Objectif sectoriel</b>	Promouvoir l'occupation pérenne des ressources domaniales	› Niveau/taux d'accroissement des parcelles immatriculées › Niveau/taux de réduction des conflits fonciers	› Rapports de la sous-préfecture	›	›	
<b>Objectifs spécifiques</b>	1. Mettre en place d'une réserve foncière 2. Sensibiliser sur la loi et les procédures d'immatriculation des terres	› Niveau/taux d'accroissement des parcelles immatriculées	› Rapports du MINDCAF › Rapports de la sous-préfecture	›	›	
<b>Résultats (Axes stratégiques)</b>	1.1. La Commune dispose des réserves foncières	› Titre fonciers des réserves foncières communales	› Rapports du MINDCAF			
	2.1. Les populations se sont approprié la loi foncière et la procédure d'immatriculation	› Niveau/taux d'accroissement des demandes de titres fonciers	› Rapports de la sous-préfecture › Rapports de la sous-préfecture			
<b>Activités</b>						
<b>Pour R 1.1</b>		<b>Pour R 2.1.</b>				

**Plan Communal de Développement de Dembo**

1.1.1. Acquisition d'une réserve foncière urbaine et péri urbaine dans la Commune <b>(50 000 000 FCFA)</b>	2.1.1. Organisation dans chacun des 70 villages de la Commune des séances de sensibilisation sur les risques liés à l'occupation des terres non immatriculées <b>(70 x 200 000 F CFA = 14 000 000 F CFA)</b>
	2.1.2 Production et distribution de 1 400 fiches synthèse présentant la loi foncière ainsi que les étapes à suivre dans la procédure d'immatriculation des terres <b>(1 400 x 500 F CFA = 700 000 F CFA)</b>
<b>50 000 000 F CFA</b>	<b>14 750 000 F CFA</b>
<b>Total estimatif</b>	<b>64 700 000 F CFA</b>

**Secteur :** Culture

**Problème du secteur :** faible valorisation du potentiel culturel et artistique de la Commune

**Tableau 61 :** cadre logique du secteur Culture

Stratégie		Indicateurs par niveaux de la stratégie et Sources		Suppositions	Indicateurs et sources	
Niveaux	Formulations	Indicateurs	Sources		Indicateurs	Sources
<b>Objectif global</b>	Contribuer à l'amélioration des conditions de vies des populations de Dembo	<ul style="list-style-type: none"> <li>▸ Taux d'accroissement de l'identité culturelle et de la transmission de générations en générations</li> </ul>	<ul style="list-style-type: none"> <li>▸ Rapports du MINCULT</li> <li>▸ Rapports communaux</li> </ul>			
<b>Objectif sectoriel</b>	Promotion et valorisation du patrimoine culturel et artistique de la Commune de Dembo	<ul style="list-style-type: none"> <li>▸ Niveau de promotion de l'Identité culturelle</li> <li>▸ Niveau de transmission des valeurs culturelles transmises aux nouvelles générations</li> </ul>				



**Plan Communal de Développement de Dembo**

<b>Objectifs spécifiques</b>	<p>1. Elaborer un fichier du patrimoine culturel et artistique de la Commune</p> <p>2. Mettre en place des infrastructures de promotion des arts et de la culture</p> <p>3. Organiser de façon périodique des événements culturels</p>	<p>› Fichier du patrimoine culturel disponible</p> <p>› Nombre d'infrastructures construites</p> <p>› Niveau/taux d'accroissement des événements culturels organisés</p>				
<b>Résultats (Axes stratégiques)</b>	1.1. Le patrimoine culturel de la Commune de Dembo est mieux connu	› 01 fichier du patrimoine culturel				
	2.1. Des infrastructures de promotion de la culture sont mises en place	<p>› 22 foyers culturels</p> <p>› 01 site de promotion du tourisme culturel construit</p> <p>› 01 bibliothèque municipale construite et équipé</p> <p>› Lamidat réhabilité</p>				
	3.1. Des événements périodiques de promotion de la culture sont organisés	› 01 festival annuel de promotion de langues organisées				
<b>Activités</b>						
<b>Pour R 1.1.</b>		<b>Pour R 2.1.</b>			<b>Pour R 3.1.</b>	
<p>1.1.1. Recrutement d'un consultant selon les procédures en vigueur pour l'élaboration du patrimoine culturel de la Commune de Dembo.</p> <p><b>(01 x 2 000 000 F CFA = 2 000 000 F CFA)</b></p>	<p>2.1.1. Aménagement d'un site pour la promotion du tourisme culturel</p> <p><b>(01 x 50 000 000 F CFA = 50 000 000 F CFA)</b></p> <p>2.1.2. Construction de 23 foyers culturels dont 01 dans chaque localité suivante : Dembo, Dombol abdou, Kossil mama ardo, ouro baboke, Balda, Diri kangou, Matafalre, Winde gandouo, Ouro gertode, Ouro kila, Timpil, Njaouli, Diri fulbe, Mayel baharna, Kodjoléwol, Badjeroum, Mboulboulel Djongou, Posso, Mayel mairi, Ouro liman abassi, Balde danedje, Ouro modibo.</p> <p><b>(23 x 10 000 000 F CFA = 230 000 000 F CFA)</b></p>	<p>3.1.1. Organisation d'un festival pour la promotion des langues et des pratiques culturelles de la Commune <b>(01 x 5 000 000 F CFA = 5 000 000 F CFA)</b></p>				

**Plan Communal de Développement de Dembo**

	2.1.3. Construction et équipement d'une bibliothèque municipale à Dembo <b>(01 x 60 000 000 F CFA = 60 000 000 F CFA)</b>	
	2.1.4. Réhabilitation du lamidat de Dembo <b>(01 x 10 000 000 F CFA = 10 000 000 F CFA)</b>	
<b>Total estimatif</b>		<b>357 000 000 F CFA</b>

**Secteur :** PME, économie sociale et artisanat

**Problème du secteur :** Difficultés à promouvoir le développement des petites et moyennes entreprises et de l'artisanat

**Tableau 62 :** cadre logique du secteur PME, économie sociale et artisanat

Stratégie		Indicateurs par niveaux de la stratégie et Sources		Suppositions	Indicateurs et sources	
Niveaux	Formulations	Indicateurs	Sources		Indicateurs	Sources
<b>Objectif global</b>	Contribuer à l'amélioration des conditions de vies des populations de Dembo	› Niveau contribution des PME et des artisans locaux dans le CA	› Rapports du MINPMEESA › Rapports des services communaux			
<b>Objectif sectoriel</b>	Promouvoir le développement des PME, de l'économie social et de l'artisanat	› Niveau/taux d'accroissement des PME viables				
<b>Objectifs spécifiques</b>	1. Promouvoir l'initiative privée à améliorer le climat des affaires en faveur des PME 2. Améliorer la compétitivité des PME 3. Promouvoir l'entreprenariat collectif et améliorer la productivité et la rentabilité des très petites entreprises et de l'artisanat	› Niveau/taux d'accroissement des PME viables				
<b>Résultats stratégiques</b>	1.1. L'initiative privée est promue et le climat des affaires est amélioré en faveur des PME	› Niveau d'appropriation de la loi sur les PME				

**Plan Communal de Développement de Dembo**

	2.1. La compétitivité des PME est améliorée	<ul style="list-style-type: none"> <li>› Niveau d'appropriation des populations sur les produits du MINPMEESA (CFCE, PACD/PME, CGA, Système e-régulations, programme de mise à niveau des PME...)</li> </ul>				
	3.1. L'entreprenariat collectif est amélioré, la productivité et la rentabilité des très petites entreprises et de l'artisanat augmente	<ul style="list-style-type: none"> <li>› 01 bureau communal d'enregistrement des artisans</li> <li>› 01 fichier informatisé des artisans</li> <li>› Nombre des corps de métiers des artisans</li> <li>› 01 centre artisanal</li> <li>› 01 foire artisanale/An</li> <li>› Appropriation de la loi sur l'artisanat</li> <li>› 01 fond communal d'appui aux organisations de l'économie sociale</li> <li>› Nombre de formation et de sociétés coopératives formées</li> </ul>				
<b>Activités</b>						
	Pour R 1.1	Pour R 2.1	Pour R 3.1			
1.1.1. Vulgarisation de la loi régissant les PME au Cameroun <b>(01 x 300 000 F CFA = 300 000 F CFA)</b>	2.1.1 Sensibilisation de la population sur les produits du MINPMEESA (CFCE, PACD/PME, CGA, Système e-régulations, programme de mise à niveau des PME...) <b>(01 x 5 000 000 F CFA = 5 000 000 F CFA)</b>	3.1.1. Mise en place d'un bureau communal d'enregistrement des artisans <b>(01x2 000 000 F CFA =2 000 000 F CFA)</b>				
		3.1.2. Informatisation du fichier des artisans communaux <b>(01x 1 000 000F CFA = 1 000 000 F CFA)</b>				
		3.1.3. Regroupement des artisans par corps de métiers <b>(01 x 500 000 F CFA = 500 000 F CFA)</b>				
		3.1.4. Création et équipement d'un centre artisanal dans la commune <b>(01 x 5 000 000 F CFA = 5 000 000 F CFA)</b>				
		3.1.5. Organisation d'une foire artisanale annuelle <b>(01 x 5 000 000 F CFA = 5 000 000 F CFA)</b>				

**Plan Communal de Développement de Dembo**

	3.1.6. Vulgarisation de la loi régissant l'artisanat au Cameroun <b>(01 x 300 000 F CFA = 300 000 F CFA)</b>
	3.1.7. Mise sur pied d'un fond communal d'appui aux organisations de l'économie sociale <b>(01 x 5 000 000 F CFA = 5 000 000 F CFA)</b>
	3.1.8. Appui aux promoteurs des organisations de l'économie sociale sur le montage des microprojets de subventions pour le MINPMEESA <b>(01 x 2 000 000 F CFA = 2 000 000 F CFA)</b>
	3.1.9. Appui au regroupement des populations en sociétés coopératives, associations, mutuelles... <b>(01 x 1 000 000 F CFA = 1 000 000 F CFA)</b>
	3.1.10. Sensibilisation des populations sur l'importance de la sécurité sociale à la CNPS <b>(01 x 1 000 000 F CFA = 1 000 000 F CFA)</b>
	3.1.11. Renforcement des capacités des responsables chargés de tenir le registre communal des artisans <b>(01 x 200 000 F CFA = 200 000 F CFA)</b>
<b>Total estimatif</b>	<b>28 300 000 FCFA</b>

**Secteur :** Promotion de la femme et de la famille

**Problème du secteur :** Difficultés de promotion et d'épanouissement de la femme et de la famille

**Tableau 63 :** cadre logique du secteur de la Promotion de la femme et de la famille

Stratégie		Indicateurs par niveaux de la stratégie et Sources		Suppositions	Indicateurs et sources	
Niveaux	Formulations	Indicateurs	Sources		Indicateurs	Sources
<b>Objectif global</b>	Contribuer à l'amélioration des conditions de vies des populations de Dembo	<ul style="list-style-type: none"> <li>› Niveau d'épanouissement et d'autonomisation des femmes et des familles</li> </ul>	<ul style="list-style-type: none"> <li>› Rapports du MINPROFF</li> <li>› Rapports du</li> </ul>			

**Plan Communal de Développement de Dembo**

<b>Objectif sectoriel</b>	Promouvoir l'épanouissement de la femme et de la famille	<ul style="list-style-type: none"> <li>› Niveau/taux de réduction des conflits conjugaux</li> <li>› Niveau/taux d'accroissement des mariages formels</li> <li>› Niveau/taux d'accroissement de la scolarisation de la jeune fille</li> </ul>	MINAS			
<b>Objectifs spécifiques</b>	<p>1. Mettre en place des infrastructures d'encadrement des femmes</p> <p>2. Renforcer les capacités organisationnelles des femmes et leurs accès aux mariages formels</p> <p>3. Promouvoir l'autonomisation des femmes</p>	<ul style="list-style-type: none"> <li>› Niveau/taux de réduction des conflits conjugaux</li> <li>› Niveau/taux d'accroissement des mariages formels</li> <li>› Nombre de fille scolarisé par pallier</li> <li>› Niveau de soutien à l'entreprenariat féminin</li> </ul>	<ul style="list-style-type: none"> <li>› Rapports du MINPROFF</li> <li>› Rapports communaux</li> </ul>			
<b>Résultats (Axes stratégiques)</b>	1.1. Des infrastructures d'encadrement de la femme et de la fille sont mises en place	<ul style="list-style-type: none"> <li>› 01 centre de promotion de la femme et de la famille</li> <li>› Nombre de fille scolarisé</li> </ul>	<ul style="list-style-type: none"> <li>› Rapports du MINPROFF</li> <li>› Rapports communaux</li> </ul>			
	2.1. Les capacités organisationnelles des femmes sont améliorées ainsi que leurs accès aux mariages formels	<ul style="list-style-type: none"> <li>› 70 associations de femmes (01 par village)</li> <li>› 02 sessions de mariages collectifs/an</li> </ul>	<ul style="list-style-type: none"> <li>› Rapports du MINPROFF</li> <li>› Rapports communaux</li> </ul>			
	3.1. L'autonomie socio-économique des femmes est renforcée	<ul style="list-style-type: none"> <li>› Niveau/taux d'accroissement des femmes exerçant une AGR</li> </ul>	<ul style="list-style-type: none"> <li>› Rapports du MINPROFF</li> <li>› Rapports communaux</li> </ul>			
<b>Activités</b>						
	Pour R 1.1.	Pour R 2.1.	Pour R 3.1.			

### Plan Communal de Développement de Dembo

1.1.1. Construction d'un centre de promotion de la femme et de la famille dans la ville de Dembo <b>(01 x 100 000 000F CFA = 100 000 000 FCFA)</b>	2.1.1. Organisation dans chacun des 70 villages de la Commune des séances de sensibilisation sur l'importance, le processus de mise en place, l'adhésion et le fonctionnement des associations féminines <b>(70 x 100 000F CFA = 7 000 000 F CFA)</b>	3.1.1. Organisation de 04 sessions pour la formation des femmes en genre, leadership féminin, Informatique, mise en place et gestion des AGR <b>(04 x 3 500 000 F CFA = 14 000 000 F CFA)</b>
	2.1.2. Organisation sur une base annuelle 02 session de mariage collectif dans l'arrondissement <b>(02 x 500 000F CFA = 1 000 000 F CFA)</b>	3.1.2. Organisation sur une base trimestrielle des missions de suivi-accompagnement des associations de femmes engagées dans la réalisation des AGR (jusqu'à la maturité des associations) <b>(04x 200 000F CFA = 800 000 F CFA)</b>
<b>Total estimatif</b>		<b>122 800 000 F CFA</b>

**Secteur :** Travail et sécurité sociale

**Problème du secteur :** Inobservation des conditions de travail

**Tableau 64 :** cadre logique du secteur du Travail et de la sécurité sociale

Stratégie		Indicateurs par niveaux de la stratégie et Sources		Suppositions	Indicateurs et sources	
Niveaux	Formulations	Indicateurs	Sources		Indicateurs	Sources
<b>Objectif global</b>	Contribuer à l'amélioration des conditions de vies des populations de Dembo	› Niveau d'amélioration des conditions de travail et d'accès à la sécurité sociale				
<b>Objectif sectoriel</b>	Atteinte du travail décent	› Rapport trimestriel de la délégation régional du travail	› Rapports du MINTSS › Rapports des services communaux			
<b>Objectifs spécifiques</b>	1. Faciliter l'accès aux emplois décents 2. Renforcer les capacités organisationnelles des salariés	› Niveau/taux d'accroissement des salariés bénéficiant d'un contrat › Niveau/taux d'accroissement des salariés bénéficiant d'une affiliation à la CNPS › Niveau/taux de réduction des licenciements abusifs				

**Plan Communal de Développement de Dembo**

<b>Résultats (Axes stratégiques)</b>	1.1. Les emplois locaux sont décents	<ul style="list-style-type: none"> <li>▸ Niveau/taux d'accroissement des salariés bénéficiant d'un contrat</li> <li>▸ Niveau/taux d'accroissement des salariés bénéficiant d'une affiliation à la CNPS</li> <li>▸ Niveau/taux de réduction des licenciements abusifs</li> </ul>				
	2.1. Les capacités organisationnelles des salariés sont améliorées	<ul style="list-style-type: none"> <li>▸ Nombre de syndicats de travailleurs</li> </ul>				
<b>Activités</b>						
<b>Pour R 1.1</b>			<b>Pour R 2.1.</b>			
1.1.1. Organisation de 02 rencontres de sensibilisation des entrepreneurs sur leurs responsabilités sociales <b>(02 x 100 000 F CFA = 200 000 F CFA)</b>			2.1.1. Organisation dans l'espace urbain communal des séances de sensibilisation des salariés en vue de la création des syndicats des travailleurs <b>(2x 100 000F CFA = 200 000 F CFA)</b>			
1.1.2. Octroi de moyens de contrôle au service régional (Matériel roulant) <b>(01 x 10 000 000 F CFA = 10 000 000 F CFA)</b>			2.1.2. Organisation de 02 séminaires annuels de formation des entrepreneurs et employeurs situés dans le ressort communal de Dembo avec l'appui de la Délégation Régionale du Travail et de la sécurité sociale <b>(2x 300 000F CFA = 600 000 F CFA)</b>			
1.1.3. Renforcement des cadres de concertations entre administration du travail et employeurs (séminaires, ateliers de renforcement des capacités au profit des employeurs) <b>(5 000 000 F CFA/AN)</b>			2.1.2. Organisation de 02 séances de sensibilisation des travailleurs sur leurs droits et devoirs <b>(2x 100 000F CFA = 200 000 F CFA)</b>			
<b>Total estimatif</b>					<b>16 200 000 F CFA</b>	

**Secteur :** Sport et éducation physique

**Problème du secteur :** Difficultés de promotion et de développement du sport et de l'éducation physique

**Tableau 65 :** cadre logique du secteur du Sport et de l'éducation physique

Stratégies		Indicateurs par niveaux de la stratégie et Sources		Suppositions	Indicateurs de suppositions et sources	
Niveaux	Formulations	Indicateurs	Sources		Indicateurs	Sources

**Plan Communal de Développement de Dembo**

<b>Objectif global</b>	Contribuer à l'amélioration des conditions de vies des populations de Dembo	› Niveau/taux d'accroissement des personnes exerçant des activités sportives	› Rapports du MINSEP			
<b>Objectif sectoriel</b>	Promouvoir le développement du sport et de l'éducation physique	› Niveau/taux d'accroissement des personnes exerçant des activités sportives				
<b>Objectifs spécifiques</b>	1. Mettre en place des infrastructures d'encadrement 2. Promouvoir la meilleure organisation des activités sportives et du sport de maintien	› Les infrastructures sportives sont disponibles › Niveau/taux d'accroissement des associations sportives › Niveau/taux d'accroissement des événements sportifs	› Rapports du MINSEP › Rapports des services communaux			
<b>Résultats (Axes stratégiques)</b>	1.1. Des infrastructures d'encadrement du secteur sont construites	› 01 complexe multi sport › 01 bâtiment pour la DASEP	› Rapports du MINSEP › Rapports des services communaux			
	2.1. La pratique des activités physiques et sportives est mieux organisée	› Niveau/taux d'accroissement des associations sportives › Niveau/taux d'accroissement des événements sportifs	› Rapports du MINSEP › Rapports des services communaux			
<b>Activités</b>						
Pour R 1.1.			Pour R 2.1.			
1.1.1. Construction d'un complexe multi sport à Dembo <b>(01 x 50 000 000F CFA = 50 000 000 F CFA)</b>		2.1.1. Organisation dans chacun des 70 villages de la Commune des séances de sensibilisation des populations sur les bienfaits du sport et sur l'importance des associations sportives <b>(70 x 100 000F CFA = 7 000 000 F CFA)</b>				
1.1.2. Construction de la DASEP (Délégation d'Arrondissement du Sport et de l'Education Physique) <b>(01 x 25 000 000F CFA = 25 000 000 F CFA)</b>		2.1.2. Sensibilisation des conseillers municipaux afin que soit inscrit chaque année au budget de la Commune une ligne pour l'organisation de tournois de vacances <b>(01 x 100 000 F CFA = 100 000 F CFA)</b>				
<b>Total estimatif</b>				<b>82 100 000 F CFA</b>		

**Secteur :** Recherche scientifique et innovation

**Problème du secteur :** Difficulté de valorisation et de vulgarisation des produits de la recherche



**Plan Communal de Développement de Dembo**

**Tableau 66** : cadre logique du secteur de la Recherche scientifique et de l'innovation

Stratégie		Indicateurs par niveaux de la stratégie et Sources		Suppositions	Indicateurs de suppositions et sources	
Niveaux	Formulations	Indicateurs	Sources		Indicateurs	Sources
<b>Objectif global</b>	Contribuer à l'amélioration des conditions de vies des populations de Dembo	› Niveau d'accès des populations aux fruits de la recherche et de l'innovation	› Rappports du MINRESI › Rappports des services communaux			
<b>Objectif sectoriel</b>	Valoriser et vulgariser les résultats de la recherche	› Niveau/taux d'intégration locale des innovations scientifiques et technologiques				
<b>Objectif spécifique</b>	1. Rapprocher les structures techniques des populations	› Niveau/taux d'intégration locale des innovations scientifiques et technologiques	› Rappports du MINRESI › Rappports des services communaux			
<b>Résultats (Axes stratégiques)</b>	1.1. Les acteurs locaux se sont approprié les innovations scientifiques et technologiques	› Rendements agricoles › Niveau/taux d'accroissement du rendement agricole › Les populations sont à jour sur les innovations scientifiques	› Rappports du MINADER › Rappports des services communaux › Rappports du MINEPIA	› Les semences améliorées et les intrants agricoles sont disponibles et utilisées par les producteurs	› Taux de consommation des intrants et semences améliorées	› Rappports MINADER › Rappports des services communaux
<b>Activités</b>						
1.1.1. Participation tout les 02 ans à Garoua à la large diffusion des résultats nationaux de la recherche (JESI Régional) (100 000FCFA)						
<b>Total estimatif</b>						<b>100 000 F CFA</b>

**Secteur** : Transport

**Problème du secteur** : Difficultés de mobilité des personnes et des biens

**Plan Communal de Développement de Dembo**

**Tableau 67** : cadre logique du secteur des Transports

Stratégie		Indicateurs par niveaux de la stratégie et Sources		Suppositions	Indicateurs et sources	
Niveaux	Formulations	Indicateurs	Sources		Indicateurs	Sources
<b>Objectif spécifique</b>	Promouvoir la mobilité aisée des personnes et des biens	<ul style="list-style-type: none"> <li>▸ Niveau/taux de réduction des coûts de transport</li> <li>▸ Niveau/taux de réduction des accidents de la circulation</li> </ul>				
<b>Objectifs spécifiques</b>	<ul style="list-style-type: none"> <li>1. Entretien le réseau routier local</li> <li>2. Renforcer les capacités organisationnelles des transporteurs</li> <li>3. Mettre en place les infrastructures d'encadrement des transporteurs</li> </ul>	<ul style="list-style-type: none"> <li>▸ Niveau/taux d'accroissement des routes praticables en toute saison</li> <li>▸ Niveau d'organisation des transporteurs</li> <li>▸ Nombre d'infrastructure au service des transporteurs</li> </ul>	<ul style="list-style-type: none"> <li>▸ Rapports du MINTRANS</li> <li>▸ Rapports du MINTP</li> <li>▸ Rapports des services communaux</li> </ul>			
<b>Résultats (Axes stratégiques)</b>	1.1. Le réseau routier local est bien entretenu	▸ Niveau/taux d'accroissement des routes praticables en toute saison				
	2.1. Les capacités organisationnelles des transporteurs sont améliorées	<ul style="list-style-type: none"> <li>• Niveau d'organisation du transport par Moto-taxi;</li> <li>• Niveau/taux de réduction des transporteurs clandestins</li> </ul>				
	3.1. Les infrastructures d'encadrement des transporteurs sont présentes	<ul style="list-style-type: none"> <li>• 01 gare routière</li> </ul>				
<b>Activités</b>						
Pour R 1.1.		Pour R 2.1.		Pour R 3.1		
1.1.1. Réhabilitation des routes communales (Cf. secteur TP)		2.1.1 Formation avec l'appui d'une auto-école d'au moins 50 moto-taximen et transporteurs à la conduite et facilitation à l'obtention du Permis de conduire A (50 10 000 = 150 000FCFA)		3.1.1. Construction une gare routière à Dembo (01 x 10 000 000 = 10 000 000FCFA)		

**Plan Communal de Développement de Dembo**

	2.1.2. Organisation de 4 campagnes de sensibilisation des motos taximen et transporteurs sur la sécurité préventive, la conformité aux exigences de la loi dans leur activité, l'incivisme fiscal et l'importance d'un syndicat <b>(4 x 500 000= 2 000 000FCFA)</b>	
<b>Total estimatif</b>		<b>12 150 000 F CFA</b>

**Secteur :** Postes et télécommunications

**Problème du secteur :** Difficultés d'accès au NTIC

**Tableau 68 :** cadre logique du secteur des Postes et télécommunications

Stratégie		Indicateurs par niveaux de la stratégie et Sources		Suppositions	Indicateurs et sources	
Niveaux	Formulations	Indicateurs	Sources		Indicateurs	Sources
<b>Objectif global</b>	Contribuer à l'amélioration des conditions de vies des populations de Dembo	▸ Niveau d'accroissement de l'accès aux services postaux et de télécommunications	▸ Rapports du MINPOSTEL			
<b>Objectif sectoriel</b>	Promouvoir l'accès des populations aux nouvelles technologies de l'information et de la communication	▸ Niveau/taux d'accroissement des villages et populations ayant accès au NTIC	▸ Rapports des services communaux			
<b>Objectifs spécifiques</b>	1. Rendre le bureau de poste de Dembo opérationnel 2. Rendre accessible les outils de l'information et de la communication	▸ Niveaux d'accès aux services postaux ▸ Niveaux d'accès des populations à internet et au TIC	▸ Rapports du MINPOSTEL ▸ Rapports des services communaux			
<b>Résultats (Axes stratégiques)</b>	1.1. Le bureau de poste est opérationnel	▸ Services postaux opérationnels	▸ Rapports du MINPOSTEL ▸ Rapports des services communaux			
	2.1. Les populations sortent de l'analphabétisme	▸ Niveau/taux d'accroissement de l'accès des populations à internet	▸ Rapports du MINPOSTEL			
<b>Activités</b>						
<b>Pour R 1.1.</b>			<b>Pour R 2.1.</b>			
1.1.1. Plaidoyer auprès de la CAMPOST en vue de son installation dans la commune			2.1.1. Organisation de 04 séances de sensibilisation des jeunes sur l'importance des NTIC <b>(04 x 100 000F CFA = 400 000 F CFA)</b>			

**Plan Communal de Développement de Dembo**

	2.1.2. Organisation de 02 campagnes formation de 50 personnes par/An au NTIC <b>(02 x 1 000 000F CFA = 2 000 000 F CFA)</b>
<b>Total estimatif</b>	<b>2 400 000 F CFA</b>

**Secteur :** Administration territoriale, décentralisation, sécurité et maintien de l'ordre

**Problème du secteur :** Difficultés d'accès aux services administratifs

**Tableau 69:** cadre logique du secteur de l'Administration territoriale, de la décentralisation de la sécurité et du maintien de l'ordre

Stratégie		Indicateurs par niveaux de la stratégie et Sources		Suppositions	Indicateurs et sources	
Niveaux	Formulations	Indicateurs	Sources		Indicateurs	Sources
<b>Objectif global</b>	Contribuer à l'amélioration des conditions de vies des populations de Dembo	› Niveau d'amélioration de l'accès aux services administratifs				
<b>Objectifs sectoriel</b>	Promouvoir l'accès aisé aux services administratifs	› Délais de traitement des dossiers › Distances à parcourir vers les services administratifs				
<b>Objectifs spécifiques</b>	1. Améliorer le cadre de travail des services administratifs 2. Rapprocher l'administration des populations 3. Redynamiser les chefferies traditionnelles	› Nombre de bâtiments administratifs construit et de bureau équipés › Nombre de KM parcourus pour bénéficier des services › Meilleur fonctionnement des relais de l'administration	› Rapports du MINATD › Rapports des services communaux			
<b>Résultats (Axes stratégiques)</b>	1.1. Le cadre de travail dans les services administratifs est amélioré	› Nombre de services administratifs dotés de nouveaux bâtiments équipés				
	2.1. L'administration s'est rapprochée des usagers	› 04 Centres d'Etat Civil spéciaux créés et équipés › 02 Audiences foraines sont organisées par An				

**Plan Communal de Développement de Dembo**

	3.1. Les chefferies traditionnelles sont restructurées et redynamisées	Meilleur fonctionnement des relais de l'administration				
Activités						
Pour R 1.1.		Pour R 2.1.		Pour R 3.1.		
1.1.1. Construction et l'équipement du centre multifonctionnel de promotion de la jeunesse dans la ville de Dembo (Cf. secteur Jeunesse)		2.1.1. plaidoyer en vue de la création de 04 centres d'état civil spéciaux dans l'arrondissement dont 01 à Djatoumi village ; 01 à Dornomou ; 01 à Djallou et 01 à Bori centre (4 x 200 000 F CFA = 800 000 F CFA)		3.1.1. Appui à la structuration, renforcement des capacités managériales et organisationnelles des chefferies traditionnelles (500 000 F CFA)		
1.1.2. Construction de la délégation d'arrondissement des affaires sociales (Cf. secteur Affaires sociales)		2.1.2. Organisation de 02 audiences foraines par An (2 x 1 000 000 F CFA = 2 000 000 F CFA)		3.1.2. Organisation de 4 journées débats autour des thèmes relatifs à la chefferie traditionnelle et à la notabilité (4 x 500 000=2 000 000FCFA)		
Total estimatif					5 300 000 F CFA	

**Secteur :** Administration territoriale, décentralisation, sécurité et maintien de l'ordre (DIC)

**Problème du secteur :** Faible qualité des services rendus par la commune

**Tableau 70:** cadre logique du secteur de l'Administration territoriale, de la décentralisation de la sécurité et du maintien de l'ordre (DIC)

Stratégie		Indicateurs par niveaux de la stratégie et Sources		Suppositions	Indicateurs et sources	
Niveaux	Formulations	Indicateurs	Sources		Indicateurs	Sources
Objectifs sectoriel	Amélioration de la qualité des prestations communales	<ul style="list-style-type: none"> <li>› Nombre d'infrastructures dans les services</li> <li>› Délais de traitement des dossiers</li> <li>› Quantité de recettes collectées</li> <li>› Qualité et quantité du personnel</li> </ul>	<ul style="list-style-type: none"> <li>› Rapports du MINATD</li> <li>› Rapports des services communaux</li> </ul>			

**Plan Communal de Développement de Dembo**

<b>Objectifs spécifiques</b>	<p>1. Amélioration des ressources humaines</p> <p>2. Amélioration des ressources financières et de leurs gestions</p> <p>3. Amélioration du patrimoine communal et de sa gestion</p> <p>4. Amélioration de la gestion des relations de la commune</p>	<ul style="list-style-type: none"> <li>› Nombre d'Infrastructures dans les services</li> <li>› Délais de traitement des dossiers</li> <li>› Quantité de recettes collectées</li> <li>› Qualité et quantité du personnel</li> </ul>				
<b>Résultats (Axes stratégiques)</b>	<p>1.1. Les ressources humaines de la commune sont améliorées</p>	<ul style="list-style-type: none"> <li>› Nombre de réunion d'évaluation du personnel</li> <li>› La commune est Coachée en gestion administrative</li> <li>› L'organigramme type communal est mis en application</li> <li>› Les capacités de l'ACD, du SG et du receveur municipal sont renforcés par rapport à leurs missions</li> <li>› Un plan de recrutement est établi</li> <li>› 01 ACF recruté</li> </ul>				
	<p>2.1. Les ressources financières de la commune sont améliorées</p>	<ul style="list-style-type: none"> <li>› Nombre de session de sensibilisation contre l'incivisme fiscal</li> <li>› La présence du fichier des contribuables</li> <li>› Tous les types de taxes sont collectés</li> </ul>				

**Plan Communal de Développement de Dembo**

	3.1. Amélioration du patrimoine Communal et de sa gestion	<ul style="list-style-type: none"> <li>› 02 marchés à bétail construits</li> <li>› 01 cellule informatique disponible</li> <li>› 01 marché à vivre achevé</li> <li>› 01 structure d'hébergement construite</li> <li>› 01 hôtel de ville construit</li> <li>› Les terrains communaux sont tous immatriculés</li> </ul>				
	4.1. Amélioration de la gestion des relations	<ul style="list-style-type: none"> <li>› Un système de communication est mis sur pied</li> <li>› Une relation d'intercommunalité est établie</li> <li>› Intensification des relations avec les services sectoriels et appui de leurs parts aux plaidoyers de la Commune</li> </ul>				
Activités						
Pour R 1.1.	Pour R 2.1.	Pour R 3.1.	Pour R 4.1.			
1.1.1. Institutionnalisation des réunions de coordination et d'évaluation du personnel	2.1.1. Organisation de 02 séances de Sensibilisation la population et les opérateurs économiques sur l'importance de l'impôt libérateur <b>(02 x 500 000 F CFA = 1 000 000 F CFA)</b>	3.1.1. <b>Elaborer d'un Plan Sommaire d'Urbanisme (Cf. secteur développement urbain et habitat)</b>	4.1.1. Elaboration et mise en œuvre d'un Plan de communication communale <b>(1 000 000 FCFA)</b>			
1.1.2 Coaching de la Commune en gestion administrative						
1.1.3. Mettre en application de l'organigramme type communal à travers le :	2.1.2. Elaboration du fichier des contribuables de la commune <b>(1 x 1 000 000 F CFA = 1 000 000 F CFA)</b>	3.1.2. <b>Construction de 02 marchés à bétail (Dembo et Djallou) (cf. secteur Elevage)</b>	4.1.2. Mise en place d'une relation d'intercommunalité			

## Plan Communal de Développement de Dembo

<ul style="list-style-type: none"> <li>• Recrutement du personnel à tous les niveaux de poste dans le service des affaires générales ;</li> <li>• Recrutement du personnel à tous les niveaux de poste dans le service d'hygiène et de salubrité ;</li> <li>• Recrutement du personnel à tous les niveaux de poste dans le service économique et financier ;</li> <li>• Recrutement du personnel à tous les niveaux de poste dans le service social et culturel ;</li> <li>• Recrutement du personnel à tous les niveaux de poste dans le service technique de l'aménagement et du développement urbain</li> <li>• Recrutement du personnel pour la police municipal</li> <li>• Recrutement d'un technicien pour la maintenance du patrimoine Communal</li> </ul>	<p>2.1.3. Mettre en place d'un système de recouvrement systématique des taxes communales prévues par la loi (Abatage du bétail, taxe communal sur le bétail, droit d'occupation temporaire de la voie publique, taxe de stationnement, redevance pour la dégradation de la chaussée, taxe communale de transit ou de transhumance, taxe de transport des produits des carrières, taxe sur les produits de récupération) <b>(1 x 1 000 000 F CFA = 1 000 000 F CFA)</b></p>	<p>3.1.3. <b>Construction d'une cellule informatique (10 000 000FCFA)</b></p>	<p>4.1.3. Faire un plaidoyer auprès de l'IAEB et de la DDEB pour l'affectation de 112 instituteurs dont :</p> <ul style="list-style-type: none"> <li>• 04 à l'EP de Ouro doundehi</li> <li>• 04 à l'EP de Bori centre</li> <li>• 05 à l'EP de Balde danedje</li> <li>• 05 à l'EP de Souroundaye</li> <li>• 05 à l'EP de Babessa</li> <li>• 05 à l'EP d'Ouro alkali</li> <li>• 05 à l'EP de Dornomou</li> <li>• 05 à l'EP de Bella darkodji</li> <li>• 04 à l'EP de Lainde tchakoum</li> <li>• 05 à l'EP de Séboré</li> <li>• 04 à l'EP de Badjeroum</li> <li>• 02 à l'EP de Djallou</li> <li>• 04 à l'EP de Mbutou</li> <li>• 04 à l'EP de Djatoumi carrefour</li> <li>• 04 à l'EP de Dombol issa</li> <li>• 04 à l'EP de Djatoumi village</li> <li>• 03 à l'EP de Diri kangou</li> <li>• 03 à l'EP de Tapawa</li> <li>• 03 à l'EP de Louggere</li> <li>• 08 à l'EP de Dembo</li> <li>• 02 à l'EM de Dembo</li> <li>• 04 à l'EP de You</li> </ul>
<p>1.1.4. Renforcement des capacités de l'ACD, du Secrétaire général et du receveur municipal dans les domaines suivants :</p> <ul style="list-style-type: none"> <li>• Contrôle de légalité ;</li> <li>• Organisation et fonctionnement de la commune.</li> </ul>		<p>3.1.4. <b>Achèvement des travaux de construction du marché à vivre de Dembo (cf secteur Commerce)</b></p>	



**Plan Communal de Développement de Dembo**

<p>1.1.5. Renforcement des capacités du Secrétaire général et du receveur municipal dans les domaines suivants :</p> <ul style="list-style-type: none"> <li>• Budget communal ;</li> <li>• Fiscalité locale ;</li> <li>• Transfert et gestion des ressources transférés ;</li> <li>• Mobilisation des ressources financières ;</li> <li>• Comptabilité de l'ordonnateur ;</li> <li>• Comptabilité du comptable ;</li> <li>• Pratiques budgétaires : volet dépenses ;</li> <li>• utilisation des NTIC pour la mise en commun et l'analyse des ressources financières (SIMBA) ;</li> <li>• gestion du patrimoine communal ;</li> <li>• Comptabilité communale (nouveau plan comptable sectoriel des communes).</li> </ul>		<p>3.1.5. <b>Construction d'une cité communale (cf secteur Tourisme)</b></p>	<p>4.1.4. Plaidoyer auprès de MINADER et de la DRH pour l'affectation d' 01 chef de bureau du développement local et 01 chef de bureau chargé de l'agriculture</p>
<p>1.1.6. Mettre sur pied un plan de recrutement en vue de combler tout les manquements liés au personnel conformément à l'organigramme type communal</p>		<p>3.1.6. Construction de l'hôtel de ville <b>(130 000 000 FCFA)</b></p>	<p>4.1.5. Plaidoyer auprès de IAEB et de la DDEB pour l'érection des écoles des parents de : Djini baiti ; Ouro gertode et Ouro modibo, Balda, Ndjaouli en écoles publiques</p>
<p>1.1.7. Organiser avec l'appui du PNDP le recrutement d'un ACF à Dembo</p>		<p>3.1.7. Immatriculer systématiquement de tous les terrains communaux de Dembo <b>(5 000 000 FCFA)</b></p>	<p>4.1.6. Plaidoyer auprès de la DDEFP pour la création d'une SAR/SM à Dembo</p>

**Plan Communal de Développement de Dembo**

			<p>4.1.7. Plaidoyer auprès de la DD du MINPROFF pour la création et la construction d'une maison de la femme à Dembo</p>
			<p>4.1.8. Plaidoyer auprès de la DD du MINSANTE pour l'érection de l'arrondissement de Dembo en District de santé et la définition d'une nouvelle carte sanitaire</p>
			<p>4.1.9. Faire le plaidoyer auprès du MINADER en vue de la création d'un poste agricole à Sourou</p>
			<p>4.1.10. Faire un plaidoyer auprès du MINSANTE et des autorités compétentes pour l'affectation de :</p> <ul style="list-style-type: none"> <li>• CSI de Dembo : (1 IDE, 1 IB, 1 Matrones, 1 Commis) ;</li> <li>• CSI Djatoumi village : (1 IB ,1 AS, 1 Matrone)</li> <li>• CSI de Djallou : (1 IDE, 1 AS, 1 Matrone)</li> </ul>
			<p>4.1.11. Faire un plaidoyer auprès du MINESEC pour l'affectation de 16 enseignants : 10 au Lycée et 06 au CES</p>
			<p>4.1.12. Plaidoyer en vue de la création de 05 nouveaux CSI (Bori centre, Djatoumi carrefour, Souroundaye, Dornomou, Balde Danedji)</p>

**Plan Communal de Développement de Dembo**

			4.1.13. plaidoyer en vue de la création de 04 centres d'état civil spéciaux dans l'arrondissement dont 01 à Djatoumi village ; 01 à Dornomou ; 01 à Djallou et 01 à Bori centre
			4.1.14. Plaidoyer auprès du représentant régional de la CAMPOST en vue de la mise en fonction du service de poste au télécabine de Dembo
<b>Total estimatif</b>			<b>148 000 000 F CFA</b>

**Secteur :** Communication

**Problème du secteur :** Difficultés d'accès à l'information

**Tableau 71 :** cadre logique du secteur de la Communication

Stratégie		Indicateurs par niveaux de la stratégie et Sources		Suppositions	Indicateurs et sources	
Niveaux	Formulations	Indicateurs	Sources		Indicateurs	Sources
<b>Objectif global</b>	Contribuer à l'amélioration des conditions de vies des populations de Dembo	› Niveau d'amélioration de l'accès de la population à l'information et à la communication	› Rapports du MINCOM			
<b>Objectif spécifique</b>	Promouvoir l'amélioration de l'accès des populations locales à l'information et à la communication de masse	› Nombre de canaux/supports de communication/information existant au niveau local	› Rapports communaux			
<b>Résultats (Axes stratégiques)</b>	1. Des infrastructures de promotion de la communication sont mises en place	› 01 radio communautaire › 01 kiosque à journaux	› Rapports du MINCOM			
<b>Activités</b>						
<b>Pour R1</b>						
1.1. Construction d'une radio communautaire (01x 15 000 000=15 000 000FCFA)						

---

**Plan Communal de Développement de Dembo**

1.2. Création d'un kiosque à journaux (01x 1 000 000=1 000 000FCFA)

**Total estimatif**

**16 000 000 F CFA**

**Plan Communal de Développement de Dembo**

**5.3. Cout estimatif du PCD**

Le coût estimatif d'exécution du PCD conforme aux cadres logiques sectoriels est donné dans le tableau ci-dessous.

**Tableau 72 : Cout estimatif du PCD**

N°	Secteur	Coût prévisionnel
1.	Agriculture et développement durable	1 193 000 000
2.	Elevage, pêche et industries animales	462 625 000
3.	Développement urbain et de l'habitat	66 000 000
4.	Domaines, cadastre et affaires foncières	64 700 000
5.	Affaires sociales	111 870 000
6.	Jeunesse et éducation civique	37 400 500
7.	Sports et éducation physique	51 100 000
8.	Promotion de la femme et de la famille	50 500 500
9.	Postes et Télécommunications	2 000 000
10.	Forêts et faune	32 302 000
11.	Environnement, protection de la nature et développement durable	10 000 000
12.	Communication	16 000 000
13.	Arts et culture	222 500 000
14.	Tourisme et loisirs	57 500 000
15.	Emploi et formation professionnelle	4 000 000
16.	Travail et sécurité sociale	1 100 000
17.	Petites et moyennes entreprises, économie sociale et artisanat	8 000 000
18.	Industries, mines et développement technologique	10 500 000
19.	Commerce	160 500 000
20.	Transport	12 150 000
21.	Administration territoriale, sécurité publique et maintien de l'ordre	3 300 000
22.	DIC	148 000 000
23.	Enseignements secondaires	192 070 000
24.	Recherche scientifique et innovation	1 600 000
25.	Enseignement supérieur	2 700 000
26.	Travaux publics	832 200 000
27.	Santé publique	277 400 000
28.	Eau et énergie	
	Eau	1 035 500 000
	Energie	2 000 000

**Plan Communal de Développement de Dembo**

29.	Education de base	981 830 000
<b>TOTAL</b>		<b>6 050 348 000</b>

**5.4. Synthèse des actions spécifiques du PCD**

Les tableaux suivants présentent de façon synthétique les actions à mener dans la Commune de Dembo pour ce qui est de la petite enfance, des changements climatiques et économie locale.

**5.4.1. Synthèse sur le développement de l'économie locale**

Le tableau suivant montre les actions spécifiques à mettre en œuvre afin de développer l'économie locale dans la Commune de Dembo.

**Tableau 73** : synthèse sur le développement de l'économie locale

Secteur	Activités
<b>Agriculture</b>	<ul style="list-style-type: none"> <li>‣ Améliorer la proximité avec les services d'encadrement par la construction et l'équipement de chacun des 04 postes agricoles de l'arrondissement (Djallou, Dembo, Lamordé, Mboutou)</li> <li>‣ Améliorer la proximité avec les services d'encadrement par l'équipement de la DA et les postes agricoles de matériels roulant (05 motos tous terrains : 01 pour chaque Poste Agricole et 01 pour la DA)</li> <li>‣ Améliorer la proximité avec les services d'encadrement par le plaidoyer en vue de l'affectation du personnel à la DAMINADER (01 chef de bureau du développement local et 01 chef de bureau chargé de l'agriculture, 01 gardien)</li> <li>‣ Améliorer la proximité avec les services d'encadrement par le plaidoyer en vue de la création d'un poste agricole à Sourou</li> <li>‣ Améliorer les rendements agricoles par la formation de 1000 actifs en technique de collecte, de stockage et d'utilisation de la fumure organique</li> <li>‣ Restaurer de la fertilité des sols par la formation 600 actifs agricole en technique de fabrication et d'utilisation du compost</li> <li>‣ Protéger les sols contre les effets de l'érosion par la mise en place des bandes antiérosives dans les principaux bassins de production (Timpil, Djallou, Sourou, Séboré, Mboutou, Babessa)</li> <li>‣ Aménager les pistes agricoles (Ouro doundehi à (1Km) ; Ouro baboke (5km) ; Babessa-Malloumé (5km) ; Ouro kessoum I (2km) ; Djongou (2km) ; Mayo bani (1km) ; waleol barode (1km) ; Balde danedji (5km)</li> <li>‣ Faciliter le stockage des produits agricole par la construction de 31 magasins de stockages (Djalingo abdou, Sourou tossi, Dombol abdou, Souroundaye, Ouro doundehi, bori centre, Louggere, Ouro baboke,</li> </ul>

## Plan Communal de Développement de Dembo

	<p>Djallou, Mboutou, Tang, Ndongsa, Djatoumi village, Kossel mama ardo, Balda, Diri kangou, mayel kéou, Matafalre, Djini baiti, Mboulboula, You, Timpil, Waléol bocki, Nassarao, Ouro kessoum I, Tapare, Ouro alkali, Kossel iam, Diri fulbe, Mayel baharna, Kodjelewol, Badjeroum)</p> <p>› Mise sur pied d'un système de transformation des produits agricoles à travers l'installation des moulins à céréales à gestion communale dans les villages de la commune (46)</p>
<b>Elevage</b>	<p>› Améliorer l'encadrement des actifs par la construction de la DAMINEPIA, la construction de logements d'astreintes, l'équipement en matériel roulant, l'amélioration du plateau technique et la construction des parcs vaccino-gènes</p> <p>› Faciliter l'approvisionnement en eau pour les bêtes par la construction de 27 puits pastoraux, la construction de la retenue de Waléol so'o, la réhabilitation du micro-barrage de Djini baiti, la construction de 06 forages équipés de pompes solaire et accompagnés d'abreuvoirs</p> <p>› Mise en place d'un champ fourrager à Ouro gertode</p> <p>› Réhabiliter/Mettre aux normes les parcs vaccino-gènes de Ouro gertode et de Timpil</p> <p>› Construire de 03 parcs vaccino-gènes à Ouro doundehi et Séboré, Dembo</p> <p>› Construire un bain d'étiqueur accompagné d'un forage à Timpil</p> <p>› Assurer la collecte systématique des taxes communale sur le bétail, à l'abattage du bétail, de transhumance</p>
<b>Transport</b>	<p>› Organisation de 4 campagnes de sensibilisation des motos taximen et transporteurs sur la sécurité préventive, la conformité aux exigences de la loi dans leur activité, l'incivisme fiscal et l'importance d'un syndicat</p> <p>› Formation avec l'appui d'une auto-école d'au moins 50 moto-taximen et transporteurs à la conduite et facilitation à l'obtention du Permis de conduire</p> <p>› Construire une gare routière à Dembo</p> <p>› Assurer la collecte de la taxe relative à l'occupation temporaire de la voirie publique</p>
<b>Commerce</b>	<p>› Achever la construction des bâtiments du marché de Dembo</p> <p>› Former et suivre 70 organisations de producteurs dans la commercialisation des produits de base</p> <p>› Construction de 10 marchés périodiques (Djallou, Mboutou, Balde danedje, Sebore, Matafalre, Djatoumi village, Mayel mairi, Babessa, Ouro</p>

## Plan Communal de Développement de Dembo

	<p>alkali)</p> <ul style="list-style-type: none"> <li>› Organiser 04 opérations de ventes promotionnelles par an</li> <li>› Faciliter la mise en place d'une plate-forme entre les différents acteurs de la chaîne de commercialisation</li> <li>› Organisation d'une campagne de sensibilisation à l'intention des opérateurs économiques sur l'incivisme fiscal</li> </ul>
<b>Services</b>	<ul style="list-style-type: none"> <li>› construire un centre multifonctionnel de promotion des jeunes</li> <li>› construction de la DAMINEPIA, la construction de logements d'astreintes</li> <li>› Affecter du personnel en quantité suffisante dans les différents services</li> <li>› Construire une cité municipale pour faciliter le logement des fonctionnaires</li> <li>› Construire un hôtel de ville</li> </ul>

### 5.4.2. Récapitulatif de la prise en compte de la petite enfance

Le tableau suivant présente le récapitulatif de la prise en compte de la petite enfance dans la Commune de Dembo.

**Tableau 74** : Récapitulatif de la prise en compte de la petite enfance

Thèmes	Activités
<b>Enregistrement des naissances</b>	<ul style="list-style-type: none"> <li>› Equiper les centres de santé existants en matériels de bureau</li> <li>› Etablir en partenariat avec les établissements scolaire le fichier des élèves ne possédant pas d'acte de naissances</li> <li>› Créer de 04 centres d'état civil spéciaux</li> <li>› Responsabiliser les chefs de villages et les former en vue de la collecte des informations sur les nouvelles naissances dans leurs zones de commandement et de les transmettre au centre d'état civil</li> <li>› Organiser chaque année 02 audiences foraines</li> </ul>
<b>Vaccination</b>	<ul style="list-style-type: none"> <li>› Créer 05 CSI supplémentaires dans l'arrondissement</li> <li>› Approvisionner chaque CSI avec 02 motos tous terrains</li> </ul>
<b>Nutrition</b>	<ul style="list-style-type: none"> <li>› Former les mères sur les techniques simple de nutrition des enfants à partir des produits locaux (lait de vache, légumes, arachides...)</li> <li>› Favoriser la mise en place de 18 cantines scolaires dont 01 dans chaque école primaire suivantes : EP de Bori centre, EP de Souroundaye, EP d'Ouro alkali, EP de Dornomou, EP de Dombol issa, EP de Bella darkodji, EP de Lainde tchakoum, EP de Séboré, EP de Badjeroum, EP de You, l'EP de Djallou, EP de Mboutou, EP de Djatoumi carrefour, EP de Djatoumi village, EP de Diri kangou, EP de Tapawa, EP de Louggereou, EP de Dembo, EM de Dembo.</li> <li>› Appui des cantines en aliments (EP de Babessa, EP d'Ouro doundehi, EP de Balde danédjé)</li> <li>› Distribuer les suppléments nutritifs dans chaque école et dans chaque village aux enfants de moins de 10 ans</li> </ul>



### Plan Communal de Développement de Dembo

	<ul style="list-style-type: none"> <li>› Renforcement des stocks des centres de santé en vitamines et autres substances nutritives</li> <li>› Administrer 04 fois par An les vermifuges dans les écoles et les villages</li> </ul>
<b>Paludisme</b>	<ul style="list-style-type: none"> <li>› Octroyer à chaque mère 01 MILDA et lui apprendre à l'utiliser</li> <li>› Organiser 04 sessions de formation des mères d'enfant sur les signes de paludisme chez les enfants en vue de l'administration rapide de soins</li> </ul>
<b>VIH SIDA/OEV</b>	<ul style="list-style-type: none"> <li>› Etablir un fichier des OEV de la Commune</li> <li>› Octroyer les bourses d'études et ou des conditions spéciale d'entrée à l'école</li> <li>› Faire un suivi des OEV encadré par les tuteurs</li> <li>› Prise en charge scolaire des 431 enfants vulnérables identifiés lors des diagnostics</li> <li>› Création d'un fond pour la subvention des soins sanitaires des personnes vulnérables</li> <li>› Plaidoyer en vue de la construction du centre social de Dembo</li> </ul>
<b>Eau/hygiène/assainissement</b>	<ul style="list-style-type: none"> <li>› Construire les forages dans chacun des villages qui n'en disposent pas</li> <li>› Construire les latrines dans chacune des écoles primaires suivantes : EP de Ouro doundehi, EP de Bori centre, EP de Balde danedje, EP de Sourou ndaye, EP de Dornomou, EP de Bella darkodji, EP de Lainde tchakoum, EP de Mboutou, EP de Djatoumi village, EP de Tapawa, EP de Louggereou, EP de Séboré, EP de Babessa, EP de You, EP de Djallou, EM de Dembo.</li> <li>› Organiser 02 campagnes de sensibilisation sur le lavage des mains à l'eau et au savon par An</li> <li>› Installation dans les écoles publiques et les marchés des dispositifs simples de lavage des mains</li> <li>› Former les mères d'enfants en technique de potabilisation de l'eau</li> </ul>
<b>Education préscolaire et scolaire</b>	<ul style="list-style-type: none"> <li>› Eriger les écoles des parents d'Ouro modibbo, de Balda, d'Ouro gertode, de Njaouli et de Djini baiti en écoles publiques.</li> <li>› Equiper les écoles en tables bancs et en bâtiments (63 salles de classes et 1739 tables bancs)</li> <li>› Faciliter l'accès aux actes de naissances pour tous les enfants en âges scolaires</li> <li>› Affecter les enseignants dans les écoles</li> <li>› Plaidoyer en vue de la création de 08 écoles maternelles (01 dans chacune des localités suivantes : Djallou, You, Djatoumi village, Séboré, Djatoumi carrefour, Mboutou, Timpil, Gouloum</li> </ul>

#### 5.4.3. Récapitulatif de la prise en compte des effets du changement climatique

Le tableau suivant présente le récapitulatif de la prise en compte des effets du changement climatique.

**Tableau 75** : Récapitulatif de la prise en compte des effets du changement climatique

Secteur	Activités
<b>Agriculture</b>	<ul style="list-style-type: none"> <li>› Bandes enherbées ;</li> <li>› Bandes antiérosives ;</li> <li>› Cordons pierreux.</li> </ul>
<b>Habitat</b>	<ul style="list-style-type: none"> <li>› Construction des haies vives autour des maisons et infrastructures sociales</li> </ul>

### Plan Communal de Développement de Dembo

<b>Elevage</b>	<ul style="list-style-type: none"> <li>› Mise sur pied des plans d'utilisation et de gestion concertée des espaces agropastoraux</li> <li>› Mise en place des champs fourragers</li> </ul>
<b>Forêt et faune</b>	<ul style="list-style-type: none"> <li>› Promouvoir et vulgariser les nouvelles techniques agro forestières : régénération naturelle assistée (RNA)</li> <li>› Reboisement des zones déboisées</li> <li>› Mise en place des comités de vigilance pour la lutte contre la pyromanie</li> </ul>
<b>Santé</b>	<ul style="list-style-type: none"> <li>› Construction des toilettes dans chaque ménage</li> <li>› Formation des populations en technique de potabilisation de l'eau</li> <li>› Construction des points d'eaux potables</li> </ul>
<b>Travaux publics</b>	<ul style="list-style-type: none"> <li>› mise en place des comités villageois d'entretien des routes</li> <li>› Dotation des dits comités en matériel de travail</li> <li>› entretien et reprofilage des routes</li> </ul>
<b>Eau</b>	<ul style="list-style-type: none"> <li>› Construire de nouveaux points d'eau</li> <li>› Respecter les normes de construction des points d'eau</li> </ul>
<b>Environnement et protection de la nature</b>	<ul style="list-style-type: none"> <li>› Construction des toilettes dans chaque ménage</li> <li>› Mise en place d'un système de collecte des ordures ménagères dans l'espace urbain</li> </ul>

#### 5.4.4. Récapitulatif sur les corps de métiers

Le tableau suivant présente le récapitulatif des actions à mener en faveur des corps de métiers dans la Commune de Dembo.

**Tableau 76** : Récapitulatif des actions à mener en faveur des corps de métiers

Corps de métiers	Activités
<b>Moto taximen</b>	<ul style="list-style-type: none"> <li>› Assurer l'entretien régulier des routes</li> <li>› Appuyer la création et la légalisation d'une mutuelle des mototaxis de Dembo</li> <li>› Renforcer les contrôles ciblés</li> <li>› Informer et sensibiliser les moto-taxis sur les exigences liées à la profession (permis de conduire, CNI, dossier de la moto...)</li> <li>› Développer des mesures de lutte contre la corruption</li> <li>› Organiser avec l'appui d'une auto-école des séances de formation en vue de l'obtention des permis de conduire</li> </ul>
<b>Maçons</b>	<ul style="list-style-type: none"> <li>› Création et construction d'une SAR/SM</li> <li>› Multiplication des points d'eau</li> </ul>
<b>Menuisiers</b>	<ul style="list-style-type: none"> <li>› Création et construction d'une SAR/SM</li> <li>› Electrification de la ville</li> </ul>
<b>Extractrice d'huile</b>	<ul style="list-style-type: none"> <li>› Besoin de moulin pour écraser l'arachide</li> </ul>
<b>Restaurateurs</b>	<ul style="list-style-type: none"> <li>› Instituer les contrôles propreté</li> <li>› Instituer le contrôle des certificats médicaux</li> <li>› Création d'une association des restaurateurs</li> </ul>
<b>Call Box</b>	<ul style="list-style-type: none"> <li>› Mettre en place un système d'approvisionnement en énergie électrique</li> <li>› Plaidoyer pour l'installation des autres opérateurs de téléphonie mobile</li> </ul>
<b>Mécanicien motos</b>	<ul style="list-style-type: none"> <li>› Mettre en place un système d'approvisionnement en courant électrique</li> <li>› Faciliter la création d'une association de mécaniciens (recherche de financement, achat et utilisation en groupe du matériel coûteux)</li> </ul>
<b>Tailleurs/</b>	<ul style="list-style-type: none"> <li>› Faciliter la création d'une association des tailleurs et couturières</li> <li>› Achats groupés de tissus</li> </ul>

## Plan Communal de Développement de Dembo

<b>couturières</b>	<ul style="list-style-type: none"> <li>› Recyclage des acteurs du secteur</li> <li>› Création d'une SAR/SM</li> </ul>
<b>Bouchers</b>	<ul style="list-style-type: none"> <li>› Mise en place de structure de commercialisation</li> <li>› Accès à l'eau pour l'abattoir</li> <li>› Marché à bétail</li> <li>› Accentuer les Contrôles sanitaires</li> <li>› Matériel de transport adéquat pour le déplacement des bêtes</li> </ul>
<b>Cordonniers</b>	<ul style="list-style-type: none"> <li>› Approvisionner la ville en énergie électrique</li> <li>› Faciliter la création d'une association des cordonniers (recherche de financement, achat et utilisation en groupe du matériel coûteux)</li> </ul>
<b>Fabriquant de SEKKO</b>	<ul style="list-style-type: none"> <li>› Appui financier pour une production à grande échelle avec pour but d'attirer des acheteurs de l'extérieur de la commune</li> </ul>
<b>Forgerons</b>	<ul style="list-style-type: none"> <li>› Appui financier pour une production à grande échelle avec pour but d'attirer des acheteurs de l'extérieur de la commune</li> </ul>
<b>Blanchisseurs</b>	<ul style="list-style-type: none"> <li>› Electrification de la ville</li> <li>› Appui en matériel de travail et achat des gans pour la protection des mains</li> </ul>
<b>Photographes</b>	<ul style="list-style-type: none"> <li>› Electrification de la ville</li> <li>› mise en place d'un laboratoire photo</li> </ul>
<b>Tanneurs</b>	<ul style="list-style-type: none"> <li>› Appui financier pour une production à grande échelle avec pour but d'attirer des acheteurs de l'extérieur de la commune</li> </ul>

### 5.4.5. Synthèse sur les couches vulnérables

Le tableau ci-dessous présente la synthèse des activités à mener pour ce qui est des couches vulnérables.

**Tableau 77** : Récapitulatif des actions à mener en faveur des couches vulnérables

Secteur	Activités
<b>Affaires sociales</b>	<ul style="list-style-type: none"> <li>› Construire une délégation d'arrondissement des affaires sociales</li> <li>› Construire un centre d'accueil des OEV/personnes vulnérables</li> <li>› Elaborer un fichier des nécessiteux et indigents de la commune</li> <li>› Octroyer des aides aux couches sociales vulnérables (72 chaises roulantes, 25 béquilles, 107 lunettes optiques, 47 canettes, 05 encadrement psychosocial, 431 bourses d'études)</li> <li>› Former et accompagner 511 personnes vulnérables à la mise en place des AGR</li> <li>› Développer et mettre en place une politique communale d'assistance aux personnes vulnérables</li> </ul>

### 5.5. Esquisse de Plan d'Utilisation et de Gestion Durable des Terres (PUGDT)

En fonction des unités de paysage identifiées lors du diagnostic et des activités pratiquées par les populations, l'esquisse de Plan d'Utilisation et de Gestion Durable des Terres (PUGDT) de Dembo s'articule autour de trois grands thèmes à savoir :

## Plan Communal de Développement de Dembo

- L'agriculture ;
- L'élevage.

**Tableau 78** : Esquisse de PUGDT

Villages	Zones	Usages	Potentialités	Problèmes/Contraintes	Solution endogènes
Timpil Mboulboula Diri kangou Balda Mboutou Mboulboulel Djatoumi carrefour	Zone de pâturage situé entre la Mayo Tiel et la zone de montagne SOBORI	- Pâturage - Coupe de bois - Coupe de paille	- Présence des pâturages - Vaste étendu - Relative proximité avec le mayo Tiel	- Feux de brousses - Conflits agro- pastoraux - Pratique de l'agriculture dans la zone - Difficulté d'accès à l'eau en saison sèche	- Sensibilisation des riverains sur les méfaits des feux de brousses - Elaboration d'un plan d'utilisation et de gestion concerté des espaces agro- pastoraux
- You - Ouro kessoum II - Djallou - Bella darkodji - Tapare - Winde gandouo - Djatoumi village et les autres villages de la commune	Espaces à la périphérie des habitations	- Polyculture - Pâturage	- Vastes espaces - Aménagement par ESA avec pour objectif la fertilisation des sols	- Conflits agropastoraux - Saison sèche prolongé - Baisse de la pluviométrie - Perturbation du calendrier saisonnier - Tarsissement rapide des Mayo - Feux de brousses - Erosion des sols - Vents violents	- Elaboration d'un plan d'utilisation et de gestion concerté des espaces agro- pastoraux - Sensibilisation des riverains sur les méfaits des feux de brousses - Mise en place des cordons pierreux - Mise en place des haies vives

## 6. PROGRAMMATION

**Plan Communal de Développement de Dembo**

**6.1. Tableau de synthèse des 08 microprojets prioritaires par village et au niveau de l'espace urbain.**

Le tableau ci-dessous présente la synthèse des 08 projets prioritaires des villages et de l'espace urbain de Dembo

**Tableau 79 :** synthèse des 08 projets prioritaires des villages et de l'espace urbain de Dembo

N°	Localité	Projets	Rang des projets sociaux					Rang des projets économiques			TOTAL	Projet prioritaire	Justification
			1 <sup>er</sup>	2 <sup>ème</sup>	3 <sup>ème</sup>	4 <sup>ème</sup>	5 <sup>ème</sup>	1 <sup>er</sup>	2 <sup>ème</sup>	3 <sup>ème</sup>			
1.	Sourou tossi	Projets	Construction d'un forage équipé de PMH	Construction d'un radier sur le mayo qui traverse l'axe Sourou Tossi-Dembo (2,5ml)	Organisation d'une campagne de sensibilisation de la population du village sur les techniques de traitement de l'eau	Construction d'un aire du jeu de football d'un stade de football	Construction d'un foyer communautaire	Construction d'un puits pastoral à Sourou Tossi	Dotation Acquisition d'un moulin à céréale à gestion communal dans le village	Construction d'un magasin de stockage des céréales de capacité xx m3	Construction d'un Forage équipé de PMH à Sourou Tosso	Absence d'un point d'eau potable dans le village	
		Coûts	8 000 000	3 750 000	500 000	5 000 000	10 000 000	5 000 000	2 000 000	25 000 000	59 250 000	8 000 000	
2.	Djalingo Abdou	Projets	Construction d'un forage équipé de PMH	Construction d'un dalot cadre (1x1x0,8)	Construction d'un forage équipé de PMH à Bahapta	Construction d'un forage équipé de PMH à Sorata	construction d'un stade de Football	construction d'un forage pastoral à énergie solaire avec xxxabreuvoirs	Construction d'un magasin de stockage des céréales de capacité de xx m3 (500 sacs)	construction d'un parc à bétail abritant en moyenne xx(500 têtes)	Construction d'un forage équipé de PMH au quartier xxx	Absence de point d'eau potable dans le village	
		Coûts	8 000 000	1 500 000	8 000 000	8 000 000	5 000 000	15 000 000	25 000 000	5 000 000	65 500 000	8 000 000	
3.	Dombol Abdou	Projets	construction d'un forage équipé de PMH au quartierxxx	Reprofilage avec chargementA menagement ou rehabilitation de la route piste Dembo-Dombol Abdou (9KM)	construction d'un foyer communautaire de capacité xx places	Aide aux personnes vulnérables (26 Cartes d'invalidités)	Etude de faisabilité en vue de l'Electrification du village sur une distance de 3km par l'énergie solaire	Construction d'un forage pastoral à énergie solaire à xxx	Construction d'un magasin de stockage des céréales de capacité de xx m3 (500 sacs)	Dotation Acquisition d'un moulin à céréale à gestion communale	Construction d'un forage pastoral à énergie solaire à xxx	Difficulté d'accès à l'eau pour les bêtes	
		Coûts	8 000 000	12 150 000	10 000 000	260 000	1 000 000	15 000 000	25 000 000	5 000 000	63 410 000	15 000 000	
4.	Winde oumarou barao	Projets	Diagnostic en vue de l'Etude de la réhabilitation du forage équipé de	construction d'un forage équipé de PMH à xx	construction d'un centre d'alphabétisation fonctionnel	Amenagement ou rehabilitation de la piste reprofilage avec	Amenagement d'un aire du jeu de football construction d'un stade de	Dotation Acquisition d'un moulin à céréale à gestion communale	construction d'un puits pastoral à xxx	Mise en place d'une maison du planteur	Dotation Acquisition d'un moulin à céréale à gestion communale	Difficulté à moudre le grain	

Commenté [MD5]: c'est l'EF qui déterminera le type d'ouvrage de franchissement

Commenté [MD6]: définir le système d'exhaure

Commenté [MD9]: idem

Commenté [MD7]: préciser le quartier

Commenté [MD8]: c'est l'EF qui déterminera le type d'ouvrage de franchissement. Localiser le cours d'eau à franchir et les localités à relier

**Plan Communal de Développement de Dembo**

N°	Localité	Projets	Rang des projets sociaux					Rang des projets économiques			TOTAL	Projet prioritaire	Justification		
			Coûts	1 <sup>er</sup>	2 <sup>ème</sup>	3 <sup>ème</sup>	4 <sup>ème</sup>	5 <sup>ème</sup>	1 <sup>er</sup>	2 <sup>ème</sup>				3 <sup>ème</sup>	
			PMH				recharge-de la route reliant winde à Dombol(08KM)	Football							
		Coûts	10 000	8 000 000	10 000 000	10 800 000	5 000 000	2 000 000	5 000 000	25 000 000	65 810 000	2 000 000			
5.	Souroundaye	Projets	construction d'un forage équipé de PMH à l'EP de Souroundaye	<u>Amenagement ou rehabilitation Reprofitage avec recharge</u> du tronçon Souroundaye-Dembo (12KM)	construction d'un forage équipé de PMH à Bogga-Babba	<u>Amenagement d'un aire de jeu de football</u> Construction d'un stade de football	Equipement de 02 salles de classes en 60 tables bancs <u>en bois</u> à l'EP de Souroundaye	<u>Achat Acquisition</u> d'une labourieuse au GPC	Construction d'un magasin de stockage des céréales <u>de capacité de xx m3</u>	<u>Detation Acquisition</u> d'un moulin à céréale à gestion communale		construction d'un forage équipé de PMH à l'EP de Souroundaye	<b>Absence de point d'eau à l'EP de Souroundaye</b>		
		Coûts	8 000 000	16 200 000	8 000 000	5 000 000	1 800 000	10 000 000	25 000 000	2 000 000	76 000 000	8 000 000			
6.	Ouro djaouro gadji	Projets	construction d'un forage équipé de PMH <u>à xxx</u>	construction d'un centre d'alphabétisation fonctionnel	Ouverture de la piste Ouro Djouro Gadji-Dembo (12km)	construction d'un foyer communautaire	<u>Amenagement ou rehabilitation reprofitage avec recharge de l'axe du tronçon</u> Ouro Djouro Gadji- Baila (28 Km)	<u>Detation Acquisition</u> d'un moulin à céréale à gestion communale	construction d'un puits pastoral <u>à exhaure manuel à xxx</u>	<u>Etude en vue de l'Elaboration</u> d'un plan d'utilisation de délimitation et de gestion concertée de l'espace agro-sylvo-pastoral		construction d'un Forage équipé de PMH à Ouro Djouro Gadji	<b>Absence d'un point d'eau potable dans le village</b>		
		Coûts	8 000 000	10 000 000	42 600 000	10 000 000	37 800 000	2 000 000	5 000 000	1 000 000	116 400 000	8 000 000			
7.	Ouro doundehi	Intitulés	construction d'un forage équipé de PMH <u>à xxx</u>	construction d'un forage équipé de PMH à l'EP d'Ouro Doundehi	construction d'un forage équipé de PMH <u>à xxx</u>	Prise en charge des personnes vulnérables: 03 canettes, 01 prothèse, 01 chaise roulante, encadrement médical pour 08 vieillards	Construction <u>de d'un bloc de latrines à 06 latrine cabines</u> à l'EP de Doundehi	Ouverture d'une piste agricole de 1km vers le bassin de production	création d'un parc vaccino-gène dans le village <u>xx</u>	Construction d'un magasin de stockage des céréales <u>de capacité xx m3</u>		construction d'un Forage équipé de PMH à Ouro doundehi	<b>Difficulté d'accès à l'eau potable: 01 forage pour 530 habitants</b>		
		Coûts	8 000 000	8 000 000	8 000 000	<b>Non estimé</b>	3 000 000	6 000 000	8 000 000	25 000 000	66 000 000	8 000 000			

## Plan Communal de Développement de Dembo

N°	Localité	Projets	Rang des projets sociaux					Rang des projets économiques			TOTAL	Projet prioritaire	Justification
			Coûts	1 <sup>ier</sup>	2 <sup>ième</sup>	3 <sup>ième</sup>	4 <sup>ième</sup>	5 <sup>ième</sup>	1 <sup>ier</sup>	2 <sup>ième</sup>			
8.	Bori centre	Projets	construction d'un forage équipé de PMH <u>au quartier xx</u>	Construction d'un bloc de 02 salles de classes pour l'EP de Bori centre	Reboisement du Village (500 arbres)	<u>Amenagement ou rehabilitation du tronçon Reprofilage avec recharge de la route Bori centre-Dembo (17KM)</u>	<u>Acquisition de 60 tables bancs pour Approvisionnement Equipement de deux salles de classe à l'EP en 60 tables banes de xxx</u>	<u>Dotation Acquisition</u> d'un moulin à céréale à gestion communale	construction d'un puits pastoral <u>à exhaure manuel à xx</u>	Construction d'un magasin de stockage des céréales <u>d'une capacité de xx m3</u>	81 850 000	8 000 000	Absence d'un point d'eau potable dans le village
		Coûts	8 000 000	16 000 000	1 100 000	22 950 000	1 800 000	2 000 000	5 000 000	25 000 000			
9.	Louggero fodoue	Projets	construction d'un forage équipé de PMH <u>à xx</u>	Construction d'un bloc de 02 salles de classe à l'EP de Louggero	Construction d'un bloc de 02 salles de classe à l'EP de Louggero	<u>Equipement en Acquisition de 120 tables bancs pour équipement de xx salles de classe à l'EP de xx</u>	Construction d'un forage équipé de PMH <u>à l'EP de xx</u>	<u>Dotation Acquisition</u> d'un moulin à céréale à gestion communale	construction d'un puits pastoral <u>à exhaure manuel à xx</u>	Construction d'un magasin de stockage des céréales <u>de capacité</u>	83 600 000	8 000 000	Absence d'un point d'eau potable dans le village
		Coûts	8 000 000	16 000 000	16 000 000	3 600 000	8 000 000	2 000 000	5 000 000	25 000 000			
10.	Ouro baboke	Projets	construction d'un forage équipé de PMH	Elaboration d'un plan d'utilisation de délimitation et de gestion concertée de l'espace agrosylvo-pastoral	Reprofilage avec recharge de la route Baboke-Ouro doundehi(5KM)	Reprofilage avec recharge de la route Baboke-Ouro doundehi(5KM)	construction d'un foyer communautaire	Construction d'un magasin de Stockage des céréales	Ouverture d'une piste agricole de 5KM	Construction d'un puits pastoral	81 800 000	8 000 000	Absence d'un point d'eau potable dans le village
		Coûts	8 000 000	1 000 000	4 050 000	6 750 000	10 000 000	25 000 000	30 000 000	5 000 000			
11.	Toupourire	Projets	construction d'un forage équipé de PMH	Reprofilage avec recharge de la route Dembo-Toupourire (20KM)	construction d'un radier sur le mayo tiel 110 m (axe Domomou-Toupourire)	Construction d'un stade de football	construction d'un radier sur le mayo Sirlawé (4m)	Construction d'un puits pastoral	Dotation d'un moulin à céréale à gestion communale	Création d'une pépinière de 1000 plants d'arbres fruitiers	219 200 000	8 000 000	Absence d'un point d'eau potable dans le village
		Coûts	8 000 000	27 000 000	165 000 000	5 000 000	6 000 000	5 000 000	2 000 000	1 200 000			



**Plan Communal de Développement de Dembo**

N°	Localité	Projets	Rang des projets sociaux					Rang des projets économiques			TOTAL	Projet prioritaire	Justification
		Coûts	1 <sup>ier</sup>	2 <sup>ième</sup>	3 <sup>ième</sup>	4 <sup>ième</sup>	5 <sup>ième</sup>	1 <sup>ier</sup>	2 <sup>ième</sup>	3 <sup>ième</sup>			
12.	Baonia djallou	Intitulés	Construction d'un forage au CES de Djallou	Reprofilage de l'axe Dembo-Djallou (32 Km)	Etude de faisabilité en vue de la réhabilitation des 20 panneaux solaires	Construction et équipement d'un bloc de 02 salles de classes au CES de Djallou	Construction et équipement de 02 salles de classes au CES de Djallou	Construction d'un hangar de xx places au marché de Djallou	Construction d'un magasin de stockage des céréales	Construction d'un marché à bétail à Djallou		Reprofilage de l'axe Dembo-Djallou (32 Km)	Difficultés de mobilité des personnes et des biens
		Coûts	8 000 000	4 995 000	500 000	19 800 000	19 800 000	10 000 000	25 000 000	25 000 000	103 995 000	4 995 000	
13.	Mboutou	Intitulés	construction d'un forage équipé de PMH	Construction d'un bloc de 02 salles de classes à l'EP de Mboutou	Reprofilage avec recharge de la route Dembo-Mboutou (21KM)	Construction d'un bloc de 02 latrines à l'EP de MBOUTOU	Construction d'une cantine scolaire.	Construction d'un forage à énergie solaire avec abreuvoirs	Dotation d'un moulin à céréale à gestion communale	construction d'un hangar au marché		Construction d'un forage à énergie solaire avec abreuvoirs	Difficultés d'accès à l'eau pour le bétail
		Coûts	8 000 000	16 000 000	28 350 000	1 500 000	3 000 000	15 000 000	2 000 000	10 000 000	83 850 000	15 000 000	
14.	Tang	Intitulés	construction d'un forage équipé de PMH	Etude de faisabilité en vue de la connexion du village au réseau électrique à partir de pitoa(37KM)	construction d'un radier de 30m sur le mayo Malloumré	Construction d'un forage au quartier Djaoro	Reprofilage avec recharge de la route Malloumre Djallou (12Km)	Construction d'un puits pastoral	Formation de 150 actifs agricole en technique de fabrication du Compost	Dotation d'un moulin à céréale à gestion communale		construction d'un forage équipé de PMH à Tang	Absence d'un point d'eau potable dans le village
		Coûts	8 000 000	2 000 000	45 000 000	8 000 000	16 200 000	5 000 000	1 500 000	2 000 000	87 700 000	8 000 000	
15.	Ndongsa	Projets	construction d'un forage équipé de PMH à Ndongsa	Construction d'un bloc de 02 salles de classes à l'EP de Lainde	Etude de faisabilité en vue de l'électrification du village sur 03 KM grâce aux panneaux solaires	construction d'un radier franchissement de 120m sur le Mayo tiel	reboisement du village (500arbres)	Formation de 40 actifs agricoles en techniques de fabrication du Compost	construction d'un puits pastoral	Construction d'un magasin de stockage des céréales		construction d'un radier de 120m sur le Mayo tiel	Difficultés de mobilité des personnes et des biens
		Coûts	8 000 000	16 000 000	1 000 000	180 000 000	1 100 000	400 000	5 000 000	25 000 000	236 500 000	180 000 000	

**Plan Communal de Développement de Dembo**

N°	Localité	Projets	Rang des projets sociaux					Rang des projets économiques			TOTAL	Projet prioritaire	Justification
			Coûts	1 <sup>er</sup>	2 <sup>ème</sup>	3 <sup>ème</sup>	4 <sup>ème</sup>	5 <sup>ème</sup>	1 <sup>er</sup>	2 <sup>ème</sup>			
16.	Djatoumi village	Projets	Construction d'un Dalot triple (1x3x1,5) de 6m et d'un dalot cadre (1x1x0,8)	construction d'un forage équipé de PMH	construction d'un forage équipé de PMH à l'EP de Djatoumi	Construction d'un forage équipé de PMH au CSI	Etude des sols en vue de la construction du pont de 100m sur le Mayo Tiel	construction d'un puits pastoral	Construction d'un magasin de stockage des céréales	Entretien Routier Dembo-Djatoumi village		Construction d'un Dalot triple (1x3x1,5) de 6m et d'un dalot cadre (1x1x0,8)	Difficultés de mobilité des personnes et des biens
		Coûts	27 778 000	8 000 000	8 000 000	8 000 000	4 995 000	5 000 000	25 000 000	4 995 000	92 373 000	27 778 000	
17.	Sourou Nanai	Intitulés	Construction d'un forage équipé de PMH à Sourou Nanai	Reprofilage avec recharge de la route Dembo-Sourou nanai(15km)	Construction d'un bloc de 02 salles de classes à l'EP de Naro Amaséo	Construction d'un forage à l'EP de Naro Amaséo	Etude de faisabilité en vue de l'électrification du village sur 02 KM grâce aux plaques solaires	construction d'un puits pastoral	Formation de 100 actifs agricole en technique de fabrication du Compost	Construction d'un magasin de stockage des céréales		Construction d'un forage équipé de PMH à Sourou Nanai	Absence de point d'eau potable dans le village
		Coûts	8 000 000	20 250 000	16 000 000	8 000 000	1 000 000	5 000 000	1 000 000	25 000 000	84 250 000	8 000 000	
18.	Kossel mama ardo	Intitulés	Construction d'un forage équipé de PMH à Kosseyel Mama Ardo	Construction d'un bloc de 02 salles de classe à l'EP de Dombol	construction d'un forage équipé de PMH à l'EP de Dombol	construction d'un foyer communautaire	Construction d'un centre d'alphabetisation fonctionnel	Construction d'un puits pastoral	Construction d'un magasin de stockage	Formation de 100 actifs agricole en technique de fabrication du Compost		Construction d'un puits pastoral à Kosseyel Mama Ardo	Difficultés d'accès à l'eau pour les bêtes
		Coûts	8 000 000	16 000 000	8 000 000	10 000 000	10 000 000	5 000 000	10 000 000	1 000 000	44 500 000	5 000 000	
19.	Espace urbain Communal	Intitulés	Etude de faisabilité en vue de l'extension du réseau Eneo à partir de Mayo -oulo (36Km) de moyenne tension triphasé	Construction d'une adduction d'un réseau d'approvisionnement en eau d'eau potable avec 24 bornes fontaines s'étendant sur 7km à Dembo	Etude de faisabilité en vue du bitumage de la route la route la route revêtue Gashiga-Dembo-Dourbey (88Km)	Etude de faisabilité en vue du bitumage de la route Dembo-Dourbey (38 km)	Construction d'un bloc maternelle à l'EM de Dembo	Amenagement Construction d'un marché à bétail par la construction d'un xxx, d'un xx et d'un forage à énergie solaire avec abreuvoirs	Construction d'une retenue d'eau à un microbarrage à Waléwol So'o avec 10 abreuvoirs	Construction et équipement d'un campement municipale de 20 chambres dans l'espace urbain dans la ville de		Etude de faisabilité en vue de l'extension du réseau Eneo à partir de Mayo -oulo (36Km) de moyenne tension triphasé	Absence d'un système d'approvisionnement en énergie électrique
		Coûts	2 000 000	388 000 000	1 100 000 000	2 000 000	25 000 000	40 000 000	100 000 000	80 000 000	1 737 000 000	2 000 000	
20.	Balda	Intitulés	Construction d'un forage	Ouverture de la piste lainde-	Reboisement du Village	Construction d'un centre	Construction d'un foyer	Construction d'un forage à	Formation de 100 actifs	Construction d'un magasin		Construction d'un forage à	Difficulté d'accès à

**Plan Communal de Développement de Dembo**

N°	Localité	Projets Coûts	Rang des projets sociaux					Rang des projets économiques			TOTAL	Projet prioritaire	Justification
			1 <sup>er</sup>	2 <sup>ème</sup>	3 <sup>ème</sup>	4 <sup>ème</sup>	5 <sup>ème</sup>	1 <sup>er</sup>	2 <sup>ème</sup>	3 <sup>ème</sup>			
			équipé de PMH au quartier Dalehi-chouffi	balda (5km)	(300 arbres)	d'alphabétisation fonctionnel	communautaire	énergie solaire avec abreuvoirs	agricole en technique de fabrication du Compost	de stockage de xxx d'une capacité de xx m3.		énergie solaire avec abreuvoirs	l'eau pour le bétail
		<b>Coûts</b>	<b>8 000 000</b>	<b>17 750 000</b>	<b>660 000</b>	<b>10 000 000</b>	<b>10 000 000</b>	<b>15 000 000</b>	<b>1 000 000</b>	<b>10 000 000</b>	<b>72 410 000</b>	<b>15 000 000</b>	
21.	Séboré	<b>Intitulés</b>	Construction d'un forage équipé de PMH à Sebore	Construction d'un bloc de 02 salles de classe à l'EP de Sebore	Equipement en 180 tables bancs	Construction d'un forage à l'EP de Séboré	Reprofilage avec recharge de la route Dembo-Séboré( 12Km)	Construction d'un forage à énergie solaire avec abreuvoirs	Construction d'un puits pastoral à l'Ouest de Lakaré	création d'un parc vaccino-gène dans le village		Construction d'un forage à énergie solaire avec abreuvoirs	Difficulté d'accès à l'eau pour le bétail
		<b>Coûts</b>	<b>8 000 000</b>	<b>16 000 000</b>	<b>3 600 000</b>	<b>8 000 000</b>	<b>16 200 000</b>	<b>15 000 000</b>	<b>5 000 000</b>	<b>8 000 000</b>	<b>74 800 000</b>	<b>15 000 000</b>	
22.	Louggerewo I (Gamdja)	<b>Intitulés</b>	construction d'un bloc de 02 salles de classes à l'EP de louggerewo	construction d'un bloc de 02 salles de classes à l'EP de louggerewo	Construction d'un forage équipé de PMH à l'EP de Louggerewo	Construction d'un forage équipé de PMH	Construction d'un poste agricole	Dotation d'un moulin à céréale à gestion communale	construction d'un puits pastoral	Construction d'un magasin de stockage des céréales		construction d'un bloc de 02 salles de classes à l'EP de louggerewo	Absence de salles de classe à l'EP
		<b>Coûts</b>	<b>16 000 000</b>	<b>16 000 000</b>	<b>8 000 000</b>	<b>8 000 000</b>	<b>15 000 000</b>	<b>2 000 000</b>	<b>5 000 000</b>	<b>25 000 000</b>	<b>95 000 000</b>	<b>16 000 000</b>	
23.	Diri Kangou	<b>Intitulés</b>	Construction d'un forage équipé de PMH	Construction d'un bloc de 02 salles de classes avec équipement à l'EP de Diri Kangou	Construction d'un bloc de 02 salles de classes avec équipement à l'EP de Diri Kangou	Construction d'un bloc de 02 salles de classes avec équipement à l'EP de Diri Kangou	Construction d'un forage équipé de PMH à l'EP de Diri Kangou	construction d'un puits pastoral	Construction d'un magasin de stockage des céréales	Dotation d'un moulin à céréale à gestion communale		Construction d'un forage équipé de PMH à Diri Kangou	Absence de point d'eau potable dans le village
		<b>Coûts</b>	<b>8 000 000</b>	<b>17 800 000</b>	<b>17 800 000</b>	<b>17 800 000</b>	<b>8 000 000</b>	<b>5 000 000</b>	<b>25 000 000</b>	<b>2 000 000</b>	<b>101 400 000</b>	<b>8 000 000</b>	
24.	Babessa	<b>Intitulés</b>	Construction d'un forage équipé de PMH	Construction et équipement d'un bloc de 02 salles de classes	Construction d'un forage équipé de PMH à l'EP de Babessa	Construction d'un bloc administratif équipé	Reprofilage de la route Dembo-Babessa( 08 Km)	Construction d'un puits pastoral	Dotation d'un moulin à céréale à gestion communale	Ouverture d'une piste agricole de 5km entre babessa et Mallouméré		Construction d'un forage équipé de PMH à Babessa	Insuffisance de point d'eau potable dans le village : 01 forage pour 624 habitants
		<b>Coûts</b>	<b>8 000 000</b>	<b>17 800 000</b>	<b>8 000 000</b>	<b>8 000 000</b>	<b>16 000 000</b>	<b>5 000 000</b>	<b>2 000 000</b>	<b>30 000 000</b>	<b>94 800 000</b>	<b>8 000 000</b>	
25.	Mayel kéou	<b>Intitulés</b>	Construction d'un forage équipé de PMH	Reprofilage de la route Dembo-Mayel Keou(14Km)	Etude de faisabilité en vue de l'électrification du village sur 1KM à partir	Construction d'un centre d'alphabétisation fonctionnel	Aide aux personnes vulnérables du village (2cannettes pour les	Construction d'un puits pastoral	Dotation d'un moulin à céréale à gestion communale	Construction d'un magasin de stockage des céréales		Construction d'un forage équipé de PMH à Mayel Keou	Absence de point d'eau potable dans le village

**Plan Communal de Développement de Dembo**

N°	Localité	Projets Coûts	Rang des projets sociaux					Rang des projets économiques			TOTAL	Projet prioritaire	Justification	
			1 <sup>er</sup>	2 <sup>ème</sup>	3 <sup>ème</sup>	4 <sup>ème</sup>	5 <sup>ème</sup>	1 <sup>er</sup>	2 <sup>ème</sup>	3 <sup>ème</sup>				
					des plaques solaires			aveugles, 01 chaise roulante pour l'handicapé moteur)						
		<b>Coûts</b>	<b>8 000 000</b>	<b>28 000 000</b>	<b>1 000 000</b>	<b>10 000 000</b>	<b>500 000</b>	<b>5 000 000</b>	<b>2 000 000</b>	<b>25 000 000</b>	<b>79 500 000</b>	<b>8 000 000</b>		
26.	Matafalre	<b>Intitulés</b>	Construction d'un forage équipé de PMH	Reprofilage avec chargement de la route Matafalre-Boula-ibi (42km)	Construction d'un foyer communautaire	Construction d'un stade de football	construction d'une piste agricole de 2km	Construction d'un puits pastoral	Construction d'un magasin de stockage des céréales	construction d'un hangar au marché		Construction d'un forage équipé de PMH à Matafalre	<b>Absence de point d'eau potable dans le village</b>	
		<b>Coûts</b>	<b>8 000 000</b>	<b>56 700 000</b>	<b>10 000 000</b>	<b>5 000 000</b>	<b>12 000 000</b>	<b>5 000 000</b>	<b>25 000 000</b>	<b>10 000 000</b>	<b>131 700 000</b>	<b>8 000 000</b>		
27.	Djini baiti	<b>Intitulés</b>	Construction d'un forage équipé de PMH	reprofilage avec chargement de la route Dembo-Djinibaiti (2km)	appui aux personnes vulnérables ( 04 paires de lunettes médical)	création d'un centre d'alphabétisation fonctionnel	Etude de faisabilité en vue de l'électrification du village sur 04Km grâce aux plaques solaires	Construction d'un puits pastoral	Construction d'un magasin de stockage des céréales	Dotation d'un moulin à céréale à gestion communale		Construction d'un forage équipé de PMH à Djini baiti	<b>Insuffisance de point d'eau potable dans le village : 01 forage pour 430 habitants</b>	
		<b>Coûts</b>	<b>8 000 000</b>	<b>2 700 000</b>	<b>400 000</b>	<b>10 000 000</b>	<b>1 000 000</b>	<b>5 000 000</b>	<b>25 000 000</b>	<b>2 000 000</b>	<b>54 100 000</b>	<b>8 000 000</b>		
28.	Mboulboula	<b>Intitulés</b>	Construction d'un forage équipé de PMH	construction d'un radier sur le mayo tiel( 110m)	Reprofilage de l'axe routier Dembo Mboulboula(15km)	création d'un centre d'apprentissage des petits métiers (Couture, Coiffure, Cuisine)	construction d'un stade de Football	Dotation d'un moulin à céréale à gestion communale	Construction d'un magasin de stockage des céréales	Construction d'un puits pastoral		Construction d'un forage équipé de PMH à Mboulboula	<b>Absence de point d'eau potable dans le village</b>	
		<b>Coûts</b>	<b>8 000 000</b>	<b>165 000 000</b>	<b>20 250 000</b>	<b>10 000 000</b>	<b>5 000 000</b>	<b>2 000 000</b>	<b>25 000 000</b>	<b>5 000 000</b>	<b>240 250 000</b>	<b>8 000 000</b>		
29.	You	<b>Intitulés</b>	construction d'un point d'eau à l'EP de You	Construction d'un bloc latrine à l'EP de You	Reboisement du village	Reprofilage de la route Dembo-You (14Km)	Construction et équipement de 02 salles de Classes	Dotation d'un moulin à céréale à gestion communale	Construction d'un magasin de stockage des céréales	construction d'un hangar au marché		construction d'un forage équipé de PMH à l'EP de You	<b>Insuffisance de point d'eau potable dans le village</b>	
		<b>Coûts</b>	<b>8 000 000</b>	<b>3 500 000</b>	<b>5 000 000</b>	<b>28 000 000</b>	<b>17 800 000</b>	<b>2 000 000</b>	<b>25 000 000</b>	<b>10 000 000</b>	<b>98 500 000</b>	<b>8 000 000</b>		
30.	Winde gandouo	<b>Intitulés</b>	Construction d'un forage équipé de	construction d'un foyer communautaire	Ouverture de la piste rurale Djatoumi-	construction d'un radier sur le mayo	Construction d'un forage équipé de	Dotation d'un moulin à céréale à	Construction d'un puits pastoral	Approvisionnement des		Construction d'un forage équipé de PMH	<b>Absence de point d'eau</b>	

**Plan Communal de Développement de Dembo**

N°	Localité	Projets Coûts	Rang des projets sociaux					Rang des projets économiques			TOTAL	Projet prioritaire	Justification
			1 <sup>er</sup>	2 <sup>ème</sup>	3 <sup>ème</sup>	4 <sup>ème</sup>	5 <sup>ème</sup>	1 <sup>er</sup>	2 <sup>ème</sup>	3 <sup>ème</sup>			
			PMH	e	Winde gandouo( 1KM)	Badjannaba (5m)	PMH à Hardé	gestion communale		éleveurs (06) en tourteaux de Coton		à Winde gandouo	potable dans le village
		<b>Coûts</b>	<b>8 000 000</b>	<b>10 000 000</b>	<b>3 550 000</b>	<b>7 500 000</b>	<b>8 000 000</b>	<b>2 000 000</b>	<b>5 000 000</b>	<b>500 000</b>	<b>44 550 000</b>	<b>8 000 000</b>	
31.	Ouro gertode	<b>Intitulés</b>	Construction d'un forage équipé de PMH	construction d'un forage équipé de PMH au quartier Kapsiki	reprofilage de l'axe routier Dembo-Ouro gertode( 40km)	Elaboration d'un plan d'utilisation de délimitation et de gestion concertée de l'espace agro- sylvo-pastoral	construction d'un forage à l'école des parents	Construction d'un puits pastoral	Construction d'un champ fourrager de 2ha	Dotation d'un moulin à céréale à gestion communale		Construction d'un forage équipé de PMH à Ouro gertode	Absence de point d'eau potable dans le village
		<b>Coûts</b>	<b>8 000 000</b>	<b>8 000 000</b>	<b>80 000 000</b>	<b>1 000 000</b>	<b>8 000 000</b>	<b>5 000 000</b>	<b>750 000</b>	<b>2 000 000</b>	<b>122 750 000</b>	<b>8 000 000</b>	
32.	Ouro kila	<b>Intitulés</b>	Construction d'un forage équipé de PMH à Mayo tapare	Reprofilage de la piste Dembo-Ouro kila(14Km)	Construction d'un forage équipé de PMH à Ouro Andjefa	Etude de faisabilité en vue de l'Electrificatio n du village sur 02 km grâce aux panneaux solaire	construction d'un foyer communautai re	Construction d'un puits pastoral	Dotation d'un moulin à céréale à gestion communale	Mise en place d'un verger des arbres fruitiers (300pieds)		Construction d'un puits pastoral à Ouro kila	Difficulté d'accès à l'eau pour les bêtes
		<b>Coûts</b>	<b>8 000 000</b>	<b>28 000 000</b>	<b>8 000 000</b>	<b>1 000 000</b>	<b>10 000 000</b>	<b>5 000 000</b>	<b>2 000 000</b>	<b>1 300 000</b>	<b>63 300 000</b>	<b>5 000 000</b>	
33.	Timpil	<b>Intitulés</b>	reprofilage avec recharge de l'axe routier Dembo-Timpil (38km)	construction d'un foyer communautair e	Construction d'un forage équipé de PMH	Construction d'un forage équipé de PMH	Construction d'un forage équipé de PMH	Dotation d'un moulin à céréale à gestion communale	Construction d'un puits pastoral	Construction d'un magasin de stockage des céréales		reprofilage avec recharge de l'axe routier Dembo-Timpil (38km)	Difficulté de mobilité des personnes et des biens
		<b>Coûts</b>	<b>51 300 000</b>	<b>10 000 000</b>	<b>8 000 000</b>	<b>8 000 000</b>	<b>8 000 000</b>	<b>2 000 000</b>	<b>5 000 000</b>	<b>25 000 000</b>	<b>109 310 000</b>	<b>51 300 000</b>	
34.	Waléol Bocki	<b>Intitulés</b>	Construction d'un forage équipé de PMH à Holdé	construction d'un forage équipé de PMH à	Reprofilage de la route Dembo- Walewol	Construction d'un stade de Football	Etude de faisabilité en vue de l'électrification du village sur	Construction d'une clôture pour sécuriser le verger communautaire	Construction d'un magasin de stockage des céréales	construction d'un puits pastoral dans la zone de pâturage situé		Construction d'une clôture pour sécuriser le verger communautaire en place	Sécurisation du verger communautai re

**Plan Communal de Développement de Dembo**

N°	Localité	Projets Coûts	Rang des projets sociaux					Rang des projets économiques			TOTAL	Projet prioritaire	Justification
			1 <sup>er</sup>	2 <sup>ème</sup>	3 <sup>ème</sup>	4 <sup>ème</sup>	5 <sup>ème</sup>	1 <sup>er</sup>	2 <sup>ème</sup>	3 <sup>ème</sup>			
				Louguéré	bocki( 16km)		2KM	en place (500m2)		derrière la chefferie		(500m2)	
		<b>Coûts</b>	<b>8 000 000</b>	<b>8 000 000</b>	<b>32 000 000</b>	<b>5 000 000</b>	<b>1 000 000</b>	<b>5 000 000</b>	<b>25 000 000</b>	<b>5 000 000</b>	<b>85 000 000</b>	<b>5 000 000</b>	
35.	Ndjaouli	<b>Intitulés</b>	Construction d'un forage équipé de PMH	Diagnostic en vue de la réhabilitation du forage équipé de PMH situé à l'entrée du village en venant de Dembo	construction d'un foyer communautai re	Etude de faisabilité en vue de L'Electrificatio n du village sur 03 km avec pour point d'approvisio nement Pitoa(67KM)	Construction d'un stade de Football	Dotation d'un moulin à céréale à gestion communale	Construction d'un puits pastoral au niveau du mayel Baoro	Construction d'un puits pastoral à Lopéré		Construction d'un forage équipé de PMH à Njaouli	Difficulté d'accès à l'eau
		<b>Coûts</b>	<b>8 000 000</b>	<b>10 000</b>	<b>10 000 000</b>	<b>2 000 000</b>	<b>5 000 000</b>	<b>2 000 000</b>	<b>5 000 000</b>	<b>5 000 000</b>	<b>5 000 000</b>	<b>37 010 000</b>	<b>8 000 000</b>
36.	Nassarao	<b>Intitulés</b>	Construction d'un forage équipé de PMH	Diagnostic en vue du réaménagement du puits à ciel ouvert de Nassarao	Reprofilage de la route Dembo-Ouro Nassarao (5km)	Etude de faisabilité en vue de l'électrification du village	prise en charge des couches vulnérables (05 chaises roulantes et 06 paires de lunettes optiques)	Construction d'un puits pastoral	Dotation d'un moulin à céréale à gestion communale	Construction d'un magasin de stockage des céréales		Construction d'un puits pastoral à Nassarao	Difficulté d'accès à l'eau pour les bêtes
		<b>Coûts</b>	<b>8 000 000</b>	<b>10 000</b>	<b>6 750 000</b>	<b>2 000 000</b>	<b>1 500 000</b>	<b>5 000 000</b>	<b>2 000 000</b>	<b>25 000 000</b>	<b>50 260 000</b>	<b>5 000 000</b>	
37.	Ouro kessoum I	<b>Intitulés</b>	Construction d'un forage équipé de PMH	Diagnostic en vue de réaménagement du puits à ciel ouvert d'Ouro kessoum 1	Reprofilage de la route Dembo-Ouro kessoum(11K m)	Construction d'un stade de Football	Etude de faisabilité en vue de la Connexion du Village au réseau électrique à partir de Mayo oulo(40Km): moyenne	Construction d'une piste agricole reliant le village au bassin de production (02Km)	Construction d'un magasin de stockage des céréales	Dotation d'un moulin à céréale à gestion communale		Construction d'un forage équipé de PMH à Ouro kessoum 1	Absence de point d'eau potable dans le village

**Plan Communal de Développement de Dembo**

N°	Localité	Projets	Rang des projets sociaux					Rang des projets économiques			TOTAL	Projet prioritaire	Justification	
			Coûts	1 <sup>er</sup>	2 <sup>ème</sup>	3 <sup>ème</sup>	4 <sup>ème</sup>	5 <sup>ème</sup>	1 <sup>er</sup>	2 <sup>ème</sup>				3 <sup>ème</sup>
								tension						
		<b>Coûts</b>	<b>8 000 000</b>	<b>10 000</b>	<b>14 850 000</b>	<b>5 000 000</b>	<b>2 000 000</b>	<b>12 000 000</b>	<b>25 000 000</b>	<b>2 000 000</b>	<b>68 860 000</b>	<b>8 000 000</b>		
38.	Tapare	<b>Intitulés</b>	Construction d'un forage équipé de PMH	Reprofilage de l'axe Djatoumi-Ouro kila en passant par teparé (05Km) avec 02 ouvrages de franchissement (radiers)	Etude de faisabilité en vue de l'Electrification du village à partir de Mayo- Oulo (26Km): moyenne tension	Construction d'un stade de Football	Encadrement des personnes vulnérables du village (cartes d'invalidité(18 ), 01 chaise roulante, 11 appuis en fournitures Scolaire)	Construction d'un puits pastoral	Construction d'un magasin de stockage des céréales	Construction d'un puits pastoral		Construction d'un forage équipé de PMH à Tapare	<b>Absence de point d'eau potable dans le village</b>	
		<b>Coûts</b>	<b>8 000 000</b>	<b>9 750 000</b>	<b>2 000 000</b>	<b>5 000 000</b>	<b>1 000 000</b>	<b>5 000 000</b>	<b>25 000 000</b>	<b>5 000 000</b>	<b>60 750 000</b>	<b>8 000 000</b>		
39.	Tintinre	<b>Intitulés</b>	Construction d'un forage équipé de PMH	Construction d'un forage équipé de PMH	Reboisement du village: 500 arbres	Appui aux personnes vulnérables (14 cartes d'invalidités, 01 chaise roulante, 01 paire de lunette optique)	Reprofilage avec recharge de la route Dembo-Tintinre (15 Km) avec 04 radier de 02 ml chacun	Dotation d'un moulin à céréale à gestion communale	Construction d'un puits pastoral	Construction d'un puits pastoral		Construction d'un forage équipé de PMH à Tintinre	<b>Absence de point d'eau potable dans le village</b>	
		<b>Coûts</b>	<b>8 000 000</b>	<b>8 000 000</b>	<b>1 100 000</b>	<b>500 000</b>	<b>32 250 000</b>	<b>2 000 000</b>	<b>5 000 000</b>	<b>5 000 000</b>	<b>61 850 000</b>	<b>8 000 000</b>		
40.	Dornomou	<b>Intitulés</b>	Construction d'un forage équipé de PMH à Kombimayo	Construction d'un forage équipé de PMH	Approvisionnement en 120 tables bancs	Construction d'un forage équipé de PMH à l'EP de Dornomou	Construction d'un bloc de 02 latrines à l'EP de Dornomou	Dotation d'un moulin à céréale à gestion communale	Construction d'un puits pastoral	Reprofilage de la piste qui mène à la zone de polyculture (5km) et 03 ouvrages de franchissement		Construction d'un forage équipé de PMH à Kombimayo	<b>Absence de point d'eau potable dans le village</b>	
		<b>Coûts</b>	<b>8 000 000</b>	<b>8 000 000</b>	<b>3 600 000</b>	<b>8 000 000</b>	<b>1 500 000</b>	<b>2 000 000</b>	<b>5 000 000</b>	<b>30 000 000</b>	<b>66 100 000</b>	<b>8 000 000</b>		
41.	Ouro alkali	<b>Intitulés</b>	Construction d'un forage équipé de	Construction d'un forage équipé de	Construction d'un bloc de 02 salles de	approvisionnement de l'EP	Construction d'un forage équipé de	Construction d'un puits pastoral	Construction d'un magasin de stockage	Construction d'un puits pastoral		Construction d'un forage équipé de PMH à Ouro Alkali	<b>Absence de point d'eau potable dans</b>	

**Plan Communal de Développement de Dembo**

N°	Localité	Projets Coûts	Rang des projets sociaux					Rang des projets économiques			TOTAL	Projet prioritaire	Justification	
			1 <sup>er</sup>	2 <sup>ème</sup>	3 <sup>ème</sup>	4 <sup>ème</sup>	5 <sup>ème</sup>	1 <sup>er</sup>	2 <sup>ème</sup>	3 <sup>ème</sup>				
			PMH	PMH	classes à l'EP de Ouro Alkali	en 60 tables bancs	PMH à l'EP		des céréales					le village
		<b>Coûts</b>	<b>8 000 000</b>	<b>8 000 000</b>	<b>16 000 000</b>	<b>1 800 000</b>	<b>8 000 000</b>	<b>5 000 000</b>	<b>25 000 000</b>	<b>5 000 000</b>	<b>76 800 000</b>	<b>8 000 000</b>		
42.	Kossel lam	<b>Intitulés</b>	Reboisement du village: 500 arbres	Construction d'un forage équipé de PMH à Kossel-iyam	reprofilage avec recharge de l'axe Dembo-kossel-iyam (10km)	Appui aux personnes vulnérables (12cartes d'invalidités)	Etude de faisabilité en vue de l'électrification du village situé à 40Km de la Moyenne tension	Dotation d'un moulin à céréale à gestion communale	Construction d'un puits pastoral	Construction d'un magasin de stockage des céréales		Reboisement du village Kossel lam: 500 arbres	Difficulté à moudre le grain	
		<b>Coûts</b>	<b>8 000 000</b>	<b>1 100 000</b>	<b>13 500 000</b>	<b>120 000</b>	<b>3 000 000</b>	<b>2 000 000</b>	<b>5 000 000</b>	<b>25 000 000</b>	<b>57 720 000</b>	<b>1 100 000</b>		
43.	Diri fulbe	<b>Intitulés</b>	Construction d'un forage équipé de PMH	construction d'un radier sur le Mayo tiel (8m)	Reprofilage de la route Dembo-Diri fulbe(15Km)	reboisement du village (500 arbres)	construction d'un foyer communautaire	Dotation d'un moulin à céréale à gestion communale	construction d'un puits pastoral	Construction d'un magasin de stockage des céréales		Construction d'un forage équipé de PMH à Diri fulbe	Absence de point d'eau potable dans le village	
		<b>Coûts</b>	<b>8 000 000</b>	<b>12 000 000</b>	<b>30 000 000</b>	<b>1 100 000</b>	<b>10 000 000</b>	<b>2 000 000</b>	<b>5 000 000</b>	<b>25 000 000</b>	<b>93 100 000</b>	<b>8 000 000</b>		
44.	Mayel baharna	<b>Intitulés</b>	Construction d'un forage à l'EP de Dombol	Reprofilage avec recharge de la piste Dembo-Mayel baharna(10km)	construction d'un foyer communautaire	reboisement du village (500arbres)	Construction d'un centre d'alphabétisation fonctionnel	Dotation d'un moulin à céréale à gestion communale	Construction d'un magasin de stockage des céréales (500 sacs)	Reprofilage de la piste qui mène à la zone de polyculture (1km)		Construction d'un forage équipé de PMH à l'EP de Dombol	Absence de point d'eau à l'EP de Dombol	
		<b>Coûts</b>	<b>8 000 000</b>	<b>13 500 000</b>	<b>10 000 000</b>	<b>1 100 000</b>	<b>10 000 000</b>	<b>2 000 000</b>	<b>25 000 000</b>	<b>6 000 000</b>	<b>75 600 000</b>	<b>8 000 000</b>		
45.	Kodjelewol	<b>Intitulés</b>	Construction d'un forage équipé de PMH	construction d'un foyer communautaire	Reprofilage avec recharge de la route Kodjelewol-Dembo (10km)	mise en place d'un verger communautaire de 2 ha	Construction d'un bloc de 02 salles de classe à l'EP de Taparé	Construction d'un magasin de stockage des céréales (500 sacs)	Construction d'un puits pastoral	Dotation d'un moulin à céréales à gestion communale		Construction d'un forage équipé de PMH à Kodjelewol	Absence de point d'eau potable dans le village	
		<b>Coûts</b>	<b>8 000 000</b>	<b>10 000 000</b>	<b>13 500 000</b>	<b>2 500 000</b>	<b>16 000 000</b>	<b>25 000 000</b>	<b>5 000 000</b>	<b>2 000 000</b>	<b>82 000 000</b>	<b>8 000 000</b>		
46.	Badjeroum	<b>Intitulés</b>	Construction d'un bloc de 02 salles de	Construction d'un bloc de 02 salles de	Construction d'un forage équipé de	construction d'un foyer communautaire	reboisement du village (500arbres)	Dotation d'un moulin à céréale à	Construction d'un magasin de stockage	Construction d'un puits pastoral dans le		Construction d'un bloc de 02 salles de classes équipé	Insuffisance de salle de classe à l'EP	



**Plan Communal de Développement de Dembo**

N°	Localité	Projets Coûts	Rang des projets sociaux					Rang des projets économiques			TOTAL	Projet prioritaire	Justification
			1 <sup>er</sup>	2 <sup>ème</sup>	3 <sup>ème</sup>	4 <sup>ème</sup>	5 <sup>ème</sup>	1 <sup>er</sup>	2 <sup>ème</sup>	3 <sup>ème</sup>			
			classes équipé avec forage et latrine à l'EP de Badjeroum	classes équipé avec forage et latrine à l'EP de Badjeroum	PMH à Dalehi badjabo	re		gestion communale	des céréales (500 sacs)	village		avec forage et latrine à l'EP de Badjeroum	
		<b>Coûts</b>	<b>16 000 000</b>	<b>16 000 000</b>	<b>8 000 000</b>	<b>10 000 000</b>	<b>1 100 000</b>	<b>2 000 000</b>	<b>25 000 000</b>	<b>5 000 000</b>	<b>76 900 000</b>	<b>32 300 000</b>	
47.	Boulboulel	<b>Intitulés</b>	Construction d'un forage équipé de PMH	reprofilage avec recharge de l'axe Demdo-Boulboulel(15 Km)	Construction d'un parc vaccino-gène	construction d'un foyer communautaire	reboisement du village (500 arbres)	Dotation d'un moulin à céréale à gestion communale	Construction d'un magasin de stockage des céréales (500 sacs)	Construction d'un puits pastoral dans le village		Construction d'un forage équipé de PMH à Boulboulel	<b>Insuffisance de point d'eau dans le village</b>
		<b>Coûts</b>	<b>8 000 000</b>	<b>20 250 000</b>	<b>8 000 000</b>	<b>10 000 000</b>	<b>1 100 000</b>	<b>2 000 000</b>	<b>25 000 000</b>	<b>5 000 000</b>	<b>71 360 000</b>	<b>8 000 000</b>	
48.	Lougga	<b>Intitulés</b>	Construction d'un forage équipé de PMH à Lougga	construction d'un radier sur le mayo Lougga	Reprofilage de la route: tronçon Lougga-Dembo (7km)	Etude de faisabilité en vue de l'Electrification du village grace à l'Energie solaire	Construction d'un centre d'alphabetisation fonctionnel	Construction d'un puits pastoral dans le village	Ouverture de la piste agricole vers la zone de polyculture (3km)	mise en place d'un verger communautaire de 5 ha		Construction d'un puits pastoral dans le village Lougga	<b>Difficulté d'accès à l'eau pour les bêtes</b>
		<b>Coûts</b>	<b>8 000 000</b>	<b>1 000 000</b>	<b>14 000 000</b>	<b>1 000 000</b>	<b>10 000 000</b>	<b>5 000 000</b>	<b>18 000 000</b>	<b>6 500 000</b>	<b>63 500 000</b>	<b>5 000 000</b>	
49.	Djongou	<b>Intitulés</b>	Construction d'un forage équipé de PMH	Reprofilage de la route: Dembo-Djongou (15km)	construction d'un foyer communautaire	construction d'un radier sur le mayo Nyori (6m)	Construction d'un forage équipé de PMH	Ouverture d'une piste agricole de 2km	Création d'un parc vaccino-gène dans le village	Construction d'un puits pastoral dans le village		Construction d'un forage équipé de PMH à Djongou	<b>Insuffisance de point d'eau potable dans le village</b>
		<b>Coûts</b>	<b>8 000 000</b>	<b>30 000 000</b>	<b>10 000 000</b>	<b>9 000 000</b>	<b>8 000 000</b>	<b>12 000 000</b>	<b>8 000 000</b>	<b>5 000 000</b>	<b>90 000 000</b>	<b>8 000 000</b>	
50.	Tapawa	<b>Intitulés</b>	construction d'un bloc de 02 salles de classes à l'EP de Tapawa	construction d'un bloc de 02 salles de classes à l'EP de Tapawa	Construction d'un forage équipé de PMH	Reprofilage de la route Tapawa-Baldé danédji (3km)	Construction d'un bloc de latrines à l'EP de Tapawa	Dotation d'un moulin à céréale à gestion communale	Construction d'un puits pastoral dans le village	Construction d'un magasin de stockage des céréales (500 sacs)		construction d'un bloc de 02 salles de classes à l'EP de Tapawa	<b>Ecole publique à 02 cycles sans aucun bâtiment en dur</b>
		<b>Coûts</b>	<b>19 000 000</b>	<b>19 000 000</b>	<b>8 500 000</b>	<b>6 000 000</b>	<b>3 500 000</b>	<b>2 000 000</b>	<b>5 000 000</b>	<b>25 000 000</b>	<b>88 000 000</b>	<b>19 000 000</b>	
51.	Posso	<b>Intitulés</b>	Construction d'un forage équipé de	Reprofilage de la route Posso-Daram	Reprofilage de la route Dembo-	construction d'un foyer communautaire	Construction d'un forage équipé de	<del>Dotation</del> <b>Acquisition</b> d'un moulin à	Construction d'un puits pastoral dans	Construction d'un magasin de stockage		Construction d'un forage équipé de PMH à Posso	<b>Absence de point d'eau potable dans</b>

**Plan Communal de Développement de Dembo**

N°	Localité	Projets Coûts	Rang des projets sociaux					Rang des projets économiques			TOTAL	Projet prioritaire	Justification
			1 <sup>er</sup>	2 <sup>ème</sup>	3 <sup>ème</sup>	4 <sup>ème</sup>	5 <sup>ème</sup>	1 <sup>er</sup>	2 <sup>ème</sup>	3 <sup>ème</sup>			
			PMH	(7km)	Posso (15Km)	re	PMH	céréale à gestion communale	le village	des céréales (500 sacs)			le village
		<b>Coûts</b>	<b>8 500 000</b>	<b>14 000 000</b>	<b>30 000 000</b>	<b>10 000 000</b>	<b>8 500 000</b>	<b>2 000 000</b>	<b>5 000 000</b>	<b>25 000 000</b>	<b>103 000 000</b>	<b>8 500 000</b>	
52.	Lainde tchakoum	<b>Intitulés</b>	Construction d'un bloc de 02 salles accompagné d'un bloc latrine l'EP de Lainde Tchakoum	Construction d'un bloc de 02 salles à l'EP de Lainde Tchakoum	Reprofilage de la route Dembo- Lainde tchakoum( 30km)	Construction d'un forage équipé de PMH dans le village	Construction d'un forage équipé de PMH à l'EP de Lainde Tchakoum	Construction d'un centre d'alphabétisatio n fonctionnel	Construction d'un puits pastoral dans le village	Construction d'un magasin de stockage des céréales (500 sacs)		Construction d'un bloc de 02 salles accompagné d'un bloc latrine l'EP de Lainde Tchakoum	<b>Ecole publique à cycle complet avec une salle de classe en semi-dur</b>
		<b>Coûts</b>	<b>22 500 000</b>	<b>19 000 000</b>	<b>40 500 000</b>	<b>8 000 000</b>	<b>8 000 000</b>	<b>10 000 000</b>	<b>5 000 000</b>	<b>25 000 000</b>	<b>138 000 000</b>	<b>22 500 000</b>	
53.	Mayel mairi	<b>Intitulés</b>	Construction d'un forage équipé de PMH à mayel mairi	construction d'un foyer communautair e	Reprofilage avec recharge du tronçon Dembo-Mayel mairi (18Km)	Construction d'un stade de football	Etude de faisabilité en vue de l'Electrificatio n du village sur 03 KM grâce à un groupe électrogène	Dotation d'un moulin à céréale à gestion communale	Construction d'un puits pastoral	Construction d'un magasin de stockage des céréales (500 sacs)		Construction d'un forage équipé de PMH à Mayel Mairi	<b>Absence de point d'eau potable dans le village</b>
		<b>Coûts</b>	<b>8 500 000</b>	<b>10 000 000</b>	<b>24 300 000</b>	<b>5 000 000</b>	<b>1 000 000</b>	<b>2 000 000</b>	<b>5 000 000</b>	<b>25 000 000</b>	<b>80 800 000</b>	<b>8 500 000</b>	
54.	Ouro kessoum II	<b>Intitulés</b>	Construction d'un forage équipé de PMH	reprofilage du tronçon You- Ouro Kessoum- Djallou 8km	appui aux personnes vulnérables (25cartes d'invalidités, 01 chaise roulante)	Construction d'une salle de cours au centre d'alphabétisat ion	Création d'une pépinière de reboisement de 500 pieds de Nimiers	Dotation d'un moulin à céréale à gestion communale	Construction d'un magasin de stockage des céréales (500 sacs)	Construction d'un puits pastoral		Construction d'un forage équipé de PMH à Ouro kessoum II	<b>Absence de point d'eau potable dans le village</b>
		<b>Coûts</b>	<b>8 500 000</b>	<b>16 000 000</b>	<b>300 000</b>	<b>9 500 000</b>	<b>800 000</b>	<b>2 000 000</b>	<b>25 000 000</b>	<b>5 000 000</b>	<b>67 100 000</b>	<b>8 500 000</b>	
55.	Mayo Bani	<b>Intitulés</b>	Construction d'un forage équipé de PMH	Reprofilage de la route Mayo-bani- Djallou (10km)	construction de 02 radiers de 3m chacun sur l'axe Mayo-bani - Ballé danedji	Etude de faisabilité en vue de l'électrification du village sur 1km grâce à	Elaboration d'un plan d'utilisation de délimitation et de gestion	Dotation d'un moulin à céréale à gestion communale	mise en place d'une pépinière d'arbres fruitiers de 5000 plants	Reprofilage de la piste agricole de 01Km vers la zone de polyculture		Construction d'un forage équipé de PMH à Mayo Bani	<b>Absence de point d'eau potable dans le village</b>

**Plan Communal de Développement de Dembo**

N°	Localité	Projets Coûts	Rang des projets sociaux					Rang des projets économiques			TOTAL	Projet prioritaire	Justification
			1 <sup>ier</sup>	2 <sup>ième</sup>	3 <sup>ième</sup>	4 <sup>ième</sup>	5 <sup>ième</sup>	1 <sup>ier</sup>	2 <sup>ième</sup>	3 <sup>ième</sup>			
						l'énergie solaire	concertée de l'espace agro- sylvo-pastoral						
		<b>Coûts</b>	<b>8 500 000</b>	<b>20 000 000</b>	<b>9 000 000</b>	<b>1 000 000</b>	<b>1 000 000</b>	<b>2 000 000</b>	<b>5 200 000</b>	<b>6 000 000</b>	<b>51 700 000</b>	<b>8 500 000</b>	
56.	Tongo djamboutou	<b>Intitulés</b>	Construction d'un forage équipé de PMH à Tongo djamboutou	Reprofilage avec recharge de la route Tongo djamboutou- Dembo (7km)	Construction d'un radier de 3m sur le mayo Assoura	Construction d'un radier sur le mayo Tongo djamboutou 4m	Reprofilage avec recharge de la route Tongo djamboutou- Kosseyel lam(7km)	Construction d'un puits pastoral	Dotation d'un moulin à céréale à gestion communale	Mise en place d'une pépinière d'arbres fruitiers de 500 pieds		Construction d'un forage équipé de PMH à Tongo djamboutou	<b>Absence de point d'eau potable dans le village</b>
		<b>Coûts</b>	<b>8 500 000</b>	<b>9 450 000</b>	<b>4 500 000</b>	<b>6 000 000</b>	<b>9 450 000</b>	<b>5 000 000</b>	<b>2 000 000</b>	<b>800 000</b>	<b>45 700 000</b>	<b>8 500 000</b>	
57.	Ouro liman abassi	<b>Intitulés</b>	Construction d'un forage équipé de PMH	Mise en place d'une pépinière de reboisement de 500 arbres	Reprofilage avec recharge de la route Ouro liman Abassi- Dembo (13km)	construction d'un foyer communautai re	Construction d'un stade de Football	Construction d'un puits pastoral	Dotation d'un moulin à céréale à gestion communale	Construction d'un magasin de stockage des céréales (500 sacs)		Construction d'un forage équipé de PMH à Ouro liman Abassi	<b>Absence de point d'eau potable dans le village</b>
		<b>Coûts</b>	<b>8 500 000</b>	<b>1 100 000</b>	<b>17 550 000</b>	<b>10 000 000</b>	<b>5 000 000</b>	<b>5 000 000</b>	<b>2 000 000</b>	<b>25 000 000</b>	<b>74 150 000</b>	<b>8 500 000</b>	
58.	Waléol Barode	<b>Intitulés</b>	Construction d'un forage équipé de PMH	Reprofilage avec recharge de la route Waléol barode- Dembo (20km)	Mise en place d'une pépinière de reboisement de 250 arbres	Etude de faisabilité en vue de l'électrification du village sur 02 km grâce aux panneaux solaire	Mise en place d'un champ fourrager de 2ha	Dotation d'un moulin à céréale à gestion communale	Construction d'un magasin de stockage des céréales (500 sacs)	Ouverture d'une piste agricole sur 01km		Construction d'un forage équipé de PMH à waléol barode	<b>Absence de point d'eau potable dans le village</b>
		<b>Coûts</b>	<b>8 500 000</b>	<b>27 000 000</b>	<b>800 000</b>	<b>1 000 000</b>	<b>750 000</b>	<b>2 000 000</b>	<b>25 000 000</b>	<b>5 000 000</b>	<b>70 050 000</b>	<b>8 500 000</b>	
59.	Doum	<b>Intitulés</b>	Mise en place d'une pépinière de reboisement de 250 arbres	Construction d'un forage équipé de PMH	Construction d'un radier de 4m sur le mayo Wildé Mbollo	Construction d'un bloc de 02 salles de classe à l'EP de You	Construction d'un forage équipé de PMH à l'EP de You	Dotation d'un moulin à céréale à gestion communale	Construction d'un puits pastoral	Construction d'un magasin de stockage des céréales (500 sacs)		Mise en place d'une pépinière en vue de la création d'un verger communautaire de 250 plants	<b>Village non reboisé</b>
		<b>Coûts</b>	<b>800 000</b>	<b>8 500 000</b>	<b>6 000 000</b>	<b>19 000 000</b>	<b>8 000 000</b>	<b>2 000 000</b>	<b>5 000 000</b>	<b>25 000 000</b>	<b>74 300 000</b>	<b>800 000</b>	

**Plan Communal de Développement de Dembo**

N°	Localité	Projets Coûts	Rang des projets sociaux					Rang des projets économiques			TOTAL	Projet prioritaire	Justification
			1 <sup>er</sup>	2 <sup>ème</sup>	3 <sup>ème</sup>	4 <sup>ème</sup>	5 <sup>ème</sup>	1 <sup>er</sup>	2 <sup>ème</sup>	3 <sup>ème</sup>			
60.	Djamboutou Issa	Intitulés	Construction d'un forage équipé de PMH	construction d'un radier de 15m sur le Mayo tiel	Reprofilage avec recharge de la route Djamboutou-Issa-Dembo (20Km)	Etude de faisabilité en vue de l'électrification du village grâce aux panneaux solaires	Mise en place d'une pépinière de reboisement de 250 arbres	Dotation d'un moulin à céréale à gestion communale	Construction d'un puits pastoral	Construction d'un magasin de stockage des céréales (500 sacs)		Construction d'un forage équipé de PMH à Djamboutou Issa	Absence de point d'eau potable dans le village
		Coûts	8 500 000	22 500 000	27 000 000	1 000 000	800 000	2 000 000	5 000 000	25 000 000	91 800 000	8 500 000	
61.	Mayel goudou	Intitulés	Construction d'un forage équipé de PMH	Construction d'un radier de 4m sur l'axe Dembo-Mayel goudou	Reboisement du village: 500 arbres fruitiers	Reprofilage de l'axe Dembo-Mayel Goudou (15km)	Appui aux personnes vulnérables: 07 cartes d'invalidités	Construction d'un magasin de stockage des céréales (500 sacs)	Construction d'un puits pastoral	Dotation d'un moulin à céréale à gestion communale		Construction d'un forage équipé de PMH à Mayel goudou	difficulté d'accès à l'eau potable
		Coûts	8 500 000	6 000 000	1 500 000	30 000 000	5 000 000	25 000 000	5 000 000	2 000 000	83 100 000	8 500 000	
62.	Gouloum	Intitulés	Construction d'un forage équipé de PMH à Gouloum I	Reboisement du village: 500 arbres fruitiers	Construction d'un radier de 6m sur l'axe Gouloum-Djatoumi	Construction d'un stade de football dans le village	Mise en place d'une pépinière d'arbres fruitiers de 5000 plants	Construction d'un magasin de stockage des céréales (500 sacs)	Construction d'un puits pastoral	Dotation d'un moulin à céréale à gestion communale		Construction d'un forage équipé de PMH à Gouloum I	Insuffisance de point d'eau potable dans le village
		Coûts	8 500 000	1 500 000	9 000 000	5 000 000	5 200 000	25 000 000	5 000 000	2 000 000	61 200 000	8 500 000	
63.	Dombol Issa	Intitulés	Construction d'un bloc de 02 salles de classe accompagné d'un forage et d'un bloc latrine à l'EP de Dombol Issa	Construction d'un forage équipé de PMH à Dombol Issa	Construction d'un radier de 8m entre Dombol Issa et Dembo	Reprofilage de la route Ouro-kessoum-Dembo passant par Dombol-Issa (12km)	Construction d'un stade de Football	Dotation d'un moulin à céréale à gestion communale	Construction d'un puits pastoral	Construction d'un magasin de stockage des céréales (500 sacs)		Construction d'un bloc de 02 salles de classe accompagné d'un forage et d'un bloc latrine à l'EP de Dombol Issa	Insuffisance de salle de classe à l'EP(03) pour un cycle complet
		Coûts	31 000 000	8 500 000	12 000 000	24 000 000	5 000 000	2 000 000	5 000 000	25 000 000	112 500 000	31 000 000	
64.	Bella darkodji	Intitulés	Construction d'un bloc de 02 salles de classe	Construction et équipement d'un bloc de 02 salles de	Construction et équipement d'un bloc de	Construction d'un forage équipé de PMH au	Reprofilage de la route Bella Darkodji-	Dotation d'un moulin à céréale à gestion	Construction d'un puits pastoral	Appui à la mise en place d'un verger communautaire		Construction d'un bloc de 02 salles de classe accompagné d'un forage et	Absence de salles de classe à l'EP (03 salles en

**Plan Communal de Développement de Dembo**

N°	Localité	Projets Coûts	Rang des projets sociaux					Rang des projets économiques			TOTAL	Projet prioritaire	Justification
			1 <sup>er</sup>	2 <sup>ème</sup>	3 <sup>ème</sup>	4 <sup>ème</sup>	5 <sup>ème</sup>	1 <sup>er</sup>	2 <sup>ème</sup>	3 <sup>ème</sup>			
			accompagné d'un forage et d'un bloc latrine à l'EP de Bella Darkodji	classe à l'EP de Bella Darkodji	02 salles de classe à l'EP de Bella Darkodji	Quartier Mbounri	Djallou (8km)	communale		de 3ha		d'un bloc latrine à l'EP de Bella Darkodji	<b>Sekko)</b>
		<b>Coûts</b>	<b>31 000 000</b>	<b>17 800 000</b>	<b>17 800 000</b>	<b>8 500 000</b>	<b>16 000 000</b>	<b>2 000 000</b>	<b>5 000 000</b>	<b>4 200 000</b>	<b>102 300 000</b>	<b>31 000 000</b>	
65.	Balde danedje	<b>Intitulés</b>	Construction et équipement d'un bloc de 02 salles de classe à l'EP de Balde Danedje	Construction d'un forage équipé de PMH	Construction d'un bloc latrine à l'EP	construction d'un foyer communautaire	Reprofilage de la route Balde Danedji-Dembo (15km)	Dotation d'un moulin à céréale à gestion communale	Ouverture de la piste agricole Baldé-Belah (5km)	Construction d'un hangar au marché		Construction et équipement d'un bloc de 02 salles de classe à l'EP de Balde Danedje	<b>Ecole à cycle complet avec seulement 04 salles de classes</b>
		<b>Coûts</b>	<b>20 800 000</b>	<b>8 500 000</b>	<b>3 500 000</b>	<b>10 000 000</b>	<b>30 000 000</b>	<b>2 000 000</b>	<b>30 000 000</b>	<b>10 000 000</b>	<b>114 800 000</b>	<b>20 800 000</b>	
66.	Naro Amaséo	<b>Intitulés</b>	Construction d'un forage équipé de PMH à Naro Amaseo	Construction et équipement d'un bloc de 02 salles de classe à l'EP de Naro Amaseo	Construction et équipement d'un bloc de 02 salles de classe à l'EP de Naro Amaseo	Construction d'un bloc de 06 latrines à l'EP	Construction d'un forage équipé de PMH à l'EP de Naro Amaseo	Construction d'un magasin de stockage des céréales (500 sacs)	Construction d'un puits pastoral	Dotation d'un moulin à céréale à gestion communale		Construction d'un forage équipé de PMH à Naro Amaseo	<b>Absence de point d'eau potable. Approvisionnement en eau dans un puits traditionnel</b>
		<b>Coûts</b>	<b>8 500 000</b>	<b>20 800 000</b>	<b>20 800 000</b>	<b>3 500 000</b>	<b>8 500 000</b>	<b>25 000 000</b>	<b>5 000 000</b>	<b>2 000 000</b>	<b>94 100 000</b>	<b>8 500 000</b>	
67.	Tonga daledje	<b>Intitulés</b>	Construction d'un forage équipé de PMH à Tonga daledje	Ouverture de la piste Tonga Daledje-route Dembo (3KM)	Construction d'un radier de 8m sur le mayo Djaouro Yaouba	Elaboration d'un plan d'utilisation de délimitation et de gestion concertée de l'espace agro-sylvo-pastoral	Construction d'un stade de Football	Dotation d'un moulin à céréale à gestion communale	Construction d'un magasin de stockage des céréales (500 sacs)	Mise en place d'un mécanisme de collecte et de valorisation des sous-produits d'élevage		Construction d'un forage à Tonga daledje	<b>Absence de point d'eau potable dans le village. Consommation de l'eau des puits traditionnels</b>
		<b>Coûts</b>	<b>8 500 000</b>	<b>10 650 000</b>	<b>12 000 000</b>	<b>1 000 000</b>	<b>5 000 000</b>	<b>2 000 000</b>	<b>25 000 000</b>	<b>Non estimé</b>	<b>64 150 000</b>	<b>8 500 000</b>	
68.	Baparou	<b>Intitulés</b>	Construction d'un forage équipé de	Reprofilage avec recharge de l'axe Balde	Construction d'un radier de 5m sur l'axe	Construction d'un centre d'alphabétisation	Construction d'un stade de Football	Dotation d'un moulin à céréale à	Construction d'un puits pastoral	Construction d'un magasin de stockage		Construction d'un forage équipé de PMH	<b>Insuffisance de point</b>

**Plan Communal de Développement de Dembo**

N°	Localité	Projets Coûts	Rang des projets sociaux					Rang des projets économiques			TOTAL	Projet prioritaire	Justification
			1 <sup>er</sup>	2 <sup>ème</sup>	3 <sup>ème</sup>	4 <sup>ème</sup>	5 <sup>ème</sup>	1 <sup>er</sup>	2 <sup>ème</sup>	3 <sup>ème</sup>			
			PMH à Baparou	Danédji-Djallou passant par Baparou (12km)	Baparou-Balde Danédji	ion fonctionnel		gestion communale		des céréales (500 sacs)		à Baparou	d'eau potable dans le village
		<b>Coûts</b>	<b>8 500 000</b>	<b>16 200 000</b>	<b>7 500 000</b>	<b>10 000 000</b>	<b>5 000 000</b>	<b>2 000 000</b>	<b>5 000 000</b>	<b>25 000 000</b>	<b>79 200 000</b>	<b>8 500 000</b>	
69.	Ouro modibo	<b>Intitulés</b>	Construction d'un forage équipé de PMH à Ouro modibo	Construction de 02 salles de classe équipée d'un forage et d'un bloc latrine à l'école des parents d'Ouro modibo	construction d'un foyer communautaire	reboisement du village (500arbres fruitiers)	Construction d'un stade de Football	Dotation d'un moulin à céréale à gestion communale	Construction d'un magasin de stockage des céréales (500 sacs)	Construction d'un point d'abreuvement pour le bétail		Construction d'un forage équipé de PMH à Ouro modibo	Absence de point d'eau potable dans le village
		<b>Coûts</b>	<b>8 500 000</b>	<b>31 000 000</b>	<b>10 000 000</b>	<b>1 500 000</b>	<b>5 000 000</b>	<b>2 000 000</b>	<b>25 000 000</b>	<b>5 000 000</b>	<b>88 100 000</b>	<b>8 500 000</b>	
70.	Tsékal	<b>Intitulés</b>	Construction d'un forage équipé de PMH dans le village	Construction d'un forage équipé de PMH dans le village	construction d'un centre d'alphabétisation fonctionnel	Etude de faisabilité en vue de l'électrification du village grâce aux panneaux solaires	Etude de faisabilité en vue de la construction d'un radier de 120m sur l'axe Tsékal-Djatoumi village (Tchirallé)	Construction d'un forage à énergie solaire avec abreuvoirs	Dotation d'un moulin à céréale à gestion communale	Construction d'un magasin de stockage des céréales (500 sacs)		Construction d'un forage pastoral à énergie solaire avec abreuvoirs	Difficulté d'accès à l'eau pour le bétail
		<b>Coûts</b>	<b>8 500 000</b>	<b>8 500 000</b>	<b>10 000 000</b>	<b>1 000 000</b>	<b>3 495 000</b>	<b>15 000 000</b>	<b>2 000 000</b>	<b>25 000 000</b>	<b>73 495 000</b>	<b>15 000 000</b>	
71.	Djatoumi carrefour	<b>Intitulés</b>	Construction d'un bloc de 02 salles de classe à l'EP de Djatoumi carrefour équipé d'un forage et d'un bloc latrine	Construction d'un bloc de 02 salles de classe à l'EP de Djatoumi carrefour	Construction d'un forage équipé de pompe à motricité humaine dans le village	Etude de faisabilité en vue de l'électrification du village grâce aux panneaux solaires	Reprofilage avec chargement de la route Djatoumi carrefour-Badjeroum (9km)	Construction d'un forage à énergie solaire avec abreuvoirs	Construction d'un hangar de xx places marché à Djatoumi carrefour	Construction d'un parc vaccino-gène		Construction d'un forage pastoral à énergie solaire avec abreuvoirs	Difficulté d'accès à l'eau pour le bétail
		<b>Coûts</b>	<b>31 000 000</b>	<b>19 000 000</b>	<b>8 500 000</b>	<b>1 000 000</b>	<b>12 150 000</b>	<b>15 000 000</b>	<b>10 000 000</b>	<b>8 000 000</b>	<b>104 650 000</b>	<b>15 000 000</b>	
<b>RECAPITULATIF SUR LES PROJETS PRIORITAIRES DES IDENTIFIES PAR LES POPULATIONS</b>													
1.	<b>COUT TOTAL DES PROJETS SOCIAUX</b>										<b>4 379 185 000</b>		
2.	<b>COUT TOTAL DES PROJETS ECONOMIQUES</b>										<b>2 148 600 000</b>		

**Plan Communal de Développement de Dembo**

N°	Localité	Projets	Rang des projets sociaux					Rang des projets économiques			TOTAL	Projet prioritaire	Justification
		Coûts	1 <sup>er</sup>	2 <sup>ème</sup>	3 <sup>ème</sup>	4 <sup>ème</sup>	5 <sup>ème</sup>	1 <sup>er</sup>	2 <sup>ème</sup>	3 <sup>ème</sup>			
3.	<b>COUT TOTAL DE L'ENSEMBLE DES PROJETS PRIORITAIRES DE LA COMMUNE</b>										<b>6 527 785 000</b>		
4.	<b>COUT TOTAL DES PROJETS PRIORITAIRES (N° 1 ENTRE LES PROJETS ECONOMIQUES ET LES PROJETS SOCIAUX)</b>										<b>655 000 000</b>		

**Plan Communal de Développement de Dembo**

**6.2. Cadre de Dépense en Moyen Terme (CDMT)**

Le tableau ci –dessous présente le Cadre de Dépenses à Moyen Terme de la Commune de Dembo. Il s'agit des projets que la Commune aimerait réalisée entre 2015 et 2017. Il a été élaboré en fonction des ressources mobilisable par celle-ci.

**Tableau 80** : Cadre de Dépense à Moyen Terme de Dembo

Secteurs	Activités/actions retenues	Localité	Quantité	Année de réalisation			Coûts (FCFA)	Partenaires/ Financement
				2015	2016	2017		
MINEE EAU	Construction d'un forage équipé de pompe à motricité humaine à l'EP Sourou Ndaye	Sourou Ndaye	01				8 500 000	BIP/MINEE
	Construction des forages équipés de pompe à motricité humaine	Dembo,	01				4 900 000	DGD/COMMUNE
	Construction des forages équipés de pompe à motricité humaine	Winde oumarou barao, Ouro djaouro gadji, Ouro Doundehi, Bori centre, Lougguéréo, Aparou, Tang, Djatoumi village, Ouro modibbo	09				72 000 000	PIP/MINEDUB
	Construction des forages équipés de pompe à motricité humaine	Mboutou, Ouro guertode,	04				19 996 000	COMMUNE
	Construction des forages équipés de pompe à motricité humaine	Djalingo Abdou, Dombol Issa, Bogga babba, Ouro baboke, Toupouriré, Tang Djaoro, Mayel mairi, Mayel kéou	08				68 000 000	PIP/MINEE
	Construction des puits	Tapawa, Dembo (djaoro djingui), Gouloum, Ouro Guertode, Djatoumi carrefour, Dombol, Djaouli et Babessa	08				1 500 000	COMMUNE
	Réhabilitation des points d'eau potable (forages)		04				1 500 000	COMMUNE
	Etude de faisabilité en vue de la construction d'une adduction d'eau	Baounia djallou	01				500 000	FEICOM
<b>Sous total secteur eau</b>							<b>176 896 000</b>	
MINEE ENERGIE	Etude de faisabilité en vue de l'électrification sur 36 Km en Moyenne Tension de la Commune de Dembo à partir de Mayo-Oulo	Dembo	01				2 000 000	COMMUNE BIP/MINEE
	Electrification de la Commune de Dembo sur 36 Km en Moyenne Tension de la Commune de Dembo à partir de Mayo-Oulo (Phase I)	Dembo	35 Km				480 000 000	



**Plan Communal de Développement de Dembo**

Secteurs	Activités/actions retenues	Localité	Quantité	Année de réalisation			Coûts (FCFA)	Partenaires/Financement
				2015	2016	2017		
<b>Sous total secteur énergie</b>							<b>482 000 000</b>	
<b>MINEDUB</b>	Equipement en mobiliers à l'Ecole Maternelle (06 Tableaux/Chevalet, 120 tables bancs, 40 tables)	Dembo	166				2 000 000	-BIP/MINEDUB
	Equipement en Tables-bancs à l'EP	Babessa	60				1 800 000	-BIP/MINEDUB
	Equipement en tables-bancs à l'EP	Dornomou	103				3 100 000	-DGD/MINEDUB
	Equipement en tables-bancs dans les écoles publiques	Tapawa, Lougguéréo, Bella darkodji	210				6 300 000	-PIP/MINEDUB
	Equipement en tables-bancs dans les écoles publiques	Dombol Issa 74, Baldedanedji 25, Djatoumi carrefour 20, Djatoumi village 126, You 26, Séboré 27	271				8 940 000	-PIP/MINEDUB
	Equipement en tables-bancs dans les écoles	EP de Dornomou 60, EP de Diri kangou 60	120				3 600 000	-FEICOM
	Equipement en tables-bancs dans les écoles	EP de Lainde tchakoum 60, EP de Djallou 40	100				3 000 000	-COMMUNE
	Equipement en bureaux de maîtres à l'EP	Babessa	01				250 000	-BIP/MINEDUB
	Equipement en bureaux de maîtres à l'EP	Tapawa, Lougguéréo, Bella darkodji	03				750 000	-PIP/MINEDUB
	Equipement en bureaux de maîtres à l'EP	Dombol Issa, Balde Danedji, Djatoumi carrefour, Djatoumi village	04				1 000 000	-PIP/MINEDUB
	Construction des Blocs latrines dans les EP	You, Baounia djallou, Baldé Danedji, Ouro Doundehi, Badjeroum	05				17 500 000	-BIP/MINEDUB
	Construction d'un Bloc Maternel à l'EM de Dembo	Dembo	01				25 000 000	-BIP/MINEDUB
	Construction d'un Bloc de deux salles de classe à EP	Babessa	02				19 000 000	-BIP/MINEDUB
	Construction d'un Bloc de deux salles de classe dans les EP	Tapawa,	01				19 000 000	-PIP/MINEDUB
	Construction d'un Bloc de deux salles de classe dans les EP	Dombol Issa, Djatoumi carrefour, Sourou Ndaye.	03				57 000 000	-COMMUNE
	Construction des blocs latrines	Tapawa, Bella darkodji	02				7 000 000	-PIP/MINEDUB
Construction d'un Bloc de deux salles de classe dans les EP	Diri kangou, Dornomou	02				38 000 000	-FEICOM	

**Plan Communal de Développement de Dembo**

Secteurs	Activités/actions retenues	Localité	Quantité	Année de réalisation			Coûts (FCFA)	Partenaires/Financement
				2015	2016	2017		
	Construction d'un Bloc de deux salles de classe à l'EP accompagné d'un bloc latrine et d'un point d'eau	Mboutou	03				25 000 000	-Plan Cameroun
	Construction des blocs de deux salles de classe dans les EP	Tapawa, Bella darkodji, Lougguéréo	03				57 000 000	-PIP/MINEDUB
	Construction des Salles de classe en Semi dure	Diri kangou, Lougguéréo, Lycée de Dembo, Ouro gertode	04				19 996 000	-COMMUNE
	Réhabilitation des salles de classe à l'EP	Dembo	02				7 000 000	-BIP/MINEDUB
	Réhabilitation des Salles de classe						7 000 000	-COMMUNE
	Construction d'un centre d'alphabétisation fonctionnel	Baparou	01				14 100 000	-PIP/MINEDUB
<b>Sous total secteur MINEDUB</b>							<b>343 336 000</b>	
MINATD	Construction de l'Hôtel de Ville de la Commune de Dembo	Dembo	01				118 000 000	-FEICOM -COMMUNE
	Recrutement d'un Bureau d'Etude chargé de la maîtrise d'œuvre des travaux de construction de l'Hôtel de Ville de DEMBO	Dembo	01				12 000 000	-FEICOM -COMMUNE
	Acquisition du kit Matériel Informatique	Dembo	01				1 000 000	-COMMUNE
	Acquisition des mobiliers et autre matériel	Dembo	01				2 000 000	-COMMUNE
	Acquisition des motos	Dembo	03				2 250 000	-COMMUNE
<b>Sous total secteur MINATD</b>							<b>135 250 000</b>	
MINTP	Entretien routier : Construction d'un Dalot triple (1x3x1,5) de 6m et Construction d'un dalot cadre (1x1x0,8)	Djatoumi village-Badjeroum	02 ouvrages				27 778 700	-BIP/MINTP
	Entretien routier dans la Commune de Dembo	Espace Communal					27 778 700	-BIP/MINTP
	Entretien routier dans la Commune de Dembo	Espace Communal					27 778 700	-BIP/MINTP
	Construction un radier de 80m sur l'axe Djatoumi village-Badjeroum	Djatoumi village-Badjeroum	01				120 000 000	-COMMUNE
	Etude des sols de fondations en vue de la construction du pont de 100m sur le Mayo Tiel	Djatoumi village					4 995 000	-COMMUNE
	Construction d'un dalot cadre (1x1x0,8)	Djalingo Abdou					1 500 000	-COMMUNE
Reprofilage de l'axe Dembo-Djallou (32 Km)	Dembo-Djallou					4 995 000	-COMMUNE	

**Plan Communal de Développement de Dembo**

Secteurs	Activités/actions retenues	Localité	Quantité	Année de réalisation			Coûts (FCFA)	Partenaires/Financement
				2015	2016	2017		
	Etude de faisabilité en vue de la construction d'un radier de 120m sur l'axe Tsékal-Djatoumi village	Tchirallé					3 495 000	-COMMUNE
<b>Sous total secteur MINTP</b>							<b>218 321 100</b>	
<b>MINEPIA</b>	Construction d'un marché à Bétail dans la Commune de Dembo	Dembo	01				20 000 000	-PNDP -COMMUNE
	Construction des points d'eau potables (Forages équipés de plaques solaires avec abreuvoirs)	Dembo, Balda, Djatoumi Carrefour	03				90 000 000	- COMMUNE - PNDP
		Tsékal, Mboutou, Seboré,	03					
	Construction des forages pastoraux	Mboulboulel, Badjeroum, Kossel lam, Ouro alkali, Tintinre, Tapare, Nassarao, Ndjaouli, Waléol Bocki Sourou tossi	10				49 990 000	- COMMUNE
	Construction des parcs vaccinogènes	Djatoumi carrefour, Ouro doundehi,	02				16 000 000	- DGD/MINEPIA
	Construction d'un marché à Bétail	Baounia Djallou	01				25 000 000	- COMMUNE
Construction des forages pastoraux équipés d'abreuvoirs	Ndongsa, Babessa, Matafalré, Djini baïti, tapare	05				25 000 000	- COMMUNE	
<b>Sous total secteur MINEPIA</b>							<b>225 990 000</b>	
<b>MINFOF</b>	Reboisement (Convention 2014) MINFOF/COMMUNE DE DEMBO	Dembo	5ha				5 000 000	-MINFOF -COMMUNE
<b>Sous total secteur MINFOF</b>							<b>5 000 000</b>	
<b>MINPMEESA</b>	Acquisition du kit Matériel Informatique	Dembo	01				1 000 000	-BIP/MINPMESS A
<b>Sous total secteur MINPMEESA</b>							<b>1 000 000</b>	
<b>MINADER</b>	Financement des organisations paysannes	Espace communal					20 000 000	-SPRPB-II
	Financement des organisations paysannes	Espace communal					22 000 000	-SPRPB-II
	Construction d'un magasin de stockage des denrées alimentaires	Sourou tossi,	01				20 000 000	-COMMUNE
	Elaboration d'un plan utilisation de gestion des	Espace Communal	01				10 000 000	-COMMUNE

**Plan Communal de Développement de Dembo**

Secteurs	Activités/actions retenues	Localité	Quantité	Année de réalisation			Coûts (FCFA)	Partenaires/Financement
				2015	2016	2017		
	terres (PUGDT)							
	Acquisition d'un tracteur GPC	Sourou ndaye	01				10 000 000	-COMMUNE
	Acquisition d'un moulin à céréale à gestion communal dans le village	Sourou tossi, Tang	02				4 000 000	-PIP/MINADER
	Acquisition d'un moulin à céréale à gestion communal dans le village	Winde oumarou barao, Toupouriré,	02				4 000 000	-DGD/COMMUNE
<b>Sous total secteur MINADER</b>							<b>90 000 000</b>	
<b>MINCULT</b>	Réhabilitation du Patrimoine culturel (Lamidat)	Dembo	01				3 880 000	-COMMUNE
<b>Sous total secteur MINCULT</b>							<b>3 880 000</b>	
<b>MINCOMMERCE</b>	Construction des hangars marchés	Baounia Djallou, Mboutou	02				20 000 000	-COMMUNE
	Construction des hangars marchés	Séboré, Djatoumi village	02				20 000 000	-PIP/MINCOMMERCE
<b>Sous total secteur MINCOMMERCE</b>							<b>40 000 000</b>	
<b>MINAS</b>	Acquisition des matériels des personnels vulnérables : canettes, prothèse, chaise roulante etc....	Espace Communal					10 000 000	-DGD/COMMUNE
<b>Sous total secteur MINAS</b>							<b>10 000 000</b>	
<b>TOTAL GENERAL</b>							<b>1 726 673 100</b>	

### 6.3. Cadre sommaire de gestion environnementale du CDMT

Au-delà de l'amélioration des conditions de vie des populations, les projets et activités planifiés dans le CDMT sont susceptibles de provoquer des impacts socio-économiques et environnementaux négatifs. Il est donc important d'analyser et de prendre en compte ces effets non souhaitables afin de mieux les maîtriser/atténuer et d'optimiser les impacts positifs.

#### 6.3.1. Principaux impacts socio-environnementaux potentiels (principaux impacts positifs, impacts négatifs) et mesures d'optimisation ou d'atténuation envisageables

Les tableaux ci-après récapitulent les impacts sociaux et environnementaux des projets planifiés dans le CDMT ainsi que les mesures d'optimisation des effets positifs et d'atténuation des effets négatifs.

**Tableau 81** : Cadre sommaire de gestion environnementale (impacts environnementaux, mesures d'atténuation des impacts négatifs et d'optimisation des impacts positifs)

Type de microprojets	Impacts positifs	Mesures d'optimisation	Impacts négatifs	Mesures d'atténuation
<p><b>Microprojets hydrauliques :</b></p> <ul style="list-style-type: none"> <li>• Construction de 23 forages positifs équipés de pompe à motricité humaine;</li> <li>• Construction de 08 puits ;</li> <li>• Construction de 06 forages pastoraux à énergie solaire et équipés d'abreuvoirs ;</li> <li>• Construction de 15 forages pastoraux équipés d'abreuvoirs</li> </ul>	<ul style="list-style-type: none"> <li>• Gestion durable des ressources en eau</li> </ul>	<ul style="list-style-type: none"> <li>• Mettre en place des comités de gestion suivant un processus participatif, prenant en compte les minorités et l'aspect genre</li> </ul>	<ul style="list-style-type: none"> <li>• Impacts liés aux choix de site ;</li> <li>• Pollution de l'air par la poussière due au transport des matériaux et circulation des engins ;</li> <li>• Pollution du point d'eau par les produits de traitement phytosanitaires, les latrines, les eaux de ruissellement, les eaux stagnantes, les animaux.</li> </ul>	<ul style="list-style-type: none"> <li>• Eviter d'implanter les ouvrages dans les zones sensibles (marécages, lieux sacrés, parcs et aires protégées, etc.) ;</li> <li>• Utiliser les engins adaptés et peu polluants et entretenir régulièrement les modules usagés (filtres à huile. p.ex.)</li> <li>• Mettre en place des bacs de récupération des huiles usagées pour destruction dans les lieux indiqués ;</li> <li>• Formation du comité de gestion au dosage à l'eau de javel dans les puits ;</li> <li>• Interdire les champs et les latrines dans les alentours des points d'eau</li> <li>• Construction des barrières de protection et des rigoles d'évacuation des eaux</li> <li>• Reboiser les sites si nécessaires</li> </ul>

**Plan Communal de Développement de Dembo**

Type de microprojets	Impacts positifs	Mesures d'optimisation	Impacts négatifs	Mesures d'atténuation
<p><b>Microprojets d'électrification</b></p> <ul style="list-style-type: none"> <li>• Electrification de la Commune de Dembo sur 36 Km en Moyenne Tension de la Commune de Dembo à partir de Mayo-Oulo</li> </ul>			<ul style="list-style-type: none"> <li>• Risques sur la sécurité des personnes</li> <li>• Risque de destruction des exploitations agricoles et habitats</li> <li>• Destruction de la biodiversité (dégagement du site)</li> <li>• Risques d'incendies</li> </ul>	<ul style="list-style-type: none"> <li>• Respecter les normes techniques de construction ou installation des infrastructures</li> <li>• Réaliser des Etudes d'Impacts Socio-économiques (EIES) pour chaque ouvrage à construire et s'assurer du respect de ses conclusions</li> </ul>
<p><b>Projets routiers :</b></p> <ul style="list-style-type: none"> <li>• Entretien routier : Construction d'un Dalot triple (1x3x1,5) de 6m et Construction d'un dalot cadre (1x1x0,8)</li> <li>• Construction un radier de 80m sur l'axe Djatoumi village-Badjeroum</li> <li>• Etude des sols de fondations en vue de la construction du pont de 100m sur le Mayo Tiel</li> <li>• Construction d'un dalot cadre (1x1x0,8)</li> <li>• Reprofilage de l'axe Dembo-Djallou (32 Km)</li> </ul>			<ul style="list-style-type: none"> <li>• Conflits liés au choix du site/déplacement involontaire pour l'utilisation du site ;</li> <li>• Impacts liés à la pollution des huiles de vidanges des engins ;</li> <li>• Pollution par les poussières dues au transport des matériaux et circulation des engins ;</li> <li>• Impacts liés aux déchets générés pendant les travaux ;</li> <li>• Risque d'inondation et de stagnation des eaux autour de l'ouvrage ;</li> <li>• Risque de déboisement en vue de l'installation des chantiers</li> <li>• Nuisances sonores et olfactives liées aux travaux</li> </ul>	<ul style="list-style-type: none"> <li>• Éviter systématiquement d'implanter les zones sensibles telles que les marécages, zones sacrées, parcs et aires protégées, flancs des montagnes ;</li> <li>• Utiliser les engins adaptés ;</li> <li>• Mettre en place des bacs de récupération des huiles usagées pour destruction dans les lieux indiqués ;</li> <li>• Mettre en place un système de collecte des déchets des chantiers ;</li> <li>• Prévoir un réseau simplifié d'assainissement des eaux de pluie</li> <li>• Prévoir un plan de reboisement aux abords des routes</li> </ul>

## Plan Communal de Développement de Dembo

Type de microprojets	Impacts positifs	Mesures d'optimisation	Impacts négatifs	Mesures d'atténuation
<p><b>Projets de construction :</b></p> <ul style="list-style-type: none"> <li>• Construction de l'Hôtel de Ville de la Commune de Dembo ;</li> <li>• Construction de 08 blocs de deux salles de classe ;</li> <li>• Construction de 04 salles de classe en semi-dur ;</li> <li>• Construction d'un bloc maternel ;</li> <li>• Construction d'un Centre d'alphabétisation fonctionnel ;</li> <li>• Construction de 02 marchés à bétail ;</li> <li>• Construction de 02 parcs vaccino-gènes</li> <li>• Construire d'un magasin de stockage ;</li> <li>• Construction de 04 hangars marchés</li> </ul>	•	•	<ul style="list-style-type: none"> <li>• Conflits liés au choix du site/déplacement involontaire pour l'utilisation du site ;</li> <li>• Impacts liés à la pollution des huiles de vidanges des engins ;</li> <li>• Pollution par les poussières dues au transport des matériaux et circulation des engins ;</li> <li>• Impacts liés aux déchets générés pendant les travaux ;</li> <li>• Risque d'inondation et de stagnation des eaux autour de l'ouvrage ;</li> <li>• Risque de déboisement en vue de l'installation des chantiers ;</li> <li>• Nuisances sonores et olfactives liées aux travaux ;</li> <li>• Perte des espèces ligneuses liée au dégagement du site.</li> </ul>	<ul style="list-style-type: none"> <li>• Éviter systématiquement d'implanter les zones sensibles telles que les marécages, zones sacrées, parcs et aires protégées, flancs des montagnes ;</li> <li>• Utiliser les engins adaptés ;</li> <li>• Mettre en place des bacs de récupération des huiles usagées pour destruction dans les lieux indiqués ;</li> <li>• Mettre en place un système de collecte des déchets des chantiers ;</li> <li>• Prévoir un réseau simplifié d'assainissement des eaux de pluie</li> <li>• Faire en sorte que les infrastructures profitent à toutes les couches sociales ;</li> <li>• Remettre en état les zones d'emprunt, en respectant les pentes du terrain naturel ;</li> <li>• Prévoir un plan de reboisement aux abords des constructions.</li> </ul>
<p><b>Micro projets agricoles :</b></p> <ul style="list-style-type: none"> <li>• Financement des OP pour le développement de l'activité agricole ;</li> <li>• Acquisition de 04 moulins à céréales</li> </ul>	<ul style="list-style-type: none"> <li>• Améliorer l'alimentation et partant la santé des populations</li> </ul>	•	<ul style="list-style-type: none"> <li>• Destruction du couvert végétal pour le dégagement des parcelles ;</li> <li>• Risque de pollution des eaux par des produits phytosanitaires ;</li> <li>• Nuisances sonores et olfactives liées aux moulins.</li> </ul>	<ul style="list-style-type: none"> <li>• Privilégier les techniques agricoles respectueuses de l'environnement ;</li> <li>• Achat des moulins neufs et de bonne qualité et bon entretien de ceux-ci.</li> </ul>

**Plan Communal de Développement de Dembo**

**Tableau 82** : Cadre sommaire de gestion sociale (impacts sociaux, mesures d'atténuation des impacts négatifs et d'optimisation des impacts positifs)

Type de microprojets	Impacts positifs	Mesures d'optimisation	Impacts négatifs	Mesures d'atténuation
<p><b><u>Microprojets hydrauliques</u></b></p> <ul style="list-style-type: none"> <li>• Construction de 23 forages positifs équipés de pompe à motricité humaine;</li> <li>• Construction de 08 puits ;</li> <li>• Construction de 06 forages pastoraux à énergie solaire et équipés d'abreuvoirs ;</li> <li>• Construction de 15 forages pastoraux équipés d'abreuvoirs</li> </ul>	<ul style="list-style-type: none"> <li>• Réduction du taux des maladies liés à l'eau dans les villages ;</li> <li>• Amélioration de la gouvernance locale à travers l'institution des comités de gestion ;</li> <li>• Amélioration des revenus (main d'œuvre locale) à travers augmentation des offres d'emploi pour la construction des ouvrages ;</li> <li>• Facilités d'accès à l'eau pour le bétail, baisse de la mortalité, diminution de la transhumance et de la pénibilité liés à l'activité.</li> </ul>	<ul style="list-style-type: none"> <li>• Sensibiliser les communautés sur les mesures d'hygiène et d'assainissement ;</li> <li>• Mettre en place des comités de gestion suivant un processus participatif, prenant en compte les minorités et l'aspect genre ;</li> <li>• Recruter le personnel sur une base concurrente et transparente ;</li> <li>• Privilégier le recrutement des locaux dans la main d'œuvre à mobiliser, ainsi que la technique HIMO.</li> </ul>	<ul style="list-style-type: none"> <li>• Risques liés à l'acquisition des terres pour l'implantation du microprojet ;</li> <li>• Risque de déplacement involontaire ;</li> <li>• Augmentation de la prévalence des IST/VIH liée à la présence des ouvriers sur les sites</li> </ul>	<ul style="list-style-type: none"> <li>• Négocier auprès des propriétaires des sites et leur expliquer le bien fondé du projet dans la communauté ;</li> <li>• Activer le plan de recasement ;</li> <li>• Indemniser et dédommager les personnes affectées touchées par les projets ;</li> <li>• Formation du comité de gestion au traitement de l'eau;</li> <li>• Sensibiliser les populations touchées par les chantiers sur les risques du VIH/SIDA.</li> </ul>
<p><b><u>Microprojets d'électrification</u></b></p> <ul style="list-style-type: none"> <li>• Electrification de la Commune de Dembo sur 36 Km en Moyenne Tension de la Commune de Dembo à partir de Mayo-Oulo</li> </ul>	<ul style="list-style-type: none"> <li>• Amélioration du cadre et des conditions de vie (Santé, éducation ...)</li> <li>• Développement des activités économique ;</li> <li>• Création des emplois ;</li> <li>• Réduction de l'exode rural.</li> </ul>	<ul style="list-style-type: none"> <li>• Sensibiliser les populations sur l'importance de la pérennisation des infrastructures ;</li> <li>• Privilégier le recrutement des locaux dans la main d'œuvre à mobiliser ainsi que la technique HIMO.</li> </ul>	<ul style="list-style-type: none"> <li>• Risques sur la sécurité des personnes ;</li> <li>• Risque de destruction des exploitations agricoles et habitats ;</li> <li>• Augmentation de la prévalence des IST/VIH liée à la présence des ouvriers sur les sites ;</li> <li>• Risques d'incendies.</li> </ul>	<ul style="list-style-type: none"> <li>• Indemniser et dédommager les personnes affectées touchées par le projet ;</li> <li>• Sensibiliser les populations touchées par les chantiers sur les risques du VIH/SIDA ;</li> <li>• Sensibiliser et impliquer les populations lors de l'Etude d'Impact Environnemental et Social</li> </ul>



## Plan Communal de Développement de Dembo

Type de microprojets	Impacts positifs	Mesures d'optimisation	Impacts négatifs	Mesures d'atténuation
<p><b>Projets routiers :</b></p> <ul style="list-style-type: none"> <li>• Entretien routier : Construction d'un Dalot triple (1x3x1,5) de 6m et Construction d'un dalot cadre (1x1x0,8) ;</li> <li>• Construction un radier de 80m sur l'axe Djatoumi village-Badjeroum ;</li> <li>• Etude des sols de fondations en vue de la construction du pont de 100m sur le Mayo Tiel ;</li> <li>• Construction d'un dalot cadre (1x1x0,8)</li> <li>• Reprofilage de l'axe Dembo-Djallou (32 Km).</li> </ul>	<ul style="list-style-type: none"> <li>• Désenclavement des localités ;</li> <li>• Facilitation des mouvements des personnes et transports des biens ;</li> <li>• Développement économique.</li> </ul>	<ul style="list-style-type: none"> <li>• Mise en place et équipement des comités d'entretien des routes.</li> </ul>	<ul style="list-style-type: none"> <li>• Augmentation de la prévalence des IST/VIH liée à la présence des ouvriers sur le site ;</li> <li>• Risque de destruction des exploitations agricoles et habitats.</li> </ul>	<ul style="list-style-type: none"> <li>• Sensibiliser les populations touchées par les chantiers sur les risques du VIH/SIDA ;</li> <li>• Indemniser et dédommager les personnes affectées touchées par les projets</li> </ul>
<p><b>Projets de construction :</b></p> <ul style="list-style-type: none"> <li>• Construction de l'Hôtel de Ville de la Commune de Dembo ;</li> <li>• Construction de 08 blocs de deux salles de classe ;</li> <li>• Construction de 04 salles de classe en semi-dur ;</li> <li>• Construction d'un bloc maternel ;</li> <li>• Construction d'un Centre d'alphabétisation fonctionnel ;</li> <li>• Construction de 02 marchés à bétail ;</li> <li>• Construction de 02 parcs vaccino-gènes</li> <li>• Construire d'un magasin</li> </ul>	<ul style="list-style-type: none"> <li>• Création des emplois;</li> <li>• Amélioration des revenus dans la zone du projet ;</li> <li>• Réduction du taux d'exode rural ;</li> <li>• Amélioration de l'accès aux services sociaux de base ;</li> <li>• Amélioration des conditions de fréquentation des élèves ;</li> <li>• Développement des activités socio-économiques ;</li> <li>• Facilitation de la formation</li> </ul>	<ul style="list-style-type: none"> <li>• Privilégier le recrutement des locaux dans la main d'œuvre à mobiliser, utiliser la technique HIMO ;</li> <li>• Sensibiliser les populations sur la maîtrise d'ouvrages ;</li> <li>• Mettre en place les comités de suivi de la mise en place des infrastructures.</li> </ul>	<ul style="list-style-type: none"> <li>• Risque de marginalisation des populations vulnérables</li> <li>• Augmentation de la prévalence des IST/VIH liée à la présence des ouvriers sur les sites ;</li> </ul>	<ul style="list-style-type: none"> <li>• Faire en sorte que les infrastructures profitent à toutes les couches sociales en facilitant leurs accès (rampe pour handicapés...);</li> <li>• Sensibiliser les populations touchées par les chantiers sur les risques du VIH/SIDA.</li> </ul>

### Plan Communal de Développement de Dembo

Type de microprojets	Impacts positifs	Mesures d'optimisation	Impacts négatifs	Mesures d'atténuation
de stockage ; • Construction de 04 hangars marchés				
<b>Micro projets agricoles :</b> • Financement des OP pour le développement de l'activité agricole ; • Acquisition de 04 moulins à céréales.	<ul style="list-style-type: none"> <li>• Amélioration des revenus dans la zone du projet ;</li> <li>• Réduction du taux d'exode rural ;</li> <li>• Promotion de l'auto-emploi ;</li> <li>• Améliorer l'alimentation et partant la santé des populations.</li> </ul>	<ul style="list-style-type: none"> <li>• Mettre sur pied un système de commercialisation ;</li> </ul>	<ul style="list-style-type: none"> <li>• Nuisances sonores et olfactives</li> </ul>	<ul style="list-style-type: none"> <li>• Acheter les moulins de bonne qualité et en bon état</li> </ul>

#### 6.3.2. Plan de gestion de l'environnement

Le plan sommaire de gestion de l'environnement dans le cadre de l'exécution du PCD est présenté dans le tableau ci-après.

**Tableau 83 :** Plan sommaire de gestion de l'environnement

Mesures environnementale	Tâches	Acteurs de mise en œuvre	Périodes			Acteurs de suivi	Observations
			2015	2016	2017		
Réaliser les études d'impacts environnementaux avant l'exécution de tout micro projet communal	<ul style="list-style-type: none"> <li>• Préparer les TDR ;</li> <li>• faire approuver les TDR ;</li> <li>• recruter les consultants ;</li> <li>• réaliser les études proprement dites</li> </ul>	<ul style="list-style-type: none"> <li>• Mairie (Maître d'ouvrage)</li> <li>• Consultant (Maître d'œuvre)</li> </ul>				<ul style="list-style-type: none"> <li>• DDMINEPED</li> <li>• PNDP</li> <li>• ACD</li> <li>• Conseil municipal</li> </ul>	Ces études doivent être conformes à l' <b>ARRETE N° 0070/MINEP du 22 avril 2005</b> fixant les opérations dont la nécessité une EIE
Utilisation systématique du formulaire d'examen socio environnemental lors du montage de tous les microprojets au niveau de la commune	<ul style="list-style-type: none"> <li>• Remplissage du formulaire par les bénéficiaires ;</li> <li>• Identification des impacts socio-environnementaux possible ;</li> <li>• Mesures d'atténuation/ optimisation à envisager</li> </ul>	<ul style="list-style-type: none"> <li>• Bénéficiaires des projets ;</li> <li>• Sectoriels ;</li> <li>• Consultants</li> </ul>				<ul style="list-style-type: none"> <li>• DDMINEPED</li> <li>• PNDP</li> <li>• ACD</li> <li>• Conseil municipal</li> </ul>	Chaque formulaire est annexé au dossier projet

## Plan Communal de Développement de Dembo

Mesures environnementale	Tâches	Acteurs de mise en œuvre	Périodes			Acteurs de suivi	Observations
			2015	2016	2017		
Formation de l'ACD et le Comité de suivi du PCD aux questions environnementales et au cadre de gestion environnementale et sociale du PNDP	<ul style="list-style-type: none"> <li>• Préparer les TDR</li> <li>• Inviter les participants ;</li> <li>• Tenir l'atelier</li> </ul>	PNDP				<ul style="list-style-type: none"> <li>• PNDP</li> <li>• Commune (Maire, SG)</li> </ul>	
Inscription dans le budget communal des provisions pour les Indemnités des personnes déplacées	Inventaires des personnes déplacées et des biens endommagés au cours du montage des projets	Mairie/Conseil municipal				-Mairie -DDMINCAAF	Les frais y afférents sont pris en charge par la Commune pour les projets PNDP et par l'état pour les projets BIP
Suivi du plan de gestion environnementale et sociale des projets retenus	<ul style="list-style-type: none"> <li>• extraction des mesures environnementales des projets ;</li> <li>• élaboration d'un plan de suivi des mesures</li> </ul>	<ul style="list-style-type: none"> <li>• ACD</li> <li>• Comité de suivi du PCD</li> </ul>				<ul style="list-style-type: none"> <li>• DDMINEPED</li> <li>• PNDP</li> <li>• ACD</li> <li>• Conseil municipal</li> </ul>	Elaborer un mécanisme de suivi du plan de gestion environnementale
Intégration systématique des rampes d'accès pour handicapés, points d'eau, latrines, dispositifs de traitement des déchets dans les projets de construction		<ul style="list-style-type: none"> <li>- Consultants,</li> <li>- Conseil municipal,</li> <li>- Chef SAS</li> </ul>				<ul style="list-style-type: none"> <li>• DDMINEPED</li> <li>• PNDP</li> <li>• ACD</li> <li>• MINAS</li> </ul>	Les coûts y afférents doivent être intégrés dans les coûts de la conception du microprojet
Redynamisation et formation des comités locaux de gestion des infrastructures aux questions environnementales et au cadre de gestion environnementale et sociale du PNDP	Former les comités sur la maintenance et le suivi environnemental des ouvrages	<ul style="list-style-type: none"> <li>- Commune</li> <li>- ACD</li> <li>- Prestataire</li> <li>- Comité de suivi</li> </ul>				<ul style="list-style-type: none"> <li>• DDMINEPED</li> <li>• PNDP</li> <li>• Conseil municipal</li> </ul>	

---

## Plan Communal de Développement de Dembo

### 6.4. Plan d'Investissement Annuel (PIA)

#### 6.4.1. Ressources mobilisables et échéances

Les ressources mobilisables par la commune pour les années 2015, 2016 et 2017 sont évaluées dans le tableau ci-après.

**Tableau 84** : Ressources mobilisables par la Commune

N°	Sources de financement	Contribution en 2015	Contribution en 2016	Contribution en 2017
1.	Budget d'investissement de la commune	128 285 794 F CFA	142 345 000 F CFA	157 000 000 F CFA
2.	FEICOM	130 000 000 F CFA	42 100 000 F CFA	0 F CFA
3.	PNDP	110 000 000 F CFA	0 F CFA	0 F CFA
4.	BIP (Budget d'Investissement Public)	109 828 000 F CFA	267 778 000 F CFA	267 778 000 F CFA
5.	SPRPB-II (Sous-programme de la Pauvreté à la Base, phase II)	20 000 000 FCFA	22 000 000 FCFA	0 FCFA
6.	Projet d'investissement prioritaire (PIP)	78 150 000 FCFA	85 940 000 FCFA	94 000 000 FCFA
7.	Plan Cameroun	3 000 000 FCFA	25 000 000 FCFA	2 000 000 FCFA
8.	Dotation Générale à la Décentralisation	8 000 000 FCFA	16 000 000 FCFA	14 000 000 FCFA
<b>TOTAL</b>		<b>587 263 794 F CFA</b>	<b>576 163 000 F CFA</b>	<b>532 778 000 F CFA</b>

**Plan Communal de Développement de Dembo**

**6.4.2. Programmation annuelle des projets prioritaires (première année 2015)**

Le tableau ci-après présente la programmation annuelle des projets prioritaires

**Tableau 85 : Programme d'Investissement Annuel (PIA)**

Secteur	Projets	Localisation	Période (Trimestre)				Coût unitaire	Quantité	Coût total	Source de financement
			T 1	T 2	T 3	T 4				
<b>MINEE /Eau</b>	1. Construction de 01 forage équipé de PMH	- Sourou ndaye					8 500 000	01	8 500 000	• BIP
	2. Construction d'un forage équipé de PMH	- Dembo					4 910 000	01	4 910 000	• DGD/Commune
	3. Construction de 04 forages équipés de PMH	- Djatoumi village - CES de Djallou - Ouro alkali - Djalingo Abdou					4 999 000	04	19 996 000	• COMMUNE
	4. Fonds pour la réhabilitation des forages	-					375 000	4	1 500 000	• COMMUNE
	5. Construction de 08 puits	- Tapawa - Dembo (djaoro djingui) - Gouloum - Ouro Guertode - Djatoumi carrefour - Dombol - Djauli - Babessa					187 500	08	1 500 000	• COMMUNE
<b>MINEE/Energie</b>	1. Etude de faisabilité en vue de l'électrification sur 36 Km en Moyenne Tension de la Commune de Dembo à partir de Mayo-Oulo	- Dembo-Mayo oulo					2 000 000	01	2 000 000	• COMMUNE
<b>Elevage, pêche et industries animales</b>	1. Construction d'un marché à bétail	- Dembo					20 000 000	01	20 000 000	
	2. Construction de 06 forages à énergie solaire équipé d'abreuvoir	- Djatoumi carrefour - Dembo - Balda - Séboré - Mboutou - Tsékal					15 000 000	06	90 000 000	• PNDP • Commune

**Plan Communal de Développement de Dembo**

Secteur	Projets	Localisation	Période (Trimestre)				Coût unitaire	Quantité	Coût total	Source de financement
			T 1	T 2	T 3	T 4				
	3. Construction de 10 forages pastoraux	- Mboulboulel - Badjeroum - Kossel lam - Ouro alkali - Tintinre - Tapare - Nassarao - Ndjaouli - Waléol Bocki - Sourou tossi					4 917 379	10	49 173 794	• COMMUNE
	4. Appui aux organisations paysannes à travers le projet chèvre	- Espace communal							3 000 000	• Plan Cameroun
<b>Administration territoriale, décentralisation, sécurité et maintien de l'ordre</b>	1. Construction d'un Hôtel de ville	- Dembo					118 000 000	01	118 000 000	• FEICOM
	2. Maîtrise d'œuvre des travaux de construction de l'Hôtel de Ville de DEMBO	- Dembo					12 000 000	01	12 000 000	• FEICOM
	3. Acquisition du kit Matériel Informatique	- Dembo					1 000 000	01	1 000 000	• COMMUNE
	4. Acquisition des Mobiliers de bureaux et autre matériel pour la Commune	- Dembo					1 000 000	02	2 000 000	• COMMUNE
	5. Acquisition des Motos pour la Commune	- Dembo					750 000	03	2 250 000	• COMMUNE
<b>Travaux publics</b>	1. Entretien routier : Construction d'un Dalot triple (1x3x1,5) de 6m et d'un dalot cadre (1x1x0,8)	• Djatoumi village- Badjeroum					13 889 000	02	27 778 000	• BIP
	2. Etude des sols en vue de la construction du pont de 100m sur le Mayo Tiel	• Mayo tiel					4 995 000	01	4 995 000	• COMMUNE
	3. Entretien Routier Dembo-Djatoumi village	• Dembo-Djatoumi village					4 995 000	01	4 995 000	• COMMUNE
<b>Education de Base</b>	1. Construction d'un bloc de 02 salles de classes	- EP de Babessa					19 000 000	01	19 000 000	• BIP
	2. Construction d'un bloc maternel à l'EM	- EM de Dembo					25 000 000	01	25 000 000	• BIP
	3. Construction des salles de classes en semi dure	- EP de Diri kangou 01 - EP de Louggereou 01 - Ecole des parents d'Ouro gertode 01 - Lycée de Dembo 01					4 999 000	04	19 996 000	• COMMUNE

**Plan Communal de Développement de Dembo**

Secteur	Projets	Localisation	Période (Trimestre)				Coût unitaire	Quantité	Coût total	Source de financement
			T 1	T 2	T 3	T 4				
	4. Equipement en mobilier (40 tables, 120 tables bancs, 06 tableaux sur chevalets) à l'EM de Dembo	- EM de Dembo					2 000 000	01	2 000 000	• BIP
	5. Réhabilitation des salles de classes	- EP de Dembo					7 000 000	01	7 000 000	• BIP
	6. Fonds pour la réhabilitation des salles de classes	-					7 000 000		7 000 000	• COMMUNE
	7. Construction de 05 blocs de latrines	- EP de You - EP d'Ouro doundéhi - EP de Séboré - EP de Baounia djallou - EP de Balde Danédji					3 500 000	05	17 500 000	• BIP
	8. Equipement en 60 tables bancs	- EP de Babessa					1 800 000	01	1 800 000	• BIP
	9. Equipement en bureau des maitres (02 tables et 02 chaises)	- EP de Babessa					250 000	01	250 000	• BIP
	10. Equipement en 210 tables-bancs dans les écoles publiques	- EP de Tapawa 30 - EP de Louggereoo 60 - EP de Bela Darkodji 120					30 000	210	6 300 000	• PIP /MINED UB
	11. Construction de 03 blocs de 02 salles de Classes dans les EP	- EP de Bella darkodji - EP de Tapawa - EP de Louggereoo					19 000 000	03	57 000 000	• PIP /MINED UB
	12. Equipement en bureaux des maitres dans les EP	- EP de Bella darkodji - EP de Tapawa - EP de Louggereoo					250 000	03	750 000	• PIP /MINED UB
	13. Equipement en 103 tables bancs à l'EP	- EP de Dornomou					30 000	103	3 090 000	• DGD/Commune
	14. Equipement en 100 tables bancs dans les EP	- EP de Lainde tchakoum 60 - EP de Djallou 40					30 000	100	3 000 000	• COMMUNE
	15. Construction d'un centre d'alphabétisation fonctionnel	-Baparou					14 100 000	01	14 100 000	• PIP/MINEDUB

**Plan Communal de Développement de Dembo**

Secteur	Projets	Localisation	Période (Trimestre)				Coût unitaire	Quantité	Coût total	Source de financement
			T 1	T 2	T 3	T 4				
<b>Petite et Moyenne Entreprise, Economie Sociale et Artisanat</b>	1. Appui à l'informatisation de l'enregistrement des artisans	Espace communal					1 000 000	01	1 000 000	• BIP
<b>Forêt et faune</b>	1. Mise en place d'une pépinière de reboisement	Dembo					5 000 000	01	5 000 000	MINFOF/COMMUNE
<b>Culture</b>	1. Réhabilitation du Lamidat de Dembo	Dembo					3 880 000	01	3 880 000	COMMUNE
<b>MINADER</b>	1. Financement des organisations paysannes	OP de Dembo							20 000 000	SPRPB-II
<b>COÛT TOTAL DU PLAN D'INVESTISSEMENT ANNUEL (2015)</b>									<b>587 263 794</b>	



## Plan Communal de Développement de Dembo

### 6.4.3. Plan de passation des marchés

Le tableau ci-dessous présente la programmation annuelle des projets prioritaires

**Tableau 86** : Plan de passation des marchés

N°	Désignation du microprojet	Partenaires	Montant (x 1 000 F CFA)	Examen DAO par la CPM	Lancement AO	Examen rapport offres techniques	Examen rapport offres financière	Examen projet marché CPM	Attribution et signature du contrat	Début des travaux	Réception provisoire
1.	Construction d'un bloc maternel à l'EP de Dembo	-Commu ne -BIP	25 000	14/01/15	19/01/15	28/01/15	04/02/15	20/02/15	24/02/15	04/03/15	04/05/15
2.	Réhabilitation des salles de l'EP DEMBO	-PNDP -Commu ne -DDEE	7 000	15/01/15	20/01/15	29/01/15	05/02/15	21/02/15	25/02/15	03/03/2015	03/05/2015
3.	Construction d'un bloc de deux (02) Salles de classe à EP BABESSA.	-Commu ne -PNDP -DDEE	19 000	14/01/2015	19/01/2015	28/01/2015	04/02/2015	20/02/2015	24/02/2015	04/03/2015	04/05/2015
4.	Construction d'un Forage équipé de PMH à EP SOUROU NDAYE.	-Commu ne	8 500	15/01/2015	19/01/2015	28/01/2015	04/02/2015	20/02/2015	24/02/2015	02/03/2015	02/05/2015
5.	Entretien Routier de la commune de Dembo : Dalot Triple sur le mayo doumsi 1,5x3x0,8 de 6ml et d'un dalot cadre (1x1x0,8)	-Commu ne -AER -EDC	27 778	14/07/2015	18/07/2015	30/07/2015	06/07/2015	22/07/2015	26/07/2015	29/09/2015	29/12/2015
6.	Construction de l'Hôtel de Ville de la Commune de DEMBO	-Commu ne -AER -EDC	130 000	16/01/2015	20/01/2015	29/01/2015	05/02/2015	21/02/2015	25/02/2015	03/03/2015	03/05/2015
7.	Equipement en mobiliers EM de DEMBO (40 tables, 120 tables bancs, 06 tableaux sur chevalets)	-Commu ne -IAEB	2 000	Gré à gré	/	/	/	/	/	/	/

**Plan Communal de Développement de Dembo**

N°	Désignation du microprojet	Partenaires	Montant (x 1 000 F CFA)	Examen DAO par la CPM	Lancement AO	Examen rapport offres techniques	Examen rapport offres financière	Examen projet marché CPM	Attribution et signature du contrat	Début des travaux	Réception provisoire
8.	Appui à l'informatisation de l'enregistrement des artisans dans la Commune de DEMBO	-Commune	1 000	Gré à gré	/	/	/	/	/	/	/
9.	Construction d'un Bloc Latrine à EP YOU	-Commune -DDMIN -NEE	3 500	Gré à gré	/	/	/	/	/	/	/
10.	Construction d'un Bloc Latrine à EP BADJEROUM	-Commune -DDMIN -NEE	3 500	Gré à gré	/	/	/	/	/	/	/
11.	Construction d'un Bloc Latrine à EP BALDE DANEDJI	-Commune -DDMIN -NEE	3 500	Gré à gré	/	/	/	/	/	/	/
12.	Construction d'un Bloc Latrine à EP OURO DOUNDEHI	-Commune -DDMIN -NEE	3 500	Gré à gré	/	/	/	/	/	/	/
13.	Construction d'un Bloc Latrine à EP BAONIA DJALLOU	-Commune -DDMIN -NEE	3 500	Gré à gré	/	/	/	/	/	/	/
14.	- Construction de 04 forages équipés de PMH (Djatoumi village, CES de Djallou, Ouro alkali, Djalingo Abdou)	-Commune -DDMIN -NEE	19 996	10/07/2015	14/07/2015	26/07/2015	05/08/2015	21/08/2015	25/08/2015	01/09/2015	01/12/2015
15.	- Construction d'un marché à bétail	-Commune -PNDP	20 000	12/02/2015	14/02/2015	26/02/2015	05/03/2015	21/03/2015	25/03/2015	01/04/2015	01/07/2015

**Plan Communal de Développement de Dembo**

N°	Désignation du microprojet	Partenaires	Montant (x 1 000 F CFA)	Examen DAO par la CPM	Lancement AO	Examen rapport offres techniques	Examen rapport offres financière	Examen projet marché CPM	Attribution et signature du contrat	Début des travaux	Réception provisoire
16.	-Construction de 06 forages à énergie solaire équipé d'abreuvoirs (Djatoumi carrefour, Dembo, Balda, Séboré, Mboutou, Tsékal)	-Commune -PNDP	90 000	12/02/2015	14/02/2015	26/02/2015	05/03/2015	21/03/2015	25/03/2015	01/04/2015	01/07/2015
17.	-Construction de 10 forages pastoraux (Mboulboulel, Badjeroum, Kossel lam, Ouro alkali, Tintinre, Tapare, Nassarao, Ndjiaouli, Waléol Bocki, Sourou tossi)	-Commune -DDMINE -E	49 173	10/07/2015	14/07/2015	26/07/2015	05/08/2015	21/08/2015	25/08/2015	01/09/2015	01/12/2015
18.	-Entretien Routier Dembo-Djatoumi village	-Commune -MINTP	4 995	Gré à gré							
19.	-Construction des salles de classes en semi dure (EP de Diri kangou 01, EP de Louggereoo 01, Ecole des parents d'Ouro gertode 01, Lycée de Dembo 01)	-Commune	19 996	11/07/2015	15/07/2015	27/07/2015	06/08/2015	22/08/2015	27/08/2015	02/09/2015	02/12/2015
20.	-Equipement de 60 Tables bancs à l'EP BABESSA	-Commune -IAEB	1 800	Gré à gré							
21.	-Equipement en bureau de maître à l'EP BABESSA	-Commune -IAEB	250	Gré à gré							
22.	-Equipement en 100 tables bancs dans les EP (EP de Lainde tchakoum 60, EP de Djallou 40)	-Commune -IAEB	3 000	Gré à gré							

**Plan Communal de Développement de Dembo**

N°	Désignation du microprojet	Partenaires	Montant (x 1 000 F CFA)	Examen DAO par la CPM	Lancement AO	Examen rapport offres techniques	Examen rapport offres financière	Examen projet marché CPM	Attribution et signature du contrat	Début des travaux	Réception provisoire
23.	- Acquisition du matériel Informatique de la Commune de Dembo	- Commune	1 000	Gré à gré							
24.	- Construction des puits Tapawa, Dembo (djaoro djingui), Gouloum, Ouro Guertode, Djatoumi carrefour, Dombol, Djaouli et Babessa)	- Commune	1 500	Gré à gré							
25.	<b>Les projets non inscrits sur cette liste n'ont pas encore obtenu de financement</b>										

**6.4.4. Plan opérationnel en faveur des personnes vulnérables**

Le tableau suivant présente le plan qui sera mis en place dans la Commune de Dembo en faveur des populations vulnérables.

**Tableau 87** : Plan opérationnel en faveur des personnes vulnérables de Dembo

Activités	Indicateurs de résultats	Période 2014												Responsables et collaborateurs	Coût (Millier)	Source de financement	
		J	F	M	A	M	J	J	A	S	O	N	D				
Recensement des personnes vulnérables dans l'espace géographique de la commune	Fichier actualisé par typologie des personnes vulnérables de la commune (handicapés, personnes âgées, OEV...)														MINAS Mairie Partenaires	1 500 000	MINAS Commune Partenaires
Prise en charge scolaire des enfants vulnérables	431 OEV (orphelins et enfants vulnérables) bénéficient des appuis scolaires														IAEB Responsables Lycée, CES	10 775 000	MINAS UNICEF Commune Plan Cameroun

**Plan Communal de Développement de Dembo**

Création d'un fond pour la subvention des soins sanitaires des personnes vulnérables	Taux d'accroissement des personnes vulnérables ayant un suivi médical																	MINAS Commune MINSANTE Centres hospitaliers	Insérer une ligne dans le BC et faire le plaidoyer en vue de la contribution des partenaires	MINAS UNICEF Commune MINSANTE PNDP Plan Cameroun
Formation et accompagnement des personnes vulnérables à la création des AGR	50 personnes vulnérables sont formées et accompagnées à la création et la gestion des AGR																	MINAS Commune Consultant	5 000 000	MINAS MINPMEESA Commune
Plaidoyer pour la construction du centre social de Demdo	La parcelle de terrain est acquise et bornée																	MINAS Commune		Commune MINAS
Délivrance de la carte nationale d'invalidité aux handicapés	100 cartes nationales d'invalidité délivrées																	MINAS Commune	200 000	Commune
<b>Cout Total du Plan en faveur des personnes vulnérables</b>																		<b>17 475 000 FCFA</b>		

## **7. MECANISME DE SUIVI- EVALUATION**

### 7.1. Composition et attribution du comité de suivi-évaluation du PCD

Après la validation du PCD, une structure interne à l'institution communale devra être mise en place au sein de la commune pour coordonner la mise en œuvre, suivre et évaluer le niveau de réalisation des interventions programmées dans le PCD. Il s'agit du Comité de Suivi du Plan Communal de Développement (PCD) de Dembo. La mise en place de ce comité sera officialisée par un arrêté municipal.

La composition du Comité de Suivi est modulable en fonction de la spécificité des ouvrages à réaliser et des actions à mener. Cependant, il y a lieu de préciser que le Chef supérieur (Lamido), les chefs de village, les Présidents des Comités de Développement, les membres des Comités de Concertation en leur qualité de mobilisateurs des populations et des ressources sont membres d'office de la sous-commission du Comité de Suivi Evaluation des projets inhérents à leurs Communautés.

S'agissant des sectoriels, ils sont tous membres du Comité de Suivi Evaluation et leur intégration au sein des sous-commissions sera fonction de leur implication de par les missions à eux assignés par l'Etat dans la mise en œuvre des projets. Le tableau suivant présente la composition sommaire de Comité de suivi du PCD. A titre d'illustration, la sous-commission chargée de la réalisation des infrastructures (Travaux de construction des bâtiments, les aires de jeux, ...) sera nécessairement composée du MINTP, MINDUH, MINEP ...

**Tableau 88:** Composition du Comité de suivi du PCD

N°	Désignation	Noms et Prénoms
<b>Membres Permanents</b>		
01	Président	ADAMOUC
02	Rapporteur	Yacoubou NDAYE
03	Rapporteur Adjoint	
06	Membre	
07	Membre	
08	Membre	
<b>Sous-commissions</b>		
01	Président (Sectoriel impliqué/ Maître d'ouvrage)	
02	Vice-président	
03	Rapporteur	
04	Rapporteur Adjoint	
05	Maître d'œuvre	
06	01 Conseiller Municipal/ Sous-commission	

---

## Plan Communal de Développement de Dembo

Les attributions dudit comité sont :

- S'assurer de la conformité des activités au calendrier de déroulement, aux moyens et responsabilités prévues ;
- Interpeller régulièrement l'exécutif communal sur les écarts observés par rapport à l'exécution des actions programmées dans le PCD ;
- Jouer le rôle d'interface entre les comités de concertation installés dans les villages et l'exécutif ;
- Rendre compte au conseil municipal de la mise en œuvre du PCD ;
- Présenter à l'exécutif communal le rapport d'activités tous les trimestres ;
- Suivre au jour le jour l'exécution des travaux inscrits dans le PIA en veillant à la prise en compte des aspects sociaux environnementaux dans les dits projets ;
- Elaborer chaque année le PIA avec le conseil municipal et les autres parties prenantes ;
- Actualiser le PCD.

A l'exception des responsables sectoriels et élus membres automatiques du comité, les autres membres doivent remplir les conditions suivantes :

- Avoir suivi de bout en bout la mise en œuvre du processus de planification locale dans la commune en vue de l'élaboration du PCD ;
- Etre soucieux du développement communautaire ou être acteur de développement intervenant sur le territoire de la commune ;
- Etre disponible et accepter de travailler sans rémunération ;
- Savoir lire et écrire.

### 7.2. Indicateurs de suivi et d'évaluation (par rapport au PIA)

La coordination du suivi de la mise en œuvre du PIA est assurée par le maire de la commune. De façon opérationnelle, le comité communal de suivi évaluation suit au quotidien la mise en œuvre des actions programmées dans le Plan d'Investissement annuel et rend compte au maire.

Au niveau de chaque village, le comité de concertation va suivre la mise en œuvre des actions dans la communauté et rendre compte au comité communal de suivi évaluation.

Le comité communal de suivi évaluation de la mise en œuvre du PCD doit se réunir chaque trimestre pour évaluer le niveau d'atteinte des résultats et de réalisation des activités.



## Plan Communal de Développement de Dembo

Dans la mise en œuvre, des indicateurs de suivi-évaluation devront être pris en compte pour servir de point de référence afin de s'assurer de l'effectivité des réalisations prévues, les moyens utilisés et les résultats obtenus ainsi que les délais de temps tels que prévus.

**Tableau 89** : Indicateurs de suivi-évaluation du PIA

Secteur	Indicateur Général	Indicateurs secondaires
<b>Hydraulique</b>	<ul style="list-style-type: none"> <li>- % d'accès à l'eau potable en milieu urbain.</li> <li>- % d'accès à l'eau potable en milieu rural</li> </ul>	<ul style="list-style-type: none"> <li>- Nombre de points d'eau aménagés et fonctionnels.</li> <li>- Nombre de points d'eau réhabilités.</li> <li>- Nombre comité de gestion mis en places et fonctionnels</li> <li>- Distance du ménage le plus éloigné par rapport au point d'eau</li> <li>- Nombre de campagnes de formation au traitement de l'eau.</li> </ul>
<b>Education</b>	Taux de jeunes ayant un accès facile à une éducation de qualité.	<ul style="list-style-type: none"> <li>- Nombre d'équipements et infrastructures scolaires acquis;</li> <li>- Qualité et quantité du personnel enseignant affecté ;</li> <li>- Ratio Maitre/Elèves.</li> <li>- Taux de réussite scolaire ;</li> <li>- Nombre d'élèves par salle de classe ;</li> <li>- Nombre d'équipements et d'infrastructures installées.</li> </ul>
<b>Electrification</b>	Quantité d'énergie générée	- Cout de l'extension du réseau électrique à partir de Bashéo connu
<b>Eleavage</b>	% d'accès à l'eau des animaux Niveau d'augmentation des revenus des acteurs	<ul style="list-style-type: none"> <li>- Nombre de forages pastoraux équipés d'abreuvoirs construits ;</li> <li>- Nombre de marchés à bétail construits.</li> </ul>
<b>Travaux publics</b>	% de route aménagée	<ul style="list-style-type: none"> <li>- Nombre de Dalot construits ;</li> <li>- Nombre de KM de route entretenus ;</li> <li>- Nombre d'études réalisées en vue de la construction des ouvrages de franchissement.</li> </ul>
<b>PMEESA</b>	Présence d'un fichier numérique des artisans de la Commune	- Nombre d'ordinateur acheté pour l'informatisation du fichier des artisans.
<b>Forêt et faune</b>	Nombre d'arbre planté	- Nombre de pépinières de reboisement et nombre de plants d'arbre disponible.
<b>Culture</b>	Nombre de site culturels/ancestraux réhabilités	- % de réhabilitation du Lamidat de Dembo.
<b>MINATD</b>	% de services administratifs construits et équipés	<ul style="list-style-type: none"> <li>- Nombre de bâtiments de l'hôtel de ville de Dembo ;</li> <li>- Nombre de Kit informatique disponible à la Commune ;</li> <li>- Nombre de mobiliers de bureau disponible ;</li> <li>- Nombre de motos disponible.</li> </ul>

### 7.3. Dispositif, outils et fréquence du reporting

#### 7.3.1. Dispositif

Dans le cadre de la mise en œuvre du PCD de Dembo, un dispositif de suivi (comité de suivi-évaluation) sera mis en place et travaillera en collaboration avec l'exécutif communal afin de l'informer sur le niveau de réalisation des actions planifiées, les écarts observés par rapport aux résultats attendus. Pour un suivi efficace, il est important de mettre en place un programme de renforcement des capacités des membres permanents du comité ainsi que le renforcement de sa coordination afin que l'information puisse circuler de façon optimale entre les communautés, l'exécutif municipal, les prestataires de service et les structures gouvernementales.

#### 7.3.2. Outils et fréquence de suivi

Les outils suivants seront nécessaires pour les activités :

- les fiches de suivi et évaluation (elles sont fonctions des activités à mener);
- le chronogramme de suivi des activités qui est élaboré par la sous-commission conformément à la programmation annuelle des activités à mener;
- les rapports périodiques d'avancement des activités. Ceux-ci se feront sur la base d'une périodicité à définir au préalable;

Toutefois, le tout premier outil auquel l'on doit faire recours reste les tableaux de planification contenu dans le présent PCD.

### 7.4. Mécanisme de préparation du PIA et de révision du PCD

Les missions dévolues au comité de suivi dont Le Maire en est le président intègrent entre autre la préparation du PIA qui se fait chaque année et la révision du PCD qui se fait sur une base triennale.

#### 7.4.1. Préparation et actualisation du PIA

La préparation du PIA se fait suivant les étapes ci-après :

- L'évaluation du PIA en fin d'exécution ;
- Le remplissage de la grille des ressources mobilisables (sûres) pour la nouvelle année ;
- L'examen des situations d'urgences qui obligent une action impérative ;
- La reconduction dans le nouveau PIA des projets non réalisés issus du précédent ;
- Le choix des projets à financement autonome certain ;
- Le choix des projets dont la participation des populations locales est assurée ;
- Elaborer un nouveau Plan de Passation des Marchés (PPM) pour la nouvelle année.

---

## Plan Communal de Développement de Dembo

### 7.4.2. Révision du PCD

La révision du PCD devrait avoir lieu tous les trois ans. Elle consistera en une modulation des projets du CDMT aux urgences de développement, aux disponibilités financières de la commune, aux priorités des bailleurs de fonds de la Commune et aux modifications de la politique nationale de développement.

## **8. PLAN DE COMMUNICATION SUR LA MISE EN ŒUVRE DU PCD**

---

## Plan Communal de Développement de Dembo

Le plan de communication que nous proposons ici est un aperçu du plan détaillé qui sera élaboré en énumérant quelques actions qui seront entreprises pour faire connaître ce document au grand public.

### Objectif :

Ce plan de communication a pour objectif :

Faire connaître le PCD de Dembo et faire financer les projets qui y sont contenus.

### Cible :

- Les ministères techniques en fonction des thématiques identifiées ici ;
- Les partenaires au développement ;
- Les potentiels bailleurs de fonds externes ;
- Les populations de Dembo ;
- Les élites ;
- Les élus locaux.

### Les actions qui seront menées :

- Il faudra au préalable synthétiser le document pour qu'il soit moins long et plus facile à lire ;
- Il faudra concevoir une publicité radio et télé pour présenter le document ;
- Il faudra publier le document sur le site internet de la Commune ;
- Choix des médias : audio-visuel et la presse parlée et écrite ;
- Choix du hors média : une soirée de collecte des fonds ; Information des bailleurs de fonds potentiels à travers les contacts directs, des correspondances, la presse, internet, la rencontre des associations sur le plan local, national et même international ; les rencontres avec les ministères techniques et les ambassadeurs pour la présentation du PCD.

### Durée de la campagne

Compte tenu du coût élevé d'une telle action, elle nécessite une sensibilisation sur 1 mois (quatre semaines) de manière intense.

## 9. CONCLUSION

---

## Plan Communal de Développement de Dembo

L'élaboration du présent Plan Communal de Développement a donné lieu à la réalisation de plusieurs activités dont la préparation, la réalisation des diagnostics participatifs, la consolidation des données des différents diagnostics, l'organisation d'un atelier de planification, de mobilisation des ressources et de programmation et la mise en place du dispositif de suivi-évaluation.

Pour ce faire, des données ont été collectées et analysées selon l'approche participative telle que prescrite par le PNDP à travers la « Check List » du processus de planification locale. L'activité a impliqué une large variété de parties prenantes, notamment les Elus, les administrations, les bénéficiaires, les autorités traditionnelles et religieuses, les opérateurs économiques...

L'analyse de ces données montre d'importants défis à surmonter pour asseoir durablement le processus de développement de la commune de Dembo. Pour y faire face, 568 projets à mettre en œuvre dans les villages et dans l'espace urbain communal ont été identifiés. Ainsi chaque unité de planification participative (espace urbain ou village) est concernée par 08 projets, soit 03 projets économiques et 05 projets sociaux. La priorisation des différents projets identifiés a permis d'élaborer un Cadre de Dépenses à Moyen Terme (CDMT) ainsi qu'un Plan d'Investissement Annuel (PIA).

Le PCD de Dembo se veut en même temps ambitieux, dynamique et flexible, l'ordre proposé pour la réalisation des activités pouvant être réajusté en fonction des opportunités. Sa mise en œuvre devra intégrer les aspects de participation et d'inclusion. Elle fera l'objet d'une forte volonté politique de l'exécutif municipal qui devra développer des partenariats utiles dans ce cadre.

## 10. ANNEXES



**10.1. Fiches synthétiques des projets du PIA**

**Fiche 1 : Construction de 01 forage équipé de PMH à l'EP de Sourou ndaye**

	<b>Date :</b> Juin 2015
<b>N° de référence :</b>	<b>Désignation du micro projet :</b> Construction de 01 forage équipé de PMH à l'EP de Sourou ndaye
<b>Région :</b> Nord	<b>Domaine d'intervention :</b> Eau et Energie.
<b>Département :</b> Bénoué	
<b>Commune :</b> Dembo	
<b>Communautés :</b> Sourou ndaye	
<b>Maître d'ouvrage :</b> Maire de la Commune de Dembo	
<b>Maître d'ouvrage délégué:</b> Comité de Suivi Communal et CC	
<b>Maître d'oeuvre :</b> A désigner	
<b>OBJECTIFS DU MICRO PROJET</b>	
<ul style="list-style-type: none"> <li>• <b>Améliorer le niveau d'accès à l'eau potable des élèves de l'EP de Sourou ndaye</b></li> </ul>	
<b>Coût total estimé du projet :</b> 8 500 000 FCFA	<b>BIP :</b> 8 500 000 F CFA
<b>Description du micro projet</b> Le projet consiste en la construction d'un forage à l'EP de Sourou ndaye. Trois volets sont envisagés à savoir <i>i)</i> l'élaboration des TDR, <i>ii)</i> la sélection d'un entrepreneur sur la base des offres techniques et financières et <i>iii)</i> la mise en œuvre du projet L'exécution des travaux sera suivie par les services techniques de la Commune, les techniciens des délégations départementales du MINEE, du MINMARF.	
<b>Prise en compte des aspects liés à la gestion de l'environnement dans la réalisation du microprojet</b> <ul style="list-style-type: none"> <li>• Sensibiliser et informer les personnes touchées sur les enjeux liés au choix du site</li> <li>• Obtenir un acte de donation foncière, signé du ou des Chefs des villages concernés et du ou des propriétaires du site</li> <li>• Sécuriser le point d'eau en le clôturant : imperméabiliser les alentours par le carrelage ou pierres maçonnées</li> <li>• Prévoir un réseau simplifié d'assainissement des eaux de pluie, y compris leur évacuation éventuelle dans un puits perdu et sécurisé</li> <li>• Maintenir les latrines à au moins 50 m du point d'eau</li> <li>• Interdire les champs utilisant les produits phytosanitaires aux abords immédiats de l'ouvrage (au moins 300 mètres)</li> <li>• Eviter systématiquement d'implanter l'ouvrage dans les zones sensibles telles que marécages, zone sacrée, cours d'eau, parcs et aires protégées, zones de frayère, flancs de montagnes, etc. ;</li> <li>• Respecter les règles de sécurité au chantier (port de masques, bottes,)</li> <li>• Former le comité de gestion aux questions d'accueil, de maintenance, et de gestion de l'ouvrage</li> </ul>	
<b>n.b.</b> : un formulaire d'examen environnemental du micro projet sera rempli et annexé au dossier projet	
<b>Durée prévisionnelle des travaux :</b> 04 Mois	<b>Date de démarrage :</b> Dès la notification de l'ordre de service de commencer au maître d'œuvre

**Plan Communal de Développement de Dembo**

**Fiche 2 : Construction de 01 forage équipé de PMH à Dembo**

<b>Date :</b> Juin 2015	
<b>N° de référence :</b>	<b>Désignation du micro projet :</b> Construction de 01 forage équipé de PMH à Dembo
<b>Région :</b> Nord	<b>Domaine d'intervention :</b> Eau et Energie.
<b>Département :</b> Bénoué	
<b>Commune :</b> Dembo	
<b>Communautés :</b> Sourou ndaye	
<b>Maître d'ouvrage :</b> Maire de la Commune de Dembo	
<b>Maître d'ouvrage délégué:</b> Comité de Suivi Communal et CC	
<b>Maître d'oeuvre :</b> A désigner	
<b>OBJECTIFS DU MICRO PROJET</b>	
<ul style="list-style-type: none"> <li>• <b>Améliorer le niveau d'accès à l'eau potable des populations de Dembo</b></li> </ul>	
<b>Coût total estimé du projet :</b> 4 910 000 FCFA	<b>Commune :</b> 4 910 000 F CFA
<b>Description du micro projet</b> Le projet consiste en la construction d'un forage à Dembo. Trois volets sont envisagés à savoir <i>i)</i> l'élaboration des TDR, <i>ii)</i> la sélection d'un entrepreneur sur la base des offres techniques et financières et <i>iii)</i> la mise en œuvre du projet L'exécution des travaux sera suivie par les services techniques de la Commune, les techniciens des délégations départementales du MINEE et du Comité de Concertation CC.	
<b>Prise en compte des aspects liés à la gestion de l'environnement dans la réalisation du microprojet</b> <ul style="list-style-type: none"> <li>• Sensibiliser et informer les personnes touchées sur les enjeux liés au choix du site</li> <li>• Obtenir un acte de donation foncière, signé du ou des Chefs des villages concernés et du ou des propriétaires du site</li> <li>• Sécuriser le point d'eau en le clôturant : imperméabiliser les alentours par le carrelage ou pierres maçonnés</li> <li>• Prévoir un réseau simplifié d'assainissement des eaux de pluie, y compris leur évacuation éventuelle dans un puits perdu et sécurisé</li> <li>• Maintenir les latrines à au moins 50 m du point d'eau</li> <li>• Interdire les champs utilisant les produits phytosanitaires aux abords immédiats de l'ouvrage (au moins 300 mètres)</li> <li>• Eviter systématiquement d'implanter l'ouvrage dans les zones sensibles telles que marécages, zone sacrée, cours d'eau, parcs et aires protégées, zones de frayère, flancs de montagnes, etc. ;</li> <li>• Respecter les règles de sécurité au chantier (port de masques, bottes,)</li> <li>• Former le comité de gestion aux questions d'accueil, de maintenance, et de gestion de l'ouvrage</li> </ul>	
<i>n.b.</i> : un formulaire d'examen environnemental du micro projet sera rempli et annexé au dossier projet	
<b>Durée prévisionnelle des travaux :</b> 04 Mois	<b>Date de démarrage :</b> Dès la notification de l'ordre de service de commencer au maître d'œuvre

**Plan Communal de Développement de Dembo**

**Fiche 3 : Construction de 04 forages équipés de PMH**

		<b>Date</b> : Juin 2015
<b>N° de référence</b> :	<b>Désignation du micro projet</b> : Construction de 04 forages - Equipés de pompe à motricité humaine dans les localités suivantes : Djatoumi village, CES de Djallou, Ouro alkali, Djalingo Abdou	
<b>Région</b> : Nord	<b>Domaine d'intervention</b> : Eau et Energie.	
<b>Département</b> : Benoué		
<b>Commune</b> : Dembo		
<b>Communautés</b> : Djatoumi village, CES de Djallou, Ouro alkali, Djalingo Abdou		
<b>Maître d'ouvrage</b> : Maire de la Commune de Dembo		
<b>Maître d'ouvrage délégué</b> : Comité de Suivi Communal et CC		
<b>Maître d'œuvre</b> : A désigner		
<b>OBJECTIFS DU MICRO PROJET</b>		
<ul style="list-style-type: none"> <li>• Améliorer l'accès des populations aux infrastructures d'eau potable</li> </ul>		
<b>Coût total estimé du microprojet</b> : 19 996 000 F CFA		<b>Commune</b> : 19 996 000 FCFA
<b>Description du micro projet</b>		
<p>Le projet consiste à aménager 04 points d'eau potable à Djatoumi village, CES de Djallou, Ouro alkali, Djalingo Abdou. Trois volets sont envisagés à savoir <i>i</i>) l'élaboration des TDR, <i>ii</i>) la sélection d'un entrepreneur sur la base des offres techniques et financières et <i>iii</i>) la mise en œuvre du projet</p> <p>L'exécution des travaux sera suivie par le Comité de Suivi Communal et le CC en rapport avec les services techniques de la Commune, les techniciens des délégations départementales du MINEE.</p>		
<p align="center"><b>Prise en compte des aspects liés à la gestion de l'environnement dans la réalisation du microprojet</b></p> <ul style="list-style-type: none"> <li>• Sensibiliser et informer les personnes touchées sur les enjeux liés au choix des sites</li> <li>• Obtenir un acte de donation foncière, signé du ou des Chefs des villages concernés et du ou des propriétaires des sites</li> <li>• Sécuriser les points d'eau en les clôturant : imperméabiliser les alentours par le carrelage ou pierres maçonnées</li> <li>• Prévoir un réseau simplifié d'assainissement des eaux de pluie, y compris leur évacuation éventuelle dans un puits perdu et sécurisé</li> <li>• Maintenir les latrines à au moins 50 m du point d'eau</li> <li>• Interdire les champs utilisant les produits phytosanitaires aux abords immédiats de l'ouvrage (au moins 300 mètres)</li> <li>• Eviter systématiquement d'implanter l'ouvrage dans les zones sensibles telles que marécages, zone sacrée, cours d'eau, parcs et aires protégées, zones de frayère, flancs de montagnes, etc. ;</li> <li>• Respecter les règles de sécurité au chantier (port de masques, bottes,)</li> <li>• Former le comité de gestion aux questions d'accueil, de maintenance, et de gestion de l'ouvrage</li> </ul>		
<i>n.b.</i> : un formulaire d'examen environnemental du micro projet sera rempli et annexé au dossier projet		
<b>Durée prévisionnelle des travaux</b> : 04 mois	<b>Date de démarrage</b> : Dès la notification de l'ordre de service de commencer au maître d'œuvre	

**Plan Communal de Développement de Dembo**

**Fiche 4 : Construction du marché à bétail de Dembo**

		<b>Date</b> : Juin 2015
<b>N° de référence :</b>	<b>Désignation du micro projet</b> : Construction d'un marché à bétail à Dembo	
<b>Région</b> : Nord	<b>Domaine d'intervention</b> : Commerce.	
<b>Département</b> : Benoué		
<b>Commune</b> : Dembo		
<b>Communautés</b> : Dembo et ses environs		
<b>Maître d'ouvrage</b> : Maire de la Commune de Dembo		
<b>Maître d'ouvrage délégué</b> : Comité de Suivi Communal et CC		
<b>Maître d'œuvre</b> : A désigner		
<b>OBJECTIFS DU MICRO PROJET</b>		
<ul style="list-style-type: none"> <li>• Améliorer la commercialisation du bétail à Dembo et les revenus liés à l'activité dans la Commune</li> </ul>		
<b>Coût total estimé du microprojet</b> : 20 000 000 F CFA		<b>Contribution du PNDP</b> : 20 000 000 FCFA
<b>Description du micro projet</b> Le projet consiste à construire un marché à bétail à Dembo. Trois volets sont envisagés à savoir <i>i)</i> l'élaboration des TDR, <i>ii)</i> la sélection d'un entrepreneur sur la base des offres techniques et financières et <i>iii)</i> la mise en œuvre du projet L'exécution des travaux sera suivie par le Comité de Suivi Communal et le CC en rapport avec les services techniques de la Commune, les techniciens des délégations départementales du MINCOMMERCE et du MINMAP et ceux du PNDP bailleurs de fonds du microprojet.		
<b>Prise en compte des aspects liés à la gestion de l'environnement dans la réalisation du microprojet</b> <ul style="list-style-type: none"> <li>• Sensibiliser et informer les personnes touchées sur les enjeux liés au choix des sites ;</li> <li>• Obtenir un acte de donation foncière, signé du ou des Chefs des villages concernés et du ou des propriétaires des sites ;</li> <li>• Construire les latrines pour le bâtiment ;</li> <li>• Eviter systématiquement d'implanter l'ouvrage dans les zones sensibles telles que marécages, zone sacrée, parcs et aires protégées, zones de frayère, flancs de montagnes, etc. ;</li> <li>• Respecter les règles de sécurité au chantier (port de masques, bottes,)</li> <li>• Former le comité de gestion aux questions d'accueil, de maintenance, et de gestion de l'ouvrage</li> </ul>		
<i>n.b.</i> : un formulaire d'examen environnemental du micro projet sera rempli et annexé au dossier projet		
<b>Durée prévisionnelle des travaux</b> : 06 mois	<b>Date de démarrage</b> : Dès la notification de l'ordre de service de commencer au maître d'œuvre	

**Plan Communal de Développement de Dembo**

**Fiche 5 : Construction de 06 forages pastoraux à énergie solaire et équipés d'abreuvoirs**

<b>Date :</b> Juin 2015	
<b>N° de référence :</b>	<b>Désignation du micro projet :</b> Construction de 06 forages pastoraux à énergie solaires et équipés d'abreuvoirs
<b>Région :</b> Nord	<b>Domaine d'intervention :</b> Eau et Energie.
<b>Département :</b> Benoué	
<b>Commune :</b> Dembo	
<b>Communautés :</b> Djatoumi carrefour, Dembo, Balda, Séboré, Mboutou, Tsékal	
<b>Maître d'ouvrage :</b> Maire de la Commune de Dembo	
<b>Maître d'ouvrage délégué :</b> Comité de Suivi Communal et CC	
<b>Maître d'œuvre :</b> A désigner	
<b>OBJECTIFS DU MICRO PROJET</b>	
<ul style="list-style-type: none"> <li>• Améliorer l'accès du cheptel de la Commune à l'eau.</li> </ul>	
<b>Coût total estimé du microprojet :</b> 90 000 000 F CFA	<b>PNDP:</b> 90 000 000 FCFA
<b>Description du micro projet</b>	
<p>Le projet consiste à Construire 06 forages pastoraux à énergie solaires et équipés d'abreuvoirs dans les villages suivants : Djatoumi carrefour, Dembo, Balda, Séboré, Mboutou, Tsékal. Trois volets sont envisagés à savoir <i>i</i>) l'élaboration des TDR, <i>ii</i>) la sélection d'un entrepreneur sur la base des offres techniques et financières et <i>iii</i>) la mise en œuvre du projet</p> <p>L'exécution des travaux sera suivie par le Comité de Suivi Communal et le CC en rapport avec les services techniques de la Commune, les techniciens des délégations départementales du MINEE, du MINMAP et du MINEPIA.</p>	
<p><b>Prise en compte des aspects liés à la gestion de l'environnement dans la réalisation du microprojet</b></p> <ul style="list-style-type: none"> <li>• Sensibiliser et informer les personnes touchées sur les enjeux liés au choix des sites</li> <li>• Obtenir un acte de donation foncière, signé du ou des Chefs des villages concernés et du ou des propriétaires des sites</li> <li>• Sécuriser les points d'eau en les clôturant : imperméabiliser les alentours par le carrelage ou pierres maçonnées</li> <li>• Prévoir un réseau simplifié d'assainissement des eaux de pluie, y compris leur évacuation éventuelle dans un puits perdu et sécurisé</li> <li>• Maintenir les latrines à au moins 50 m du point d'eau</li> <li>• Interdire les champs utilisant les produits phytosanitaires aux abords immédiats de l'ouvrage (au moins 300 mètres)</li> <li>• Eviter systématiquement d'implanter l'ouvrage dans les zones sensibles telles que marécages, zone sacrée, cours d'eau, parcs et aires protégées, zones de frayère, flancs de montagnes, etc. ;</li> <li>• Respecter les règles de sécurité au chantier (port de masques, bottes,)</li> <li>• Former le comité de gestion aux questions d'accueil, de maintenance, et de gestion de l'ouvrage</li> </ul>	
<b>n.b.</b> : un formulaire d'examen environnemental du micro projet sera rempli et annexé au dossier projet	
<b>Durée prévisionnelle des travaux :</b> 04 mois	<b>Date de démarrage :</b> Dès la notification de l'ordre de service de commencer au maître d'œuvre

**Plan Communal de Développement de Dembo**

**Fiche 6 : Construction de 10 forages pastoraux équipés d'abreuvoirs**

<b>Date :</b> Juin 2015	
<b>N° de référence :</b>	<b>Désignation du micro projet :</b> Construction de 10 forages pastoraux équipés d'abreuvoirs
<b>Région :</b> Nord	<b>Domaine d'intervention :</b> Eau et Energie.
<b>Département :</b> Benoué	
<b>Commune :</b> Dembo	
<b>Communautés :</b> Mboulboulel, Badjeroum, Kossel lam, Ouro alkali, Tintinre, Tapare, Nassarao, Ndjaouli, Waléol Bocki, Sourou tossi	
<b>Maître d'ouvrage :</b> Maire de la Commune de Dembo	
<b>Maître d'ouvrage délégué :</b> Comité de Suivi Communal et CC	
<b>Maître d'œuvre :</b> A désigner	
<b>OBJECTIFS DU MICRO PROJET</b>	
<ul style="list-style-type: none"> <li>• Améliorer l'accès du cheptel de la Commune à l'eau.</li> </ul>	
<b>Coût total estimé du microprojet :</b> 49 173 794 F CFA	<b>Commune :</b> 49 173 794 FCFA
<b>Description du micro projet</b>	
<p>Le projet consiste à Construire 10 forages pastoraux équipés d'abreuvoirs dans les villages suivants : Mboulboulel, Badjeroum, Kossel lam, Ouro alkali, Tintinre, Tapare, Nassarao, Ndjaouli, Waléol Bocki, Sourou tossi. Trois volets sont envisagés à savoir <i>i</i>) l'élaboration des TDR, <i>ii</i>) la sélection d'un entrepreneur sur la base des offres techniques et financières et <i>iii</i>) la mise en œuvre du projet L'exécution des travaux sera suivie par le Comité de Suivi Communal et le CC en rapport avec les services techniques de la Commune, les techniciens des délégations départementales du MINEE, du MINMAP et du MINEPIA.</p>	
<p align="center"><b>Prise en compte des aspects liés à la gestion de l'environnement dans la réalisation du microprojet</b></p> <ul style="list-style-type: none"> <li>• Sensibiliser et informer les personnes touchées sur les enjeux liés au choix des sites</li> <li>• Obtenir un acte de donation foncière, signé du ou des Chefs des villages concernés et du ou des propriétaires des sites</li> <li>• Sécuriser les points d'eau en les clôturant : imperméabiliser les alentours par le carrelage ou pierres maçonnés</li> <li>• Prévoir un réseau simplifié d'assainissement des eaux de pluie, y compris leur évacuation éventuelle dans un puits perdu et sécurisé</li> <li>• Maintenir les latrines à au moins 50 m du point d'eau</li> <li>• Interdire les champs utilisant les produits phytosanitaires aux abords immédiats de l'ouvrage (au moins 300 mètres)</li> <li>• Eviter systématiquement d'implanter l'ouvrage dans les zones sensibles telles que marécages, zone sacrée, cours d'eau, parcs et aires protégées, zones de frayère, flancs de montagnes, etc. ;</li> <li>• Respecter les règles de sécurité au chantier (port de masques, bottes,)</li> <li>• Former le comité de gestion aux questions d'accueil, de maintenance, et de gestion de l'ouvrage</li> </ul>	
<i>n.b.</i> : un formulaire d'examen environnemental du micro projet sera rempli et annexé au dossier projet	
<b>Durée prévisionnelle des travaux :</b> 04 mois	<b>Date de démarrage :</b> Dès la notification de l'ordre de service de commencer au maître d'œuvre

**Plan Communal de Développement de Dembo**

**Fiche 7 : Construction de 08 puits à ciel ouvert.**

<b>Date :</b> Juin 2015	
<b>N° de référence :</b>	<b>Désignation du micro projet :</b> Construction de 08 puits à ciel ouvert
<b>Région :</b> Nord	<b>Domaine d'intervention :</b> Eau et Energie.
<b>Département :</b> Benoué	
<b>Commune :</b> Dembo	
<b>Communautés :</b> Tapawa, Dembo (djaoro djingui), Gouloum, Ouro Guertode, Djatoumi carrefour, Dombol, Djaouli, Babessa	
<b>Maître d'ouvrage :</b> Maire de la Commune de Dembo	
<b>Maître d'ouvrage délégué:</b> Comité de Suivi Communal et CC	
<b>Maître d'œuvre :</b> A désigner	
<b>OBJECTIFS DU MICRO PROJET</b>	
<ul style="list-style-type: none"> <li>• Améliorer l'accès à l'eau des populations .</li> </ul>	
<b>Coût total estimé du microprojet :</b> 1 500 000 F CFA	<b>Commune :</b> 1 500 000 FCFA
<b>Description du micro projet</b>	
<p>Le projet consiste à Construire 08 puits à ciel ouvert dans les villages suivants : Tapawa, Dembo (djaoro djingui), Gouloum, Ouro Guertode, Djatoumi carrefour, Dombol, Djaouli, Babessa. Trois volets sont envisagés à savoir <i>i</i>) l'élaboration des TDR, <i>ii</i>) la sélection d'un entrepreneur sur la base des offres techniques et financières et <i>iii</i>) la mise en œuvre du projet</p> <p>L'exécution des travaux sera suivie par le Comité de Suivi Communal et le CC en rapport avec les services techniques de la Commune, les techniciens des délégations départementales du MINEE.</p>	
<p align="center"><b>Prise en compte des aspects liés à la gestion de l'environnement dans la réalisation du microprojet</b></p> <ul style="list-style-type: none"> <li>• Sensibiliser et informer les personnes touchées sur les enjeux liés au choix des sites</li> <li>• Obtenir un acte de donation foncière, signé du ou des Chefs des villages concernés et du ou des propriétaires des sites</li> <li>• Sécuriser les points d'eau en les clôturant : imperméabiliser les alentours par le carrelage ou pierres maçonnés</li> <li>• Prévoir un réseau simplifié d'assainissement des eaux de pluie, y compris leur évacuation éventuelle dans un puits perdu et sécurisé</li> <li>• Maintenir les latrines à au moins 50 m du point d'eau</li> <li>• Interdire les champs utilisant les produits phytosanitaires aux abords immédiats de l'ouvrage (au moins 300 mètres)</li> <li>• Eviter systématiquement d'implanter l'ouvrage dans les zones sensibles telles que marécages, zone sacrée, cours d'eau, parcs et aires protégées, zones de frayère, flancs de montagnes, etc. ;</li> <li>• Respecter les règles de sécurité au chantier (port de masques, bottes,)</li> <li>• Former le comité de gestion aux questions d'accueil, de maintenance, et de gestion de l'ouvrage</li> </ul>	
<i>n.b.</i> : un formulaire d'examen environnemental du micro projet sera rempli et annexé au dossier projet	
<b>Durée prévisionnelle des travaux :</b> 03 mois	<b>Date de démarrage :</b> Dès la notification de l'ordre de service de commencer au maître d'œuvre

**Plan Communal de Développement de Dembo**

**Fiche 8 : Etude de faisabilité en vue de l'extension du réseau électrique à la Commune de Dembo à partir de Mayo-Oulo (36 Km en Moyenne Tension)**

<b>Date :</b> Juin 2015	
<b>N° de référence :</b>	<b>Désignation du micro projet :</b> Etude de faisabilité en vue de l'extension du réseau électrique à la Commune de Dembo à partir de Mayo-Oulo (36 Km en Moyenne Tension)
<b>Région :</b> Nord	<b>Domaine d'intervention :</b> Eau et Energie.
<b>Département :</b> Benoué	
<b>Commune :</b> Dembo	
<b>Communautés :</b> Communautés situé sur le linéaire Dembo-mayo oulo	
<b>Maître d'ouvrage :</b> Maire de la Commune de Dembo	
<b>Maître d'ouvrage délégué:</b> Comité de Suivi Communal et CC	
<b>Maître d'œuvre :</b> DDMINEE	
<b>OBJECTIFS DU MICRO PROJET</b>	
<ul style="list-style-type: none"> <li>• Permettre l'accès des populations à l'énergie électrique .</li> </ul>	
<b>Coût total estimé du microprojet :</b> 2 000 000 F CFA	<b>Commune :</b> 2 000 000 FCFA
<b>Description du micro projet</b>	
<p>Etude de faisabilité en vue de l'extension du réseau électrique à la Commune de Dembo à partir de Mayo-Oulo (36 Km en Moyenne Tension). Trois volets sont envisagés à savoir <i>i</i>) l'élaboration des TDR, <i>ii</i>) la sélection d'un entrepreneur sur la base des offres techniques et financières et <i>iii</i>) la mise en œuvre du projet</p> <p>L'exécution des travaux sera suivie par les services techniques de la Commune, les techniciens des délégations départementales du MINEE.</p>	
<p align="center"><b>Prise en compte des aspects liés à la gestion de l'environnement dans la réalisation du microprojet</b></p> <ul style="list-style-type: none"> <li>• Veiller à la prise en compte de tout les paramètres du projet dans l'estimation des couts ;</li> <li>• Prévoir l'étude d'impact environnemental et social pour le projet.</li> </ul>	
<b>Durée prévisionnelle des travaux :</b> 03 mois	<b>Date de démarrage :</b> En cours



**Plan Communal de Développement de Dembo**

**Fiche 9 : Construction de l'hôtel de ville de Dembo**

		<b>Date :</b> Juin 2015
<b>N° de référence :</b>	<b>Désignation du micro projet :</b> Construction de l'hôtel de ville de Dembo	
<b>Région :</b> Nord	<b>Domaine d'intervention :</b> MINATD.	
<b>Département :</b> Benoué		
<b>Commune :</b> Dembo		
<b>Communautés :</b> toutes les communautés de Dembo		
<b>Maître d'ouvrage :</b> Maire de la Commune de Dembo		
<b>Maître d'ouvrage délégué:</b> Comité de Suivi Communal et CC		
<b>Maître d'œuvre :</b> A désigner		
<b>OBJECTIFS DU MICRO PROJET</b>		
<ul style="list-style-type: none"> <li>• <b>Améliorer l'accès des populations aux services publics et améliorer le cadre de travail de la Commune.</b></li> </ul>		
<b>Coût total estimé du microprojet :</b> 130 000 000 F CFA		<b>FEICOM :</b> 130 000 000 FCFA
<b>Description du micro projet</b>		
<p>Le projet consiste à aménager Construction d'un hôtel de ville à Dembo. Quatre volets sont envisagés à savoir <i>i)</i> l'élaboration des TDR, <i>ii)</i> la maîtrise d'œuvre des travaux <i>iii)</i> la sélection d'un entrepreneur sur la base des offres techniques et financières et <i>iv)</i> la mise en œuvre du projet</p> <p>L'exécution des travaux sera suivie par le Comité de Suivi Communal et le CC en rapport avec les services techniques de la Commune, les techniciens des délégations départementales du MINTP, du MINMAP et du FEICOM qui est le bailleurs de fond.</p>		
<p align="center"><b>Prise en compte des aspects liés à la gestion de l'environnement dans la réalisation du microprojet</b></p> <ul style="list-style-type: none"> <li>• Sensibiliser et informer les personnes touchées sur les enjeux liés au choix des sites</li> <li>• Obtenir un acte de donation foncière, signé du ou des Chefs des villages concernés et du ou des propriétaires des sites</li> <li>• Construire les latrines dans l'enceinte du bâtiment</li> <li>• Eviter systématiquement d'implanter l'ouvrage dans les zones sensibles telles que marécages, zone sacrée, cours d'eau, parcs et aires protégées, zones de frayère, flancs de montagnes, etc. ;</li> <li>• Respecter les règles de sécurité au chantier (port de masques, bottes,)</li> <li>• Former le comité de gestion aux questions d'accueil, de maintenance, et de gestion de l'ouvrage</li> </ul>		
<i>n.b.</i> : un formulaire d'examen environnemental du micro projet sera rempli et annexé au dossier projet		
<b>Durée prévisionnelle des travaux :</b> 12 mois	<b>Date de démarrage :</b> Dès la notification de l'ordre de service de commencer au maître d'œuvre	

---

Plan Communal de Développement de Dembo

Fiche 10 : Acquisition du kit Matériel Informatique de la Commune

	<b>Date</b> : Juin 2015
<b>N° de référence</b> :	<b>Désignation du micro projet</b> : Acquisition du Kit matériel informatique
<b>Région</b> : Nord	<b>Domaine d'intervention</b> : MINATD.
<b>Département</b> : Benoué	
<b>Commune</b> : Dembo	
<b>Communautés</b> : Employers de la Commune	
<b>Maître d'ouvrage</b> : Maire de la Commune de Dembo	
<b>Maître d'ouvrage délégué</b> : Comité de Suivi Communal et CC	
<b>Maître d'œuvre</b> : A désigner	
<b>OBJECTIFS DU MICRO PROJET</b> <ul style="list-style-type: none"><li>• <b>Améliorer les conditions de travail et le rendement de la Commune.</b></li></ul>	
<b>Coût total estimé du microprojet</b> : 1 000 000 F CFA	<b>Commune</b> : 1 000 000 FCFA
<b>Description du micro projet</b> <p>Le projet consiste à Acquérir un Kit matériel informatique pour la Commune. Trois volets sont envisagés à savoir <i>i)</i> l'élaboration du contrat de tacheronnage, <i>ii)</i> la sélection d'un entrepreneur <i>iii)</i> la mise en œuvre du projet</p> <p>L'exécution des travaux sera suivie par le Comité de Suivi Communal et le CC en rapport avec les services techniques de la Commune.</p>	
<b>Prise en compte des aspects liés à la gestion de l'environnement dans la réalisation du microprojet</b> <ul style="list-style-type: none"><li>• S'assurer que le matériel acquis respecte les normes en vigueur.</li></ul> <p><i>n.b.</i> : un formulaire d'examen environnemental du micro projet sera rempli et annexé au dossier projet</p>	
<b>Durée prévisionnelle des travaux</b> : 01 mois	<b>Date de démarrage</b> : Dès la signature du contrat

**Plan Communal de Développement de Dembo**

**Fiche 11 : Acquisition des Mobiliers de bureaux et autre matériel pour la Commune**

		<b>Date :</b> Juin 2015
<b>N° de référence :</b>	<b>Désignation du micro projet :</b> Acquisition des Mobiliers de bureaux et autre matériel pour la Commune	
<b>Région :</b> Nord	<b>Domaine d'intervention :</b> MINATD.	
<b>Département :</b> Benoué		
<b>Commune :</b> Dembo		
<b>Communautés :</b> Employers de la Commune		
<b>Maître d'ouvrage :</b> Maire de la Commune de Dembo		
<b>Maître d'ouvrage délégué:</b> Comité de Suivi Communal et CC		
<b>Maître d'œuvre :</b> A désigner		
<b>OBJECTIFS DU MICRO PROJET</b>		
<ul style="list-style-type: none"> <li>• <b>Améliorer les conditions et le cadre de travail de la Commune.</b></li> </ul>		
<b>Coût total estimé du microprojet :</b> 2 000 000 F CFA		<b>Commune :</b> 2 000 000 FCFA
<b>Description du micro projet</b>		
<p>Le projet consiste à Acquérir des Mobiliers de bureaux et autre matériel pour la Commune. Trois volets sont envisagés à savoir <i>i)</i> l'élaboration du contrat de tacheronnage, <i>ii)</i> la sélection d'un entrepreneur <i>iii)</i> la mise en œuvre du projet</p> <p>L'exécution des travaux sera suivie par le Comité de Suivi Communal et le CC en rapport avec les services techniques de la Commune.</p>		
<b>Durée prévisionnelle des travaux :</b> 01 mois	<b>Date de démarrage :</b> Dès la signature du contrat	

---

Plan Communal de Développement de Dembo

Fiche 12 : Acquisition de 03 Motos pour la Commune

	<b>Date</b> : Juin 2015
<b>N° de référence</b> :	<b>Désignation du micro projet</b> : Acquisition de 03 Motos pour la Commune
<b>Région</b> : Nord	<b>Domaine d'intervention</b> : MINATD.
<b>Département</b> : Benoué	
<b>Commune</b> : Dembo	
<b>Communautés</b> : Employers de la Commune	
<b>Maître d'ouvrage</b> : Maire de la Commune de Dembo	
<b>Maître d'ouvrage délégué</b> : Comité de Suivi Communal et CC	
<b>Maître d'œuvre</b> : A désigner	
<b>OBJECTIFS DU MICRO PROJET</b> <ul style="list-style-type: none"><li>• <b>Améliorer les conditions de travail et le rendement des employers la Commune.</b></li></ul>	
<b>Coût total estimé du microprojet</b> : 2 250 000 F CFA	<b>Commune</b> : 2 250 000 FCFA
<b>Description du micro projet</b> <p>Le projet consiste à Acquérir 03 Motos pour la Commune. Trois volets sont envisagés à savoir <i>i)</i> l'élaboration du contrat de tacheronnage, <i>ii)</i> la sélection d'un entrepreneur <i>iii)</i> la mise en œuvre du projet L'exécution des travaux sera suivie par le Comité de Suivi Communal et le CC en rapport avec les services techniques de la Commune.</p>	
<b>Durée prévisionnelle des travaux</b> : 01 mois	<b>Date de démarrage</b> : Dès la signature du contrat

**Plan Communal de Développement de Dembo**

**Fiche 13 : Entretien routier : Construction d'un Dalot triple (1x3x1,5) de 6m et d'un dalot cadre (1x1x0,8)**

		<b>Date :</b> Juin 2015
<b>N° de référence :</b>	<b>Désignation du micro projet :</b> Construction d'un Dalot triple (1x3x1,5) de 6m et d'un dalot cadre (1x1x0,8)	
<b>Région :</b> Nord	<b>Domaine d'intervention :</b> MINTP.	
<b>Département :</b> Bénoué		
<b>Commune :</b> Dembo		
<b>Communautés :</b> Djatoumi village-Badjeroum		
<b>Maître d'ouvrage :</b> Maire de la Commune de Dembo		
<b>Maître d'ouvrage délégué:</b> Comité de Suivi Communal et CC		
<b>Maître d'oeuvre :</b> A désigner		
<b>OBJECTIFS DU MICRO PROJET</b>		
<ul style="list-style-type: none"> <li>• Améliorer l'état de la route ainsi que la mobilité des personnes et des biens.</li> </ul>		
<b>Coût total estimé du projet :</b> 27 778 000 FCFA	<b>BIP :</b> 27 778 000 F CFA	
<b>Description du micro projet</b>		
<p>Le projet consiste en la Construction d'un Dalot triple (1x3x1,5) de 6m et d'un dalot cadre (1x1x0,8). Trois volets sont envisagés à savoir <i>i)</i> l'élaboration des TDR, <i>ii)</i> la sélection d'un entrepreneur sur la base des offres techniques et financières et <i>iii)</i> la mise en œuvre du projet</p> <p>L'exécution des travaux sera suivie par les services techniques de la Commune, les techniciens des délégations départementales du MINTP, du MINMAP et du Comité de Concertation CC.</p>		
<b>Prise en compte des aspects liés à la gestion de l'environnement dans la réalisation du microprojet</b>		
<ul style="list-style-type: none"> <li>• Respecter les règles de sécurité au chantier (port de masques, bottes,)</li> <li>• Former le comité de gestion aux questions d'accueil, de maintenance, et de gestion de l'ouvrage</li> </ul>		
<i>n.b.</i> : un formulaire d'examen environnemental du micro projet sera rempli et annexé au dossier projet		
<b>Durée prévisionnelle des travaux :</b> 07 Mois	<b>Date de démarrage :</b> Dès la notification de l'ordre de service de commencer au maître d'œuvre	

**Plan Communal de Développement de Dembo**

**Fiche 14 : Etude des sols en vue de la construction du pont de 100m sur le Mayo Tiel**

<b>Date :</b> Juin 2015	
<b>N° de référence :</b>	<b>Désignation du micro projet :</b> Etude des sols en vue de la construction du pont de 100m sur le Mayo Tiel
<b>Région :</b> Nord	<b>Domaine d'intervention :</b> MINTP.
<b>Département :</b> Benoué	
<b>Commune :</b> Dembo	
<b>Communautés :</b> Djatoumi village	
<b>Maître d'ouvrage :</b> Maire de la Commune de Dembo	
<b>Maître d'ouvrage délégué:</b> Comité de Suivi Communal et CC	
<b>Maître d'œuvre :</b> A préciser	
<b>OBJECTIFS DU MICRO PROJET</b>	
<ul style="list-style-type: none"> <li>• Permettre l'accès des populations à l'énergie électrique .</li> </ul>	
<b>Coût total estimé du microprojet :</b> 4 995 000 F CFA	<b>Commune :</b> 4 995 000 FCFA
<b>Description du micro projet</b> Etude des sols en vue de la construction du pont de 100m sur le Mayo Tiel. Trois volets sont envisagés à savoir <i>i)</i> l'élaboration des TDR, <i>ii)</i> la sélection d'un entrepreneur sur la base des offres techniques et financières et <i>iii)</i> la mise en œuvre du projet L'exécution des travaux sera suivie par les services techniques de la Commune, les techniciens des délégations départementales du MINTP.	
<b>Prise en compte des aspects liés à la gestion de l'environnement dans la réalisation du microprojet</b> <ul style="list-style-type: none"> <li>• Veiller à la prise en compte de tout les paramètres du projet dans l'estimation des couts ;</li> <li>• Prévoir l'étude d'impact environnemental et social pour le projet.</li> </ul>	
<b>Durée prévisionnelle des travaux :</b> 03 mois	<b>Date de démarrage :</b> En cours

**Plan Communal de Développement de Dembo**

**Fiche 14 : Entretien Routier Dembo-Djatoumi village**

	<b>Date</b> : Juin 2015
<b>N° de référence</b> :	<b>Désignation du micro projet</b> : Entretien Routier Dembo-Djatoumi village
<b>Région</b> : Nord	<b>Domaine d'intervention</b> : MINTP.
<b>Département</b> : Bénoué	
<b>Commune</b> : Dembo	
<b>Communautés</b> : Dembo-Djatoumi village	
<b>Maître d'ouvrage</b> : Maire de la Commune de Dembo	
<b>Maître d'ouvrage délégué</b> : Comité de Suivi Communal et CC	
<b>Maître d'oeuvre</b> : A désigner	
<b>OBJECTIFS DU MICRO PROJET</b>	
<ul style="list-style-type: none"> <li>• Améliorer l'état de la route ainsi que la mobilité des personnes et des biens.</li> </ul>	
<b>Coût total estimé du projet</b> : 4 995 000 FCFA	<b>BIP</b> : 4 995 000 F CFA
<b>Description du micro projet</b> Le projet consiste en la Construction l'entretien Routier Dembo-Djatoumi village. Trois volets sont envisagés à savoir <i>i)</i> l'élaboration des TDR, <i>ii)</i> la sélection d'un entrepreneur sur la base des offres techniques et financières et <i>iii)</i> la mise en œuvre du projet L'exécution des travaux sera suivie par les services techniques de la Commune, les techniciens des délégations départementales du MINTP.	
<b>Prise en compte des aspects liés à la gestion de l'environnement dans la réalisation du microprojet</b> <ul style="list-style-type: none"> <li>• Respecter les règles de sécurité au chantier (port de masques, bottes,)</li> <li>• Former le comité de gestion aux questions d'accueil, de maintenance, et de gestion de l'ouvrage</li> </ul>	
<i>n.b.</i> : un formulaire d'examen environnemental du micro projet sera rempli et annexé au dossier projet	
<b>Durée prévisionnelle des travaux</b> : 07 Mois	<b>Date de démarrage</b> : Dès la notification de l'ordre de service de commencer au maître d'œuvre

**Plan Communal de Développement de Dembo**

**Fiche 15 : Construction d'un bloc de 02 salles de classes à l'EP de Babessa**

<b>Date :</b> Juin 2015	
<b>N° de référence :</b>	<b>Désignation du micro projet :</b> Construction d'un bloc de 02 salles de classe à l'EP de Babessa
<b>Région :</b> Nord	<b>Domaine d'intervention :</b> MINEDUB.
<b>Département :</b> Benoué	
<b>Commune :</b> Dembo	
<b>Communautés :</b> Babessa	
<b>Maître d'ouvrage :</b> Maire de la Commune de Dembo	
<b>Maître d'ouvrage délégué:</b> Comité de Suivi Communal et CC	
<b>Maître d'œuvre :</b> A désigner	
<b>OBJECTIFS DU MICRO PROJET</b>	
<ul style="list-style-type: none"> <li>• Permettre l'accès à une éducation de base de qualité et améliorer l'encadrement scolaire.</li> </ul>	
<b>Coût total estimé du microprojet :</b> 19 000 000 F CFA	<b>BIP :</b> 19 000 000 FCFA
<b>Description du micro projet</b> Le projet consiste à Construire un bloc de 02 salles de classes à l'EP de Babessa. Trois volets sont envisagés à savoir <i>i</i> ) l'élaboration des TDR, <i>ii</i> ) la sélection d'un entrepreneur sur la base des offres techniques et financières et <i>iii</i> ) la mise en œuvre du projet L'exécution des travaux sera suivie par le Comité de Suivi Communal et le CC en rapport avec les services techniques de la Commune, les techniciens des délégations départementales du MINTP, du MINMAP et du MINEDUB.	
<b>Prise en compte des aspects liés à la gestion de l'environnement dans la réalisation du microprojet</b> <ul style="list-style-type: none"> <li>• Éviter systématiquement d'implanter les zones sensibles telles que les marécages, zones sacrées, parcs et aires protégées, flancs des montagnes ;</li> <li>• Mettre en place un système de collecte des déchets des chantiers ;</li> <li>• Prévoir un réseau simplifié d'assainissement des eaux de pluie</li> <li>• Faire en sorte que les infrastructures profitent à toutes les couches sociales ;</li> <li>• Remettre en état les zones d'emprunt, en respectant les pentes du terrain naturel ;</li> <li>• Prévoir un plan de reboisement aux abords des constructions.</li> </ul>	
<i>n.b.</i> : un formulaire d'examen environnemental du micro projet sera rempli et annexé au dossier projet	
<b>Durée prévisionnelle des travaux :</b> 06 mois	<b>Date de démarrage :</b> Dès la notification de l'ordre de service de commencer au maître d'œuvre



**Plan Communal de Développement de Dembo**

**Fiche 16 : Construction d'un bloc maternel à l'EM de Dembo**

		<b>Date :</b> Juin 2015
<b>N° de référence :</b>	<b>Désignation du micro projet :</b> Construction d'un bloc maternel à l'EM de Dembo	
<b>Région :</b> Nord	<b>Domaine d'intervention :</b> MINEDUB.	
<b>Département :</b> Benoué		
<b>Commune :</b> Dembo		
<b>Communautés :</b> Dembo		
<b>Maître d'ouvrage :</b> Maire de la Commune de Dembo		
<b>Maître d'ouvrage délégué:</b> Comité de Suivi Communal et CC		
<b>Maître d'œuvre :</b> A désigner		
<b>OBJECTIFS DU MICRO PROJET</b>		
<ul style="list-style-type: none"> <li>• Permettre l'accès à une éducation de base de qualité et améliorer l'encadrement scolaire.</li> </ul>		
<b>Coût total estimé du microprojet :</b> 25 000 000 F CFA		<b>BIP :</b> 25 000 000 FCFA
<b>Description du micro projet</b> Le projet consiste à Construire un bloc maternelle à l'EM de Dembo. Trois volets sont envisagés à savoir <i>i)</i> l'élaboration des TDR, <i>ii)</i> la sélection d'un entrepreneur sur la base des offres techniques et financières et <i>iii)</i> la mise en œuvre du projet L'exécution des travaux sera suivie par le Comité de Suivi Communal et le CC en rapport avec les services techniques de la Commune, les techniciens des délégations départementales du MINTP, du MINMAP et du MINEDUB.		
<b>Prise en compte des aspects liés à la gestion de l'environnement dans la réalisation du microprojet</b> <ul style="list-style-type: none"> <li>• Éviter systématiquement d'implanter les zones sensibles telles que les marécages, zones sacrées, parcs et aires protégées, flancs des montagnes ;</li> <li>• Mettre en place un système de collecte des déchets des chantiers ;</li> <li>• Prévoir un réseau simplifié d'assainissement des eaux de pluie</li> <li>• Faire en sorte que les infrastructures profitent à toutes les couches sociales ;</li> <li>• Remettre en état les zones d'emprunt, en respectant les pentes du terrain naturel ;</li> <li>• Prévoir un plan de reboisement aux abords des constructions.</li> </ul>		
<i>n.b.</i> : un formulaire d'examen environnemental du micro projet sera rempli et annexé au dossier projet		
<b>Durée prévisionnelle des travaux :</b> 06 mois	<b>Date de démarrage :</b> Dès la notification de l'ordre de service de commencer au maître d'œuvre	

**Plan Communal de Développement de Dembo**

**Fiche 17 : Construction de 04 salles de classes en sémi dure**

		<b>Date</b> : Juin 2015
<b>N° de référence :</b>	<b>Désignation du micro projet</b> : Construction de 04 salles de classe en semi dur à EP de Diri kangou 01, EP de Louggereoo 01, Ecole des parents d'Ouro gertode 01, Lycée de Dembo 01	
<b>Région</b> : Nord	<b>Domaine d'intervention</b> : MINEDUB.	
<b>Département</b> : Benoué		
<b>Commune</b> : Dembo		
<b>Communautés</b> : Diri kangou, Louggéréo, Ouro gertode, Dembo		
<b>Maître d'ouvrage</b> : Maire de la Commune de Dembo		
<b>Maître d'ouvrage délégué</b> : Comité de Suivi Communal et CC		
<b>Maître d'œuvre</b> : A désigner		
<b>OBJECTIFS DU MICRO PROJET</b>		
<ul style="list-style-type: none"> <li>• Permettre l'accès à une éducation de base de qualité et améliorer l'encadrement scolaire.</li> </ul>		
<b>Coût total estimé du microprojet</b> : 19 996 000 F CFA		<b>Commune</b> : 19 996 000 FCFA
<b>Description du micro projet</b>		
<p>Le projet consiste à Construire 04 salles de classe en semi dur dans les lieux suivants : EP de Diri kangou 01, EP de Louggereoo 01, Ecole des parents d'Ouro gertode 01, Lycée de Dembo 01. Trois volets sont envisagés à savoir <i>i)</i> l'élaboration des TDR, <i>ii)</i> la sélection d'un entrepreneur sur la base des offres techniques et financières et <i>iii)</i> la mise en œuvre du projet</p> <p>L'exécution des travaux sera suivie par le Comité de Suivi Communal et le CC en rapport avec les services techniques de la Commune, les techniciens des délégations départementales du MINTP, du MINMAP et du MINEDUB.</p>		
<p align="center"><b>Prise en compte des aspects liés à la gestion de l'environnement dans la réalisation du microprojet</b></p> <ul style="list-style-type: none"> <li>• Éviter systématiquement d'implanter les zones sensibles telles que les marécages, zones sacrées, parcs et aires protégées, flancs des montagnes ;</li> <li>• Mettre en place un système de collecte des déchets des chantiers ;</li> <li>• Prévoir un réseau simplifié d'assainissement des eaux de pluie</li> <li>• Faire en sorte que les infrastructures profitent à toutes les couches sociales ;</li> <li>• Remettre en état les zones d'emprunt, en respectant les pentes du terrain naturel ;</li> <li>• Prévoir un plan de reboisement aux abords des constructions.</li> </ul>		
<i>n.b.</i> : un formulaire d'examen environnemental du micro projet sera rempli et annexé au dossier projet		
<b>Durée prévisionnelle des travaux</b> : 06 mois		<b>Date de démarrage</b> : Dès la notification de l'ordre de service de commencer au maître d'œuvre

**Plan Communal de Développement de Dembo**

**Fiche 18 : Equipement en mobilier (40 tables, 120 tables bancs, 06 tableaux sur chevalets) à l'EM de Dembo**

<b>Date :</b> Juin 2015	
<b>N° de référence :</b>	<b>Désignation du micro projet :</b> Equipement en mobilier (40 tables, 120 tables bancs, 06 tableaux sur chevalets) à l'EM de Dembo
<b>Région :</b> Nord	<b>Domaine d'intervention :</b> MINEDUB.
<b>Département :</b> Benoué	
<b>Commune :</b> Dembo	
<b>Communautés :</b> Dembo	
<b>Maître d'ouvrage :</b> Maire de la Commune de Dembo	
<b>Maître d'ouvrage délégué:</b> Comité de Suivi Communal et CC	
<b>Maître d'œuvre :</b> A désigner	
<b>OBJECTIFS DU MICRO PROJET</b>	
<ul style="list-style-type: none"> <li>• Permettre l'accès à une éducation de base de qualité et améliorer l'encadrement scolaire.</li> </ul>	
<b>Coût total estimé du microprojet :</b> 2 000 000 F CFA	<b>BIP :</b> 2 000 000 FCFA
<b>Description du micro projet</b>	
<p>Le projet consiste à Equiper en mobilier (40 tables, 120 tables bancs, 06 tableaux sur chevalets) l'EM de Dembo. Trois volets sont envisagés à savoir <i>i)</i> l'élaboration du contrat de tacheronnage, <i>ii)</i> la sélection d'un entrepreneur <i>iii)</i> la mise en œuvre du projet</p> <p>L'exécution des travaux sera suivie par le Comité de Suivi Communal et le CC en rapport avec les services techniques de la Commune, les techniciens de IAEB</p>	
<b>Durée prévisionnelle des travaux :</b> 01 mois	<b>Date de démarrage :</b> Dès la signature du contrat

**Plan Communal de Développement de Dembo**

**Fiche 19 : Réhabilitation des salles de classes de l'EP de Dembo**

		<b>Date :</b> Juin 2015
<b>N° de référence :</b>	<b>Désignation du micro projet :</b> Réhabilitation des salles de classes de l'EP de Dembo	
<b>Région :</b> Nord	<b>Domaine d'intervention :</b> MINEDUB.	
<b>Département :</b> Benoué		
<b>Commune :</b> Dembo		
<b>Communautés :</b> Dembo		
<b>Maître d'ouvrage :</b> Maire de la Commune de Dembo		
<b>Maître d'ouvrage délégué:</b> Comité de Suivi Communal et CC		
<b>Maître d'œuvre :</b> A désigner		
<b>OBJECTIFS DU MICRO PROJET</b>		
<ul style="list-style-type: none"> <li>• Permettre l'accès à une éducation de base de qualité et améliorer l'encadrement scolaire.</li> </ul>		
<b>Coût total estimé du microprojet :</b> 7 000 000 F CFA		<b>BIP :</b> 7 000 000 FCFA
<b>Description du micro projet</b> Le projet consiste à Réhabiliter les salles de classes de l'EP de Dembo. Trois volets sont envisagés à savoir <i>i)</i> l'élaboration des TDR, <i>ii)</i> la sélection d'un entrepreneur sur la base des offres techniques et financières et <i>iii)</i> la mise en œuvre du projet L'exécution des travaux sera suivie par le Comité de Suivi Communal et le CC en rapport avec les services techniques de la Commune, les techniciens des délégations départementales du MINTP, du MINMAP et du MINEDUB.		
<b>Prise en compte des aspects liés à la gestion de l'environnement dans la réalisation du microprojet</b> <ul style="list-style-type: none"> <li>• Mettre en place un système de collecte des déchets des chantiers ;</li> <li>• Prévoir un réseau simplifié d'assainissement des eaux de pluie</li> <li>• Faire en sorte que les infrastructures profitent à toutes les couches sociales ;</li> <li>• Remettre en état les zones d'emprunt, en respectant les pentes du terrain naturel ;</li> <li>• Prévoir un plan de reboisement aux abords des constructions.</li> </ul> <p><i>n.b.</i> : un formulaire d'examen environnemental du micro projet sera rempli et annexé au dossier projet</p>		
<b>Durée prévisionnelle des travaux :</b> 06 mois	<b>Date de démarrage :</b> Dès la notification de l'ordre de service de commencer au maître d'œuvre	

**Plan Communal de Développement de Dembo**

**Fiche 20 : Construction de 05 blocs de latrines dans les EP suivantes : EP de You, EP d'Ouro doundéhi, EP de Séboré, EP de Baounia djallou**

	<b>Date</b> : Juin 2015
<b>N° de référence</b> :	<b>Désignation du micro projet</b> : Construction de 05 blocs de latrines (01 dans chaque EP suivantes) : EP de You, EP d'Ouro doundéhi, EP de Séboré, EP de Baounia djallou, Balde Danédji
<b>Région</b> : Nord	<b>Domaine d'intervention</b> : MINEDUB.
<b>Département</b> : Benoué	
<b>Commune</b> : Dembo	
<b>Communautés</b> : You, d'Ouro doundéhi, Séboré, Baounia djallou, Balde Danédji	
<b>Maître d'ouvrage</b> : Maire de la Commune de Dembo	
<b>Maître d'ouvrage délégué</b> : Comité de Suivi Communal et CC	
<b>Maître d'œuvre</b> : A désigner	
<b>OBJECTIFS DU MICRO PROJET</b>	
<ul style="list-style-type: none"> <li>• Permettre l'accès à une éducation de base de qualité et améliorer l'encadrement scolaire.</li> </ul>	
<b>Coût total estimé du microprojet</b> : 17 500 000 F CFA	<b>BIP</b> : 17 500 000 FCFA
<b>Description du micro projet</b>	
<p>Le projet consiste à Construire 05 blocs de latrines (01 dans chaque EP suivantes) : EP de You, EP d'Ouro doundéhi, EP de Séboré, EP de Baounia djallou, Balde Danédji. Trois volets sont envisagés à savoir <i>i)</i> l'élaboration des contrats de tacheronnages, <i>ii)</i> la sélection des entrepreneurs <i>iii)</i> la mise en œuvre du projet</p> <p>L'exécution des travaux sera suivie par le Comité de Suivi Communal et le CC en rapport avec les services techniques de la Commune, les techniciens des délégations départementales du MINEE et l'IAEB.</p>	
<p align="center"><b>Prise en compte des aspects liés à la gestion de l'environnement dans la réalisation du microprojet</b></p> <ul style="list-style-type: none"> <li>• Éviter systématiquement d'implanter les zones sensibles telles que les marécages, zones sacrées, parcs et aires protégées, flancs des montagnes ;</li> <li>• Mettre en place un système de collecte des déchets des chantiers ;</li> <li>• Prévoir un réseau simplifié d'assainissement des eaux de pluie</li> <li>• Faire en sorte que les infrastructures profitent à toutes les couches sociales ;</li> <li>• Remettre en état les zones d'emprunt, en respectant les pentes du terrain naturel ;</li> <li>• Prévoir un plan de reboisement aux abords des constructions.</li> </ul>	
<i>n.b.</i> : un formulaire d'examen environnemental du micro projet sera rempli et annexé au dossier projet	
<b>Durée prévisionnelle des travaux</b> : 03 mois	<b>Date de démarrage</b> : Dès la signature du contrat

---

Plan Communal de Développement de Dembo

Fiche 21 : Equipement en 60 tables bancs à l'EP de Babessa

	<b>Date</b> : Juin 2015
<b>N° de référence</b> :	<b>Désignation du micro projet</b> : Equipement en 60 tables bancs à l'EP de Babessa
<b>Région</b> : Nord	<b>Domaine d'intervention</b> : MINEDUB.
<b>Département</b> : Benoué	
<b>Commune</b> : Dembo	
<b>Communautés</b> : Babessa	
<b>Maître d'ouvrage</b> : Maire de la Commune de Dembo	
<b>Maître d'ouvrage délégué</b> : Comité de Suivi Communal et CC	
<b>Maître d'œuvre</b> : A désigner	
<b>OBJECTIFS DU MICRO PROJET</b> <ul style="list-style-type: none"><li>• Permettre l'accès à une éducation de base de qualité et améliorer l'encadrement scolaire.</li></ul>	
<b>Coût total estimé du microprojet</b> : 1 800 000 F CFA <b>BIP</b> : 1 800 000 FCFA	
<b>Description du micro projet</b> Le projet consiste à Equiper en 60 tables bancs l'EP de Babessa. Trois volets sont envisagés à savoir <i>i)</i> l'élaboration du contrat de tacheronnage, <i>ii)</i> la sélection d'un entrepreneur <i>iii)</i> la mise en œuvre du projet L'exécution des travaux sera suivie par le Comité de Suivi Communal et le CC en rapport avec les services techniques de la Commune, les techniciens de IAEB	
<b>Durée prévisionnelle des travaux</b> : 01 mois	<b>Date de démarrage</b> : Dès la signature du contrat

---

Plan Communal de Développement de Dembo

Fiche 22 : Equipement en bureau des maitres (02 tables et 02 chaises) à l'EP de Babessa

<b>Date :</b> Juin 2015	
<b>N° de référence :</b>	<b>Désignation du micro projet :</b> Equipement en bureau des maitres (02 tables et 02 chaises) à l'EP de Babessa
<b>Région :</b> Nord	<b>Domaine d'intervention :</b> MINEDUB.
<b>Département :</b> Benoué	
<b>Commune :</b> Dembo	
<b>Communautés :</b> Babessa	
<b>Maître d'ouvrage :</b> Maire de la Commune de Dembo	
<b>Maître d'ouvrage délégué :</b> Comité de Suivi Communal et CC	
<b>Maître d'œuvre :</b> A désigner	
<b>OBJECTIFS DU MICRO PROJET</b> <ul style="list-style-type: none"><li>• Permettre l'accès à une éducation de base de qualité et améliorer l'encadrement scolaire.</li></ul>	
<b>Coût total estimé du microprojet :</b> 250 000 F CFA	<b>BIP :</b> 250 000 FCFA
<b>Description du micro projet</b> <p>Le projet consiste à Equiper en bureau des maitres (02 tables et 02 chaises) à l'EP de Babessa. Trois volets sont envisagés à savoir <i>i)</i> l'élaboration du contrat de tacheronnage, <i>ii)</i> la sélection d'un entrepreneur <i>iii)</i> la mise en œuvre du projet L'exécution des travaux sera suivie par le Comité de Suivi Communal et le CC en rapport avec les services techniques de la Commune, les techniciens de IAEB</p>	
<b>Durée prévisionnelle des travaux :</b> 01 mois	<b>Date de démarrage :</b> Dès la signature du contrat

**Plan Communal de Développement de Dembo**

**Fiche 23 : Equipement en 210 tables-bancs dans les écoles publiques (EP de Tapawa 30, EP de Louggereoo 60,EP de Bela Darkodji 120).**

	<b>Date :</b> Juin 2015
<b>N° de référence :</b>	<b>Désignation du micro projet :</b> Equipement en 210 tables-bancs dans les écoles publiques (EP de Tapawa 30, EP de Louggereoo 60,EP de Bela Darkodji 120).
<b>Région :</b> Nord	<b>Domaine d'intervention :</b> MINEDUB.
<b>Département :</b> Benoué	
<b>Commune :</b> Dembo	
<b>Communautés :</b> Tapawa, Louggereoo, Bela Darkodji.	
<b>Maître d'ouvrage :</b> Maire de la Commune de Dembo	
<b>Maître d'ouvrage délégué:</b> Comité de Suivi Communal et CC	
<b>Maître d'œuvre :</b> A désigner	
<b>OBJECTIFS DU MICRO PROJET</b>	
<ul style="list-style-type: none"> <li>• Permettre l'accès à une éducation de base de qualité et améliorer l'encadrement scolaire.</li> </ul>	
<b>Coût total estimé du microprojet :</b> 6 300 000 F CFA	<b>PIP :</b> 6 300 000 FCFA
<b>Description du micro projet</b>	
<p>Le projet consiste à Equiper en 210 tables-bancs dans les écoles publiques (EP de Tapawa 30, EP de Louggereoo 60,EP de Bela Darkodji 120). Trois volets sont envisagés à savoir <i>i)</i> l'élaboration des contrats de tacheronnage, <i>ii)</i> la sélection des entrepreneurs <i>iii)</i> la mise en œuvre du projet</p> <p>L'exécution des travaux sera suivie par le Comité de Suivi Communal et le CC en rapport avec les services techniques de la Commune, les techniciens de IAEB</p>	
<b>Durée prévisionnelle des travaux :</b> 01 mois	<b>Date de démarrage :</b> Dès la signature du contrat



**Plan Communal de Développement de Dembo**

**Fiche 24 : Equipement en bureaux des maitres dans les EP (EP de Bella darkodji, EP de Tapawa, EP de Louggereo)**

<b>Date :</b> Juin 2015	
<b>N° de référence :</b>	<b>Désignation du micro projet :</b> Equipement en bureaux des maitres dans les EP (EP de Bella darkodji, EP de Tapawa, EP de Louggereo)
<b>Région :</b> Nord	<b>Domaine d'intervention :</b> MINEDUB.
<b>Département :</b> Benoué	
<b>Commune :</b> Dembo	
<b>Communautés :</b> Tapawa, Louggereo, Bela Darkodji.	
<b>Maître d'ouvrage :</b> Maire de la Commune de Dembo	
<b>Maître d'ouvrage délégué:</b> Comité de Suivi Communal et CC	
<b>Maître d'œuvre :</b> A désigner	
<b>OBJECTIFS DU MICRO PROJET</b>	
<ul style="list-style-type: none"> <li>• Permettre l'accès à une éducation de base de qualité et améliorer l'encadrement scolaire.</li> </ul>	
<b>Coût total estimé du microprojet :</b> 750 000 F CFA	<b>PIP :</b> 750 000 FCFA
<b>Description du micro projet</b> Le projet consiste à Equiper en bureaux des maitres dans les EP (EP de Bella darkodji, EP de Tapawa, EP de Louggereo).Trois volets sont envisagés à savoir <i>i</i> ) l'élaboration des contrats de tacheronnage, <i>ii</i> ) la sélection des entrepreneurs <i>iii</i> ) la mise en œuvre du projet L'exécution des travaux sera suivie par le Comité de Suivi Communal et le CC en rapport avec les services techniques de la Commune, les techniciens de IAEB	
<b>Durée prévisionnelle des travaux :</b> 01 mois	<b>Date de démarrage :</b> Dès la signature du contrat

**Plan Communal de Développement de Dembo**

**Fiche 25 : Equipement en 103 tables bancs à l'EP de Dornomou**

	<b>Date</b> : Juin 2015	
<b>N° de référence</b> :	<b>Désignation du micro projet</b> : Equipement en 103 table bancs à l'EP de Dornomou	
<b>Région</b> : Nord	<b>Domaine d'intervention</b> : MINEDUB.	
<b>Département</b> : Benoué		
<b>Commune</b> : Dembo		
<b>Communautés</b> : Dornomou		
<b>Maître d'ouvrage</b> : Maire de la Commune de Dembo		
<b>Maître d'ouvrage délégué</b> : Comité de Suivi Communal et CC		
<b>Maître d'œuvre</b> : A désigner		
<b>OBJECTIFS DU MICRO PROJET</b>		
<ul style="list-style-type: none"> <li>• Permettre l'accès à une éducation de base de qualité et améliorer l'encadrement scolaire.</li> </ul>		
<b>Coût total estimé du microprojet</b> : 3 090 000 F CFA		<b>DGD</b> : 3 090 000 FCFA
<b>Description du micro projet</b> Le projet consiste à Equiper en en 103 table bancs à l'EP de Dornomou.Trois volets sont envisagés à savoir <i>i)</i> l'élaboration des contrats de tacheronnage, <i>ii)</i> la sélection des entrepreneurs <i>iii)</i> la mise en œuvre du projet L'exécution des travaux sera suivie par le Comité de Suivi Communal et le CC en rapport avec les services techniques de la Commune, les techniciens de IAEB		
<b>Durée prévisionnelle des travaux</b> : 01 mois	<b>Date de démarrage</b> : Dès la signature du contrat	

**Plan Communal de Développement de Dembo**

**Fiche 26 : Equipement en 100 tables bancs dans les EP (EP de Lainde tchakoum 60, EP de Djallou 40)**

	<b>Date</b> : Juin 2015
<b>N° de référence</b> :	<b>Désignation du micro projet</b> : Equipement en 100 table bancs les EP (EP de Lainde tchakoum 60, EP de Djallou 40)
<b>Région</b> : Nord	<b>Domaine d'intervention</b> : MINEDUB.
<b>Département</b> : Benoué	
<b>Commune</b> : Dembo	
<b>Communautés</b> : Lainde tchakoum, Djallou	
<b>Maître d'ouvrage</b> : Maire de la Commune de Dembo	
<b>Maître d'ouvrage délégué</b> : Comité de Suivi Communal et CC	
<b>Maître d'œuvre</b> : A désigner	
<b>OBJECTIFS DU MICRO PROJET</b>	
<ul style="list-style-type: none"> <li>• Permettre l'accès à une éducation de base de qualité et améliorer l'encadrement scolaire.</li> </ul>	
<b>Coût total estimé du microprojet</b> : 3 000 000 F CFA	<b>Commune</b> : 3 000 000 FCFA
<b>Description du micro projet</b>	
<p>Le projet consiste à Equiper en 100 table bancs les EP (EP de Lainde tchakoum 60, EP de Djallou 40) <i>i)</i> l'élaboration des contrats de tacheronnage, <i>ii)</i> la sélection des entrepreneurs <i>iii)</i> la mise en œuvre du projet</p> <p>L'exécution des travaux sera suivie par le Comité de Suivi Communal et le CC en rapport avec les services techniques de la Commune, les techniciens de IAEB</p>	
<b>Durée prévisionnelle des travaux</b> : 01 mois	<b>Date de démarrage</b> : Dès la signature du contrat

**Plan Communal de Développement de Dembo**

**Fiche 27 : Construction de 03 blocs de 02 salles de Classes dans les EP (EP de Bella darkodji ,EP de Tapawa, EP de Louggereoo)**

	<b>Date :</b> Juin 2015
<b>N° de référence :</b>	<b>Désignation du micro projet :</b> Construction de 03 blocs de 02 salles de Classes dans les EP (EP de Bella darkodji ,EP de Tapawa, EP de Louggereoo)
<b>Région :</b> Nord	<b>Domaine d'intervention :</b> MINEDUB.
<b>Département :</b> Benoué	
<b>Commune :</b> Dembo	
<b>Communautés :</b> Bella darkodji , Tapawa, Louggereoo.	
<b>Maître d'ouvrage :</b> Maire de la Commune de Dembo	
<b>Maître d'ouvrage délégué:</b> Comité de Suivi Communal et CC	
<b>Maître d'œuvre :</b> A désigner	
<b>OBJECTIFS DU MICRO PROJET</b>	
<ul style="list-style-type: none"> <li>• Permettre l'accès à une éducation de base de qualité et améliorer l'encadrement scolaire.</li> </ul>	
<b>Coût total estimé du microprojet :</b> 57 000 000 F CFA	<b>PIP :</b> 57 000 000 FCFA
<b>Description du micro projet</b> Le projet consiste à Construire de 03 blocs de 02 salles de Classes dans les EP (EP de Bella darkodji ,EP de Tapawa, EP de Louggereoo). Trois volets sont envisagés à savoir <i>i)</i> l'élaboration des TDR, <i>ii)</i> la sélection d'un entrepreneur sur la base des offres techniques et financières et <i>iii)</i> la mise en œuvre du projet L'exécution des travaux sera suivie par le Comité de Suivi Communal et le CC en rapport avec les services techniques de la Commune, les techniciens des délégations départementales du MINTP, du MINMAP et du MINEDUB.	
<p align="center"><b>Prise en compte des aspects liés à la gestion de l'environnement dans la réalisation du microprojet</b></p> <ul style="list-style-type: none"> <li>• Éviter systématiquement d'implanter les zones sensibles telles que les marécages, zones sacrées, parcs et aires protégées, flancs des montagnes ;</li> <li>• Mettre en place un système de collecte des déchets des chantiers ;</li> <li>• Prévoir un réseau simplifié d'assainissement des eaux de pluie</li> <li>• Faire en sorte que les infrastructures profitent à toutes les couches sociales ;</li> <li>• Remettre en état les zones d'emprunt, en respectant les pentes du terrain naturel ;</li> <li>• Prévoir un plan de reboisement aux abords des constructions.</li> </ul> <p><i>n.b.</i> : un formulaire d'examen environnemental du micro projet sera rempli et annexé au dossier projet</p>	
<b>Durée prévisionnelle des travaux :</b> 06 mois	<b>Date de démarrage :</b> Dès la notification de l'ordre de service de commencer au maître d'œuvre

**Plan Communal de Développement de Dembo**

**Fiche 28 : Construction d'un centre d'alphabétisation fonctionnel à Baparou**

<b>Date :</b> Juin 2015	
<b>N° de référence :</b>	<b>Désignation du micro projet :</b> Construction d'un centre d'alphabétisation fonctionnel à Baparou
<b>Région :</b> Nord	<b>Domaine d'intervention :</b> MINEDUB.
<b>Département :</b> Benoué	
<b>Commune :</b> Dembo	
<b>Communautés :</b> Baparou	
<b>Maître d'ouvrage :</b> Maire de la Commune de Dembo	
<b>Maître d'ouvrage délégué:</b> Comité de Suivi Communal et CC	
<b>Maître d'œuvre :</b> A désigner	
<b>OBJECTIFS DU MICRO PROJET</b>	
<ul style="list-style-type: none"> <li>• Permettre l'accès à une éducation de base de qualité et améliorer l'encadrement scolaire.</li> </ul>	
<b>Coût total estimé du microprojet :</b> 14 100 000 F CFA	<b>PIP :</b> 14 100 000 FCFA
<b>Description du micro projet</b>	
<p>Le projet consiste à Construire un centre d'alphabétisation fonctionnel à Baparou. Trois volets sont envisagés à savoir <i>i</i>) l'élaboration des TDR, <i>ii</i>) la sélection d'un entrepreneur sur la base des offres techniques et financières et <i>iii</i>) la mise en œuvre du projet</p> <p>L'exécution des travaux sera suivie par le Comité de Suivi Communal et le CC en rapport avec les services techniques de la Commune, les techniciens des délégations départementales du MINTP, du MINMAP et du MINEDUB.</p>	
<p align="center"><b>Prise en compte des aspects liés à la gestion de l'environnement dans la réalisation du microprojet</b></p> <ul style="list-style-type: none"> <li>• Éviter systématiquement d'implanter les zones sensibles telles que les marécages, zones sacrées, parcs et aires protégées, flancs des montagnes ;</li> <li>• Mettre en place un système de collecte des déchets des chantiers ;</li> <li>• Prévoir un réseau simplifié d'assainissement des eaux de pluie</li> <li>• Faire en sorte que les infrastructures profitent à toutes les couches sociales ;</li> <li>• Remettre en état les zones d'emprunt, en respectant les pentes du terrain naturel ;</li> <li>• Prévoir un plan de reboisement aux abords des constructions.</li> </ul> <p><i>n.b.</i> : un formulaire d'examen environnemental du micro projet sera rempli et annexé au dossier projet</p>	
<b>Durée prévisionnelle des travaux :</b> 06 mois	<b>Date de démarrage :</b> Dès la notification de l'ordre de service de commencer au maître d'œuvre

---

Plan Communal de Développement de Dembo

Fiche 29 : Appui à l'informatisation de l'enregistrement des artisans

	<b>Date</b> : Juin 2015
<b>N° de référence</b> :	<b>Désignation du micro projet</b> : Appui à l'informatisation de l'enregistrement des artisans
<b>Région</b> : Nord	<b>Domaine d'intervention</b> : MINPMEESA.
<b>Département</b> : Benoué	
<b>Commune</b> : Dembo	
<b>Communautés</b> : Espace communal	
<b>Maître d'ouvrage</b> : Maire de la Commune de Dembo	
<b>Maître d'ouvrage délégué</b> : Comité de Suivi Communal et CC	
<b>Maître d'œuvre</b> : A désigner	
<b>OBJECTIFS DU MICRO PROJET</b> <ul style="list-style-type: none"><li>• Permettre l'informatisation du fichier des artisans.</li></ul>	
<b>Coût total estimé du microprojet</b> : 1 000 000 F CFA	<b>BIP</b> : 1 000 000 FCFA
<b>Description du micro projet</b> <p>Le projet consiste à appuyer à l'informatisation des artisans <i>i)</i> l'élaboration des contrats de tacheronnage, <i>ii)</i> la sélection des entrepreneurs <i>iii)</i> la mise en œuvre du projet L'exécution des travaux sera suivie par le Comité de Suivi Communal et le CC en rapport avec les services techniques de la Commune, les techniciens du MINPMEESA</p>	
<b>Durée prévisionnelle des travaux</b> : 01 mois	<b>Date de démarrage</b> : Dès la signature du contrat

---

Plan Communal de Développement de Dembo

Fiche 30 : reboisement de la Commune

	<b>Date</b> : Juin 2015
<b>N° de référence</b> :	<b>Désignation du micro projet</b> : reboisement de la Commune
<b>Région</b> : Nord	<b>Domaine d'intervention</b> : MINFOF.
<b>Département</b> : Benoué	
<b>Commune</b> : Dembo	
<b>Communautés</b> : Espace communal	
<b>Maître d'ouvrage</b> : Maire de la Commune de Dembo	
<b>Maître d'ouvrage délégué</b> : Comité de Suivi Communal et CC	
<b>Maître d'œuvre</b> : A désigner	
<b>OBJECTIFS DU MICRO PROJET</b> <ul style="list-style-type: none"><li>• Reboisement des espaces déboisés.</li></ul>	
<b>Coût total estimé du microprojet</b> : 5 000 000 F CFA	<b>MINFOF/Commune</b> : 5 000 000 FCFA
<b>Description du micro projet</b> Le projet consiste à reboiser les espaces déboisés de la Commune <i>i)</i> l'élaboration des contrats de tacheronnage, <i>ii)</i> la sélection des entrepreneurs <i>iii)</i> la mise en œuvre du projet L'exécution des travaux sera suivie par le Comité de Suivi Communal et le CC en rapport avec les services techniques de la Commune, les techniciens du MINFOF	
<b>Durée prévisionnelle des travaux</b> : 01 AN	<b>Date de démarrage</b> : Dès la signature du contrat

---

Plan Communal de Développement de Dembo

Fiche 31 : Réhabilitation du Lamidat de Dembo

	<b>Date</b> : Juin 2015
<b>N° de référence</b> :	<b>Désignation du micro projet</b> : Réhabilitation du Lamidat de Dembo
<b>Région</b> : Nord	<b>Domaine d'intervention</b> : MINFOF.
<b>Département</b> : Benoué	
<b>Commune</b> : Dembo	
<b>Communautés</b> : Espace communal	
<b>Maître d'ouvrage</b> : Maire de la Commune de Dembo	
<b>Maître d'ouvrage délégué</b> : Comité de Suivi Communal et CC	
<b>Maître d'œuvre</b> : A désigner	
<b>OBJECTIFS DU MICRO PROJET</b> <ul style="list-style-type: none"><li>• Reboisement des espaces déboisés.</li></ul>	
<b>Coût total estimé du microprojet</b> : 5 000 000 F CFA	<b>MINFOF/Commune</b> : 5 000 000 FCFA
<b>Description du micro projet</b> <p>Le projet consiste à reboiser les espaces déboisés de la Commune <i>i)</i> l'élaboration des contrats de tacheronnage, <i>ii)</i> la sélection des entrepreneurs <i>iii)</i> la mise en œuvre du projet L'exécution des travaux sera suivie par le Comité de Suivi Communal et le CC en rapport avec les services techniques de la Commune, les techniciens du MINFOF</p>	
<b>Durée prévisionnelle des travaux</b> : 01 AN	<b>Date de démarrage</b> : Dès la signature du contrat



## 10.2. ATLAS DES CARTES

## Plan Communal de Développement de Dembo

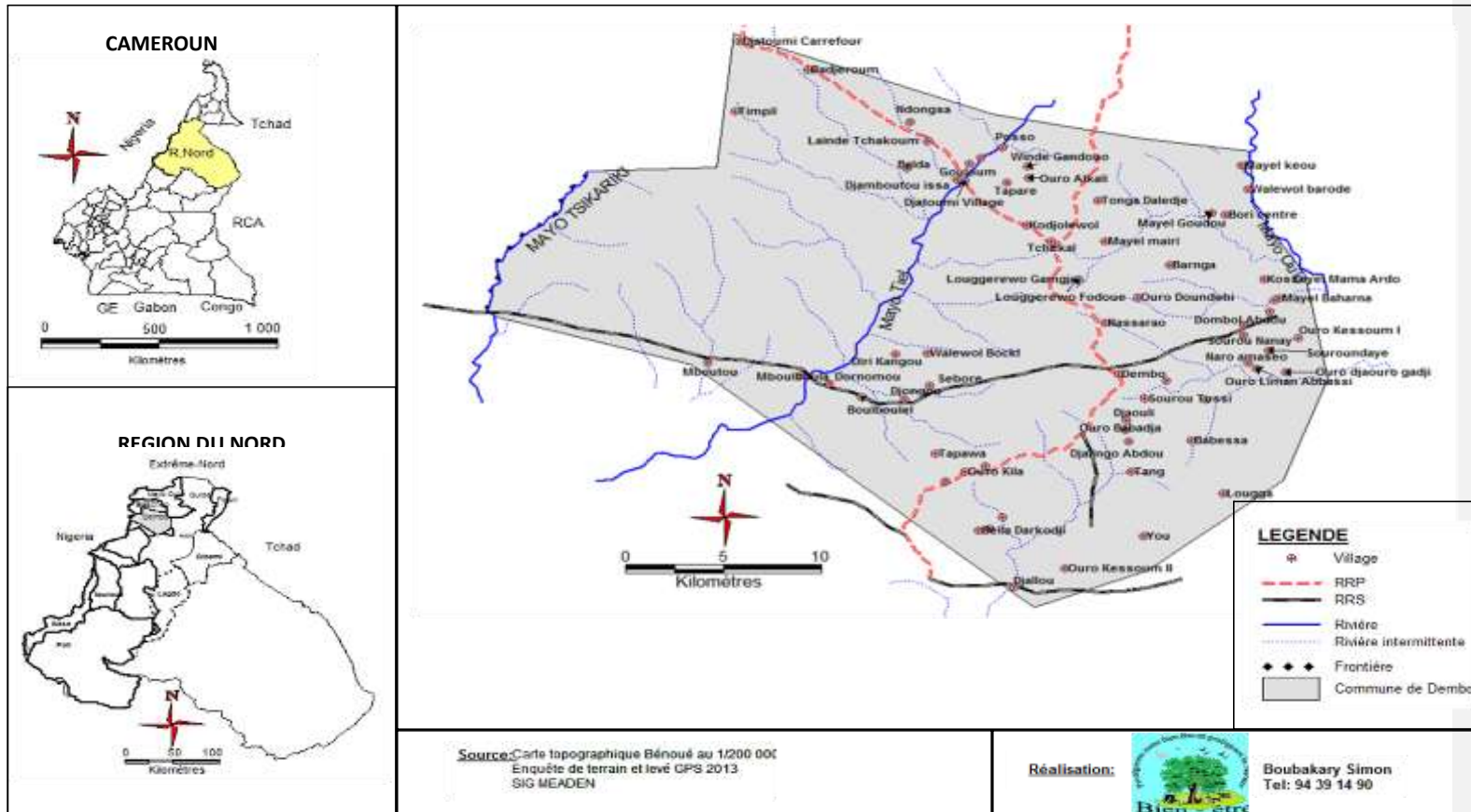


Figure 1: Localisation de la Commune de Dembo

## Plan Communal de Développement de Dembo

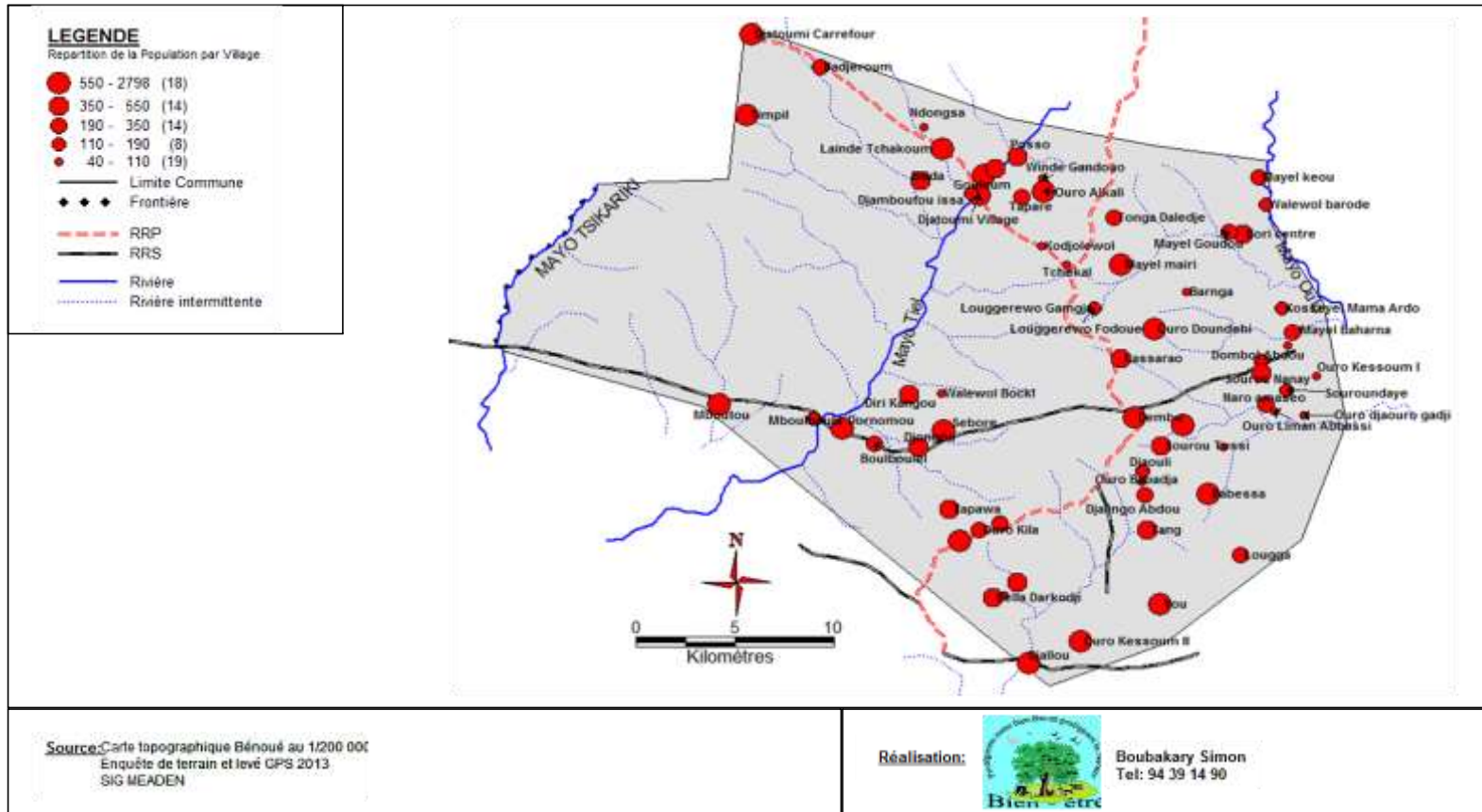


Figure 2: Répartition de la population par village

## Plan Communal de Développement de Dembo

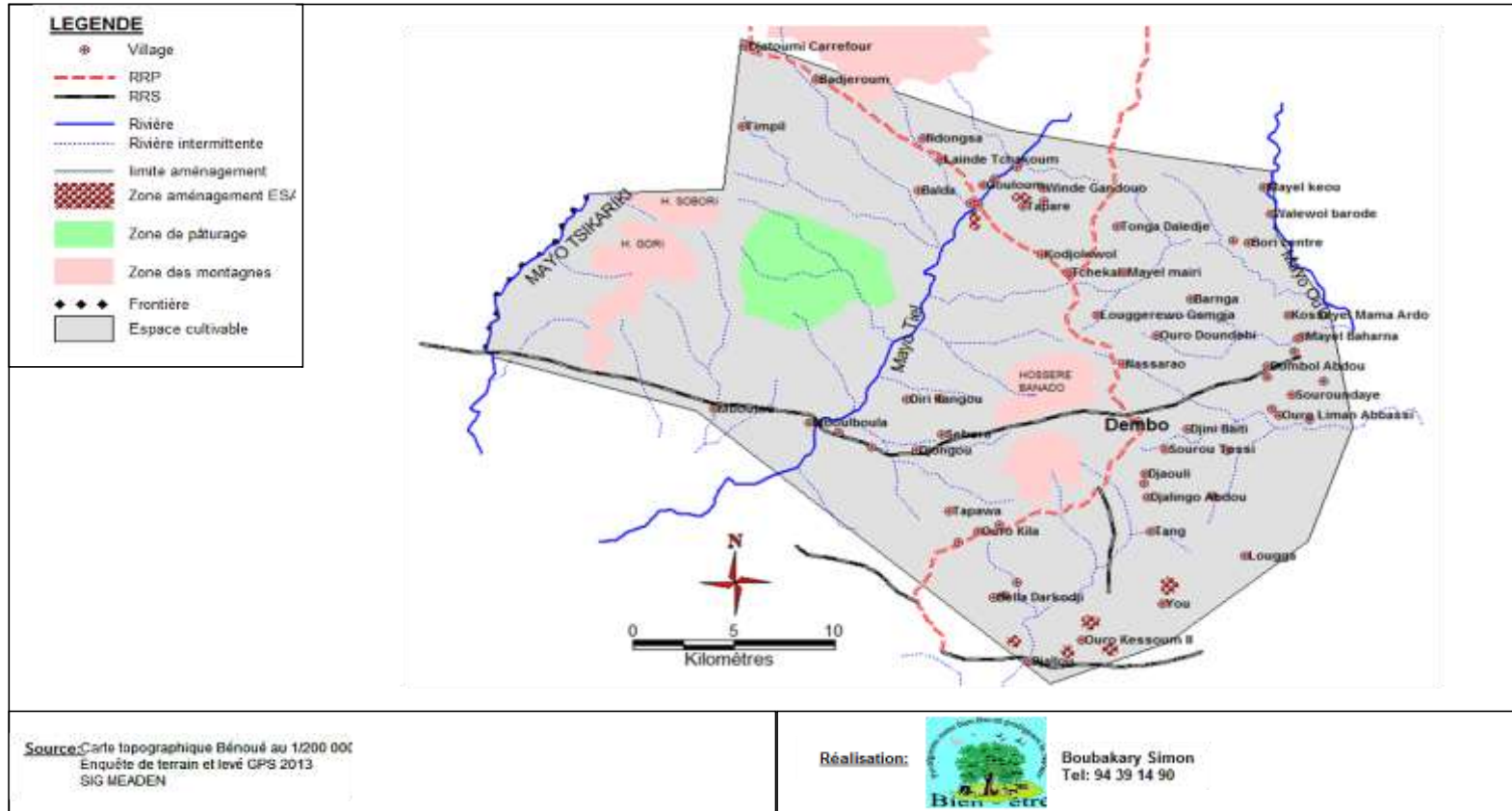


Figure: Carte des ressources

## Plan Communal de Développement de Dembo

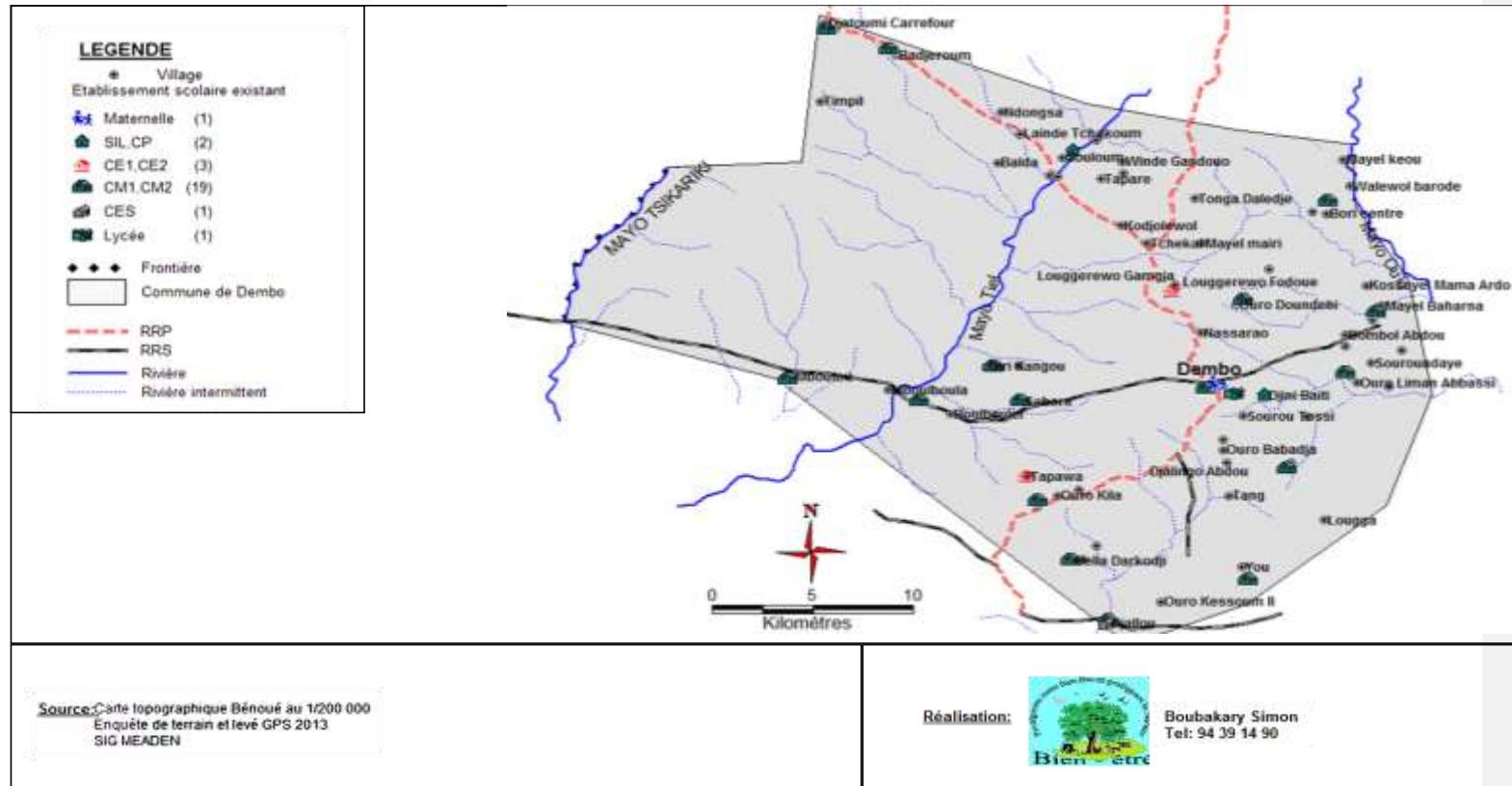


Figure : carte de localisation des établissements scolaires existants

## Plan Communal de Développement de Dembo

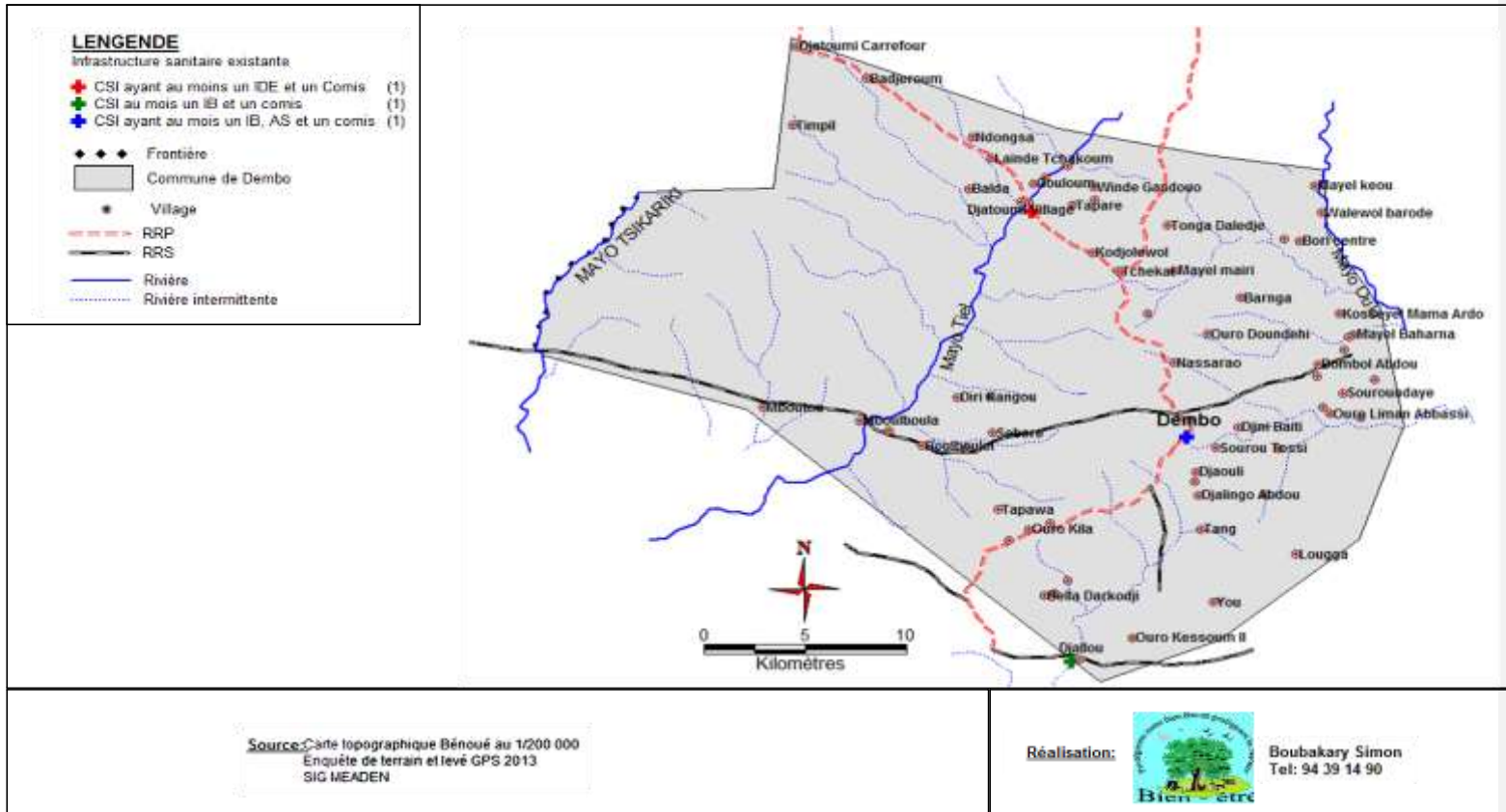


Figure : Carte de localisation des Centres de Santé existants

---

**Plan Communal de Développement de Dembo**