

REPUBLIQUE DU CAMEROUN

Paix – travail – patrie

REGION DU CENTRE

DEPARTEMENT DU NYONG ET MFOUMOU

ARRONDISSEMENT DE NYAKOKOMBO

COMMUNE DE KOBDOMBO



REPUBLIC OF CAMEROON

Peace – work – fatherland

CENTRE REGION

NYOND AND MFOUMOU DIVISION

NYAKOKOMBO SUBDIVISION

KOBDOMBO COUNCIL

PLAN COMMUNAL DE DEVELOPPEMENT (PCD) DE KOBDOMBO



Réalisé avec l'appui technique et financier du PNDP et l'accompagnement de l'OAL/ONG
PAARDIC (Programme d'Appui aux Actions Rurales de Développement Industriel et Commercial)

B.P 12 627 Yaounde Tél : (237) 242 09 40 03/699 52 11 27 E-mail : paardic@gmail.com / opaardic2018@gmail.com

DECEMBRE 2018



SOMMAIRE

Résumé exécutif	6
FICHE SIGNALETIQUE	9
LISTE DES ABREVIATIONS	13
LISTE DES TABLEAUX	19
LISTE DES PHOTOS	21
LISTE DES CARTES	21
LISTE DES GRAPHIQUES	22
LISTE DES ANNEXES	22
INTRODUCTION	23
I. INTRODUCTION	24
1. CONTEXTE ET JUSTIFICATION.....	24
2. OBJECTIFS.....	25
2.1 Objectif Global.....	25
2.2 Objectifs Spécifiques.....	25
3. STRUCTURE DU DOCUMENT	25
II. METHODOLOGIE	27
II.1 PREPARATION DE L'ENSEMBLE DU PROCESSUS	36
1.1 Préparation de l'ensemble du processus	36
1.2 Préparation Pédagogique.....	36
2.1 Préparation du DIC	36
2.2 Préparation du DEUC.....	36
2.3 Préparation du DPVN	37
2.4 La Préparation Administrative.....	37
2.5 collecte des informations et traitement	38
2.6 Diagnostic de l'institution communale(DIC).....	38
2.7 Diagnostic de l'espace urbain communal (DEUC)	38
2.8 Le diagnostic participatif niveau village (DPNV)	38
3.CONSolidation DES DONNEES ET CARTOGRAPHIE	44
4. ATELIER DE PLANIFICATION, DE MOBILISATION DES RESSOURCES ET DE PROGRAMMATION	48
5. MISE EN PLACE DU MECANISME DE SUIVI EVALUATION PARTICIPATIF	52
III. PRESENTATION SOMMAIRE DE LA COMMUNE	53
3.1. LOCALISATION DE LA COMMUNE.....	54
3-2. MILIEU BIOPHYSIQUE.....	55
3.2.1Climat.....	55

3.2.2 Sols.....	56
3.2.3 Aire protégée	57
3.2.4. Le relief.	57
3.2.5 Hydrographie.....	57
3.2.6 Flore et Végétation.....	57
3.2.7 Faune	58
3.2.8 Les ressources minières	59
3-3 Milieu humain	60
3.3.1 Histoire de la Commune	60
3.3.2 Données démographiques.....	60
<i>Carte de la population.....</i>	<i>68</i>
3.3.3. Groupe ethnique et relation inter-ethnique	69
3.3.4. Religion	69
3.3.5. Habitat	69
3.4 Milieu socio-économique.....	69
3.4.1. Principales activités économiques.....	69
3.4.2. Agriculture :	69
3.4.3. Elevages et pêches :.....	69
3.3.4. Chasse :	70
3.3.5. Exploitation forestière et collecte des PFNL :	70
3.3.6. Artisanat :	70
3.3.7. Commerce :	70
3.3.8. Industrie :.....	70
3.3.9. Services :	71
Diagramme des principales activités économiques par types d'acteurs.....
IV. SYNTHÈSE DES RESULTATS DES DIAGNOSTICS	75
4.1. SYNTHÈSE DU DIAGNOSTIC INSTITUTIONNEL COMMUNAL.....	76
4.2 Axe de renforcement des capacités.	85
4.3 PRINCIPAUX SERVICES DE L'ESPACE COMMUNAL	92
4.2.1 Synthèse sur la sante	92
<i>Carte sanitaire</i>	<i>95</i>
4.3 .2 Synthèse sur l'éducation.	96
<i>Carte scolaire.....</i>	<i>99</i>
4.3.3 Synthèse sur les points d'eau de la commune.....	100
<i>Carte hydraulique.....</i>	<i>101</i>
4.3.4 Synthèse sur l'électrification.....	102

4.4	Principales Potentialités (Ressources) de la Commune	105
4.5.	Synthèse des données sur la petite enfance	108
4.5.1	<i>Population de la petite enfance dans la Commune</i>	108
4.6	Synthèse des données sur les PSV	115
4.7.	Synthèse du profil genre de la Commune de Kobdombo.....	115
4.8.	Synthèse du profil genre de la commune	117
4.9.	Synthèse des données sur le VIH/SIDA.....	118
4.10.	Synthèse sur l'économie locale.	119
4-11.	SYNTHESE DES DONNEES SUR LES PROBLEMES LIES AUX CHANGEMENTS CLIMATIQUES	122
4.12.	Synthèse des données sur l'Environnement.....	125
4.13.	Principaux problèmes, besoins par secteur et projets prioritaires identifiés et consolidés	126
4.13.1	Principaux problèmes, besoins identifiés et consolidés par secteur	126
4.13.2	Synthèse des 08 projets prioritaires (03 économiques et 05 sociaux) par village et au niveau de l'espace urbain	218
4.14.	Principaux éléments en rapport avec la résilience	239
4.14. 1.	Les chocs subis par les villages.....	239
4.14.2.	Les facteurs de résilience.....	239
4.15.	ESQUISSE DU PLAN D'UTILISATION ET DE GESTION DURABLE DES TERRES DE L'ESPACE COMMUNAL	240
4.16.	Cadre logique par secteur.....	247
4.17.	Coût estimatif du PCD.....	320
V.	PLANIFICATION	322
V-1.	VISION ET OBJECTIFS DU PCD	323
V-2.	ELEMENTS DE CADRAGE	323
V-2.1	Cadrage budgétaire sur la base des CA (sur 03 années consécutives)	323
V-2.1.1	Capacité de la commune à s'autofinancer :	323
V-2.2	Ranking des villages/Ordre de priorité d'investissement des villages	326
2.2.2	Ranking sectoriel	330
V-2.3	Ventilation des projets retenus en fonction du cadrage budgétaire dans les programmes techniques	333
V-2.4	Validation des données de base par secteur	349
V-2.4.1	Secteur Social	349
V-2.4.2	Secteur Environnemental	350
V-2.4.3.	Secteur Support	352
V-2.5	Détermination du niveau d'accès aux services sociaux de base	354

V-2.6 Ressources mobilisables et échéances	356
V-3. PLANIFICATION STRATEGIQUE.....	360
V-3.1 Elaboration des programmes techniques (sur 05 ans)	360
V-3.1.1 Programme Amélioration de l'accès aux services sociaux de base	360
V-3.1.2 Programme Technique Promotion du développement économique et protection de l'environnement.....	369
V-3.1.3 Programme Technique Promotion de la culture, des sports et appui à la jeunesse.....	377
V-3.1.4 Programme gouvernance et administration locale	382
V-4. PLANIFICATION OPERATIONNELLE.....	390
V-4.1 Cadre de Dépenses à Moyen Terme (CDMT) des projets prioritaires à l'usage de la Commune	390
V-4.2 Plan d'Investissement Annuel (PIA)	407
V-4.3.1 Projet PIA 2019 (Budget-Programme).....	407
V-4.3.3 Plan de Passation des Marchés des projets du PIA	412
V-4.4 Plan opérationnel en faveur des PSV	416
V-4.5 Cadre sommaire de gestion socio-environnementale du PIA et du CDMT ..	424
V-4.5.1 Principaux impacts environnementaux potentiels	424
V-4.5.2 Principaux impacts sociaux potentiels.....	428
V-4.6 Plan sommaire de gestion socio-environnementale	432
V-4.6.1 Pour les principaux impacts environnementaux potentiels	432
V-4.6.2 Pour les principaux impacts sociaux potentiels	435
V-5. ANALYSE EVALUATIVE DES PROGRAMMES PAR RAPPORT AUX ODD.....	438
V-5.1 <i>Dimension Sociale</i>	438
V-5.2 Dimension Ecologique	440
V-5.3 Dimension Economique.....	443
V-5.4 Dimension Culturelle	445
V-5.5 Dimension Ethique	446
V-5.6 Dimension Gouvernance	448
MECANISME DE SUIVI-EVALUATION	451
VI-1. COMPOSITION ET ATTRIBUTIONS DU COMITE DE SUIVI-EVALUATION DU PCD	452
VI-1.1 Composition du bureau du comité de suivi-évaluation.....	452
VI-1.2 Attributions des membres du comité de suivi-évaluation du PCD :	452
VI-2. INDICATEUR DE SUIVI-EVALUATION (PAR RAPPORT AU PIA)	454
VI-3. DISPOSITIF, OUTILS ET FREQUENCE DU REPORTING	455
VI-4. MECANISME DE PREPARATION DU PIA ET DE REVISION DU PCD	457

VI-4.1 Préparation du PIA :	457
VI-4.2 Révision du PCD :	457
STRATEGIE ET ESQUISSE DU PLAN DE COMMUNICATION SUR LA MISE EN ŒUVRE DU PCD.....	459
CONCLUSION	464
VALIDATION DU PCD DE KOBDOMBO	467
BIBLIOGRAPHIE.....	468
ANNEXES.....	469
Annexe1 : Arrêté de mise en place du Comité de pilotage (COPIL).....	470
Annexe2 : Arrêté constatant la composition du Comité de suivi	471
Annexe 3: Délibération municipale approuvant le PCD	472
Annexe 4 : Arrêté préfectoral rendant exécutoire le PCD	473

Résumé exécutif

Le processus de décentralisation porté par la loi N° 96/06 du 18 janvier 1996 portant révision de la Constitution de 02 juin 1972 et encadré par un cadre juridique et institutionnel issus des lois de 2004 (loi N° 2004/017 ; loi N° 2004/018 ; loi N° 2004/019) est fondamentalement l'élément nodal dans la construction d'un Cameroun prospère. La forme de l'Etat : « unitaire décentralisé » montre à suffisance la place ô combien capitale que le constituant camerounais a bien voulu accorder à la décentralisation. Le décret N° 2018/190 du 02 Mars 2018 du Président de la République créant et organisant le Ministère de la décentralisation et du développement local consolide cette approche. En clair, la décentralisation constitue l'axe fondamental de promotion du développement, de la démocratie et de la bonne gouvernance au niveau local. C'est dans ce cadre que le PNDP dans sa mission d'appui aux communes en matière de décentralisation et de développement local intègre à la troisième phase de son processus d'intervention dite phase de consolidation, de nombreuses innovations qui appellent de nouveaux enjeux et défis. Il s'agit désormais d'un dépassement des acquis de la deuxième phase qui arrivait le PCD au DSCE. Désormais, le PCD s'appuie sur des concepts innovateurs tels que les Objectifs de Développement Durable (ODD) conformément à l'approche du BIT (Bureau International du Travail), la prise en compte du Genre sensible en matière de planification Communale selon l'approche de l'ONU FEMME, les changements climatiques ainsi que la prise en compte de manière spécifique des problématiques liées à la petite enfance conformément aux attentes de l'UNICEF et la démarche d'identification de la liste des projets prioritaires retenus par les communes et communautés.

C'est fort de toutes ces exigences nouvelles que la commune de KOBDOMBO a été éligible en l'année 2016, au processus d'actualisation des Plans Communaux de Développement (PCD). Ce document cadre, constitue la boussole du développement dans l'espace communale, dans la mesure où ce dernier se résume à l'expression des réalités locales en termes de besoins et d'aspirations des populations.

La réalisation du PCD de la Commune de KOBDOMBO est tributaire de la mise en place d'une synergie d'actions participatives bâtie sur une méthodologie, dont les étapes sont hiérarchisées de la manière suivante : la préparation du processus de planification ; le diagnostic participatif ; la planification ; la mobilisation des ressources ; la programmation ; la mise en œuvre et le suivi-évaluation. Pour se faire, il a été nécessaire de mettre en exergue les problématiques liées au développement, afin d'obtenir un état des lieux général de développement. C'est ainsi que pendant des mois, l'équipe des experts de l'organisme d'appui local PAARDIC s'est déployé sur le terrain afin de mener des diagnostics participatifs auprès

de l'institution communale et des populations locales. Ainsi la commune de KOBDOMBO s'est vue disséquer en trois entités distinctes à savoir : l'institution communale, l'espace urbain, et les villages (communautés). Et les diagnostics des trois (03) entités sur vingt-huit (28) secteurs interpellés par le bien-être des populations, nous a permis d'obtenir des résultats dont l'appréciation est diverse et variée. Primo, dans le secteur de l'éducation, la commune de KOBDOMBO est dotée des établissements d'enseignement secondaire et de l'éducation de base. S'agissant de l'enseignement secondaire, la Commune de Kobdombo compte un (01) lycée bilingue à Kobdombo, 02 CES (à Awae et à Yanassa), 02 CETIC (à Kobdombo et à Sobia). Quant à l'éducation de base on y trouve : 05 écoles maternelles dont 04 publiques et 01 privée, 31 écoles primaires dont 27 publiques ; 03 privées et 01 école des parents. Ces institutions sont dans un besoin criard en termes d'équipement, de réhabilitation et du personnel. D'où la nécessité de la mise en place de la stratégie d'accompagnement des dites institutions, sous la houlette de l'institution communale. Secundo, sur le secteur santé, la Commune de KOBDOMBO est dotée de : un (01) centre médical d'arrondissement à Kobdombo, 07 centres de santé intégrée (Mboke ; Nkoambang ; Mang ; Efoufoup ; Ngombo ; Ngoulkeka et Yenassa), 03 centre de santé privés confessionnels (02 EPC à Salla et à Efoufoup ainsi que 01 centre de santé adventiste à Ngalla). Au-delà de l'incapacité de ces institutions à couvrir l'ensemble des 34 villages, les problèmes d'équipement et du personnel se posent avec acuité. L'accent mis sur les solutions endogènes dans ce secteur ainsi que l'invite à plus d'implication de l'institution communale devra répondre de façon décisive aux exigences de prévention et de contrôle, primordiales dans ce secteur. Tertio, le secteur de l'eau et de l'énergie : la commune de KOBDOMBO compte vingt (20) forages dont quatre (04) non fonctionnels, onze (11) forage dont trois (03) non fonctionnels. On compte également trois (03) aductions d'eau (Efoufoup, Ngala et Kobdombo), parmi lesquelles une seule est fonctionnelle (Kobdombo). Si ce nombre paraît représentatif, à l'observation du diagnostic, l'accès à l'eau demeure un problème dans plus de 75% des ménages. Les forages et les forages répondent moins aux exigences des ménages compte tenu du facteur distance qui les separe ; d'où la sollicitation de la mise en place des adductions d'eau, qui rapprochent significativement l'eau des ménages cibles. S'agissant de l'énergie, sur les trente-quatre (34) villages que compte la commune de KOBDOMBO, seulement huit (08) (Efoufoup, Fang Bikang I, Fang Bikang II, Fang Biloun, Kobdombo, Ngalla, Nyenda et Tombo) sont couvert par l'électrification rurale, qui pour le moment est non fonctionnel et attend par conséquent une réhabilitation. La stratégie mise en place pour répondre aux exigences des populations en termes de besoins consiste à encourager la réhabilitation des infrastructures existantes et la vulgarisation des énergies renouvelables. Cette réponse est évaluée à Quarto, l'économie locale, qui est portée à plus de 90% par l'agriculture, bien que diversifiée connaît des difficultés liées à sa rentabilisation en termes d'infrastructures et d'accompagnement. L'enveloppe ici est

transversale à d'autres secteurs dont la relation est quasi directe. La projection pour une réponse significative à ces besoins est évaluée à. Au-delà des secteurs cités ci-dessus, dont les dont les infrastructures sont présentes à KOBDOMBO, il reste toute une panoplie, qui constitue l'ossature du PCD ; c'est ainsi qu'après projection, ce dernier est évalué à un coût globale de **18 375 990 500 F CFA** (dix-huit milliards trois cent soixante-quinze millions neuf cent quatre-vingt-dix mille cinq cents franc CFA).

Si la planification du PCD de la commune de KOBDOMBO, qui s'arrime aux exigences nationales de développement, s'est voulue holistique, sa programmation+ quant à elle, est axée exclusivement sur les programmes. Les coûts des programmes techniques se présentent ainsi qu'il suit : amélioration de l'offre des services sociaux de base deux-cent cinquante-neuf millions huit-cent mille (259 800 000) ; promotion du développement économique et protection de l'environnement, deux-cent soixante-quatorze millions (274 000 000) promotion de la culture, des sports et appui à la jeunesse soixante-seize millions huit mille (76 800 000) et gouvernance et l'administration locale, vingt-neuf millions trois cent quatre-vingt-dix-sept mille cent quatre-vingt-dix-neuf (29 397 199). Ces derniers ont été élaborés pour une période quinquennale, issus des secteurs : eau, énergie, éducation de base, assainissement, santé, travaux publics, sports, jeunesse et institution communale.

Pour ce qui est des coûts du CDMT et du PIA, il faut noter qu'en dehors du CDMT adossé sur les projets d'investissement prioritaire (CDMT/PIP) réalisable sur les fonds propres de la commune dont le montant s'élève à **332 198 199 (trois cent trente-deux millions cent quatre-vingt-dix-huit mille cent quatre-vingt-dix-neuf)** francs CFA, une banque de projets programmes sur trois ans (CDMT/Sectoriel) a été élaboré pour un montant de **382 019 283 (trois cent quatre-vingt-deux millions dix-neuf mille deux cent quatre-vingt-trois)** francs CFA. Le PIA quant à lui pour l'année 2019 s'élève a **224 491 624 (deux cent vingt-quatre millions quatre cent quatre-vingt-onze mille six cent vingt-quatre)** francs CFA.

Dans une perspective de vulgarisation et de pérennisation du PCD, une stratégie de communication y relative a été mise en place, corroboré par le dispositif de suivi-évaluation. Ceci matérialise le couronnement d'une approche de développement, qui tout en planifiant et programmant le présent ou le cours terme, pense aux générations futures. Le dévolu jeté dans la dynamisation de l'économie locale à travers l'accroissement, la diversification et l'amélioration en qualité et en nombre des infrastructures d'offre en énergie ; la mise en place des petites et moyennes entreprises, capables d'autonomiser les populations, laisse explicitement apparaitre que la commune de KOBDOMBO est résolument tournée à l'amélioration des conditions et qualité de vie de ses populations dans les cinq (05) années avenir.

FICHE SIGNALÉTIQUE

La Commune de Kobdombo est située dans la Région du Centre, Département du Nyong et Mfoumou à 32 Km d'Ayos, sur la nationale N°1 reliant les Région du Centre, de l'Est et de l'Adamaoua. Elle couvre une superficie de 938 Km² et est limitée :

- Au Nord et à l'Ouest par la Commune d'Ayos à 32 km.
- Au Sud par la Commune d'Atock Région de l'Est à 05 km passant par le Nyong ;
- A l'Est par la Commune de Nanga Eboko à environ 80 km.

Tableau 1: fiche synthétique de présentation de la commune de kobdombo

Date de création :	Décret de 2002 du Président de la République portant création des Communes.
Superficie :	938km ²
Population :	Plus de 26000 habitants (source monographie de la Commune de Kobdombo 2014)
Ethnie :	Béti, Yebekolo, Maka, Omvang, Yemekak, Essemeganda et Yegoula.
Nombre de villages :	32 villages (chefferies de 3 ^{eme} degré)
Activités économiques :	L'activité économique dominante dans l'Arrondissement de KOGDOMBO est l'agriculture avec une prépondérance dans les cultures vivrières : manioc, plantain, macabo, igname. Comme culture de rente on y trouve : le cacao et le café. La pêche même si elle reste traditionnelle, constitue également une activité qui participe à la vie de l'économie locale. L'artisanat n'est pas en reste ; il meuble le quotidien de bon nombre de population, hommes et femme, et par conséquent participe à l'activité économique de la commune.
Cantons	04 (Maka-Nord ; Maka-Est ; Yebekolo ; Sobia

<p>Infrastructures sociales :</p>	<p>Santé : 01 centre médical d'arrondissement à Kobdombo, 06 centres de santé intégrée (Mboke ; Nkoambang ; Efoufoup ; Ebolboum par Ngombo ; Ngoulkeka et Yenassa), 03 centre de santé privés confessionnels (02 EPC à Salla et à Efoufoup ainsi que 01 centre de santé adventiste à Ngalla)</p> <p>Eau et énergie :</p> <ul style="list-style-type: none"> ➤ Energie : environ 100 km de ligne électrique ➤ Eau : 31 forages, <p>Education de base : 05 écoles maternelles dont 04 publiques et 01 privée</p> <p>-31 écoles primaires dont 27 publiques ; 03 privées et 01 école des parents,</p> <p>Enseignement Secondaire : 01 lycée bilingue à Kobdombo, 02 CES (à Awae et à Yanassa), 02 CETIC (à Kobdombo et à Sobia) ; 04 postes agricoles (Ngalla, Salla, Kobdombo et Yenassa)</p>
<p>Conseillers Municipaux</p>	<p>25 Conseillers Municipaux : 21 Hommes et 04 Femmes</p>
<p>Personnel communal</p>	<p>17 (02 Permanents, 12 temporaires et 3 Membres Exécutifs Communal (Maire + 2 Adjoints)</p>
<p>Patrimoine Communal :</p>	<p>Auberge municipale, foyer municipal, 02 motos, l'hôtel de ville, une villa résidence des Maires.</p>
<p>Réseau de relations :</p>	<p>PREFECTURE, REGION, CVUC, PNDP, FEICOM, GIZ, SECTORIELS, CONGREGATIONS RELIGIEUSES, ORGANISATION DE LA SOCIETE CIVILE et ONG PAARDIC...</p>
<p>Principales Forces :</p>	<ul style="list-style-type: none"> - Potentiel humain valide et intelligent ; - Elite intérieure et extérieure dynamiques ; - Taux de scolarisation élevé (70%) ; - Présence d'une main d'œuvre abondante ; - Abondante ressources naturelles ; - Les conditions de rémunération attractives ; - Quelques élus locaux sont fortement capacités ; - Ressources naturelles abondantes (la forêt, le fleuve Nyong...)

Principales faiblesses :	<ul style="list-style-type: none"> - Faible tissu économique ne permettant pas une optimisation recettes propres - Les outils de gestion dépendent de la trésorerie générale ; - Dépendance des services financiers de la Commune à la trésorerie générale - Déficit du personnel et d'organisation de ses services ; - Non application des procédures administratives et financières existantes ; - Insuffisance des recettes propres de la Commune ; - Incivisme fiscal des potentiels contribuables ; - Faible valorisation des ressources naturelles ; - Quasi inexploitation de la coopération décentralisée.
Opportunités :	<ul style="list-style-type: none"> - Sols fertiles ; - Forte populations jeunes ; - Présence d'une forêt secondaire ; - Disponibilité des ressources naturelles et des PFNL ; - Disponibilités foncières ; - Ouverture de la Commune aux Organisations de la Société Civile et du Secteur Privé ; - Personnel Communal enthousiaste ; - Volonté d'accroissement de la productivité.
Obstacles :	<ul style="list-style-type: none"> - Faible lobbying ; - L'inadéquation de système institutionnel par rapport aux mutations attendues ; - Des instruments de planification urbains inadaptés ; - Un développement urbain mal maîtrisé ;

Source : diagnostic participatif février 2018

LISTE DES ABREVIATIONS

Sigles	Signification
ACD	: Agent Communal de Développement
ACEFA	: Programme d'Amélioration de la Compétitivité des Exploitations Familiales Agropastorales
AGR	: Activités Génératrices de Revenus
APEE	: Association des Parents d'Elèves et Enseignants
ASSOAL	: Action Solidaire de Soutien aux Organisations et d'Appui aux Libertés
BIP	: Budget d'Investissement Public
CAC	: Centimes Additionnels Communaux
CAMPOST	: Cameroon Post
CAMTEL	: Cameroon Télécommunication
CC	: Comité de concertation
CCC	: Comité Communal de Coordination
CCSE	: Comité Communal de Suivi Evaluation
CCD	: Cadre Communal de Développement
CCF	: Cadre Communal Financier
CDE	: Camerounaise des Eaux
CDMT	: Cadre de Dépenses à Moyen Terme
CEAC	: Centre d'Education et d'Action Communautaire
CEPE	: Certificat d'Etude Primaire et Elémentaire
CES	: Collège d'Enseignement Secondaire
CETIC	: Collège d'Enseignement Technique, Industriel et Commercial

CMPJ Jeunesse	: Centre Multifonctionnel de Promotion de la
CNC	: Cellule Nationale de Coordination
CNJC	: Conseil National de la Jeunesse du Cameroun
CNPS	: Caisse Nationale de Prévoyance Sociale
COGE	: Comité de Gestion
COMES	: Conseil Municipal Elargi aux Sectoriels
COFIL	: Comité de Pilotage
COSA	: Comité de Santé
CFFF	: Centre de Promotion de la Femme et de la Famille
CRTV	: Cameroon Radiotélévision
CSI	: Centre de Santé Intégré
CTD	: Collectivités Territoriales Décentralisées
CVUC	: Communes et Villes Unies du Cameroun
DAADER Développement Rural	: Délégation d'Arrondissement de l'Agriculture et du
DAEPIA Pêches et des Industries Animales	: Délégation d'Arrondissement de l'Elevage des
DAJEC l'Education Civique	: Délégation d'Arrondissement de la Jeunesse et de
DAO	: Dossier d'Appel d'Offre
DAPROFF Femme et de la Famille	: Délégation d'Arrondissement de Promotion de la
DDADER Développement Rural	: Délégation Départementale de l'Agriculture et du
DDAS	: Délégation Départementale des Affaires Sociales
DDCOMMERCE	: Délégation Départementale du Commerce

DDCAAF Cadastre et Affaires Foncières	: Délégation Départementale des Domaines,
DDEBASE	: Délégation Départementale de l'Education de Base
DDEE	: Délégation Départementale de l'Eau et de l'Energie
DDEPNDD	: Délégation Départementale de l'Environnement et de Protection de la Nature et du Développement Durable
DDES Secondaire	: Délégation Départementale de l'Enseignement
DDFOF Faune	: Délégation Départementale des Forêts et de la
DDHDU Développement Urbain	: Délégation Départementale de l'Habitat et du
DDJEC l'Education Civique	: Délégation Départementale de la Jeunesse et de
DDMARP	: Délégation Départementale des Marchés Publics
DDMIDT l'Industrie et du Développement Technologique	: Délégation Départementale des Mines, de
DDPMEESA Moyennes Entreprises de l'Economie Sociale et de l'Artisanat	: Délégation Départementale des Petites et
DDSEP l'Education Physique	: Délégation Départementale des Sports et de
DDTOUL Loisirs	: Délégation Départementale du Tourisme et de
DDTP	: Délégation Départementale des Travaux publics
DDTRANS	: Délégation Départementale des Transports
DDTSS Sécurité Sociale	: Délégation Départementale du Travail et de la
DEUC	: Diagnostic de l'Espace Urbain Communal
DIC	: Diagnostic de l'Institution Communale

DP	: Diagnostic Participatif
DPNV	: Diagnostic Participatif Niveau Village
DRCOM	: Délégation Régionale de la Communication
DSCE l'Emploi	: Document de Stratégie pour la Croissance et
EPS	: Education Physique et Sportive
FEICOM Communale	: Fonds spécial d'Équipement et d'Intervention inter
FENAHCAM Cameroun	: Fédération Nationale des Handicapés du
GIC	: Ggroupe d'Initiative Commune
GIZ Zusammenarbeit	: Dgeutsche Gesellschaft Für Internationale
GPS	: Global Positionning system
GTZ	: Technische Zusammenarbeit Gmbh
HIMO	: H haute Intensité de Main d'œuvre
IAEB Base	: Inspection d'Arrondissement de l'Education de
IDA	International Development Association
IOV	: Indicateurs Objectivement Vérifiables
IRAD Développement	: Institut de Recherche Agronomique pour le
ISS	: Interview Semi Structurée
IST	: In : Infection Sexuellement Transmissible
MINADER Rural	: Ministère de l'Agriculture et du Développement
MINAS	: Ministère des Affaires Sociales
MINAT	: Ministère de l'Administration Territoriale

MINDDEVEL Développement Local	: Ministère de la Décentralisation et du
MINDCAF Affaires Foncières	: Ministère des Domaines, du Cadastre et des
MINEE	: Ministère de l'Energie et de l'Eau
MINEPAT l'Aménagement du Territoire	: Ministère de l'Economie, de la Planification et de
MINEPIA Industries Animales	: Ministère de l'Elevage, des Pêches et des
MINESUP	: Ministère de l'Enseignement Supérieur
MINHDU	: Ministère de l'Habitat et du Développement Urbain
MIPROMALO	: Mission de Promotion des Matériaux Locaux
MSORAD pour le Développement	: Mouvement de Solidarité, de Réflexion et d'Action
MT	: Moyenne Tension
MTN	: Mobile Telephon Network
OAL	: Organisme d'Appui Local
ONG	: Organisation Non gouvernementale
PAARDIC Développement Industriel et Commercial	: Programme d'Appui aux Actions Rurales de
PACICC du Cacao et du Café	: Programme d'Appui du Conseil Interprofessionnel
PADDL Développement Local	: Programme d'Appui à la Décentralisation et au
PAJER-U Urbaine	: Programme d'Appui à la Jeunesse Rurale et
PCD	: Plan Communal de Développement
PDL	Plan de Développement Local
PFNL	: Produit Forestier Non Ligneux

PIA	: Plan d'Investissement Annuel
PME/PMI Industrie	: Petite et Moyenne Entreprise/Petite et Moyenne Industrie
PNA	: Programme National d'Alphabétisation
PNDP	: Programme National de Développement Participatif
PNVRA Recherche Agricole	: Programme National de Vulgarisation et de Recherche Agricole
PSU	: Plan Sommaire d'Urbanisation
PUGDT	: Plan d'Utilisation et de Gestion Durable des Terres
PV	: Procès-Verbal
SAR/SM	: Section Artisanale et Rurale/Section Ménagère
SCNPD Développement	: Service Civique National de Participation au Développement
SCTC Céréales	: Société Camerounaise de Transformation des Céréales
SIDA	: Syndrome Immuno Déficience Acquis
TDR	: Termes De Référence
NTIC Communication	: Nouvelles Technologies de l'Information et de la Communication
VIH	: Virus de l'Immunodéficience Humaine

LISTE DES TABLEAUX

Tableau 1:fiche synthétique de présentation de la commune de kobdombo	10
Tableau 2:Synthese des activités dans le cadre de la préparation de l'ensemble du processus de planification.....	28
Tableau 3:synthese des activités de collecte et de traitement	40
Tableau 4:synthese des activités de consolidation et cartographie	45
Tableau 5:validation des données du rapport du diagnostic participatif	47
Tableau 6:synthese de l'atelier de planification, de mobilisation des ressources et de programmation	50
Tableau 7:synthese du mécanisme de suivi évaluation participatif	52
Tableau 8: évolution de la pluviométrie au cours des quatre dernières années(en mm).	55
Tableau 9:produits forestiers non ligneux utilisés dans la pharmacopée traditionnelle	58
Tableau 10:principales espèces fauniques rencontrées	58
Tableau 11:ressources minières	59
Tableau 12: répartition de la population du village par quartier de la commune selon des groupes spécifique	61
Tableau 13: principales activités économiques par types de secteur	71
Tableau 14 : synthèse des faiblesses et des forces de la commune	76
Tableau 15: axes de renforcement des capacités.....	85
Tableau 16:Situation des équipements sanitaires dans la commune	92
Tableau 17:Situation de l'aménagement des formations sanitaires dans la commune	93
Tableau 18:Etat des bâtiments des formations sanitaires de la commune	93
Tableau 19:Répartition des écoles dans la commune KOBDOMBO	96
Tableau 20:Effectif des élèves dans les écoles de la commune KOBDOMBO	96
Tableau 21:Encadrement et équipement des établissements de la commune	96
Tableau 22:Etat général des bâtiments scolaires.....	97
Tableau 23:Type de matériaux des bâtiments scolaires et aménagement des établissements de la commune.....	97
Tableau 24:Etat de fonctionnement des points d'eau.....	100
Tableau 25:Etat de fonctionnement des points d'eau dans la commune KOBDOMBO selon le milieu de résidence.....	100
Tableau 26:Synthèse sur l'électrification.	102
Tableau 27:Infrastructures marchandes de la commune de Kobdombo	104
Tableau 28:Présentation de l'ensemble des ressources naturelles du territoire et comment elles sont gérées.....	105
Tableau 29:Répartition de la population de la petite enfance par village et par tranche d'âge.	108
Tableau 30:Synthèse des données sur la petite enfance à l'échelle communale.....	111
Tableau 31:Situation des PSV.....	115
Tableau 32:profil genre de la Commune de Kobdombo.....	115
Tableau 33:Situation du profil genre.....	117
Tableau 34:PSV, VIH/SIDA, Genre,	118
Tableau 35:Situation de l'économie locale	119
Tableau 36:Situation sur l'état des lieux des interventions sur l'environnement	125
Tableau 37:Problèmes et besoins consolidés par secteur	126
Tableau 38:Problèmes et besoins consolidés par secteur	218

Tableau 39:Esquisse du PUGDT de l'espace communal	240
Tableau 40:Cadre logique par secteur	247
Tableau 41:Répartition des coûts du PCD par secteur	320
Tableau 42: capacité de la commune a s'autofinancer	324
Tableau 43:Ranking des villages	326
Tableau 44: Ranking Sectoriels	330
Tableau 45:Répartition des projets prioritaires dans les Programmes et les actions en fonction du cadrage budgétaire	333
Tableau 46:Données de base des secteurs du programme Social.....	349
Tableau 47:Données de base des secteurs du programme Environnemental.....	350
Tableau 48:Données de base des secteurs du programme Support.....	352
Tableau 49:Données de base des secteurs Sociaux.....	354
Tableau 50:Données de base des secteurs environnementaux.....	355
Tableau 51:Ressources mobilisables de la commune	356
Tableau 52:Planification stratégique de l'action eau potable.....	360
Tableau 53:Planification stratégique de l'action assainissement.....	369
Tableau 54:Planification stratégique de l'action agriculture.....	371
Tableau 55:Planification stratégique de l'action Energie.....	373
Tableau 56:Planification stratégique del'action culture.....	Erreur ! Signet non défini.
Tableau 57:Secteur : Sport et éducation physique	Erreur ! Signet non défini.
Tableau 58:Planification stratégique de l'action administration locale	382
Tableau 59:Planification stratégique de l'action maturation de projets de la Commune.....	383
Tableau 60:Planification stratégique de l'action VIH/SIDA.	387
Tableau 61:CDMT/PIP communal : programmation physico-financière des microprojets prioritaires	390
Tableau 62:Projection du PIA 2019 par rapport au Budget-Programme	407
Tableau 63:Plan de Passation des Marchés du PIA 2019.....	412
Tableau 64:Etat des lieux des personnes socialement vulnérables dans la commune de Kobdombo.....	416
Tableau 65:Plan opérationnel d'intervention en faveur des personnes socialement vulnérables	422
Tableau 66:Impacts environnementaux potentiels.....	424
Tableau 67:Impacts sociaux potentiels	428
Tableau 68:Plan de Gestion des impacts environnementaux	432
Tableau 69:Plan de Gestion des impacts sociaux	435
Tableau 70:Performance des dimensions du développement durable	438
Tableau 71:Performance des composantes de la dimension sociale	439
Tableau 72:Performance des composantes de la dimension Ecologique.....	442
Tableau 73:Performance des composantes de la dimension Economique	444
Tableau 74:Performance des composantes de la dimension Culturelle.....	445
Tableau 75:Performance des composantes de la dimension Ethique.....	447
Tableau 76:Performance des composantes de la dimension Gouvernance.....	448
Tableau 77:Impact sur l'atteinte des ODD.....	449
Tableau 78:Indicateurs de suivi et d'évaluation.....	454
Tableau 79:Esquisse tableau de suivi.....	456
Tableau 80:Plan de communication du PCD	461

LISTE DES PHOTOS

Photo 1 : vue des planificateurs et le bureau du cc au village 0.....	41
Photo 2 : vue d'une séance de diagnostic participatif (une planificatrice avec le groupe des Hommes).....	41
Photo 3 : séance de consolidation des données par les planificateurs sous le regard des facilitateurs endogènes.....	41
photo 4 : phase de jeux et d'entretien avec le griot du village afin de rendre mature le profil historique du village.....	41

LISTE DES CARTES

Carte de la population.....	70
Carte sanitaire.....	97
Carte scolaire.....	101
Carte hydraulique.....	103
Carte énergétique.....	105
Carte des ressources naturelles.....	109
Carte du PUGDT.....	242

LISTE DES GRAPHIQUES

graphe 1:évolution pluviométrique de la commune.....	56
Graphe 2:Diagramme des principales activités économiques par types d'acteurs.....	73
graphe 3:repartition du poids des programmes techniques.....	348
Figure 4:analyse du programme d'amélioration des services sociaux de base	368
graphe 5:analyse des actions du programme promotion du développement économique et protection de l'environnement.....	376
graphe 6: analyse des actions du programme de la culture des sports et appui a la jeunesse	381
graphe 7: analyse du programme gouvernance et administration locale	386
graphe 8: performance des thèmes de la dimension sociale.....	440
graphe 9:performance de développement des thèmes de la dimension écologique.....	442
graphe10:performance des thèmes de la dimension économique	444
graphe 11:performance des thèmes de la dimension culturelle.....	446
graphe 12:performance des thèmes de la dimension éthique.....	447
graphe13:performance des thèmes de la dimension gouvernance.....	449

LISTE DES ANNEXES

Annexe 1.....	472.
Annexe 2.....	473
Annexe 3.....	474
Annexe 4.....	475

INTRODUCTION

I. INTRODUCTION

1. CONTEXTE ET JUSTIFICATION

Le Cameroun s'est résolument tourné vers la quête du bien-être de ses populations en se dotant du Document de Stratégie pour la Croissance et l'Emploi (DSCE) depuis 2007 qui incarne sa vision du développement à l'horizon 2035. Ce document guide, dont la matérialisation s'exprime à travers la mise en œuvre de la politique des grandes réalisations et dont l'échéancier de l'évaluation est prévu en 2020, se complète par l'appropriation de la vision mondiale du développement. C'est dans cette dynamique que les Objectifs du Millénaire pour le Développement (OMD) de 2000 à 2015 ont suffisamment interpellé l'action des pouvoirs publics en termes de lutte contre la pauvreté et l'amélioration des conditions et qualité de vie des populations. Les Objectifs du Développement Durable (ODD), ont pris le relais de cette noble mission à partir de 2015, après l'évaluation des OMD, et constituent en ce moment la cheville ouvrière du développement tant au niveau mondial que local, à travers son approche « penser globale agir local ».

Mais déjà en amont, le constituant et le législateur camerounais ont accordé une place significative dans les objectifs du développement, en préparant préalablement un environnement juridique et institutionnel adapté. C'est dans ce sillage que la Constitution du 18 janvier 1996, tout en consacrant les collectivités territoriales décentralisées comme pilier de développement, donne une forme unitaire décentralisée à l'Etat du Cameroun. Les textes de juillet 2004 (loi n°2004/017 ; loi n°2004/018 et la loi n°2004/019) viennent rendre opérationnel la vision de la constitution en définissant clairement les rôles et missions des collectivités territoriales en termes de développement.

Le processus de décentralisation étant déclenché, le défi de la responsabilisation des collectivités territoriales décentralisées en général et des communes plus singulièrement est devenu plus que préoccupant. Le Programme National de Développement Participatif (PNDP) va voir le jour. Il se place au côté des communes, afin de renforcer les capacités de ces dernières sur la gouvernance locale, l'ingénierie de projets, la mobilisation des ressources et l'implication des bénéficiaires de projets de développement dans la chaîne de leur mise en place. L'actualisation du Plan Communal de Développement (PCD) de la Commune de Kobdombo s'inscrit résolument dans cette logique d'accompagnement, occasion ici de mettre à jour les orientations du développement communal, devant servir de référence à toutes les actions en relation avec le développement mener dans la Commune.

2. OBJECTIFS

2.1 Objectif Global

Il s'agit de doter la Commune de Kobdombo d'une vision de développement élaborée à l'issue d'un processus participatif, qui, non seulement définit les orientations du développement communal devant servir de référence à toutes les actions à mener dans cette Commune, mais également, matérialise cette vision de développement à travers un programme d'action qui tient compte des potentialités et contraintes locales.

2.2 Objectifs Spécifiques

Ils sont pluriels et divers à savoir :

- Réaliser la monographie de la Commune ;
- Mener un diagnostic participatif ;
- Élaborer une planification stratégique ;
- Présenter les ressources mobilisables par la Commune ;
- Élaborer les programmes techniques sur cinq ans ;
- Programmer les investissements ;
- Elaborer le cadre socio-environnemental sommaire des investissements du CDMT et du PIA Mettre en place un dispositif de suivi-évaluation de la mise en œuvre du PCD et un mécanisme de promotion et du PCD voire de « marketing territorial ».

3. STRUCTURE DU DOCUMENT

Le présent document est structuré en dix grands points :

- Résumé ;
- Introduction ;
- Méthodologie ;
- Résultats du diagnostic (les trois diagnostics y compris les cadres logiques par secteur) ;
- Planification ;
- Élément de cadrage ;
- Planification stratégique (Elaboration des différents programmes techniques sur les 05 ans) ;
- Planification opérationnelle : CDMT. PIA et autres (PPM, Plan opérationnel en va Faveur des populations vulnérables, cadre sommaire de gestion environnementale) ;
- Mécanisme de suivi-évaluation ;

- Plan de communication sur la mise en œuvre du pcd ;
- Conclusion ;
- Annexes.

II. METHODOLOGIE

Tableau 2: Synthèse des activités dans le cadre de la préparation de l'ensemble du processus de planification

Activités	Tâches	Parties prenantes	Responsables/ Partenaires	Période	Résultats obtenus
Prise de contact avec l'exécutif municipal	<ul style="list-style-type: none"> - Réunion de concertation avec l'exécutif municipal de NKOBDOMBO ; - Élaboration du chronogramme des activités ; - Validation des équipes de consultants de l'OAL PAARDIC. 	<ul style="list-style-type: none"> - Exécutif Municipal ; - COFIL ; - PNDP CENTRE ; - OAL PAARDIC. 	<ul style="list-style-type: none"> - COMMUNE DE NKOBDOMBO ; - OAL PAARDIC. 	20 au 25 Avril 2017	<ul style="list-style-type: none"> - Chronogramme des activités ; - Date de l'atelier de lancement ; - PV de validation des équipes de PAARDIC ;
Prise de contact avec les sectoriels	Sensibilisation et information des sectoriels sur le processus d'actualisation du PCD	<ul style="list-style-type: none"> - Sectoriels (SDE) ; - OAL PAARDIC. 	-OAL PAARDIC	20 au 30 Avril 2017	Sectoriels informés et sensibilisés

Activités	Tâches	Parties prenantes	Responsables/ Partenaires	Période	Résultats obtenus
Atelier de lancement du processus d'actualisation du PCD dans la Commune de KOBDOMBO.	Sensibilisation et information des parties prenantes sur le processus d'actualisation du PCD et sur le rôle de chaque intervenant.	<ul style="list-style-type: none"> - Préfet du Département de la Haute Sanaga ; - Exécutif Municipal ; - Conseillers Municipaux ; - COPIL ; - PNDP CENTRE ; - Sectoriels ; - Autorités traditionnelles et religieuses ; - Représentant de la société civile ; - OAL PAARDIC. 	<ul style="list-style-type: none"> - COMMUNE DEKOBDOMBO ; - OAL PAARDIC. 		Toutes les parties prenantes aux processus sont sensibilisées et informées.

Activités	Tâches	Parties prenantes	Responsables/ Partenaires	Période	Résultats obtenus
Formation des consultants de PAARDIC sur le processus d'actualisation du PCD-PNDP III.	Formation Régionale des acteurs et bénéficiaires du processus d'actualisation des PCD	- PNDDP Centre, Communes COFIL; Sectoriels, OALs	-CRC PNDP/CENTRE	02 au 12 Avril 2017	Les participants s'approprient le processus d'actualisation des PCD
	Restitution interne de la formation au Personnel de l'ONG PAARDIC.	- COFIL ; - Facilitateurs de l'OAL PAARDIC.	-OAL PAARDIC	02 juin au 18 juin 2017	Les experts de PAARDIC sont capables à la conduite du processus PNDP III

Préparation du DIC	<p>-L'élaboration d'un chronogramme d'activités soumis à l'appréciation des responsables communaux et sectoriels ;</p> <p>-L'identification et la constitution de l'échantillon/cibles/personnes ressource ;</p> <p>-L'organisation, l'identification, et la simulation des équipes de travail ;</p> <p>-L'identification au sein de L'OAL, des chefs d'équipes susceptibles de participer à la collecte des données ;</p> <p>-L'organisation en interne des équipes et leur déploiement sur le terrain ;</p> <p>-La mise à disposition de la logistique aux équipes (papier kraft, markers, bics, blocs note, rames de papier etc. ;</p> <p>-La préparation des fiches de collectes des données.</p>	<ul style="list-style-type: none"> - Exécutif Municipal, - COPIL, - Personnel communal, - Conseillers municipaux. 	<p>-OAL PAARDIC ; Commune de Kobdombo ; CRC-PNDP</p>	<p>02 au 06 Août 2017</p>	<p>-un chronogramme de travail élaboré et adopté par les parties prenantes ;</p> <p>- un fichier des cibles est élaboré ; -quatre (04) experts de l'ONG PAARDIC sont identifiés en vue de l'opérationnalisation de l'activité ;</p> <p>-un package des outils du diagnostic est mis en place.</p>
--------------------	---	---	--	-------------------------------	---

Activités	Tâches	Parties prenantes	Responsables/ Partenaires	Période	Résultats obtenus
Préparation du DEUC	<ul style="list-style-type: none"> -Renforcement des capacités des experts de L'OAL ; -Préparation des fiches de collectes de données et du personnel devant réaliser l'activité, -sensibilisation des parties prenantes. 	<ul style="list-style-type: none"> - Autorités traditionnelles et religieuses de l'espace urbain communal ; - Populations locales de l'espace urbain communal ; - OAL PAARDIC ; - COPIL. 	-OAL PAARDIC.	02 au 06 Août 2017	<ul style="list-style-type: none"> -un chronogramme des activités est élaboré et adopté, -une équipe d'experts de l'OAL PAARDIC est constitué - un package d'outils de travail est mis en place, Des correspondances adressées aux parties prenantes sont conçues et distribuées.

Activités	Tâches	Parties prenantes	Responsables/ Partenaires	Période	Résultats obtenus
Préparation du DPNV	<ul style="list-style-type: none"> - Sensibilisation des parties prenantes sur l'avènement du DPNV ; - Dépôt des lettres d'information signée par le Maire ; -Le recrutement et le renforcement des capacités des planificateurs ; -La constitution des équipes de planificateurs par village ; -La préparation des contrats de travail ; -La préparation du matériel de travail. - 	<ul style="list-style-type: none"> - Sous-préfet ; - Exécutif Municipal ; - Conseillers Municipaux ; - Autorités traditionnelles et religieuse ; - Population locales - ONG PAARDIC 	<p>PAARDIC ; CO COPIL.</p>	<p>11 Novembre 2017 au 28 Janvier 2018</p>	<ul style="list-style-type: none"> - Fiches de collecte des données socio-économiques ; - Les consultants de PAARDIC sont formés sur le DPNV ; - Les autorités traditionnelles et les populations ont été informées du calendrier de passage des équipes de PAARDIC.

Activités	Tâches	Parties prenantes	Responsables/ Partenaires	Période	Résultats obtenus
Atelier de restitution des données consolidées des trois diagnostics	<ul style="list-style-type: none"> - Sensibilisation des parties prenantes sur l'avènement ; - Dépôt des lettres d'information signée par le Maire ; - La préparation logistique etc. 	<ul style="list-style-type: none"> - Sous-préfet ; - Exécutif Municipal ; - Conseillers Municipaux ; - Copil - Présidents des CC - PNDP - Autorités traditionnelles et religieuse ; - Population locales - ONG PAARDIC 	<p>OAL/ONG PAARDIC COPIIL – PNDP</p>		<ul style="list-style-type: none"> - Bonne tenue de l'atelier de restitution des données consolidées.
Atelier de planification, de mobilisation des ressources et programmation communale	<ul style="list-style-type: none"> - Sensibilisation des parties prenantes sur l'avènement ; - Dépôt des lettres d'information signée par le Maire ; - La préparation logistique etc.. 	<ul style="list-style-type: none"> - Préfet ; - Exécutif Municipal ; - Conseillers Municipaux ; - Sectoriels ; - PNDP - Autorités traditionnelles et religieuse ; - Population locales - ONG PAARDIC 	<p>OAL/ONG PAARDIC - PNDP – SECTORIELS COMMUNE</p>	17- 19/12/18	<ul style="list-style-type: none"> - Atelier de planification a été tenu.

Activités	Tâches	Parties prenantes	Responsables/ Partenaires	Période	Résultats obtenus
Le conseil municipal de planification, de mobilisation des ressources et programmation communal élargit aux sectoriels	<ul style="list-style-type: none"> - Sensibilisation des parties prenantes sur l'avènement ; - Dépôt des lettres d'information signée par le Maire ; - La préparation logistique etc.. 	<ul style="list-style-type: none"> - Préfet ; - Exécutif Municipal ; - Conseillers Municipaux ; - Sectoriels ; - PNDP - Autorités traditionnelles et religieuse ; - Population locales - ONG PAARDIC 	<ul style="list-style-type: none"> OAL/ONG PAARDIC PNDP-COMMUNE 	26/12/2018	-
Atelier régional d'arrimage des PCD actualises du Centre au budget programme tel que défini par le MINDDEVEL	<ul style="list-style-type: none"> - Arrimage des communes au budget programme conformément au directives du Premier Ministre Chef du Gouvernement. 	<ul style="list-style-type: none"> - SDL - Exécutif communal - Sectoriels - PNDP - OAL 	<ul style="list-style-type: none"> - SDL - Sectoriels - PNDP - COMMUN E - OAL 	26– 27/02/19	<ul style="list-style-type: none"> - Le PCD de la commune de Kobdombo est arrime au budget programme du MINDDEVEL

II.1 PREPARATION DE L'ENSEMBLE DU PROCESSUS

1.1 Préparation de l'ensemble du processus

La raison d'être de la préparation de l'ensemble du processus est perceptible dans sa justification, ainsi que dans les objectifs y afférents.

1.2 Préparation Pédagogique

Elle a été transversale aux trois diagnostics participatifs à savoir le DIC, le DEUC le DPNV

2.1 Préparation du DIC

Cette étape s'est déroulée du 25 Juin au 04 Août 2017 et a consisté au sein de l'OAL à :

- L'élaboration d'un chronogramme d'activités soumis à l'appréciation des responsables communaux et sectoriels ;
- L'identification et la constitution de l'échantillon/cibles/personnes ressource ;
- L'organisation, l'identification, et la simulation des équipes de travail ;
- L'identification au sein de L'OAL, des chefs d'équipes susceptibles de participer à la collecte des données ;
- L'organisation en interne des équipes et leur déploiement sur le terrain ;
- La mise à disposition de la logistique aux équipes (papier kraft, markers, bics, blocs note, rames de papier etc. ;
- La préparation des fiches de collectes des données.

Les résultats suivants ont meublé ces activités : un chronogramme de travail élaboré et adopté par les parties prenantes ; un fichier des cibles est élaboré ; quatre (04) experts de l'ONG PAARDIC sont identifiés en vue de l'opérationnalisation de l'activité ; un package des outils du diagnostic est mis en place

2.2 Préparation du DEUC

Elle a eu lieu au siège de l'OAL PAARDIC, du 25 Juin au 04 Août 2017, il s'est agi :

- Du renforcement des capacités des experts de L'OAL ;
- De la préparation des fiches de collectes de données et du personnel devant réaliser l'activité.

Les résultats suivant ont émaillé cette action : un chronogramme des activités est élaboré et adopté, une équipe d'experts de l'OAL PAARDIC est constitué et un package d'outils de travail est mis en place.

2.3 Préparation du DPVN

Ici, a prévalue :

- Le recrutement et le renforcement des capacités des planificateurs ;
- La constitution des équipes de planificateurs par village ;
- La préparation des contrats de travail ;
- La préparation du matériel de travail.

2.4 La Préparation Administrative

Elle est transversale et nécessaire à tous les trois diagnostics, elle a eu lieu du 1er Juin au 20 Août et s'est articulée autour de :

- La prise de contact avec l'exécutif communal et l'examen du cahier de charge de L'OAL ;
- La discussion de la méthodologie de travail a suivre, l'examen et la validation du chronogramme détaillé élaboré par L'OAL ;
- La sensibilisation et la mise en place du comité de pilotage ;
- La présentation de l'équipe complète de L'OAL à l'exécutif communal ;
- L'information et la sensibilisation des autorités administratives locales : introduction et présentation de L'OAL aux autorités administratives, le compte rendu de prise de contact aux autorités ;
- La négociation de la date de l'atelier de lancement ;
- Information et sensibilisation des populations, élites intérieures et extérieures, conseillers municipaux, sectoriels, secteurs privés, associations, GIC, autorités religieuses, autorités traditionnelles.

Les résultats ci-dessous ont été atteints : une date pour le lancement officiel des activités relatives à l'actualisation du PCD de la Commune de Kobdombo a été arrêtée ; le Comité de Pilotage a été mis n place ; des lettre d'invitation des parties prenantes ont été conçues et distribuées ; l'équipe de l'OAL PAARDIC est enregistré au niveau de la Mairie.

2.5 collecte des informations et traitement

Elle s'est déclinée en une collecte des données respectivement dans l'institution communale, dans l'espace urbain et dans les 34 villages de la commune.

2.6 Diagnostic de l'institution communale(DIC)

L'OAL s'est déployé en équipe pluridisciplinaire dans la commune avec pour cibles :

- Les conseillers municipaux ;
- L'exécutif ;
- Le personnel communal (SG, RM etc.) ;
- Les services déconcentrés de l'État (sectoriels) existant dans l'espace communal.

Les thèmes d'échanges ont porté sur : la gestion des ressources humaines, la gestion des relations, la gestion du patrimoine, et la gestion financière.

Les outils utilisés ont été :

- Les interviews semi structurées(ISS) ;
- Les entretiens de groupes ou focus group discussion ;
- Les fiches de collectes des données socioéconomiques ;
- Les observations directes, et la documentation (budget, des trois dernières années, les comptes administratifs, l'organigramme, le PDC etc.

2.7 Diagnostic de l'espace urbain communal (DEUC)

Il s'est agi au préalable d'une délimitation de l'espace urbain avec l'exécutif communal. Ensuite ont été ciblés, les corps de métiers, les populations urbaines, les associations de développement, les autorités traditionnelles, les sectoriels, etc.

2.8 Le diagnostic participatif niveau village (DPNV)

Il s'est agi ici d'un déploiement de cinq (05) équipes constituées de 04 planificateurs chacune dans les 34 villages qui constitue la commune de Kobdombo. Ces derniers y ont passé 04 jours par village avec pour but de palper le quotidien des populations afin d'identifier leurs véritables besoins. Ainsi dans vingt-huit (28) secteurs d'activités, les planificateurs ont à travers des outils tels que l'ISS, la carter participative, les digrammes de VENN, le transept et par la participation effective des populations en groupes de femmes, de jeunes et d'hommes, identifié les contraintes et atouts, les besoins et idées de projets y compris des couches vulnérables, les infrastructures socioéconomiques et socioculturelles etc. aussi, des solutions

exogènes et endogènes ont été identifiées dans le souci de responsabiliser et de matérialiser l'esprit participatif des acteurs locaux. Des données de bases relatives aux infrastructures socio-économiques ont été collectées avec coordonnées GPS à travers des fiches conçues pour la circonstance. À l'issue des diagnostics, à travers la participation des groupes de femmes, de jeunes et d'homme, 08 microprojets prioritaires, dont 05 sociaux et 03 économiques ont été retenus dans chaque village. À la sortie des planificateurs dans le village, un Comité de Concertation (CC) a été installé afin de mener à bien la dynamique de développement au niveau local.



Photo 1 : vue des planificateurs et le bureau du CC au village zéro



Photo 2 : vue d'une séance de diagnostic participatif (une planificatrice avec le groupe des hommes)



Photo 3 : séance de consolidation des données par les planificateurs, sous le regard des facilitateurs endogènes



Photo 4 : phase de jeu et d'entretien avec le griot du village afin de rendre mature le profil historique du village

Tableau 3:synthese des activités de collecte et de traitement

Activités	Tâche	Parties prenantes	Responsables	Période	Résultats obtenus
Collecte et analyse des données du DIC	<ul style="list-style-type: none"> - Revue documentaire ; - Diagnostic participatif 	<ul style="list-style-type: none"> - Sous-préfet ; - Exécutif Municipal ; - Conseillers municipaux ; - Personnel Communal ; - Sectoriels locaux ; - OAL PAARDIC ; - Autorités traditionnelles et religieuses. 	<ul style="list-style-type: none"> - OAL PAA - - DIC 		<ul style="list-style-type: none"> - Fiches d'entretiens remplies ; - Répertoires des ressources humaines ; - Données sur les comptes administratifs et les budgets.
	Dépouillement, traitement et analyse des données : réorganisation et groupage des données, analyse et reprographie des informations				

Activités	Tâche	Parties prenantes	Responsables	Période	Résultats obtenus
	Validation des résultats et identification des axes de renforcement des capacités				<ul style="list-style-type: none"> - L'exécutif municipal et le COPIL signent le PV de restitution du DIC, après observations et recommandations - Un plan de renforcement des capacités de la Commune est élaboré et approuvé ; - Une mouture du DIC est déposée à la CRC-PNDP.

Activités	Tâche	Parties prenantes	Responsables	Période	Résultats obtenus
Collecte et analyse des données du DEUC	ISS avec les populations de Kobdombo espace urbain Rencontre avec les corps de métiers de l'espace urbain	<ul style="list-style-type: none"> - COPIL ; - Autorités traditionnelles et religieuses ; - Sectoriels des espaces urbains ; - Corps des métiers ; - Population locale ; - OAL PAARDIC. 	<ul style="list-style-type: none"> - OAL PAARDIC 		<ul style="list-style-type: none"> - Situation socioéconomique des espaces urbains ; - Problèmes/contraintes et atouts/potentialité des espaces urbains ; - Solutions endogènes et exogènes du milieu urbain ; - Projets prioritaires des espaces urbains.

Activités	Tâche	Parties prenantes	Responsables	Période	Résultats obtenus
	restitution des données du DEUC				<ul style="list-style-type: none"> - Rapport du DEUC ; - Un Comité de Quartier est mis en place - PV de restitution du DEUC signé par les parties prenantes - Une mouture du DEUC déposée à la CRC-PNDP.
Collecte et analyse des données du DPNV	Diagnostic participatif dans les villages de la Commune.	<ul style="list-style-type: none"> - COPIL ; - Autorités traditionnelles et religieuses ; - Sectoriels des espaces urbains ; - Population locale ; - OAL PAARDIC. 	<ul style="list-style-type: none"> - OAL PAARDIC 		<ul style="list-style-type: none"> - 04 jours de diagnostic effectués dans chacun de 34 villages - Rapport du DPNV ; - 34 Comités de Concertation sont mis en place.

3.CONSolidATION DES DONNEES ET CARTOGRAPHIE

En laboratoire, dans les bureaux de PAARDIC, cette phase a été inaugurée par la collecte des données de base, Les données recueillies dans chaque village sont compilées et consolidés à l'échelle communale mis à la disposition de l'équipe de consolidation. Les secteurs socio-économiques tels que l'éducation, la santé, l'eau potable, l'énergie électrique l'agriculture, l'élevage, les routes et les questions relatives à la petite enfance, aux changements climatiques, au VIH SIDA etc., sont recensés sous formes de tableaux synthèses.

À travers des géo référencements des différentes infrastructures scolaires, sanitaires, hydrauliques, les cartes thématiques sont élaborées ainsi que la carte consolidée de la commune avec les unités de paysages et les ressources naturelles.

Tableau 4:synthese des activités de consolidation et cartographie

Activités	Tâche	Parties prenantes	Responsables	Période	Résultats obtenus
Collecte des données des diagnostics	<ul style="list-style-type: none"> • Elaboration des cahiers du DPNV par village • Établissement de la situation de référence par secteur ; • Reformulation des problèmes et identification des solutions transversales par secteur ; • Élaboration de la matrice de synthèse des ressources naturelles ainsi que celle des changements climatiques et de la petite enfance ; • Élaboration les cadres logiques. 	<ul style="list-style-type: none"> - COPIL ; - Sectoriels des espaces urbains ; - OAL PAARDIC. 	<ul style="list-style-type: none"> - OAL PAARDIC 		<ul style="list-style-type: none"> - Situation de référence des infrastructures socio-économique de la Commune ; - Matrices des ressources naturelles, de la petite enfance et des changements climatiques ; - Cadres logiques ; - Rapport consolidés des données des diagnostics.

Activités	Tâche	Parties prenantes	Responsables	Période	Résultats obtenus
Cartographie	Elaboration des cartes thématiques	<ul style="list-style-type: none"> - COPIL ; - Autorités traditionnelles et religieuses ; - Sectoriels ; - Population locale ; - OAL PAARDIC. 	<ul style="list-style-type: none"> - OAL PAARDIC 		<ul style="list-style-type: none"> - Cartes thématiques ;

Tableau 5: validation des données du rapport du diagnostic participatif

Activités	Tâche	Parties prenantes	Responsables	Période	Résultats obtenus
Validation des données des diagnostics participatifs.	<ul style="list-style-type: none"> Atelier de restitution des données des diagnostics participatifs. 	<ul style="list-style-type: none"> Sous-préfet ; Exécutif Municipal ; Conseillers municipaux ; SG ; RM ; Personnel Communal ; Sectoriels locaux ; OAL PAARDIC ; Présidents des comités de concertation ; Autorités traditionnelles et religieuses. 	- OAL PAARDIC	Avril 2018	-Rapport consolidé

4. ATELIER DE PLANIFICATION, DE MOBILISATION DES RESSOURCES ET DE PROGRAMMATION

Tenue du 06 au 09 février 2018 dans la salle des actes de la commune de Kobdombo, il se résume dans les objectifs et résultats à atteindre ci-dessus

Objectif global

L'objectif global de la session est de tenir l'atelier de planification, de mobilisation des ressources et de programmation du développement de la Commune de Kobdombo.

Objectifs spécifiques

1. Restitution et de validation :

- Tableau des problèmes et besoins consolidés (tableau Excel) ;
- Cadre logique par secteur ;
- Tableau consolidé des microprojets prioritaires des villages et de l'espace urbain ;
- L'ordre de financement des villages ;
- Tableau des ressources mobilisables.

2. Planification quinquennale

- Confirmation des microprojets de chaque sous-programme suivant l'ordre de financement des villages et du tableau consolidé des microprojets prioritaires des villages, en tenant compte des ressources mobilisables chaque année par la Commune ;
- Finalisation de l'ordre de financement des autres projets des autres villages de la commune par les partenaires

3. Programmation

- Restitution de chaque projet de programme et de ses sous-projets techniques validés par les sectoriels ;
- Elaboration du CDMT à Partir de toutes les ressources mobilisables dans la commune ;
- Extraction du PIA ;
- Elaboration du cadre sommaire de gestion environnemental des MP, du CDMT ;

- Elaboration du plan de passation de marché du PIA ;
- Mise en place du mécanisme de suivi – évaluation du PCD ;
- Elaboration du plan de communication du PCD ;
- Elaboration du mécanisme de mise à jour du CDMT et d’actualisation du PIA.

Tableau 6:synthese de l'atelier de planification, de mobilisation des ressources et de programmation

Activités	Tâche	Parties prenantes	Responsables	Période	Résultats obtenus
Restitution et validation	<ul style="list-style-type: none"> -Tableau des problèmes et besoins consolidés (tableau Excel) ; -Cadre logique par secteur ; -Tableau consolidé des microprojets prioritaires des villages et de l'espace urbain ; -L'ordre de financement des villages ; -Tableau des ressources mobilisables. 	<ul style="list-style-type: none"> -Conseillers Municipaux -Sectoriels Comité de pilotage du PCD (COFIL) - OAL - PNDP - Maire, RM, SG, CCC et CCD 	- L'OAL PAARDIC	13 au 15 Septembre 2018	<ul style="list-style-type: none"> -Cadres Logiques sectoriels validés ; - le ranking des villages adoptés -une stratégie de mobilisation des ressources mise en place
Planification quinquennale	<ul style="list-style-type: none"> -Confirmation des microprojets de chaque sous-programme suivant l'ordre de financement des villages et du tableau consolidé des microprojets prioritaires des villages, en tenant compte des ressources mobilisables chaque année par la Commune ; -finalisation de l'ordre de financement des autres projets des autres villages de la commune par les partenaires 	<ul style="list-style-type: none"> Conseillers Municipaux -Sectoriels Comité de pilotage du PCD (COFIL) - OAL - PNDP - Maire, RM, SG et CCD 	- L'OAL PAARDIC	13 au 15 Septembre 2018	-Plan quinquennal de développement adopté

Activités	Tâche	Parties prenantes	Responsables	Période	Résultats obtenus
Programmation	<ul style="list-style-type: none"> -Restitution de chaque projet de programme et de ses sous-projets techniques validés par les sectoriels ; -Elaboration du CDMT à Partir de toutes les ressources mobilisables dans la commune; -Extraction du PIA -Elaboration du cadre sommaire de gestion environnemental des MP, du CDMT -Elaboration du plan de passation de marché du PIA -Mise en place du mécanisme de suivi – évaluation du PCD ; -Elaboration du plan de communication du PCD -Elaboration du mécanisme de mise à jour du CDMT et d'actualisation du PIA. 	<ul style="list-style-type: none"> Conseillers Municipaux -Sectoriels Comité de pilotage du PCD (COPIL) - OAL - PNDP - Maire, RM, SG et CCD 	-L'OAL PAARDIC	13 au 15 Septembre 2018	<ul style="list-style-type: none"> -Cadre de Dépenses à Moyen Terme (CDMT) ; -Plan d'investissement Annuel de l'année1 (PIA) ; -Plan de passation des marchés du PIA

5. MISE EN PLACE DU MECANISME DE SUIVI EVALUATION PARTICIPATIF

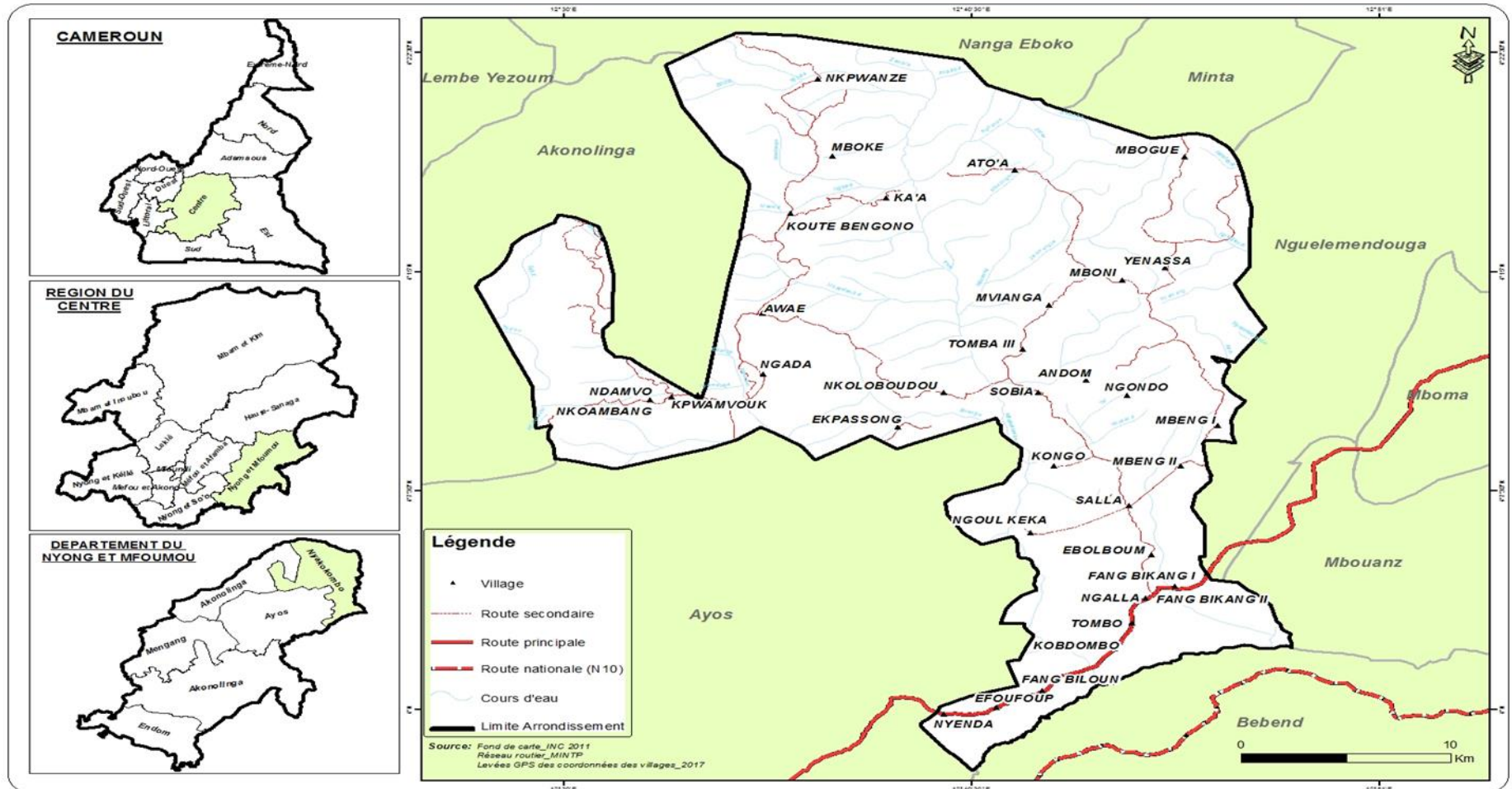
Il semble judicieux de noter que c'est au cours de l'atelier de planification, à l'issus de la programmation que le mécanisme de suivi évaluation participatif a été mis en place. Il s'agit ici de vulgariser et pérenniser les lignes directrices du PCD, gage d'un développement local participatif, intégré et durable.

Tableau 7: synthèse du mécanisme de suivi évaluation participatif

Activités	Tâche	Parties prenantes	Responsables	Période	Résultats obtenus
Mise en place du mécanisme de suivi évaluation	Atelier de restitution des données des diagnostics participatifs.	<ul style="list-style-type: none"> - Sous-préfet ; - Exécutif Municipal ; - Conseillers municipaux ; - SG ; - RM ; - Personnel Communal ; - Sectoriels locaux ; - OAL PAARDIC ; - Présidents des comités de concertation ; - Autorités traditionnelles et religieuses. 	- OAL PAARDIC	09 février 2018	<ul style="list-style-type: none"> -Mécanisme de suivi évaluation du PCD mis en place ; -Plan de Communication et de mise en œuvre du PCD ; -Comité communal de suivi-Evaluation du PCD.

III. PRESENTATION SOMMAIRE DE LA COMMUNE

3.1. LOCALISATION DE LA COMMUNE



3-2. MILIEU BIOPHYSIQUE

3.2.1 Climat.

La Commune de Kobdombo est soumise dans son ensemble à l'influence d'un climat équatorial chaud et humide de type guinéen classique à deux saisons des pluies entrecoupées de deux saisons sèches.

Au cours de l'année, les saisons se succèdent de la manière suivante :

- La petite saison des pluies de mi-mars à juin ;
- La petite saison sèche de juin à mi-août ;
- La grande saison des pluies de mi-août à mi-novembre ;
- La grande saison sèche de mi-novembre à mi-mars.

La température moyenne de la zone oscille autour de 24°C.

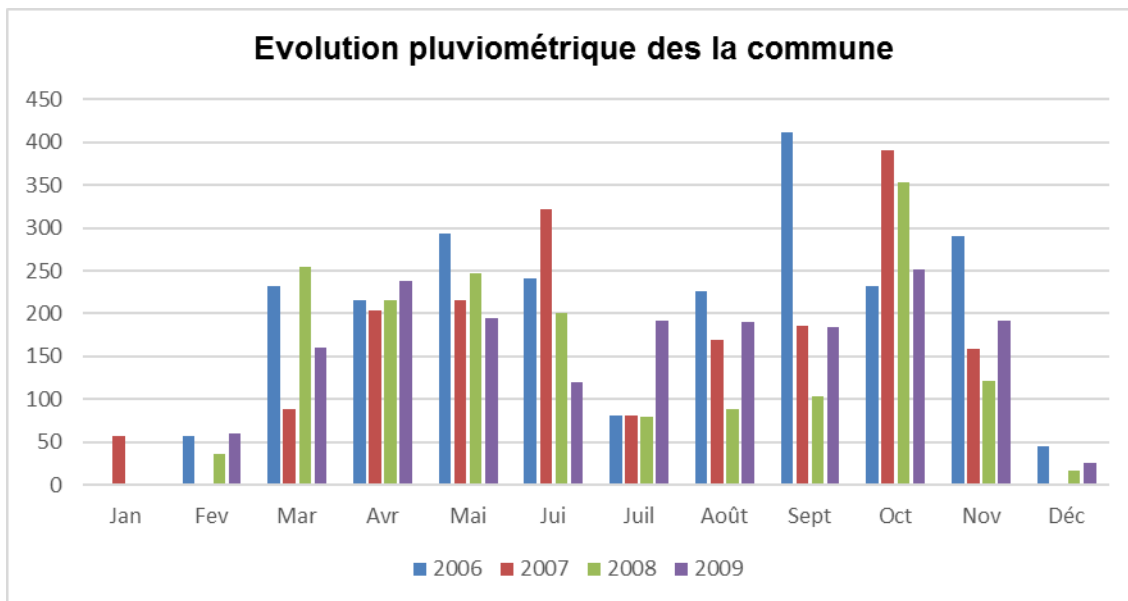
Les précipitations annuelles moyennes se situent entre 1500 et 2000mm.

Nous constatons qu'il y a une diminution de la pluviométrie entre ces quatre années et cela est une conséquence de changement climatique.

Tableau 8: évolution de la pluviométrie au cours des quatre dernières années(en mm).

Année	Jan	Fév.	Mar	Avr.	Mai	Juin	Juil.	Août	Sept	Oct.	Nov.	Déc	Total
2006	0	57	232	215	293	241	81	226	411	232	290	45	2323
2007	57	0	89	203	216	322	81	169	185	391	159	0	1872
2008	0	36	254	216	247	200	80	88	103	353	122	17	1716
2009	0	60	160	238	194	120	192	190	184	251	191	25	1154
Moyenne	14,3	38,3	183,8	218	237,5	220,8	108,5	168,3	220,8	306,8	190,5	21,8	1929

Source : PCD 2012.



Source : PCD 2012.

graphe 1:évolution pluviométrique de la commune

D'après ce tableau, nous constatons qu'il y a une baisse de pluviométrie entre ces quatre dernières années et comme conséquence réduction de rendement agricole. Cela explique aussi, il y a un changement du climat et du calendrier agricole.

3.2.2 Sols

Du point de vue pédologique, les sols rencontrés dérivent de roches métamorphiques.

Sur la terre ferme, ce sont principalement des sols ferrallitiques rouges ou jaunes typiques. Ils sont en général profonds, argileux, meubles, perméables et présentant peu d'humus. Leur teneur en bases échangeables est faible. Ce sont des sols pauvres, acides et fragiles.

Dans les bas-fonds, on trouve les sols hydromorphes issus de la présence, la plus grande partie de l'année, d'une nappe phréatique haute reposant sur la roche mère. On y rencontre une accumulation de matière organique peu décomposée.

Les sols ferrallitiques rouges sont fertiles et favorables pour les légumineuses (arachide, soja), le maïs, la banane plantain.

Les sols ferrallitiques jaunes sont beaucoup plus favorables pour la culture des tubercules.

Les sols hydromorphes sont propices à la culture des maraichères et du riz.

Les sols sont menacés par le fleuve Nyong.

3.2.3 Aire protégée

Malgré l'important espace forestier, doté d'une faune et d'une flore ô combien riches, la Commune de Kobdombo ne bénéficie pas pour le moment le privilège d'égorger en son sein une aire protégée, du moins pour le moment.

3.2.4. Le relief.

D'une altitude variant entre 600 et 760 m, le relief de la commune est très peu accidenté. Il présente une succession des collines aux pentes généralement douces entrecoupées de petits cours d'eau ou des dépressions marécageuses. Ce relief permet la création plusieurs carrières de gravier.

3.2.5 Hydrographie.

Le réseau hydrographique est très dense et constitué de plusieurs cours d'eau saisonniers dont les plus importants sont le Nyankokombo et Koudbengono. La plupart des cours d'eaux se jettent dans le Nyong, qui traverse près de 90% des villages de l'Arrondissement de Nyankokombo. Le fleuve Nyong constitue la principale mamelle nourricière des populations de la commune de Kobdombo, dans la mesure où plus de 90% de cette dernière pratique la pêche et les activités connexes. A travers ce vaste réseau, les populations pourront créer beaucoup des étangs piscicoles et ce fleuve Nyong a réduit les terres cultivables.

3.2.6 Flore et Végétation.

Dans cette zone on n'y trouve que des végétaux des forêts tropicales humides et des espèces caractéristiques des formations sempervirentes ou semi-sempervirentes.

Les principales espèces des forêts sempervirentes sont notamment : *Alstonia boonei*, *Baillonellatoxisperma*, *Cylicodiscusgabonensis*, on y rencontre aussi beaucoup d'Irvingiacées ; *Destbordesia glaucescens*, *Irvingia gabonensis*, *Klainedoxa gabonensis* et les rotins sont abandonnés.

D'autres espèces présentes, nettement plus nombreuses, sont caractéristiques des forêts semi-caducifoliées. Il s'agit, de : *Autranella congolensis*, *Albizia ferruginea*, *Celtis* spp, *Diospyros crassiflora*, *Endandrophragma* spp, *Lovoatrichilioides*, *Terminalia superba*, *Triplochiton scleroxylon*, *Gueria* spp, *Detarum macrocarpum* etc. Certaines plantes sont utilisées dans la pharmacopée traditionnelle.

Tableau 9: produits forestiers non ligneux utilisés dans la pharmacopée traditionnelle

Nom commercial	Nom scientifique	Parties récoltées
Aielé	Canariumschweinfurthii	Feuille, écorce
Bongo	Fagaraheitzii	Fruit, écorce
Dabema	Piptadeniaafricana	Ecorce, racine
Emien	Alstonia boonei	Ecorce, feuilles, racines
Diana	Celtistesmanii	sève
Gnetum	Gnetum africanum	Feuilles, écorces, racines
Garcinia	Garcinia cola	Fruits, écorce, racines
Iatandza	Albiziaferruginea	sève
Ilomba	Pycnantusangolensis	Ecorce
Moambé jaune	Enanthiachloranta	écorce
Padouk	Pterocarpussoyauxii	Ecorce, racines
Tali	Erythrophleumivorensis	Ecorce

Source : DPNV 2018

3.2.7 Faune

Au cours du diagnostic au niveau des villages, des indices et des espèces vivantes ont été rencontrés notamment des primates, des artiodactyles, des carnivores, des rongeurs dont la liste dans le tableau ci-dessous

Tableau 10: principales espèces fauniques rencontrées

Nom commun	Nom scientifique
Céhalophe bleu	Cephalophusmonticola
Céhalophe à bande dorsale noir	Cephalophusdorsalis
Sitatunga	Tragelaphusspekei
Hocheur	Cercopithecusnictitansnictitans
	Cercopithecuscephuscephus
Singe de Brazza	Cercopithecusneglectus
Colobe guereza	Colobusguereza

Gorille	Gorillagorilla
Chimpanzé	Pan troglodytes
Pangolin géant	Manisgigantea
Chat doré	Felisaurata
Porc épic	Artherus africanus
Rat de gambie	Cricetomisemini
Pangolin à écaille	Manisticuspis
Mangouste	Bedeogalenigripes

Source : DPNV 2018

3.2.8 Les ressources minières

Il existe 15 carrières de sable dans la commune de Kobdombo

Tableau 11:ressources minières

Ressources naturelles	Localisation	Potentiel	Utilisateurs/Utilisations	Contrôleurs	Mode de gestion (Accès)	Tendances	Problèmes/Contraintes	Action à entreprendre
Produits de carrières (sables, graviers)	Nyenda, Efoufoup, Ngalla, Salla, Ngondo, Sobia, Koutbengono, Tombo, Mbeng1, Kongo, Yenassa, Awae, Mboke, Nkoambang et Kpwanze	Présence du sable, Gravier	l'exploitation reste artisanale et anarchique	Mairie et la population riverraine	Accès non contrôlé,	Fortes exploitations des carrières, Secteur en plein ressort, Création d'emplois nouveaux	Matériaux rudimentaires, Moyens de transport inappropriés, Faible utilisation des populations locales	Renforcer les capacités de la Mairie dans le contrôle et l'organisation du secteur minier. Promouvoir l'utilisation des produits des carrières pour la construction des
	Grottes de rocher	Salla et Ngalla				Présence de		

		grottes de rocher			n par la population et la Commune		habitations durables
--	--	-------------------	--	--	-----------------------------------	--	----------------------

Source : DPNV 2018

3-3 Milieu humain

3.3.1 Histoire de la Commune

La Commune de Kobdombo est une jeune Commune qui voit le jour par un Décret du Président de la République de 2002 portant création des Communes.

Avant sa création le territoire qu'occupe la Commune était sous commandement du District de NYAKOKOMBO faisant partie intégrante de la Commune rurale d'Ayos. C'est à l'issue de l'éclatement de cette dernière, qu'est née la Commune de Kobdombo.

Jadis, Nyankokombo fut un carrefour de trafic où les acheteurs de cacao et du café faisaient regrouper les producteurs, venant de la Région de l'Est et du Centre, pour les besoins du marché. Au fil du temps ce carrefour prendra de l'ampleur compte tenu non seulement du nombre et de la qualité de tonnage de la production, mais également de la fluence considérable des petits commerçants des besoins de premières nécessité. C'est ainsi que les populations autochtones se sédentarisèrent au tour du carrefour, formant ainsi des groupements/campements important en termes du nombre de la population.

3.3.2 Données démographiques

Bâtie sur une pluralité d'ethnies : Béti, Yebekolo, Maka, Omvang, Yemekak, Essemeganda et Yengoula ; la commune de Kobdombo compte plus de vingt-huit milles (28 188) âmes. Le taux de croissance annuel de la population ici, selon le BUCREP 2005 est de 2.8%, à l'image de celui de la Région du Centre.

A l'observation de la population de la commune de Kobdombo, il apparait clairement qu'elle est quasi exclusivement rurale. Environ 3.6 % de la population vit dans l'espace urbain. On s'aperçoit également de la légère supériorité en nombre des femmes sur les hommes. C'est une population relativement jeune, ce qui laisse apparaitre un avenir florissant de l'économie locale, quand on connaît le dynamisme qui anime cette tranche jeune de la population.

Tableau 12: répartition de la population du village par quartier de la commune selon des groupes spécifique

N°	Village/quartier	Ensemble de la population			Groupe spécifique					
		Hommes	Femmes	Total	Nourrissons (0-35 mois) -10,70%	Population cible du PEV (0-59 mois) -16,90%	Population d'âge préscolaire (4-5 ans) -6,30%	Populatio n d'âge scolaire dans le primaire (6-14 ans) -23,40%	Adolescen ts (12-19 ans) -18,50%	Population des jeunes (15-34 ans) -34,70%
	QUARTIERS DE L'ESPACE URBAIN									
1.	KOBDOMBO	500	600	1100	118	186	69	257	204	382
	Sous total espace urbain	500	600	1100	118	186	69	257	204	382

N°	Village/quartier	Ensemble de la population			Groupe spécifique					
		Hommes	Femmes	Total	Nourrissons (0-35 mois) -10,70%	Population cible du PEV (0-59 mois) -16,90%	Population d'âge préscolaire (4-5 ans) -6,30%	Population d'âge scolaire dans le primaire (6-14 ans) -23,40%	Adolescents (12-19 ans) -18,50%	Population des jeunes (15-34 ans) -34,70%
	<u>VILLAGES</u>									
2.	TOMBO	1200	1800	3000	321	507	189	702	555	1041
3.	NGALLA	650	570	1220	131	206	77	285	226	423
4.	NYENDA	220	280	500	54	85	32	117	93	174
5.	EFFOUFOUP	600	700	1300	139	220	82	304	241	451
6.	FANG BILOUN	400	500	900	96	152	57	211	167	312
7.	FANG BIKANG 1	385	415	800	86	135	50	187	148	278
8.	FANG BIKANG 2	750	800	1550	166	262	98	363	287	538

N°	Village/quartier	Ensemble de la population			Groupe spécifique					
		Hommes	Femmes	Total	Nourrissons (0-35 mois) -10,70%	Population cible du PEV (0-59 mois) -16,90%	Population d'âge préscolaire (4-5 ans) -6,30%	Population d'âge scolaire dans le primaire (6-14 ans) -23,40%	Adolescents (12-19 ans) -18,50%	Population des jeunes (15-34 ans) -34,70%
9.	EBOLBOUM	230	270	500	54	85	32	117	93	174
10.	SALLA	1200	860	2060	220	348	130	482	381	715
11.	NGOULKEKA	300	350	650	70	110	41	152	120	226
12.	MBENG 1	140	160	300	32	51	19	70	56	104
13.	MBENG 2	360	390	750	80	127	47	176	139	260
14.	SOBIA	680	820	1500	161	254	95	351	278	521
15.	NGONDO	165	135	300	32	51	19	70	56	104
16.	KONGO	350	250	600	64	101	38	140	111	208

N°	Village/quartier	Ensemble de la population			Groupe spécifique					
		Hommes	Femmes	Total	Nourrissons (0-35 mois) -10,70%	Population cible du PEV (0-59 mois) -16,90%	Population d'âge préscolaire (4-5 ans) -6,30%	Population d'âge scolaire dans le primaire (6-14 ans) -23,40%	Adolescents (12-19 ans) -18,50%	Population des jeunes (15-34 ans) -34,70%
17.	ANDOM	250	300	550	59	93	35	129	102	191
18.	YENASSA	1200	1300	2500	268	423	158	585	463	868
19.	ATO'A	130	100	230	25	39	14	54	43	80
20.	MBONI	45	60	105	11	18	7	25	19	36
21.	TOMBA III	105	95	200	21	34	13	47	37	69
22.	MVIANGA	100	120	220	24	37	14	51	41	76
23.	MBOGUE	25	20	45	5	8	3	11	8	16
24.	NKOLOBOUDOU I	930	865	1795	192	303	113	420	332	623

N°	Village/quartier	Ensemble de la population			Groupe spécifique					
		Hommes	Femmes	Total	Nourrissons (0-35 mois) -10,70%	Population cible du PEV (0-59 mois) -16,90%	Population d'âge préscolaire (4-5 ans) -6,30%	Population d'âge scolaire dans le primaire (6-14 ans) -23,40%	Adolescents (12-19 ans) -18,50%	Population des jeunes (15-34 ans) -34,70%
25.	EKPWASSON	393	337	730	78	123	46	171	135	253
26.	AWAE	225	175	400	43	68	25	94	74	139
27.	KOUTBENGONO	680	500	1180	126	199	74	276	218	409
28.	KA'A	150	100	250	27	42	16	59	46	87
29.	MBOKE	200	150	350	37	59	22	82	65	121
30.	KPWANZE	135	165	300	32	51	19	70	56	104
31.	NGADA	198	150	348	37	59	22	81	64	121
32.	KPWANVOUK	13	17	30	3	5	2	7	6	10

N°	Village/quartier	Ensemble de la population			Groupe spécifique					
		Hommes	Femmes	Total	Nourrissons (0-35 mois) -10,70%	Population cible du PEV (0-59 mois) -16,90%	Population d'âge préscolaire (4-5 ans) -6,30%	Population d'âge scolaire dans le primaire (6-14 ans) -23,40%	Adolescents (12-19 ans) -18,50%	Population des jeunes (15-34 ans) -34,70%
33.	NDAMVO	800	1000	1800	193	304	113	421	333	625
34.	NKOAMBANG	60	65	125	13	21	8	29	23	43
	Sous total espace rurale	13769	14 419	27088	2898	4578	1707	6339	5011	9400
	TOTAL POPULATION DE LA COMMUNE	14269	15019	28188	3016	4764	1776	6596	5215	9781

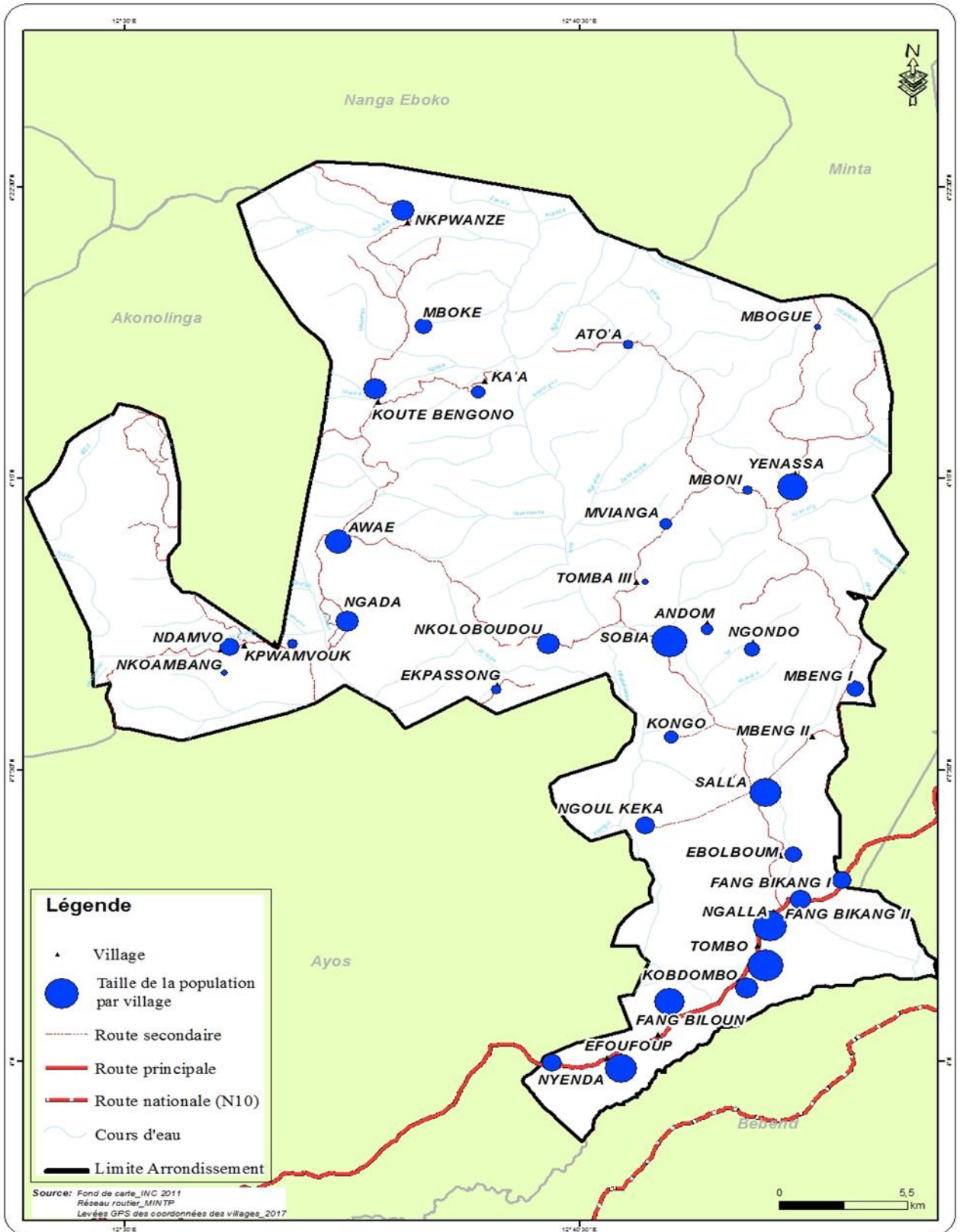
N°	Village/quartier	Ensemble de la population			Groupe spécifique					
		Hommes	Femmes	Total	Nourrissons (0-35 mois) -10,70%	Population cible du PEV (0-59 mois) -16,90%	Population d'âge préscolaire (4-5 ans) -6,30%	Population d'âge scolaire dans le primaire (6-14 ans) -23,40%	Adolescents (12-19 ans) -18,50%	Population des jeunes (15-34 ans) -34,70%

(1) D'après les résultats du recensement général de la population de 2005

Source : Diagnostic participatif et Rapport RGPH, 2005.

Il se dégage du tableau 12 ci-dessus que la population totale de la Commune de Kobdombo est constituée de vingt-huit mille cent quatre-vingt-huit (28 188) âmes. Elle est fortement marquée par sa jeunesse et inégalement répartie dans les villages. Les localités de Kobdombo, Efoufoup, Fang Bikang 2, Salla Yenassa, Sobia, Tombo, Awaé sont les plus peuplées de la commune.

Carte de la population.



3.3.3. Groupe ethnique et relation inter-ethnique

La Commune de Kobdombo est une véritable mosaïque de cultures, constituée en majorité de l'ethnie Béti, Yebekolo, Maka, Omvang, Yemekak, Essemeganda et Yegoula. Toutes ces ethnies vivent en relations harmonieuses.

3.3.4. Religion

Au plan religieux, le Christianisme (Catholique, EPC, Adventiste, Baptiste, Mission du plein évangile, Vraie église de Dieu) est la principale religion pratiquée suivie de l'islam. Malgré, l'appartenance aux religions extérieures, une bonne frange de la population reste attachée aux croyances traditionnelles.

3.3.5. Habitat

Il existe plusieurs types d'habitats dans la commune de Kobdombo. Les constructions varient en fonction des classes sociales. L'on retrouve, des maisons faites en matériaux provisoires, d'autres habitations sont en brique avec des toitures en nattes de rafia. Quelques maisons en matériaux durables faite en brique de terre ou en parpaings crépis et des toitures d'aluminium sont présentes dans l'espace urbain.

3.4 Milieu socio-économique

3.4.1. Principales activités économiques

La Commune de Kobdombo connaît une forte concentration des activités économiques dans les domaines agricole, élevage, pêche, chasse, exploitation forestière, l'artisanat et le petit commerce.

3.4.2. Agriculture :

L'économie de la commune de Kobdombo est essentiellement agricole. L'agriculture périurbaine est une réalité dans Kobdombo, surtout faite des cultures maraichères. L'encadrement des producteurs est assuré aussi bien par les ONG que par les services du MINADER représentés dans la ville de Kobdombo par la délégation d'arrondissement dudit ministère et dans les zones rurales par les postes agricoles dont on dénombre quatre (04).

3.4.3. Elevages et pêches :

L'élevage de la volaille, du porc et des petits ruminants est pratiqué par les populations de Kobdombo à petite échelle et de manière traditionnelle et semi-moderne. Les bororos cependant, conduisent l'élevage du gros bétail dans les zones de pâturage menacées de désertification et soumises à de nombreux conflits agropastoraux. Mais ces derniers n'ont pas une résidence stable dans la commune

La pêche quant à elle est pratiquée dans les cours d'eau qui arrosent la commune et de manière plus intense dans le Nyong qui arrose plus 90% des terres.

3.3.4. Chasse :

A côté de l'agriculture et de la pêche, les activités de chasse sont pratiquées par les populations de la commune dans les forêts primaires et secondaires qui y sont présentes. Cette activité pratiquée sans réglementation se heurte souvent aux répressions des agents de la faune ; toutefois, de nombreux types de gibier sont souvent capturés en l'occurrence : les gorilles, les chimpanzés, singes, buffles, porc, épics, biches, serpents etc.

3.3.5. Exploitation forestière et collecte des PFNL :

Le territoire communal de Kobdombo est exclusivement forestier. Les 34 villages constituent une richesse en termes de couverture végétale dans le Département du Nyong et Fomou. Ces forêts sont nanties de nombreuses essences était exploitée abusivement par les forestiers. Aujourd'hui, les essences recherchées restent présentes et c'est ainsi que cette forêt est soumise aux abattages anarchiques, hors contrôle du poste forestier dont les moyens logistiques et humains de surveillance sont largement insuffisants.

Les PFNL sont récoltés ou ramassés par les femmes, les hommes et les enfants dans les forêts galeries ou d'autres enclaves forestiers que l'on rencontre ici et là dans la commune. Il s'agit des mangues sauvages, du Ndjansan, des chenilles, du vin de raphia, des lianes sauvages, des champignons, des escargots, du miel, des feuilles de raphia et de plusieurs espèces de plantes utilisées pour l'alimentation et la pharmacopée traditionnelle. Une partie de ces produits est commercialisée et procure des revenus aux populations.

3.3.6. Artisanat :

L'activité artisanale est plus ou moins développée à Kobdombo, notamment dans le centre urbain. Ces activités sont diversifiées malgré tout. On dénombre ainsi les mécaniciens, les soudeurs métalliques, les couturiers, les vanniers, les savetiers, etc. Il est tout de même certain que les artisans de Kobdombo ne sont pas organisés. Il faut noter que ce secteur connaît des difficultés majeures compte tenu de la dégradation du réseau électrique.

3.3.7. Commerce :

Le commerce est pratiqué par toutes les couches sociales et concerne les vivres tant frais que cuits, les produits de pêche et de chasse et les articles manufacturés. Les activités commerciales sont plus intenses les jours de marché tant à l'espace urbain que rural.

3.3.8. Industrie :

En matière d'industrie, la commune de Kobdombo demeure pauvre. On y rencontre des vestiges d'usines à café datant de l'époque et des pressoirs à huile encore artisanaux.

3.3.9. Services :

Les services présents dans la commune sont de tous ordres notamment les services déconcentrés de l'Etat, les services privés et les services du domaine de l'informel. Il faut noter que l'ensemble de ces services sont faiblement représentés dans l'arrondissement et Nyankokombo.

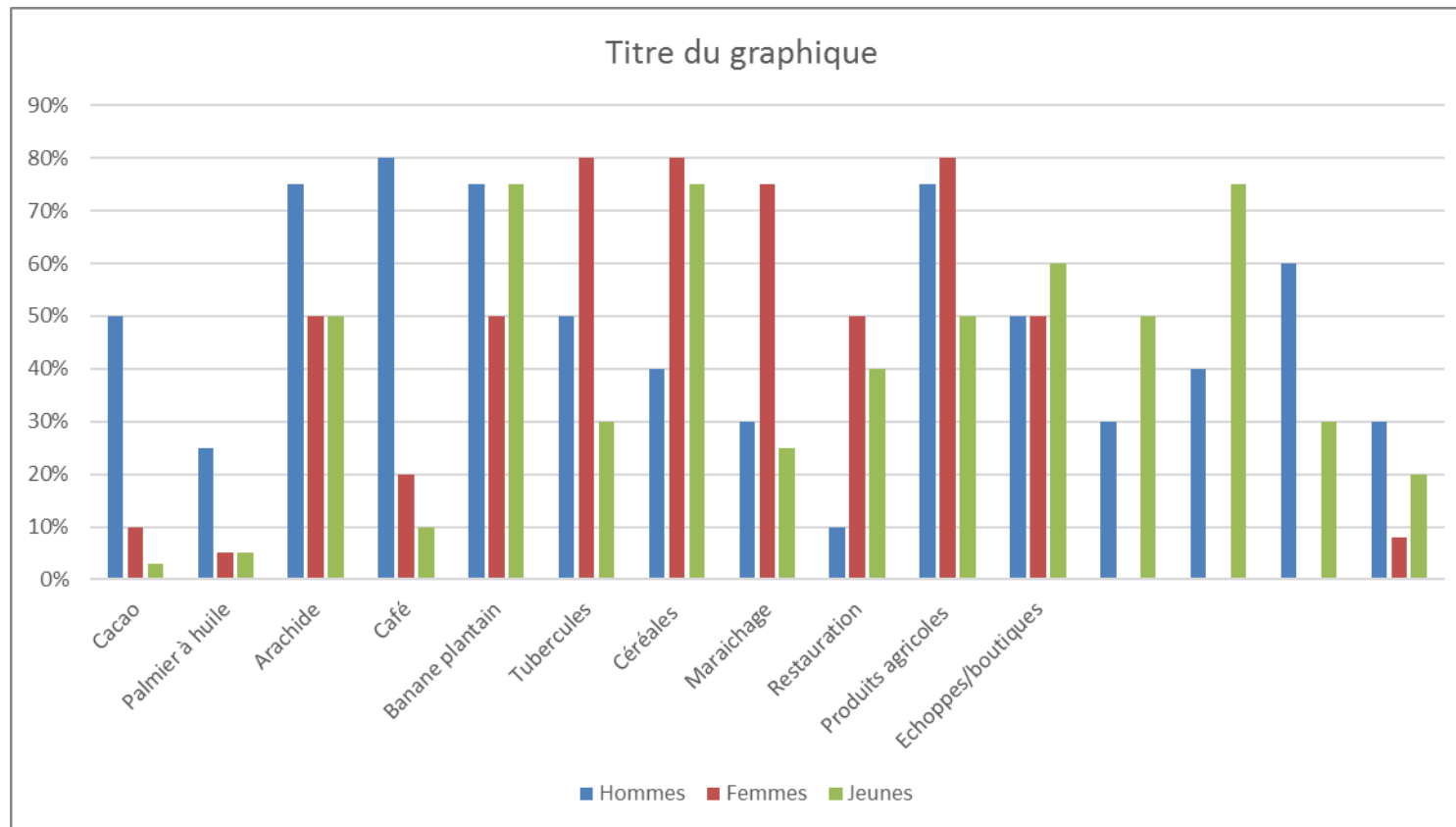
Une synthèse des spéculations peut être faite dans le tableau suivant :

Tableau 13: principales activités économiques par types de secteur

		Localisation	Hommes	Femmes	Jeunes	Observation
Agriculture	Cacao	Tous les villages	50%	10%	3%	faible intérêt des jeunes
	Palmier à huile		25%	5%	5%	prédominance des hommes en groupes
	Arachide		75%	50%	50%	Cultures individuelles
	Café		80%	20%	10%	Prédominance des hommes
	Banane plantain		75%	50%	75%	Implication générale
	Tubercules		50%	80%	30%	Prédominance des femmes
	Céréales		40%	80%	75%	Implication générale
	Maraichage		Dans les espaces marécageux	30%	75%	25%
Commerce	Restauration	Centre urbain	10%	50%	40%	Apanage des femmes et des jeunes
	Produits agricoles	marchés périodiques et centre urbain	75%	80%	50%	Prédominance des bayam sellam

	Localisation	Hommes	Femmes	Jeunes	Observation
Echoppes/boutiques	Centre urbain et groupements	50%	50%	60%	Implication de toutes les couches
Transport (moto-taxi et voitures clandos)	A travers la commune	30%	Non active	50%	Activité des jeunes sans emploi
Extraction sable	Abords des cours d'eau et marécages	40%	Non	75%	Activité des jeunes et des hommes
Chasse	Tous les villages	60%	Non active	30%	Aucune implication des femmes
Tontines (épargne et crédits)	Tous villages	30%	8%	20%	Activité prisée par les femmes

Source : diagnostic participatif 2018



Graph 2: Diagramme des principales activités économiques par types d'acteurs

De ce qui précède, l'on peut observer un dynamisme de l'ensemble des genres de la population, mais avec des particularités pour chaque activité. Si les hommes s'activent dans l'agriculture, le commerce et la chasse, ils sont beaucoup moins actifs dans l'extraction du sable et le transport, qui sont des activités prisées par les jeunes. Les femmes quant à elles sont aussi très dynamiques et participent à tous les secteurs autant que les hommes dans l'agriculture et le commerce. Elles sont cependant quasi inactives dans le transport, l'extraction du sable, la chasse et la pêche.

IV. SYNTHÈSE DES RESULTATS DES DIAGNOSTICS

4.1. SYNTHÈSE DU DIAGNOSTIC INSTITUTIONNEL COMMUNAL.

Le diagnostic des ressources humaines, des ressources financières, de la gestion du patrimoine communal et de la gestion des relations a permis de relever les forces et les faiblesses de la commune.

Tableau 14 : synthèse des faiblesses et des forces de la commune

Sous domaine	Forces	Faiblesses	Atouts/potentialités
Conseil municipal	<ul style="list-style-type: none"> ✓ Effectivité des sessions du conseil municipal (02 fois par an), ✓ Existence de quatre commissions techniques avec des personnes nommées et ayant des cahiers de charges bien définis ✓ Implication du conseil dans la prise de décision sur les actions à mener. 	<ul style="list-style-type: none"> ✓ Absence de formation des conseillers municipaux, ✓ Faible niveau d'instruction des conseillers ✓ Faible représentativité des femmes au conseil municipal ✓ Faible fonctionnalité des commissions techniques ✓ Faible maîtrise du rôle d'un conseiller 	<ul style="list-style-type: none"> ✓ Représentativité de toutes les composantes ethniques et religieuses de la localité ;
Exécutif communal	<ul style="list-style-type: none"> ✓ Existence d'un organigramme, ✓ Répartition officielle des tâches entre le maire et ses adjoints 	<ul style="list-style-type: none"> ✓ Indisponibilité de certains responsables de l'exécutif communal ✓ Faible délégation des pouvoirs 	<ul style="list-style-type: none"> ✓ Partenariat avec d'autres communes, ✓ Partenariat avec le FEICOM, le PNDP et

Sous domaine	Forces	Faiblesses	Atouts/potentialités
		<ul style="list-style-type: none"> ✓ Irrégularité des réunions de coordination entre l'exécutif et le personnel communal 	<ul style="list-style-type: none"> d'autres organisations
Personnel communal	<ul style="list-style-type: none"> -Le personnel cadre de la commune est suffisamment qualifié ; - Affiliation du personnel à la CNPS ; -Le niveau intellectuel du Maire ; -La répartition des tâches entre les membres de l'Exécutif ; -Entente entre les membres de l'Exécutif ; -Une vision claire et précise du développement de la Commune par le Maire ; -Un SG expérimenté et dynamique ; -Une gouvernance communale axée sur les résultats probants ; -Conseil Municipal reflète la diversité ethnique et socio professionnelle de la Commune ; 	<ul style="list-style-type: none"> -Effectif du personnel insuffisant -Présence irrégulière de certains personnels -Fonctionnement des services souvent interrompu -Background moins adaptés aux enjeux et défis interpellant les CTD - Insuffisance des opportunités de renforcement des capacités -Absence d'un manuel de procédures accompagnant l'organigramme -Absence de cahier de charge - Insuffisance de suivi - Absence d'un profil de carrière -Méconnaissance de la grille salariale -Cumule de fonction ; 	<ul style="list-style-type: none"> Actualisation du PCD par le PNDP avec l'accompagnement de l'OAL/ONG PAARDIC.

Sous domaine	Forces	Faiblesses	Atouts/potentialités
	- Présence des logements d'astreint.	-payement irrégulier des salaires	
Viabilité organisationnelle de la commune	<ul style="list-style-type: none"> - Existence d'un bâtiment abritant les services de la Mairie - Appartenance de la commune à certaines plates-formes des CTD (CVUC...) 	<ul style="list-style-type: none"> -Absence d'un organigramme ; -Faible communication entre les conseillers municipaux et les populations qu'ils représentent -Insuffisante communication sur le plan de développement de la Commune ; - Absence d'une radio communautaire ; - Absence d'un site internet -Toutes les parties prenantes ne contribuent pas à l'élaboration du plan stratégique -Communication formelle insuffisante - La consultation des autres acteurs communaux par l'Exécutif Municipal est faible en matière de prise de décision - Absence d'un règlement intérieur et d'un code de discipline 	

Sous domaine	Forces	Faiblesses	Atouts/potentialités
		<ul style="list-style-type: none"> - Il n'existe pas de système efficace de suivi et d'évaluation du personnel au sein de la Commune -Absence d'un plan de communication -Faible couverture de la commune par les ondes de radios et de télévisions -Insuffisance des réunions de partage entre l'exécutif communal, les conseillers municipaux et les populations ; -Non exigence des comptes rendus de la part des conseillers par l'exécutif municipal ; -Faible implication de certains conseillers municipaux dans la recherche de l'information 	
	<ul style="list-style-type: none"> -Conseillers municipaux en poste pour la grande majorité ; 	<ul style="list-style-type: none"> - La maîtrise de son rôle dans la gestion de la commune par le conseiller municipal est mitigée ; -Insuffisance des réunions de partage entre l'exécutif communal et les conseillers municipaux 	

Sous domaine	Forces	Faiblesses	Atouts/potentialités
Organisation du Conseil Municipal	-Présence des anciens et actuels hauts commis de l'Etat dans le conseil	- La maîtrise de son rôle dans l'orientation et le contrôle de l'utilisation du budget par le conseiller municipal est mitigée	
Sous domaine	Forces	Faiblesses	Atouts/potentialités
Gestion des ressources financières	<ul style="list-style-type: none"> - Respect des marges salariales prévues par les textes (moins de 80% du budget de fonctionnement) - Existence de plusieurs sources d'entrée financières - existence des commissions de collecte ; 	<ul style="list-style-type: none"> - Les sources propres de financement et leurs stratégies de mobilisation sont peu connues Les stratégies de mobilisation des fonds sont très peu connues et maîtrisées ; -Non implication de tous les acteurs clé de la commune dans la mobilisation des fonds externes -Faible actualisation du répertoire des contribuables -Les sources de financement de la Commune se résument essentiellement aux apports internes ; 	Existence d'un logiciel de gestion budgétaire (SIMBA)

Sous domaine	Forces	Faiblesses	Atouts/potentialités
	<p>Existence de multiples possibilités de financement ;</p> <p>-Présence d'un RM expérimenté ;</p> <p>-Les budgets et les comptes ; administratifs et de gestion sont votés pour les uns et validés pour les autres à temps par les Conseillers Municipaux.</p>	<p>-La sécurisation des fonds de la commune n'est pas assurée à tous les niveaux de la collecte ;</p> <p>- Implication insuffisante du Conseil Municipal dans l'élaboration des objectifs financiers</p> <p>-Absence des commissions techniques pouvant se prononcer sur l'examen du compte administratif du Maire et du compte de gestion du Receveur municipal, le suivi de l'exécution des travaux de mise en œuvre et d'entretien des infrastructures, l'analyse des actions sociales menées et à mener...)</p> <p>-Absence des mécanismes de redevabilité ;</p> <p>-Les populations ne sont pas impliquées dans la gestion des ressources financières communales. En outre, il n'existe pas de stratégie de publication du budget prévisionnel et comptes administratifs ;</p>	

Sous domaine	Forces	Faiblesses	Atouts/potentialités
		<ul style="list-style-type: none"> -faible maitrise du processus de passation de marché ; -Absence de commission de passation au sein de l'Institution communale -Absence d'une stratégie communale d'investissement ; -Méconnaissance des potentialités culturelles -Absence d'un répertoire complet des ressources naturelles -Faible rentabilisation des ressources naturelles locales -Faible exploitation des opportunités offertes par l'exploitation et la commercialisation de certaines ressources (bois débités ou non, cacao café ; -Absence de stratégie de développement économique locale 	
Sous domaine	Forces	Faiblesses	Atouts/potentialités

Sous domaine	Forces	Faiblesses	Atouts/potentialités
Gestion du patrimoine communal	<ul style="list-style-type: none"> - Patrimoine communal suffisamment riche - Existence d'un service de comptabilité matière - Existence d'un sommier des biens meubles et immeuble de la commune 	<ul style="list-style-type: none"> -Sécurisation non légale du patrimoine foncier communal -Faible communication sur le patrimoine communal -Absence d'initiatives d'aliénation des biens improductifs -Existence d'un répertoire non actualisé du patrimoine communal (Fichier et valeurs) -Le Conseil Municipal est faiblement impliqué dans la gestion des biens de la Commune ; -La Commune ne dispose pas de service d'entretien et de maintenance du patrimoine ; Faible valorisation des immeubles communaux 	<ul style="list-style-type: none"> - Partenariat avec le FEICOM, le PNDP et d'autres organisations - Existence d'un potentiel touristique - Disponibilité des ressources minières (or, diamant, sable, moellons) - Acquisition facile des espaces fonciers
Sous domaine	Forces	Faiblesses	Atouts/potentialités

Sous domaine	Forces	Faiblesses	Atouts/potentialités
Gestion des relations	<ul style="list-style-type: none"> - Dynamisme de l'Exécutif municipal dans la mise en œuvre de la décentralisation. - Bonne relation avec la tutelle, le PNDP, le FEICOM. 	<ul style="list-style-type: none"> -Insuffisante ouverture de la commune à l'extérieur tant au niveau national qu'international ; - Let la coopération décentralisée sont quasi inexplorées -Collaboration mitigée entre la Mairie, les chefferies traditionnelles et les congrégations religieuses ; -Faible capitalisation des relais communautaires de développement ; -Faible sensibilisation et information des populations sur les actions et les activités communales ; -Inexistence d'un site internet ; -Absence de relation formelle entre l'institution communale et la « diaspora » de l'arrondissement de Nyankokombo ; 	

4.2Axe de renforcement des capacités.

Tableau 15: axes de renforcement des capacités

Aspects d'analyse	Points d'attention	Axes de renforcement
Ressources humaines	Effectif du personnel insuffisant et mal déployé	<ul style="list-style-type: none"> -Améliorer les effectifs du personnel dans chaque service fonctionnel de la Commune -Envisager le recrutement de 03 cadres d'appui sur le suivi des solutions endogènes, l'ingénierie des projets et la recherche des financements. -Déployer efficacement le personnel disponible ; -recruter un cadre chargé des communautés pour une mise en œuvre des solutions endogènes
	<ul style="list-style-type: none"> -Formation de base pas toujours suffisante et assez hétérogène - -Absence des opportunités de renforcement des capacités 	- renforcer les capacités du personnel sur l'utilisation des nouvelles technologies, l'administration municipale et l'éthique en milieu professionnel.
	Absence d'un profil de carrière	<ul style="list-style-type: none"> Définir un profil de carrière et le diffuser largement ; Institutionnaliser l'évaluation annuelle du personnel communal.
	Les conseillers municipaux insuffisamment outillés sur leurs missions,	-Former les Conseillers Municipaux sur leurs rôles dans la gestion de la Commune et leurs responsabilités vis-à-vis des populations ;

		<ul style="list-style-type: none"> -Former les Conseillers Municipaux sur la notion de leaders et d'animateurs communautaires ; -Renforcement des capacités des Conseillers Municipaux sur le rôle et fonctionnement des chaque commission technique communale ; -Organisation des rencontres d'échanges et de partage d'expérience avec d'autres commissions techniques communales du Pays.
Viabilité organisationnelle de l'Institution communale	<ul style="list-style-type: none"> -Absence d'un organigramme formel de service définissant les services de l'institution communale et décrivant les attributions liées à chaque poste de travail. -Faible diffusion de l'organigramme au sein des acteurs communaux et les autres acteurs ; - Absence d'un manuel de procédures accompagnant l'organigramme -Absence d'un manuel de procédures accompagnant l'organigramme 	<ul style="list-style-type: none"> -adopter et vulgariser l'organigramme ici proposé -distribuer des copies de l'organigramme aux acteurs communaux - afficher au babillard l'organigramme de la commune -organiser des séances d'échange explicatif sur le fonctionnement et l'importance d'un organigramme et le rôle des différentes parties prenantes - Elaborer et diffuser un manuel de procédure -élaborer une charte de bonne conduite
	<ul style="list-style-type: none"> -Faible communication entre les conseillers municipaux et les populations qu'ils représentent -Insuffisante communication sur le plan de développement de la Commune 	<ul style="list-style-type: none"> -Institutionnaliser la relation entre les conseillers municipaux et les comités de concertations mis en place ; -Etendre la communication sur le plan communal de développement lors des assemblées générales annuelles
	<ul style="list-style-type: none"> -Faible communication entre la commune et les autres acteurs locaux de développement 	<ul style="list-style-type: none"> -Mettre en place un site internet de la commune ;

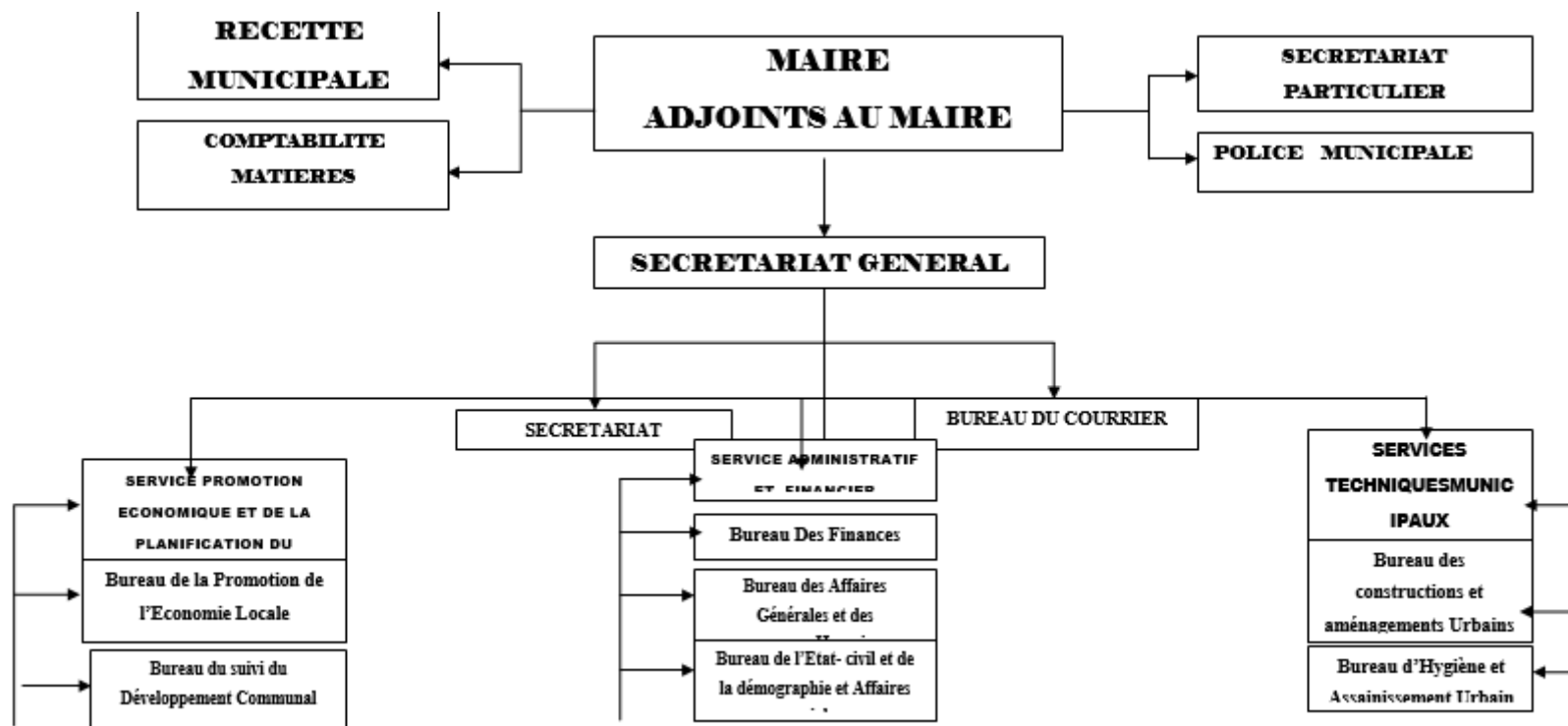
	<ul style="list-style-type: none"> -Absence d'un plan de communication -Absence d'une radio communautaire -Faible couverture de la commune par les ondes de radio et de télé 	<ul style="list-style-type: none"> -signer un ou des accords de partenariat avec les médias ; -soutenir la mise en place d'une radio communautaire ; -Mettre sur pieds un bimensuel de la commune.
Gestion des ressources financières	<p>Les sources propres de financement et leurs stratégies de mobilisation sont ignorées de nombreux acteurs communaux</p> <ul style="list-style-type: none"> - La majorité des acteurs (Exécutif Municipal et Conseil Municipal) ne connaît pas l'assiette fiscale et n'y apporte aucune contribution ; - Inexistence manifeste d'un répertoire actualisé des contribuables au sein de la commune ; - Faible rentabilisation du potentiel local ; 	<ul style="list-style-type: none"> -Formation à la sensibilisation des contribuables et à la conduite (itinéraire technique) efficace des opérations de recouvrement ; -Affectation du personnel qualifié à la Recette Municipale ; -Renforcement de la collaboration Commune/Service Départemental des impôts ; -Mise en place d'un fichier informatisé des contribuables ; -Mise en place d'une Commission Locale conjointe Commune/sous-préfecture et Forces de Maintien de l'Ordre (FMO) pour la collecte des produits d'exploitation du domaine et services communaux, ainsi que des droits sur les permis de bâtir ; -dotation d'un coffre-fort à la Commune pour la sécurisation des fonds et des valeurs inactives ; -Formation à l'élaboration des Budgets Participatifs ; -Elaboration d'un Plan de paiement et d'enregistrement des engagements programmation ; -Identifier toutes les ressources potentiellement rentables et mise en place d'un fichier ;

		-Rentabiliser les connaissances locales sur la médecine traditionnelle, l'architecture traditionnelle et la culture locale ;
	<p>-Les sources de financement de la Commune se résument essentiellement aux apports internes</p> <p>-Insuffisance de la diversité des sources de financement de la Commune ;</p> <p>-Inexistence d'une politique d'attraction des investisseurs</p>	<p>-Mettre en place un fichier de bailleurs de fonds nationaux et internationaux susceptibles de financer l'institution communale directement ou tout autre groupe de personne résident dans l'espace territoriale de la Commune de Kobdombo ;</p> <p>Elaborer une stratégie de recherche de financement et de rentabilisation du potentiel local ;</p> <p>Mette en place un groupe de réflexion sur la stratégie d'attraction des investisseurs et d'élaboration de la carte du territoire, avec le répertoire des éléments d'attractions, et évènements spéciaux</p>
	<p>-Tout le personnel concerné par la passation de marchés n'en connaît pas le processus</p> <p>-Faible communication entre l'Exécutif Municipal et les autres acteurs pouvant s'impliquer dans la passation des marchés</p>	<p>-Renforcer les capacités du personnel communal sur le processus et les mécanismes de passation des marchés ;</p> <p>-plaider pour l'octroi d'une commission interne de passation de marché à la commune ;</p>
	<p>-Absence d'un répertoire des ressources naturelles</p> <p>-Faible exploitation des opportunités offertes par l'exploitation et la commercialisation de certaines ressources (bois débités ou non, palmier à huile, cacao, etc.)</p> <p>-Engagement insuffisant de la Commune dans le développement des énergies renouvelables</p>	<p>- encourager et faciliter l'utilisation des sources d'énergies renouvelables ;</p> <p>- organiser des ateliers de réflexion sur la stratégie de capitalisation des opportunités offertes par l'exploitation et la commercialisation de certaines ressources (plantes médicinales, bois débités ou non, palmier à huile, cacao, etc.)</p> <p>- organiser des ateliers de réflexions sur la création des unités décentralisées de production de l'énergie électrique par le biais des énergies renouvelable</p>

Gestion du patrimoine communal	<ul style="list-style-type: none"> -Faible communication sur le patrimoine communal -Existence d'un répertoire non actualisé du patrimoine communal (Fichier et valeurs) -Sécurisation non légale du patrimoine foncier communal -Faiblesse dans la gouvernance menée par l'Exécutif Municipal -Le Conseil Municipal ne s'implique pas dans la gestion des biens de la Commune 	<ul style="list-style-type: none"> - organiser des séances d'actualisation du répertoire du patrimoine communal ainsi que ses valeurs tous les deux ans au plus en impliquant l'Exécutif Communal et l'ensemble des acteurs communaux -engager le processus de sécurisation légale de tout le patrimoine foncier communal -organiser une rencontre de réflexion sur l'aliénation du patrimoine improductif -Engager des procédures de sécurisation de tous les biens communaux de manière participative avec l'ensemble des acteurs -Mettre sur pied un mécanisme de suivi du patrimoine communal impliquant le Conseil Municipal ; -Elaborer une stratégie d'entretien et de maintenance des équipements existants ; -Recyclage permanent du personnel du Service Technique ; -Valorisation des immeubles communaux.
Gestion des relations	<ul style="list-style-type: none"> -Absence de stratégie suivi-évaluation des partenariats ; -Insuffisante implication du conseil Municipal dans la gestion de l'Institution et du territoire communal -Insuffisante communication formelle entre le Maire et le Conseil Municipal -Absence d'un service en charge de la coopération ; -Faible visibilité des actions de l'institution communale 	<ul style="list-style-type: none"> -Mise en place au niveau national, d'une plate-forme d'échange avec les sectoriels et les partenaires techniques et financiers ; -Améliorer la communication avec les contribuables par l'intermédiaire des Conseillers Municipaux ; -Formation du Cadre Communal de Développement (CCD) aux métiers de la communication (animation des sites web, élaboration et gestion des plans de communication) ; -Création d'un radio communautaire à Kobdombo ;

		<ul style="list-style-type: none"> -Mise en place d'une plate-forme d'échange avec les sectoriels et les partenaires techniques et financiers ; -Mise en place d'un site internet de la commune ;
	-Faible dynamisme dans l'intercommunalité et la coopération décentralisée	<ul style="list-style-type: none"> -Elaborer la stratégie d'internationalisation de la commune ; -Identifier les plates-formes ou les réseaux de communes au niveau départemental, national et international dont la commune peut adhérer ; -Organiser un atelier de réflexion sur le développement des stratégies en faveur des projets intercommunaux et de la coopération décentralisée

**PROJET D'ORGANIGRAMME HIERARCHIQUE DE LA COMMUNE DE KOBDOMBO CONÇU
CONFORMEMENT A L'ARRETE N° 00136/A/DCTD /MINATD DU 24 AOUT 2009 RENDANT
EXECUTOIRE LES TABLEAUX TYPES DES EMPLOIS COMMUNAUX**



4.3 PRINCIPAUX SERVICES DE L'ESPACE COMMUNAL

4.2.1 Synthèse sur la sante

Le présent tableau fait état d'une insuffisance criarde de personnel dans les institutions sanitaires, exposant ainsi le faible suivi des patients qui n'ont pas manqué de faire étalage des difficultés rencontrées, parallèlement les responsables de ces institutions n'ont pas hésité d'exprimer les besoins de leurs services, lesquelles sont ressortis dans le tableau des besoins par secteur dressé plus bas.

Au souci relatif au personnel s'ajoute le besoin d'équipements et d'aménagements exposé par les tableaux qui suivent.

Tableau 16: Situation des équipements sanitaires dans la commune

Formation sanitaire	Lit	Labo	Maternité	Pharmacie	Réfrigérateur
Kobdombo	10	01	01	01	01
Efoufoup	8	01	01	01	01
Ngalla	4	00	00	00	00
Ngombo	10	01	01	01	01
Efoufoup	3	0	00	00	00
Salla	3	0	01	00	00
Yenassa	6	01	01	01	00
Mboke	3	01	01	01	00
Koul Keka	12	00	00	00	00
Koambang	3	01	00	01	00
Total	62	06	06	06	03

Source : diagnostic participatif 2018

L'insuffisance des équipements dans les services sanitaires est bien visible ici et ces besoins sont pris en compte dans le tableau évoqué plus haut (Tableau16) : situation de l'aménagement des formations sanitaires dans la commune.

Tableau 17: Situation de l'aménagement des formations sanitaires dans la commune

Aire de santé	Existence de points d'eau	Dispose de latrines	Existence d'une clôture	Existence d'un dispositif de traitement des déchets	Existence d'un logement d'astreinte	Reboisement effectué dans le site
Kobdombo	Oui	Oui	Non	Oui	non	non
Efoufoup	Oui	Oui	Non	Oui	Non	Non
Ngalla	Non	Oui	Non	Non	Non	Non
Ngombo	Oui	Oui	Non	Oui	Oui	Oui
Efoufoup	Non	Oui	Non	Non	Non	Non
Salla	Non	Oui	Non	Non	Non	Non
Yenassa	Oui	Oui	Non	Oui	Non	Non
Mboke	Oui	Oui	Non	Oui	Non	Non
Koul Keka	Non	Oui	Non	Non	Non	Non
Koambang	Non	Oui	Non	Oui	Non	Non
Total	-	-	-	-	-	-

Source : diagnostic participatif 2018

On note ici une insuffisance d'aménagements pour ne pas dire manque, montrant ainsi le faible degré d'assainissement de ces formats.

Tableau 18: Etat des bâtiments des formations sanitaires de la commune

Formation sanitaire	Nombre total de bâtiments	Nombre de bâtiments		
		Bon	Passable	Mauvais
CMA Kobdombo	02	00	01	01
Efoufoup	01	01	00	00
Ngalla	01	00	01	00
Ngombo	02	02	00	00
Efoufoup	01	00	01	00
Salla	01	00	01	00
Yenassa	01	01	00	00
Mboke	01	01	00	00

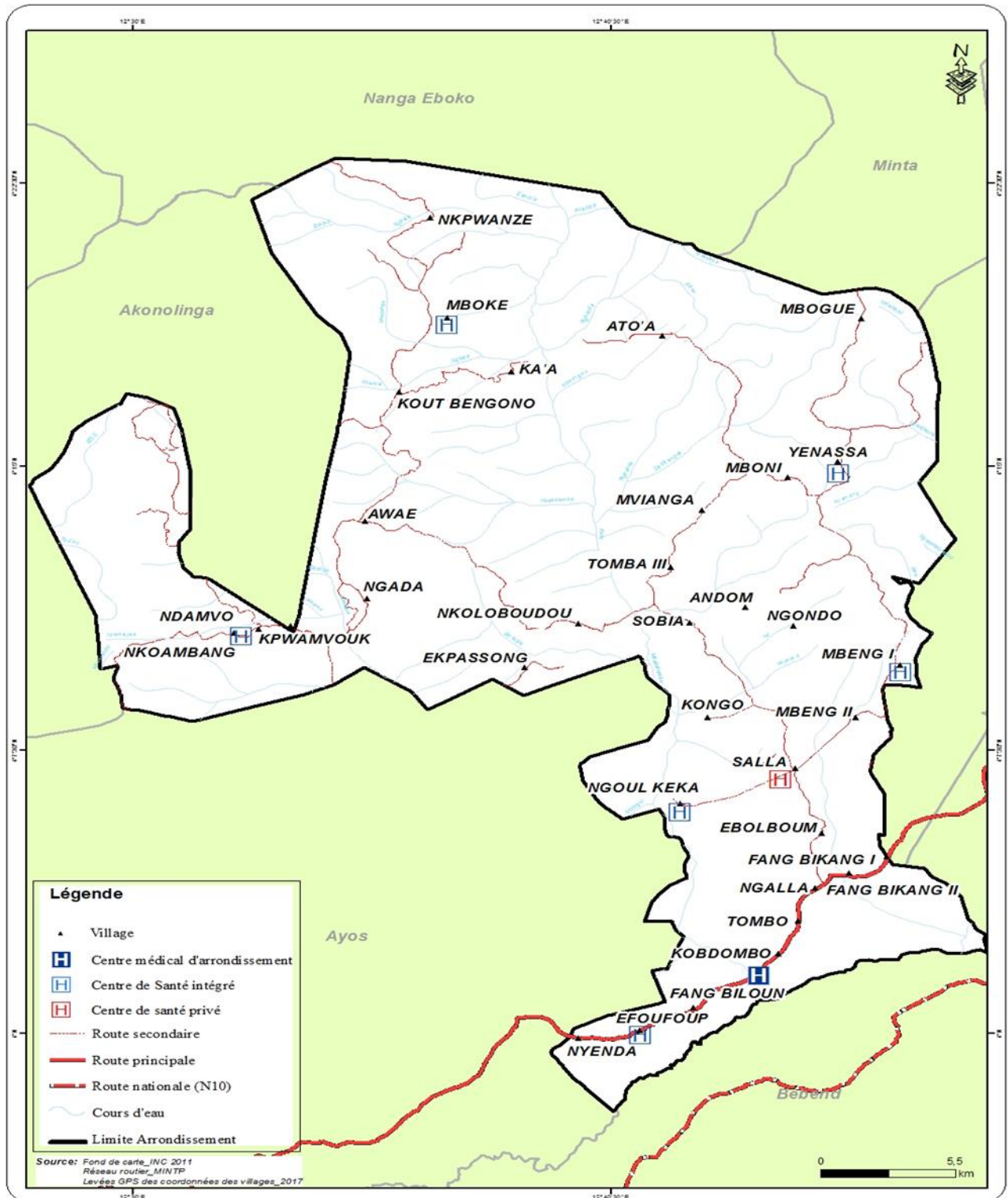
Koul Keka	01	01	00	00
Koambang	01	01	00	00
Total	12	07	04	1

Source : diagnostic participatif 2018

Le besoin de réhabilitation et de construction de nouveaux bâtiments se fait également sentir ici.

En sommes en plus d'une faible couverture sanitaire de la commune, on note au niveau des formations existantes un besoin notoire en termes de personnels, d'équipements et d'aménagements, lesquels besoins ont été confinés dans le tableau des besoins du secteur santé publique dressé plus bas.

Carte sanitaire



4.3 .2 Synthèse sur l'éducation.

Tableau 19: Répartition des écoles dans la commune KOBDOMBO

TYPE D'ÉCOLES	URBAIN	RURAL	TOTAL	OBSERVATIONS
École Maternelle	1	1	2	
École primaire	1	28	29	Signaler le nombre d'écoles des parents
CES/CETIC	0	4	4	
Lycée	1	0	1	
TOTAL	3	33	36	

Tableau 20: Effectif des élèves dans les écoles de la commune KOBDOMBO

TYPE D'ÉCOLES	FILLES	GARÇONS	TOTAL ÉLÈVES
École Maternelle	52	34	86
École Primaire	1373	1400	2773
CES/CETIC	90	161	251
Lycée	140	261	401
TOTAL	1655	1856	3511

Source : DPNV 2018

Tableau 21: Encadrement et équipement des établissements de la commune

TYPE D'ÉCOLES	EFFECTIF ÉLÈVES	NOMBRE D'ENSEIGNANTS	NOMBRE DE SALLES DE CLASSE	NOMBRE DE TABLES BANCS	RATIO ELÈVES/ENSEIGNANT	RATIO ELÈVE/SALLES DE CLASSE	RATIO ELÈVES/PLACE ASSISE
École Maternelle	86	5	3	30	17.2	28.66	1
École primaire	2773	76	74	1241	36.48	92.43	1
CES/ CETIC	251	37	6	118	6.7	41.83	1
Lycée	401	26	7	130	15.42	57.83	2
TOTAL	3511	144	90	1519			

Source : DPNV 2018

Tableau 22:Etat général des bâtiments scolaires

TYPE D'ÉCOLES	BON	PASSABLE	MAUVAIS	TOTAL
Ecole Maternelle	3	0	0	3
Ecole primaire	49	15	44	108
CES/ CETIC	0	4	11	15
Lycée	7	0	0	7
TOTAL	59	19	55	133

Source : DPNV 2018

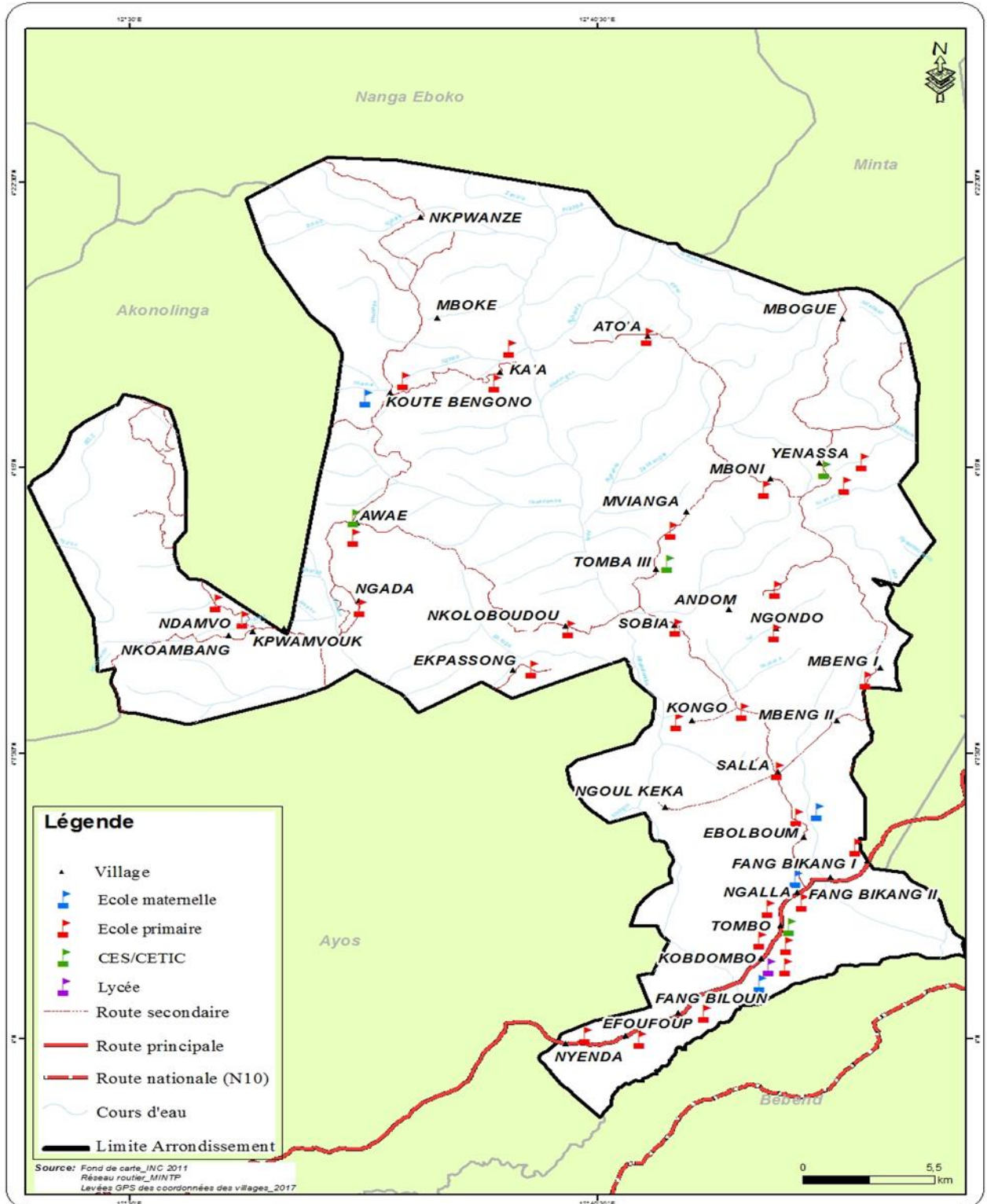
Tableau 23:Type de matériaux des bâtiments scolaires et aménagement des établissements de la commune

NOM DE L'ÉCOLE	NOMBRE DE SALLES DE CLASSE				TOTAL
	SÉKO/BANKO /POTO POTO	PLANCHE	SÉMI-DUR	DUR	
Ecole Maternelle	0	0	2	0	2
Ecole primaire	10	8	27	49	94
CES/ CETIC	0	10	0	6	16
Lycée	0	0	0	7	7
TOTAL	10	18	29	62	119

Source DPNV 2018

TYPE D'ÉCOLES	NOMBRE D'ÉCOLES					TOTAL
	DISPOSANT D'UN POINT D'EAU	DISPOSANT DE LATRINE	AYANT DE BACS À ORDURES	MUNI D'UNE CLÔTURE	AYANT BÉNÉFICIÉ D'UN REBOISEMENT	
Ecole Maternelle	1	1	1	0	0	3
Ecole primaire	4	1	0	0	0	5
CES/ CETIC	0	0	0	0	0	0
Lycée	0	1	0	0	1	2
Total	5	3	1	0	1	10

Carte scolaire



4.3.3 Synthèse sur les points d'eau de la commune

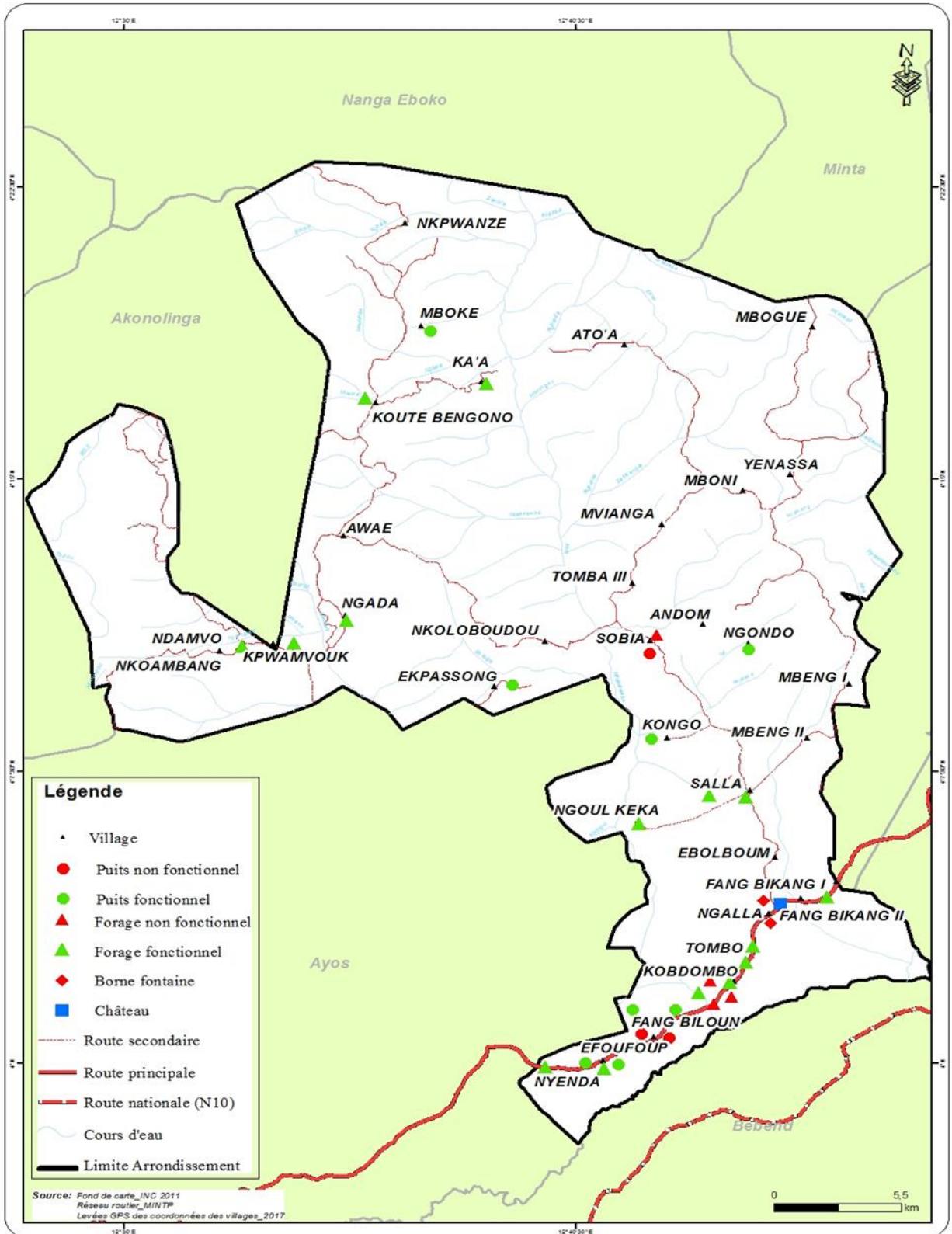
Tableau 24:Etat de fonctionnement des points d'eau

TYPE D'OUVRAGE	ETAT DE FONCTIONNEMENT			TOTAL
	BON	ENDOMMAGÉ	A RÉHABILITER	
Forages	24	5	3	32
Forage	8	0	3	11
Total	32	5	6	43

Tableau 25:Etat de fonctionnement des points d'eau dans la commune KOBDOMBO selon le milieu de résidence

MILIEU DE RÉSIDENCE	EFFECTIF DE LA POPULATION	ETAT DE FONCTIONNEMENT			TOTAL
		BON	ENDOMMAGÉ	A RÉHABILITER	
Urbain	1100	5	0	0	5
Rural	27088	27	5	6	38
Total	28188	32	5	6	43

Carte hydraulique



4.3.4 Synthèse sur l'électrification.

Tableau 26: Synthèse sur l'électrification.

	Population (a)	REALISATION			CARACTERISTIQUES DE L'OUVRAGE								FONCTIONNALITE			Coordonnées géographiques de l'ouvrage												
		Entreprise	Source de financement	Date mise en service	Nature	Quartiers desservis	Nombre de transformateurs	Nombre de poteaux installés	Longueur moyenne tension (en km)	Longueur basse tension (en km)	Nombre de branchements	Réseau fonctionnel (O/N)	Nombre de poteaux hors transformateurs en	Existence d'un comité de vigilance	Existence d'un comité de gestion	(ii)	Transformateur N°1			Groupe électrogène	Transformateur N°2			Transformateur N°3				
																	X	Y	Z		X	Y	Z	X	Y	Z		
Efoufoup	975	ENE O	BIP	1	ED	3	2	45	1	1	50	N	0	1	N	C	12,685 3	4,000 9	66 5				12,688 2	4,0026 9	67 3			
FANG BIKANG I	388	ENE O	BIP	199 9	ED	2	1	22	1,1	1,1	18	N	0	6	N	D	12,776	4,077 9	68 0									
FANG BIKANG II	451	ENE O	BIP	199 9	ED	2	1	20	2	2	18	N	0	4	N	D	12,77	4,070 9	70 9									
FANG BILOUN	893	ENE O	BIP	199 9	ED	4	1	25	2	2	20	N	0	3	N	D	12,718	4,021 1	65 8									
KOBDOMBO	504	ENE O	BIP	199 9	ED	2	2	15	1	1	25	N	0	4	N	D	12,625	4,094 1	62 8				12,64	4,0975	65 9			
NGALLA	1 054	ENE O	BIP	199 9	ED	6	1	86	5	5	200	N	0	4	N	D	12,751	4,065 4	69 9	12,75 2	4,065 3	69 3						
NYENDA	988	ENE O	BIP	199 9	ED	2	1	28	4	4	29	N	0	8	N	D	12,667	3,997 8	65 5									
TOMBO	1 201	ENE O	BIP	199 9	ED	3	1	46	3	3	48	N	0	12	N	D	12,742	4,044 2	70 6									

Carte énergétique

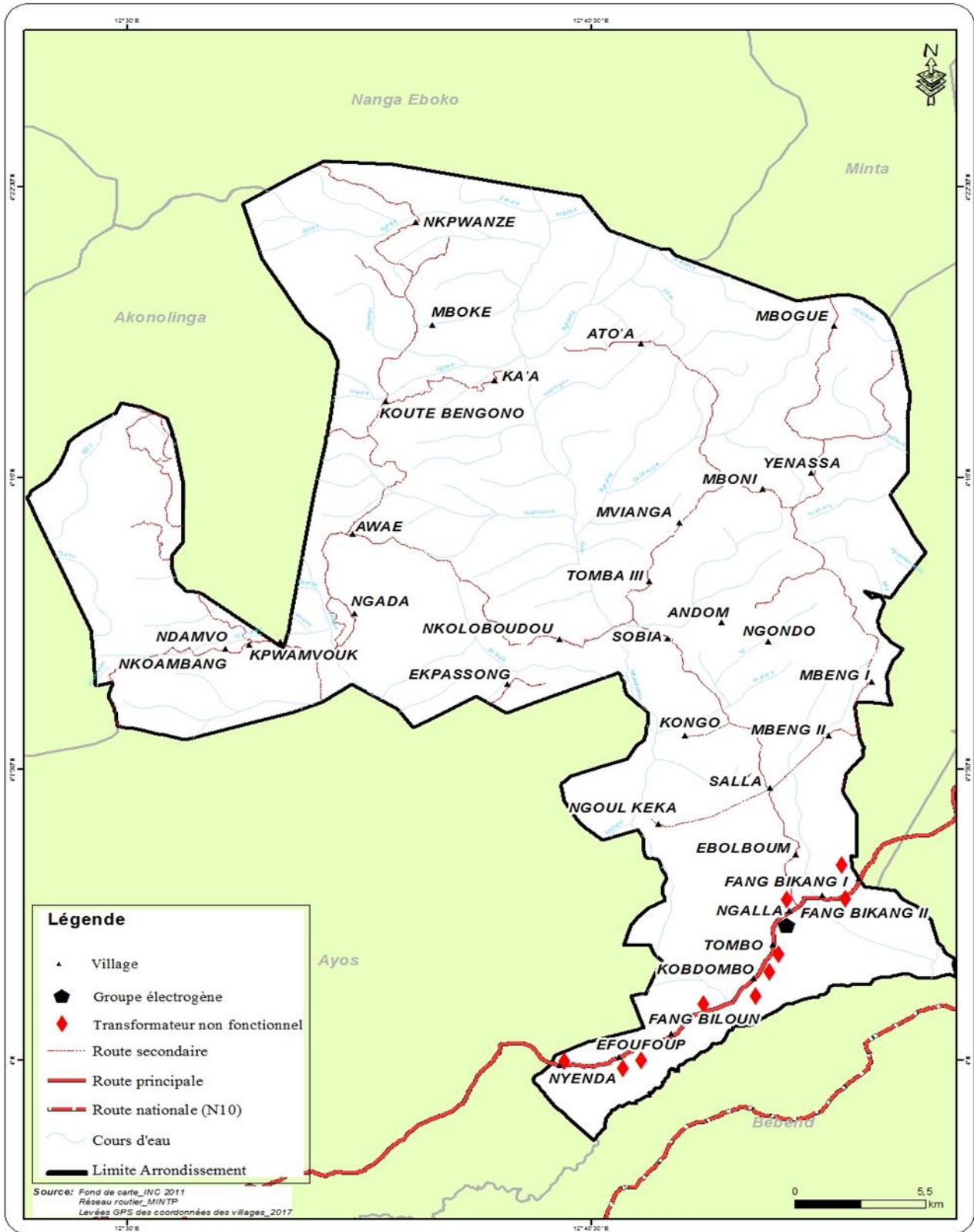


Tableau 27: Infrastructures marchandes de la commune de Kobdombo

TYPE D'INFRASTRUCTURES	URBAIN	RURAL	TOTAL
Marché/complexes	00	00	00
Gare routière	00	00	00
Parc à bétail	00	00	00
Abattoir	00	00	00
Autres	00	00	00
TOTAL	00	00	00

Source :

Malgré le caractère dynamique de l'économie locale en général et du petit commerce plus singulièrement dans la Commune de Kobdombo, on n'observe aucune infrastructure marchant du moins pour le moment. Ce qui reste regrettable pour les différentes parties prenantes du secteur.

4.4 Principales Potentialités (Ressources) de la Commune

Tableau 28: Présentation de l'ensemble des ressources naturelles du territoire et comment elles sont gérées

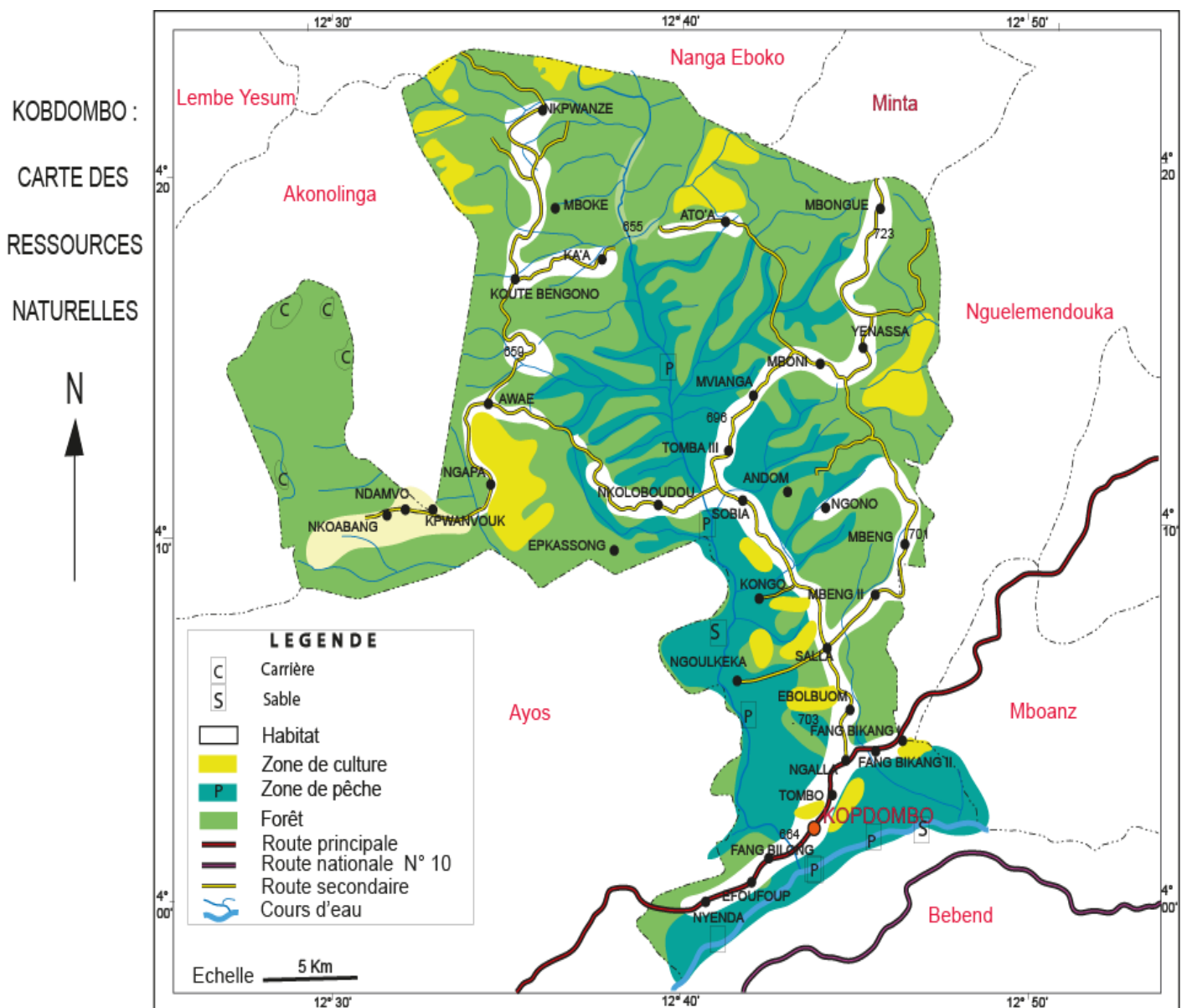
Ressources	Localisation	Potentiel	Utilisateur	Contrôleurs	Mode de gestion	Tendance	Problèmes	Actions envisagées
Fleuves/Rivières	Nyong dans tous les villages	Important	Populations locales	//	Exploitation	La communauté bénéficie des retombés des exploitations	Exploitation rudimentaire, inexistence de stratégies de rentabilisation du potentiel y relatif	Mise sur pied d'une stratégie de rentabilisation
	Nyankombo à Kobdombo urbain, Fan-Biloung ; Efofoufou	Important	Populations locales	//	exploitation	La communauté bénéficie des retombés des exploitations	Accès difficile	Amélioration de l'état des routes
sable	Dans tous les villages	Important	Riverains	Inexistant	Non encore exploité	Forte potentialité La population fait recours à ce sable pour les besoins de la cause	Exploitation rudimentaire, inexistence de stratégies de rentabilisation du potentiel y relatif	Dotation du matériel de travail

Ressources	Localisation	Potentiel	Utilisateur	Contrôleurs	Mode de gestion	Tendance	Problèmes	Actions envisagées
Forêt secondaire	Dans les 34 villages qui constituent la commune	Importante (plus de mille hectares)	Populations	Populations	Accès libre et non contrôlé	Déforestation	Feu de brousse Coupe du bois de chauffage	Organisation des campagnes de reboisement, Promouvoir l'utilisation des foyers améliorés dans les ménages
La terre cultivable	Dans les 34 villages	Très importante	Population / Riverains	Mairie MINFOF MINADER	Accès libre et non contrôlé	Déforestation	Feu de brousse, Conflits agro-pastoraux	Création des aires protégées, Réglementation de l'accès aux zones de pâturage

Source : DIC 2017/DPNV 2018

Les ressources naturelles bien que clairement recensées, n'ont pas fait jusqu'ici l'objet d'une réelle prise en compte par les différents Exécutifs Communaux qui se sont succédés dans la Commune de Kobdombo. L'on peut remarquer que :

- Les carrières de pierre, de sable et de gravier accessibles n'ont pas connu un début d'exploitation, même artisanale par la Commune ou un de ces démembrements ;
- Les sites touristiques identifiés et les sites historiques d'une valeur culturelle bien reconnue, n'ont pas fait l'objet d'un plan de mise en valeur effective par les autorités de la Commune à cause du manque de moyens.



4.5. Synthèse des données sur la petite enfance

4.5.1 Population de la petite enfance dans la Commune

Définition de la petite enfance :

« **L'enfant** est l'être humain âgé de 0 à 18 ans au sens tant de la Convention relative aux Droits de l'Enfant que de la Charte Africaine des Droits et du Bien-être de l'Enfant »

Tableau 29: Répartition de la population de la petite enfance par village et par tranche d'âge.

N°	Village/quartier	POPULATION TOTAL	Petite enfance par tranche d'âge					Population totale de la petite enfance	% par rapport à la population totale du village
			(0-35 mois)	(0-59 mois)	(4-5 ans)	(6-14ans)	(12-19) ans		
			10,7	16,9	6,3	23,40%	18,50%		
	ESPACES URBAINS								
1	KOBDOMBO	1100	108	119	164	257	204	852	77
	Sous total espace urbain	1100	108	119	164	257	204	852	
	VILLAGES								
2	TOMBO	3000	295	324	448	702	555	1769	59
3	NGALLA	1220	120	132	182	285	226	720	59
4	NYENDA	500	49	54	75	117	93	295	59
5	EFFOUFOUP	1300	128	141	194	304	241	767	59

N°	Village/quartier	POPULATION TOTAL	Petite enfance par tranche d'âge					Population totale de la petite enfance	% par rapport à la population totale du village
			(0-35 mois)	(0-59 mois)	(4-5 ans)	(6-14ans)	(12-19) ans		
			10,7	16,9	6,3	23,40%	18,50%		
<u>ESPACES URBAINS</u>									
6	FANG BILOUN	900	89	97	134	211	167	531	59
7	FANG BIKANG 1	800	79	86	119	187	148	472	59
8	FANG BIKANG 2	1550	153	168	231	363	287	914	59
9	EBOLBOUM	500	49	54	75	117	93	295	59
10	SALLA	2060	203	223	308	482	381	1215	59
11	NGOULKEKA	650	64	70	97	152	120	383	59
12	MBENG 1	300	30	32	45	70	56	177	59
13	MBENG 2	750	74	81	112	176	139	442	59
14	SOBIA	1500	148	162	224	351	278	885	59
15	NGONDO	300	30	32	45	70	56	177	59
16	KONGO	600	59	65	90	140	111	354	59
17	ANDOM	550	54	59	82	129	102	324	59
18	YENASSA	2500	246	270	373	585	463	1475	59
19	ATO'A	230	23	25	34	54	43	136	59
20	MBONI	105	10	11	16	25	19	62	59
21	TOMBA III	200	20	22	30	47	37	118	59

N°	Village/quartier	POPULATION TOTAL	Petite enfance par tranche d'âge					Population totale de la petite enfance	% par rapport à la population totale du village
			(0-35 mois)	(0-59 mois)	(4-5 ans)	(6-14ans)	(12-19) ans		
			10,7	16,9	6,3	23,40%	18,50%		
	ESPACES URBAINS								
22	MVIANGA	220	22	24	33	51	41	130	59
23	MBOGUE	45	4	5	7	11	8	27	59
24	NKOLOBOUDOU I	1795	177	194	268	420	332	1059	59
25	EKPWASSON	730	72	79	109	171	135	431	59
26	AWAE	400	39	43	60	94	74	236	59
27	KOUTBENGONO	1180	116	128	176	276	218	696	59
28	KA'A	250	25	27	37	59	46	147	59
29	MBOKE	350	34	38	52	82	65	206	59
30	KPWANZE	300	30	32	45	70	56	177	59
31	NGADA	348	34	38	52	81	64	205	59
32	KPWANVOUK	30	3	3	4	7	6	18	59
33	NDAMVO	1800	177	195	269	421	333	1062	59
34	NKOAMBANG	125	12	14	19	29	23	74	59
	Sous total espace rurale	27088	2665	2928	4044	6339	5011	15977	59
	TOTAL POPULATION DE LA COMMUNE	28188	2774	3047	4208	6596	5215	16829	60

Source : DPNV 2018

Le tableau 30 ci-dessus présente la répartition de la petite enfance par village et par tranche d'âge dans la commune. Elle représente en moyenne 60 % de la population totale de la commune, soit 9,84 % pour les enfants âgés de 0 à 35 mois, 10, 80 % pour les enfants âgés de 0 à 59 mois et 14, 93 % pour les enfants âgés de 4 à 5 ans ; 23, 40 % de 06 à 14 ans et 18, 50 % de 12 à 19 ans. Elle représente une proportion importante de la population totale de la commune, avec des effectifs de 77% dans l'espace urbain de Kobdombo, de 59% en moyenne dans les zones rurales de la Commune.

Les données sur la petite enfance traduisent un taux de natalité élevé et une faible pratique de la planification familiale. D'où les nombreux problèmes d'éducation, de santé, d'accès à l'acte de naissance et à l'eau potable ainsi que d'hygiène et salubrité auxquels fait face la petite enfance.

Tableau 30: Synthèse des données sur la petite enfance à l'échelle communale

Besoin du secteur	État des lieux					Objectifs généraux	Principales activités à mener	Responsables et partenaires d'exécution
	Nombre total	Nombre couvert	Écart Nombre %	Justification des écarts	Acteurs en place			
Enregistrement des naissances 0-14ans	5025	1050	3975 75%	Insuffisance des centres d'état civil ; éloignement de la Mairie ; Négligence des parents ; faible maîtrise des procédures ; existence des	Mairie, Officiers d'état civile ; Chefs établissements scolaires, responsables sanitaires chefs	Améliorer l'accès aux services d'état civil et établir la citoyenneté des enfants	Recenser les enfants n'ayant pas d'acte de naissance ; sensibiliser les parties prenantes sur l'importance de l'acte de naissance	Commune ; Officiers d'état civile Chefferies traditionnelles Parents

Besoin du secteur	État des lieux					Objectifs généraux	Principales activités à mener	Responsables et partenaires d'exécution
	Nombre total	Nombre couvert	Écart Nombre %	Justification des écarts	Acteurs en place			
				poches de corruption ; faibles revenus des parents	traditionnels, parents			
Education préscolaire 4-05 ans	1460	210	1250 85%	Insuffisance d'écoles maternelles Ignorance des parents	Inspection Mairie	Améliorer l'offre d'éducation à tous les enfants de 0 à 4ans au sein de l'espace communal	Construction d'une école maternelle à proximité de chaque école primaire	DA/IA. MINEDUB Commune ONG Elites
Éducation scolaire 06-14ans	3140	2992	148 0.5%	Présence de 31 écoles Primaires à cycle complet	Chefs établissements scolaires Mairie Services déconcentrés de l'Etat	Améliorer l'offre d'éducation à tous les enfants de 6 à 14ans au sein de l'espace communal	Sensibilisation des parents Construction de nouvelles écoles	DA/IA. MINEDUB Commune ONG
Nutrition 0-3 ans	2977	1950	1027 34%	Faibles revenus des parents Manque de sensibilisation faible appui en produits nutritifs Manque d'information sur la bonne nutrition infantile	Centres de Santé, parents 6 649 3 004	Améliorer la nutrition de l'enfant à travers l'accès à une nourriture variée, de quantité et de qualité suffisante.	Former les femmes en nutrition infantile équilibrée et saine	Commune ONG
Vaccination (Types de vaccins) 0 - 05 ans	3005	2855	150 05%	Bonne couverture vaccinale Ignorance de certains parents	Commune ; CMA CSI, parents	- Assurer à la Commune Une meilleure couverture vaccinale. - Renforcer les acquis	Renforcer les campagnes de vaccinations	Responsables des CSI et du CMA, Chefs de district de santé

Besoin du secteur	État des lieux					Objectifs généraux	Principales activités à mener	Responsables et partenaires d'exécution
	Nombre total	Nombre couvert	Écart Nombre %	Justification des écarts	Acteurs en place			
Prévention du paludisme 6-14 ans	3750	3000	750 20%	Vulgarisation des moustiquaires imprégnées Utilisation moyenne des moustiquaires Mauvaise utilisation des MILDA	Commune centres de santé, parents	Réduire de moitié la charge palustre dans la commune	Assainir les alentours de maisons Distribuer les moustiquaires imprégnées	Commune Chefferies Parents
VIH/sida, protection spéciale des enfants (OEV) 0-14ans	29	6	23 79%	Insuffisance de sensibilisation ignorance des parents	Commune CSI, CMA parents	Assurer la protection des enfants contre le VIH/SIDA et la prise en charge globale des OEV	Sensibiliser et dépister la population Prise en charge des femmes enceintes	Commune Chefferies Parents Responsables des CSI et CMA

Source : DPNV2018

Il en ressort une situation assez passable de la petite enfance. En effet et d'après le tableau, la commune de Kobdombo présente des statistiques assez alarmant en terme d'enregistrement de naissances ; seulement 25% y ont accès. Ceci à cause de l'insuffisance des centres d'état civil, l'incivisme de certains agents et le manque de responsabilité de certains parents. L'accès à l'éducation préscolaire connaît également une situation difficile. Seulement 15% bénéficie de ce « prestige » : sur 34 village seulement 03 ont une école maternelle. L'accès aux soins de santé et la prévention du paludisme, avec près de 20% n'ayant pas accès aux soins de santé, ceci à cause du fonctionnement à régime partiel des formations sanitaires. Le manque de point d'eau potable dans l'ensemble de la commune a un impact considérable pour la petite enfance, avec un pourcentage de moins de 20% d'enfants ayant accès à l'eau potable. La situation de l'accès à une alimentation variée est également similaire, avec une proportion de 33% seulement des enfants bénéficiant d'une alimentation de qualité, malgré la couverture à 90% des enfants ayant reçu les suppléments de vitamine. L'éducation n'échappe pas à la logique, car malgré la présence de nombreux établissements scolaires, ces derniers sont en manque de personnel et d'équipement, d'où une qualité d'éducation pas optimale.

La situation n'est cependant pas sombre sur toute la ligne, car malgré les nombreuses difficultés, l'on peut relever un taux de scolarisation assez rassurant (90% d'enfants en âge scolaire sont effectivement scolarisés), la fréquentation élevée (plus de 93%) des femmes enceintes dans les formations sanitaires, et une bonne couverture vaccinale de par les efforts consentis par les responsables et les agents des centres de santé et la responsabilité des mères. Plusieurs efforts sont alors à faire par la mairie et les partenaires tels spécifiés dans le tableau, pour une plus grande maîtrise

4.6 Synthèse des données sur les PSV

Tableau 31: Situation des PSV

Acteurs (Structures ou entités intervenant)	Domaine d'intervention (Formation, équipement, ...)	Cibles	Espace d'intervention (Commune, village X, ...)	Financement engagé
00	00	00	00	00

Au vue du tableau ci-dessus, aucun acteur formellement identifié venant en appui aux personnes socialement vulnérables dans la commune de kobdombo n'a été identifié par l'OAL.

4.7. Synthèse du profil genre de la Commune de Kobdombo

Tableau 32: profil genre de la Commune de Kobdombo

Encadré 1 : profil genre de la Commune de Kobdombo

Les inégalités entre les hommes et les femmes ont pendant longtemps constitué un sujet de préoccupation pour les institutions des Nations Unies et les Etats à travers le monde. La recherche des solutions durables à cette problématique a abouti entre autres, à la proposition et l'adoption d'une stratégie d'intégration systématique du genre dans le processus de développement des pays lors de la quatrième conférence mondiale des Femmes tenue en 1995 à Beijing. A cet effet, la prise en compte spécifique de l'approche genre dans le plan communal de développement s'avère nécessaire au regard des enjeux de développement définis par l'Etat du Cameroun dans le Document de Stratégie pour l'Emploi et la Croissance (DSCE) et son engagement à assurer l'atteinte des Objectifs de Développement Durable(ODD) ; notamment l'objectif 5 : « réaliser l'égalité de sexes et autonomiser toutes les femmes et les filles ».

Le genre désigne donc une variable socio symbolique essentiellement discriminatoire, il sert de base à la construction de l'identité et de la conscience masculine ou féminine et de fondement à la discrimination sexuelle. Il renvoie à la différence de rôles et responsabilités attribués aux hommes et aux femmes dans une société donnée suivant ses cultures. Les rôles de genre font l'objet d'une tradition qui est perpétrée dans le temps. Ils sont donc appris et transmis, subissent l'influence des mutations sociales et peuvent par conséquent changer.

L'analyse du profil genre de la Commune de Kobdombo permet de regarder de près toutes les formes d'inégalité, mais aussi de tenir compte de toutes les catégories sociales, notamment les femmes dans des modèles d'organisation sociale où celles-ci sont presque ignorées, laquelle ignorance conduit à la négation des potentialités énormes de la femme dans son contexte individuel et sa marginalisation dans le processus de développement durable.

Dans le domaine de l'éducation

Même s'il y a des progrès dans le secteur de l'éducation au sein de la Commune de Kobdombo au regard des investissements réalisés dans ce secteur depuis quelques années, les garçons sont toujours plus nombreux que les filles à tous les niveaux d'éducation, l'écart entre les sexes est plus important au niveau secondaire. En 2017, les établissements de l'enseignement secondaire de la commune sont constitués en moyenne de 37,10 % de fille contre 62,9 % de garçons

(Résultat du diagnostic participatif réalisé par PAARDIC en 2017). Le taux d’alphabétisation des femmes demeure faible, il s’est accentué avec l’arrivée massive des populations réfugiées centrafricains. Le taux d’alphabétisation des femmes est particulièrement faible dans les zones rurales, notamment dans les villages éloignés des écoles existantes.

En 2017, le taux de scolarisation au niveau primaire des filles était de 86% et celui de garçon 97%. La scolarisation aux niveaux secondaire et supérieur est faible, d’autant plus pour les femmes avec des pourcentages de 37% dans le secondaire et 10% dans le supérieur contre 43% et 14% respectivement pour les hommes.

Si l’accès des filles à l’éducation a progressé, il reste limité par des considérations socioculturelles sur l’éducation des filles, notamment dans les localités de Kobdombo. La déscolarisation et l’abandon scolaire des jeunes filles s’expliquent principalement par :

- ✓ Les normes patriarcales : certaines familles ne valorisent pas l’éducation des filles car les rôles et les emplois des femmes ne créeraient pas beaucoup de revenus. Les familles pauvres accordent la priorité aux garçons à l’éducation.
- ✓ Les travaux domestiques et agricoles sont attribués aux filles
- ✓ Les mariages et les grossesses précoces
- ✓ Les faibles revenus des parents à assurer la scolarité de tous les enfants (filles et garçons).

Les femmes sont suffisamment représentées dans le corps enseignant et administratif dans les écoles primaires, mais moins dans les établissements secondaires de la commune. Le recrutement d’enseignantes est identifié comme un levier d’action pour améliorer la qualité de l’enseignement et promouvoir l’accès des filles aux écoles : les violences basées sur le genre et notamment le harcèlement sexuel est identifié comme l’un des problèmes les plus importants dans les écoles, perpétué contre les élèves par des enseignants, et contre des enseignantes, par d’autres enseignants, managers ou élèves plus âgés.

Dans le domaine de la santé

L’accès aux soins prénatals et maternels et aux méthodes contraceptives reste un défi majeur pour la santé publique dans la Commune de Kobdombo. L’utilisation des méthodes contraceptives par les femmes et les hommes reste assez faible auprès des couples mariés ou en union libre dans la localité (Résultat du diagnostic participatif réalisé par PAARDIC en 2017).

Le taux de mortalité maternelle a considérablement redressé grâce aux nombreuses actions menées par les organisations internationale et nationales intervenant dans le domaine de la santé.

Le faible taux d’accouchements assistés, l’insuffisance de prise en charge des complications obstétricales et le taux important de mortalité maternelle témoignent d’un accès très limité des femmes aux services de santé. Ceci s’explique notamment par l’inaccessibilité géographique des services de santé (notamment en zone rurale) et au faible pouvoir d’achat des populations (et notamment des femmes).

Le nombre moyen d’enfants par femmes est de 5 enfants en milieu rural et 4 enfants en milieu urbain. Le taux d’adolescentes de 15-19 ans enceintes ou déjà mères est élevé. En milieu rural on note également une fécondité plus précoce, un phénomène lié aux mariages précoces et forcés et aux violences basées sur le genre (notamment le viol y compris dans le cadre des mariages précoces et forcés) : dans les zones rurales il est estimé que 57% des femmes âgées de 20 à 24 ans sont mariées avant l’âge de 18 ans.

L’épidémie du VIH/SIDA constitue une menace pour les populations de la localité de Kentzou. Le taux de prévalence est plus élevé chez les femmes et les jeunes filles que chez les hommes et

une proportion importante des filles âgées de 12 à 15 ans sont déjà mères avec des risques de fistules obstétricales et de décès maternels, au lieu d'être à l'école comme leurs frères, pour préparer leur avenir.

En matière de droits et législation

Les principes d'égalité et de non-discrimination sont régis par la constitution, les lois internes ou d'autres mécanismes institutionnels. Parmi, les plus expressifs on peut citer : la constitution camerounaise (loi du 18 janvier 1996 portant révision de la constitution), le droit de la famille (code civil), les droits civils et politiques, le droit à l'intégrité corporelle et les droits socio-économiques.

De nombreuses femmes sont victimes de violence de leurs droits et n'osent pas les dénoncer encore moins saisir les tribunaux pour leurs exercices de peur de subir des représailles au sein de leurs communautés. Plus de 50 % de femmes dans la commune de Kobdombo (Résultat du diagnostic participatif réalisé par PAARDIC en 2017) ont déjà subi des violences de divers types.

En matière de participation à la vie politique et à la prise de décision

Les statistiques en matière de participation des femmes à la vie politique et dans les instances de prise de décision sont encore très faibles dans la Commune de Kobdombo. En effet, on est encore loin des 30 % préconisé par la conférence de Beijing. Par exemple, le conseil municipal de la Commune de Kobdombo est constitué 03 femmes contre 22 hommes soit une représentation de femme de 13,63 % et aucune femme n'est présidente de commission au sein du conseil municipal, ce qui montre le faible engagement des femmes à la vie et au poste politique. La promotion des femmes aux postes de responsabilité, à compétences égales, reste faible, quel que soit le grade considéré au niveau des services publics et privés de la localité.

En matière d'accès et contrôle des ressources

Les conditions et critères d'accès aux moyens de production constituent un blocage pour l'épanouissement de la femme et de sa participation au développement (accès au crédit, accès à la terre, aux techniques et technologies appropriées) de la Commune de Kobdombo. La faible organisation du secteur informel et le confinement des femmes à des activités peu rentables sont des obstacles au développement de l'économie locale. L'exclusion des femmes de la possession de la terre par voie successorale, selon certaines pratiques culturelles issue aussi bien des populations hôtes que des populations réfugiées centrafricains de la commune de Kobdombo, constitue une violation de leurs droits.

4.8. Synthèse du profil genre de la commune

Tableau 33: Situation du profil genre

Acteurs (Structures ou entités intervenant)	Domaine d'intervention (Formation, équipement, ...)	Cibles	Espace d'intervention (Commune, village X, ...)	Financement engagé
MINAS ONG	Formation Equipement	Veuves, Filles-mères,	Tous les villages	-

4.9. Synthèse des données sur le VIH/SIDA

Tableau 34: PSV, VIH/SIDA, Genre,

Acteurs (Structures ou entités intervenant)	Domaine d'intervention (Formation, équipement, ...)	Cibles	Espace d'intervention (Commune, village X, ...)	Financement engagé
00	00	00	00	00

Au vue du tableau ci-dessus, il a été difficile pour l'OAL d'identifié une personne dans la commune de kobdombo se prononçant d'être atteint du VIH/SIDA. Même l'exploitation des sources sanitaires ne laisse de traces de la présence des personnes vivantes avec le VIH/SIDA. Ceci ne présage pas de bon augure pour ces populations, qui semblent être en déphasage des initiatives locales et nationales relatives au VIH/SIDA. Une intense activité de d'information et de sensibilisation de cette population est vivement recommandée, pour sortir ces dernières de ce cercle vicieux de sous-information et d'inertie.

4.10. Synthèse sur l'économie locale.

Le tableau 35 ci-dessous présente la situation de l'économie locale dans la Commune de Kombombo

Tableau 35: Situation de l'économie locale

Activités	Secteurs	Institutions	Potentialités	Acteurs	Ressources naturelles	Infrastructures existantes	Difficultés	Attentes	Actions à entreprendre par secteur
Agriculture	Agriculture et développement rural	DAADER	Fertilité du sol Disponibilité des terres Climat favorable	Agriculteurs GIC Projet ACEFA	Forêt secondaire	00	-Accès difficile aux semences améliorées et aux bassins de production -Faible maîtrise des techniques prés et post production agricole	-Amélioration de l'encadrement des producteurs -Financement des activités agricoles	Appui à la création des coopératives agricoles Construction des magasins de stockage et case communautaire Appui en intrant agricole etc.
Elevage	Elevage, pêche et industries animales	ACEFA DA /MINEPIA	Existence cheptel diversifié (bovins, caprins, ovins, volailles,...)	Eleveurs GIC	Cours d'eaux : Nyong herbacée et les rivières	00	Accès difficile aux intrants et produits phytosanitaires Faible financement Absence d'accompagnement	Amélioration de l'encadrement des producteurs financement des activités pastorales	Construction des enclos à bétails, vaccinogènes, des marres à bétail, Création des champs fourragers

							technique		
Exploitation minière	Mines, Industries et Développement technologique	DDMINIDT/Akonoliga	Existence des produits miniers : produits des carrières (sable, gravier, latérite)	Artisans miniers (Extracteurs de sable)	sable, latérite		Eloignement des sites, Mauvais état des voies d'accès Faible organisation des extracteurs de sable	Améliorer l'encadrement des artisans miniers Contribution de l'activité minière aux recettes municipales	Création d'une antenne du CAPAM Appui à l'organisation et la formation des artisans miniers
Commerce	Commerce	DD Commerce/d'Akonolinga	Existence du marché à Ayos	Petits commerçants Mairie		Absence d'infrastructures		Construire les infrastructures marchandes	Construction d'un marché,- construction de gare routières - construction et équipement des marchés dans l'espace urbain et les villages
Transport	Transport	DA transport/bombé Prévention routière	Existence d'agence de transport Existence de syndicat des transporteurs	Transporteurs		Route nationale N° 10 Gare routière Parc à camion	Transport clandestin Absence de gare routière moderne Incivisme des transporteurs	Accroître les infrastructures de transports Améliorer l'organisation et	Construction des gares routières modernes et parc à camion

								l'encadrement des transporteurs	Appui à l'accès aux permis de conduire
Artisanat	PME, économie sociale et artisanat	DD MINPMEESA / Akonolinga	Existence des artisans dans divers secteurs (matériaux locaux de construction, fabrication d'objet d'arts et de peche)	Artisans	Bois PFNL		Voies d'accès à la matière première	Améliorer l'encadrement des artisans	-Construction d'un centre de formation aux métiers -Organisation d'une foire de l'artisanat local

4-11. SYNTHÈSE DES DONNÉES SUR LES PROBLÈMES LIÉS AUX CHANGEMENTS CLIMATIQUES

Le tableau ci-dessous présente une synthèse des données sur les changements climatiques dans la Commune de Kobdombo.

SECTEUR (UNITÉ D'EXPOSITION) PAR ZONE AGRO ÉCOLOGIQUE	TENDANCES DES CC	EFFETS BIOPHYSIQUES	EFFETS SOCIO-ÉCONOMIQUES	NIVEAU DE RISQUE	POTENTIEL LOCAL POUR RÉSOUDRE/CAPACITÉ D'ADAPTATION	SOLUTIONS ENVISAGÉES
Agriculture	Hausse de température, vents violents	Déforestation, disparition de certaines espèces ; déséquilibre du calendrier agricole lié à l'instabilité des saisons pluvieuses et sèches, destruction des champs.	Diminution des récoltes Diminution des revenus Ralentissement des activités économiques ; découragement des agriculteurs	moyen	Moyen (Non maîtrise du calendrier agricole)	Renforcement des capacités des agriculteurs sur les techniques culturales ;
Élevage	Hausse de température	Disparition de certaines espèces, vulnérabilité des sujets (moins résistants aux intempéries, rareté/cherté des intrants,	Diminution des revenus, Ralentissement des activités économiques, appauvrissement des éleveurs, abandon de la pratique d'élevage.	Elevé	Faible capacité d'adaptation des populations locales : non maîtrise des techniques modernes, moyens insuffisants pour la mise en place de fermes adaptées.	Renforcer les capacités des éleveurs sur les nouvelles techniques ; octroyer des subventions aux éleveurs
Pêche et aquaculture	Hausse de température	Tarissement de plusieurs cours d'eau et marécages en saison sèche	Diminution des revenus, Ralentissement des activités économiques, appauvrissement des aquaculteurs et	moyen	Insuffisante capacité d'adaptation des pêcheurs et aquaculteurs	Renforcer les capacités des aquaculteurs ; sensibiliser les

SECTEUR (UNITÉ D'EXPOSITION) PAR ZONE AGRO ÉCOLOGIQUE	TENDANCES DES CC	EFFETS BIOPHYSIQUES	EFFETS SOCIO-ÉCONOMIQUES	NIVEAU DE RISQUE	POTENTIEL LOCAL POUR RÉSOUDRE/CAPACITÉ D'ADAPTATION	SOLUTIONS ENVISAGÉES
			pêcheurs, abandon de la pratique de la pêche ; disparition de certaines espèces			pêcheurs sur les bonnes pratiques
Forêt faune et flore	Hausse de température, vents violents	Déforestation, braconnage, disparition de certaines espèces	Diminution d'espace cultivable, raréfaction des ressources ligneuses et non ligneuses, baisse de productivité agricole, baisse de revenus	Elevé	Capacité d'adaptation très faible ; méconnaissance des mécanismes de reboisement, de protection de la forêt	Encourager la pratique du reboisement, renforcer les capacités des agents des pouvoirs publics sur la gouvernance forestière ;
Santé	Hausse de la température Vents moyens	Augmentation de la vulnérabilité de la population Maladies d'origine hydrique	Diminution des revenus Diminution des moyens physiques Ralentissement des activités économiques	Moyen	Moyen (Non maîtrise des méthodes de traitement des eaux de boisson, Insuffisance de point d'eau potable)	Assainissement de l'habitat et ses abords. Pratique du reboisement
Eau	Hausse de la température Vents moyens	Tarissement des cours d'eau Inondation	Diminution des revenus	Élevé (insuffisance d'eau potable)	Faible (Non maîtrise des méthodes de traitement des eaux de boisson insuffisance de points d'eau potable)	Construction des adductions d'eau Aménagement des sources reboisement

SECTEUR (UNITÉ D'EXPOSITION) PAR ZONE AGRO ÉCOLOGIQUE	TENDANCES DES CC	EFFETS BIOPHYSIQUES	EFFETS SOCIO-ÉCONOMIQUES	NIVEAU DE RISQUE	POTENTIEL LOCAL POUR RÉSOUDRE/CAPACITÉ D'ADAPTATION	SOLUTIONS ENVISAGÉES
Travaux publics	Hausse de la température Vents moyens	Érosion Nids de poule Bourbiers	Difficulté de déplacement des personnes et de biens	Moyen (entretien irrégulier des routes)	Moyen (entretien rudimentaire par les populations)	Entretien régulier des principaux axes Investissement humain (HIMO) Canalisation des routes Défrichages des abords de route

Comme partout ailleurs, les changements climatiques affectent les secteurs de production (agriculture et élevage,) ainsi que les secteurs de services sociaux (santé et éducation). Ils se manifestent par la hausse des températures et la baisse de la pluviométrie. Ils entraînent sur le plan agropastoral, des difficultés à pratiquer une agriculture et un élevage productif et de qualité à cause des perturbations du calendrier agricole, la diminution des débits des cours d'eaux et l'assèchement des points d'eau. Sur le plan sanitaire, l'on note une prolifération des maladies hydriques causée par la contamination des sources et forage dû aux eaux de ruissellements. Face aux défis des changements climatiques, les populations doivent être efficacement accompagnées dans une démarche de résilience. Laquelle démarche est marquée par des actions d'appuis techniques aux agriculteurs et aux éleveurs, de sensibilisation des populations sur la protection à travers des campagnes de reboisement et la gestion durable de la biodiversité.

4.12. Synthèse des données sur l'Environnement

Le tableau ci-dessous démontre qu'aucune intervention n'est menée dans ce secteur dans la commune de kobdombo.

Tableau 36: Situation sur l'état des lieux des interventions sur l'environnement

Acteurs (Structures ou entités intervenant)	Domaine d'intervention (Formation, équipement, ...)	Bénéficiaires	Zone d'intervention (Commune, village X, ...)	Financement engagé
00	00	00	00	00

4.13. Principaux problèmes, besoins par secteur et projets prioritaires identifiés et consolidés

4.13.1 Principaux problèmes, besoins identifiés et consolidés par secteur

Tableau 37: Problèmes et besoins consolidés par secteur

N°	Secteurs	Problèmes principaux	Villages Concernés par ces problèmes	Principales causes	Principaux effets	Besoins / idées de projets
	AGRICULTURE	DIFFICULTE DE PRATIQUER UNE AGRICULTURE RENTABLE ET DE QUALITE	ANDOM ATO'A AWAE EBOLBOUM EFOUFOUP EKPASSONG FANG BILOUN FANG BIKANGI FANG BIKANG II FANG BILOUN KA'A	- Manque d'outillage moderne - ignorance des techniques d'agriculture moderne (utilisation des engrais et de la semence améliorée)	Faible rendement	- organisation des campagnes de recensement des agriculteurs par superficie et par spéculation dans tous les 34 villages de la commune Mise en place d'une caisse agricole communale - organisation des séminaires annuels de formation des agriculteurs sur les nouvelles techniques culturales et l'utilisation des engrais dans tous les 34 villages de la commune ; - Organisation des séances trimestrielles de distribution des intrants agricoles et d'engrais dans les 34 villages ;

N°	Secteurs	Problèmes principaux	Villages Concernés par ces problèmes	Principales causes	Principaux effets	Besoins / idées de projets
1			KOBDOMBO KONGO KOUBBENGONO KPWANVOUK MBENG I MBENG II MBOGUE MBOKE MBONI MVIANGA NDAMVO NGADA NGALLA NGONDO			<p>-création d'une fédération des coopératives de la commune ;</p> <p>- création d'un champ communautaire de 20 ha de cacao dans les villages suivants : Kpwamvouk (quartier Oyock), Ka'a (ka'a nnen), Atoa (quartier Mbama), Kongo, Avae, Mboke</p> <p>- réhabilitation de 27 km de pistes agricoles dans les villages suivants : Ka'a (de Ngom jusqu'à Ka'a nnen sur 3km), Mbogue (de Mbiede à Ngoa Ekéllé sur 4 km), Yenassa (du carrefour Ongbakout jusqu'au hameau Ongbakout sur 8 km), Tomba 3 (de la chefferie Tomba 3 jusqu'à la rivière Kom sur 5 km), Kongo (du carrefour Akam Sobia jusqu'au fleuve Nyong sur 7km)</p> <p>- ouverture de 21 km de pistes agricoles dans les villages suivants : Ebolboum (de titi a Fang-Bikang sur 2km) ; Mboni (de</p>

N°	Secteurs	Problèmes principaux	Villages Concernés par ces problèmes	Principales causes	Principaux effets	Besoins / idées de projets
			NGOULKEKA NKOAMBANG NKOLEBOUDOU NKWANZE NYENDA SALLA SOBIA TOMBA TOMBO YENASSA			<p>Mann carrefour jusqu'à Atoa sur 8 km), Mvianga (de la chefferie Mvianga jusqu'à kom sur 4km), Sobia (de sobia centre jusqu'à Ngondo sur 7km)</p> <ul style="list-style-type: none"> - construction et équipement d'une maison du planteur dans tous les 34 villages de la commune - mise sur pied d'une pépinière de cacao café de 60 000 pieds dans les 34 villages - mise sur pied d'une unité de transformation des produits vivriers dans tous les 34 villages - création et construction d'un hangar de 30 comptoirs équipés ainsi qu'un magasin, pour le marché dans les villages suivants : Ka'a (quartier Ngom), Mboke (au carrefour), Nkpwanze (quartier Mbama), Fang-Bikang II, Ndamvo, Ngada,

N°	Secteurs	Problèmes principaux	Villages Concernés par ces problèmes	Principales causes	Principaux effets	Besoins / idées de projets
						<p>Ngalla Ngondo, Fang Biloun, Atoa, Awae, Sobia, Salla ;</p> <p>-mise en place de 06 postes agricoles dans les villages suivants : Sobia ; Ngalla ; Awae ; Nkpwanzé, Yenassa, Mbeng I,</p> <p>- création des associations/coopératives/GIC d'agriculteurs par filière dans tous les 34 villages de la commune</p> <p>-organisation des campagnes annuelles de vente groupées des produits agricoles (manioc café cacao etc. ...) issues des récoltes dans les villages suivants : Kongo (au carrefour), Mboke (au carrefour), Nkpwanze (à la chefferie)</p> <p>- création d'un comité local de gestion des espaces cultivables dans les villages</p>

N°	Secteurs	Problèmes principaux	Villages Concernés par ces problèmes	Principales causes	Principaux effets	Besoins / idées de projets
						<p>suivants : Fang-Bikang II (12 membre dont 04 hommes et 08 femmes)</p> <ul style="list-style-type: none"> - création d'un comité local d'entretien et d'aménagement des voies d'accès aux zones cultivables dans les 34 villages de l'arrondissement. - mise sur pied d'un programme de suivi technique des agriculteurs dans tous les 34 villages de l'arrondissement - élaboration d'un répertoire de programme/organismes d'appui à l'agriculture susceptible d'intervenir dans chacun des 34 villages de l'arrondissement - création construction et équipement d'un poste agricole dans tous les villages a l'exception des villages suivants : Kobdombo, Mboke, Efoufoup (Loumbou)

N°	Secteurs	Problèmes principaux	Villages Concernés par ces problèmes	Principales causes	Principaux effets	Besoins / idées de projets
						- organisation des ateliers de formation et de sensibilisation sur les méthodes d'adaptation du changement climatique dans tous les 34 villages de l'arrondissement
	ELEVAGE ET PECHE	DIFFICULTE DE PRATIQUER UNE ELEVAGE RENTABLE ET DE QUALITE	<p>ANDOM</p> <p>ATO'A</p> <p>AWAE</p> <p>EBOLBOUM</p> <p>EFOUFOUP</p> <p>EKPASSONG</p> <p>FANG BILOUN</p> <p>FANG BIKANGI</p> <p>FANG BIKANG II</p> <p>FANG BILOUN</p> <p>KA'A</p>	<p>- OUTILLAGE RUDIMENTAIRE</p> <p>- IGNORANCE DES TECHNIQUES MODERNES D'ELEVAGE ET DE PECHE</p>		<p>- organisation de séminaires annuels de renforcement des capacités des éleveurs et pêcheurs sur les techniques modernes d'élevage et de pêche</p> <p>- organisation des campagnes annuelles de sensibilisation des populations sur l'intérêt de pratiquer l'élevage et la pêche dans tous les 34 villages de l'arrondissement</p> <p>- création et équipement d'une ferme avicole communautaire dans les villages suivants : Nkpwanze (10000 poulets au quartier Endamba), Koubengono, Ebolboum (10000 poulets au quartier titi), Kpwamvouk (5000 poulets à 100m de la</p>

N°	Secteurs	Problèmes principaux	Villages Concernés par ces problèmes	Principales causes	Principaux effets	Besoins / idées de projets
2			KOBDOMBO KONGO KOUBBENGONO KPWANVOUK MBENG I MBENG II MBOGUE MBOKE MBONI MVIANGA NDAMVO NGADA NGALLA NGONDO			chefferie), Kongo (3000 poulets à la chefferie) - mise sur pied d'une coopérative/GIC/association des éleveurs et pêcheurs dans les villages suivants : Koudbengono Eboulboum, Fang-Bikang II, Mboke Atoa, Ka'a - construction d'un marché de vente des produits de la pêche et de l'élevage Création des étangs piscicole dans les villages suivants : Eboulboum (05 étangs aux abords de la rivière zozo), Efoufoufou (02 étangs de 500m2) Création d'un répertoire de programmes/organismes d'appui aux activités de l'élevage et de la pêche Construction et équipement d'un centre zootechnique vétérinaire dans chacun des 34 villages de l'arrondissement

N°	Secteurs	Problèmes principaux	Villages Concernés par ces problèmes	Principales causes	Principaux effets	Besoins / idées de projets
			NGOUL KEKA NKOAMBANG NKOLEBOUDOU NKWANZE NYENDA SALLA SOBIA TOMBA TOMBO YENASSA			<p>Création d'un comité de pilotage pour la gestion et la surveillance de la pêche dans chacun des 34 villages de l'arrondissement</p> <p>Recensement et identification annuel des pêcheurs et des éleveurs par filière par taille du cheptel ainsi que leurs besoins en matière d'intrants et de matériels dans chacun des 34 villages de l'arrondissement</p> <p>Organisation des campagnes trimestrielles d'achats groupés de matériels et l'intrant de la pêche et de l'élevage dans les villages Efoufoup, Ka'a, Koudbengono, Nkpwanze, Mboke, Ngalla, Yenassa, Nkoloboudou, Kongo</p>

N°	Secteurs	Problèmes principaux	Villages Concernés par ces problèmes	Principales causes	Principaux effets	Besoins / idées de projets
3	SANTÉ	Difficultés d'accès aux soins de santé de qualité	Présence d'un Centre de santé EFOUFOUP KOBDOMBO MBOKE NGOUL KEKA NKOAMBANG SALLA	- insuffisance et Absentéisme du personnel médical au INT et CMA d'Efoufoup et de kobdombo -manque du matériel médical dans tous les 07 centres de santés	Prolifération des IST - Grossesses non désirées -hausse de la mortalité -prolifération des maladies endémiques	Dotation en matériel médicaux sanitaires dans les villages suivants : Kobdombo (08 lits 02 réfrigérateurs, 02 ambulances médicalisée 02 microscopes) ; Efoufoup (10 lits, 02 réfrigérateurs 02 ambulances médicalisées, 01 microscope d'analyse) ;

N°	Secteurs	Problèmes principaux	Villages Concernés par ces problèmes	Principales causes	Principaux effets	Besoins / idées de projets
			YENASSA	<p>-insuffisance d'infrastructure (salle d'opération, accouchement, réanimation etc...)</p> <p>-incompétence du personnel, la Démotivation</p> <p>-insuffisance d'apport en médicaments</p> <p>-absence d'équipements médicaux-sanitaire (lits, microscope, etc...) et du personnel dans le centre de santé intégré de Ngoulkeka</p>	<p>-exode rural</p> <p>- Brassage des populations</p> <p>-Insuffisance des préservatifs</p> <p>-Vagabondage sexuel</p>	<p>Mboke (10 lits, 01 réfrigérateur, un microscope d'analyse)</p> <p>Ngoulkeka (05 lits, 02 réfrigérateurs, 02 microscopes d'analyses, un scanner, 13 plateaux, 02 échographes, 01radiographe)</p> <p>Nkoambang (15 lits médicalisés, 03 ambulances 01 microscope, 01 scanner, 01 radiographe) ;</p> <p>Salla (15 lits ,02 ambulances, 02 scanner, 01 radiographe, 01refrigéreur)</p> <p>Yenassa (14 lits ,02 réfrigérateurs, 01 scanner, 02 ambulances ,01 microscope)</p> <p>Plus un groupe électrogène dans chacun des centres de santé des 07 villages.</p> <p>Construction d'une pharmacie dans chaque centre de ces villages</p>

N°	Secteurs	Problèmes principaux	Villages Concernés par ces problèmes	Principales causes	Principaux effets	Besoins / idées de projets
				<p>-absence des laboratoires d'analyses ;</p> <p>-absence des points d'eaux potables dans les centres suivants : Yenassa, Mboke, Salla, Ngoulkeka</p> <p>-Insuffisance de moyens financiers</p> <p>Insuffisance de pairs éducateurs</p> <p>- Absence des produits d'imprégnation pour les moustiquaires</p> <p>- Coupures intempestives du courant électrique</p>		<p>Equipement de chaque centre de santé en médicament pharmaceutique</p> <p>-construction d'un bloc opératoire, d'urgence, et de réanimation dans chacun des centres de santé des 07 villages.</p> <p>-affectation du personnel médicale dans les centres de santé des villages :</p> <p>Efoufoup (01 médecin, 02 IBE, 02 AS, 01 pharmacien, 01 matrone, 02 techniciens d'analyses médicales ;</p> <p>Kobdombo (02 médecins, 03 IBE, 02 AS, 02 pharmaciens, 01 matrone, 03 techniciens d'analyses médicales)</p> <p>Mboke (01 médecin, 03 IBE, 03AS, 01 pharmacien, 01 matrone, 02 techniciens d'analyses médicales)</p>

N°	Secteurs	Problèmes principaux	Villages Concernés par ces problèmes	Principales causes	Principaux effets	Besoins / idées de projets
						<p>Ngoulkeka (01 médecin, 02 IBE, 02 AS, 01 pharmacien, 01 matrone, 02 techniciens d'analyses médicales)</p> <p>Nkoambang (01 médecin, 03 IBE, 03 AS, 02 pharmaciens, 01 matrone, 03 techniciens d'analyses médicales)</p> <p>Salla (01 médecin, 02 IBE, 02 AS, 01 pharmacien, 01 matrone, 02 techniciens d'analyses médicales)</p> <p>Yenassa (01 médecin, 03 IBE, 03 AS, 02 pharmacien, 01 matrone, 02 techniciens d'analyses médicales)</p>
		Difficultés d'accès aux soins de santé	<p>ABSENCE D'UN CENTRE DE SANTÉ</p> <p>ANDOM</p> <p>ATO'A</p> <p>AWAE</p>	- Inexistence d'un centre de santé dans les 27 villages	<p>- Prolifération des IST</p> <p>- Grossesses non désirées</p>	<p>Création construction et équipement d'un centre de santé intégré dans chacun des 27 villages</p> <p>-affectation d'un médecin, 02 IBE, 02 AS, 01 pharmacien, 01 matrone, 02 techniciens d'analyses médicales dans chaque centre de santé des 27 villages</p>

N°	Secteurs	Problèmes principaux	Villages Concernés par ces problèmes	Principales causes	Principaux effets	Besoins / idées de projets
			EBOLBOUM EFOUFOUP EKPASSONG FANG BILOUN FANG BIKANGI FANG BIKANG II FANG BILOUN KA'A KOBDOMBO KONGO KOUBBENGONO KPWANVOUK MBENG I MBENG II		- recours a la médecine traditionnelle - Soupçon de sorcellerie - hausse de la mortalité	- construction et équipement d'une pharmacie dans chaque centre de santé des 27 villages - recensement et identification des tradipraticiens et femmes accoucheuses dans chacun des 27 villages - organisation des campagnes de formation annuelle des populations sur les méthodes de potabilisation des eaux, - organisation des campagnes de sensibilisation des populations sur les risques liés au paludisme et dotation des MILDA par ménages Construction d'un forage d'eau potable dans chacun des centres des 27 villages

N°	Secteurs	Problèmes principaux	Villages Concernés par ces problèmes	Principales causes	Principaux effets	Besoins / idées de projets
			MBOGUE MBOKE MBONI MVIANGA NDAMVO NGADA NGALLA NGONDO NGOUL KEKA NKOAMBANG NKOLEBOUDOU NKWANZE NYENDA SALLA			

N°	Secteurs	Problèmes principaux	Villages Concernés par ces problèmes	Principales causes	Principaux effets	Besoins / idées de projets
			SOBIA TOMBA TOMBO YENASSA			

N°	Secteurs	Problèmes principaux	Villages Concernés par ces problèmes	Principales causes	Principaux effets	Besoins / idées de projets
	Sante					

N°	Secteurs	Problèmes principaux	Villages Concernés par ces problèmes	Principales causes	Principaux effets	Besoins / idées de projets

4	Education de base	Difficulté d'accès à une éducation de base de qualité	<p>AWAE</p> <p>EBOLBOUM</p> <p>EFOUFOUP</p> <p>FANG BILOUN</p> <p>FANG BIKANGI</p> <p>FANG BILOUN</p> <p>KA'A</p> <p>KOBDOMBO</p> <p>KONGO</p> <p>KOUBBENGONO</p> <p>KPWANVOUK</p> <p>MBENG I</p> <p>MVIANGA</p> <p>NDAMVO</p> <p>NGADA</p> <p>NGALLA</p> <p>NGOUL KEKA</p>	<p>Insuffisance et absentéisme du personnel enseignant</p> <p>Insuffisance des infrastructures (salles de classe) pour l'encadrement des enfants</p> <p>Insuffisance du matériel didactique (paquet minimum)</p> <p>Incompétence du personnel enseignant</p>	<p>Mauvais suivi des enfants</p> <p>Faible rendement des enfants</p> <p>Délinquance juvénile</p> <p>Exode rurale</p> <p>déperdition des jeunes</p>	<p>Dotation d'un groupe électrogène dans les écoles des 25 villages</p> <p>Construction et équipement d'une salle d'informatique (TIC) dans toutes les écoles des 25 villages</p> <p>Construction et équipement des logements pour enseignant dans chacune des écoles des villages ci-après excepté les villages suivants : Nkoloboudou, kobdombo, Efoufoup, Salla, Tombo, Ngada, ndamvo ;</p> <p>Construction et équipement d'un bloc de quatre (04) salles de classe dans les villages suivant : Andom, Efoufoup, Salla, Awae, Eboulbom, Ngondo, Ngalla, Nkoloboudou,</p> <p>Réhabilitation des infrastructures des écoles des villages suivants : Efoufoup (02 salles), Nkoloboudou (03 salles), Nkpwanze (04 salle), Ka'a (03 salles), kobdombo (03 salles)</p>
---	-------------------	---	---	--	--	---

			NKOAMBANG NKOLOBOUDOU NKPWANZE NYENDA SALLA SOBIA TOMBA TOMBO YENASSA		<p>Construction d'un forage (PMH) dans les écoles primaires de tous les 23 villages à l'exception d'Efoufoup et Ekpwassong</p> <p>Construction et équipement d'une bibliothèque dans les écoles primaires des 25 villages</p> <p>Construction d'une aire de jeux d'une superficie de 200 m2 dans les écoles publiques des 25 villages</p> <p>Affectation du personnel enseignant dans les écoles des villages suivants :</p> <p>Awae (02 maitre de parent, 03 contractuel, 01 fonctionnaire)</p> <p>Eboulboum (02 maitre de parent, 02 contractuel, 01 fonctionnaire)</p> <p>Efoufoup (02 maitre de parent, 03 contractuel, 01 fonctionnaire)</p> <p>Fang-biloun (04 maitre de parent, 04 contractuel, 01 fonctionnaire)</p> <p>Fang-bikang (03 maitre de parent, 03 contractuel, 02 fonctionnaire)</p>
--	--	--	--	--	--

4	Education de base				<p>Nkoambang (03 maitre de parent, 02 contractuel, 02 fonctionnaire)</p> <p>Ngoulkeka (04 maitre de parent, 03 contractuel, 01 fonctionnaire)</p> <p>Ngalla (4 maitre de parent, 03 contractuel, 02 fonctionnaire)</p> <p>Ngada (04 maitre de parent, 02 contractuel, 02 fonctionnaire)</p> <p>Ndamvo (02 maitre de parent, 03 contractuel, 01 fonctionnaire)</p> <p>Nkpwanze (02 maitre de parent, 02 contractuel, 01 fonctionnaire)</p> <p>Tomba (03 maitre de parent, 02 contractuel, 01 fonctionnaire)</p> <p>Salla (02 maitre de parent, 04 contractuel, 04 fonctionnaire)</p> <p>Nyenda (05 maitre de parent, 03 contractuel, 01 fonctionnaire)</p> <p>Sobia (02 maitre de parent, 01 contractuel, 04 fonctionnaire)</p>
---	-------------------	--	--	--	--

4					<p>Tombo (04 maitre de parent, 03 contractuel, 01 fonctionnaire)</p> <p>Dotation des écoles primaires en tables bancs dans les villages suivants :</p> <p>AWAE (45 tables bancs)</p> <p>EBOLBOUM (50tables bancs)</p> <p>EFOUFOUP (60 tables bancs)</p> <p>FANG BILOUN (40 tables bancs)</p> <p>FANG BIKANGI (60 tables bancs)</p> <p>FANG BILOUN (50 tables bancs)</p> <p>KA'A (24 tables bancs)</p> <p>KOBDOMBO (50 tables bancs)</p> <p>KONGO (40 tables bancs)</p> <p>KOUSBENGONO (50 tables bancs)</p> <p>KPWANVOUK (30 tables bancs)</p> <p>MBENG I(70 tables bancs)</p> <p>MVIANGA (50 tables bancs)</p> <p>NDAMVO (30 tables bancs)</p>
---	--	--	--	--	---

	<p>Education de base</p>				<p>NGADA (45 tables bancs)</p> <p>NGALLA (60 tables bancs)</p> <p>NGOUL KEKA (50 tables bancs)</p> <p>NKOAMBANG (30 tables bancs)</p> <p>NKOLOBOUDOU (60 tables bancs)</p> <p>NKPWANZE (45 tables bancs)</p> <p>NYENDA (100 tables bancs)</p> <p>SALLA (50 tables bancs)</p> <p>SOBIA (50 tables bancs)</p> <p>TOMBA (50 tables bancs)</p> <p>TOMBO (20 tables bancs)</p> <p>YENASSA (30 tables bancs)</p> <p>Construction d'un bloc de 03 latrines a fosse améliorée dans tous les 25 villages</p> <p>Construction et équipement d'un bloc administratif dans les écoles primaires des 25 villages</p>
--	---------------------------------	--	--	--	--

--	--	--	--	--	--	--

	Education de base					
--	--------------------------	--	--	--	--	--

	Education de base	Difficultés d'accès à une éducation de base	<p>Absence d'école</p> <p>ANDOM</p> <p>ATO'A</p> <p>FANG BIKANG II</p> <p>EKPASSONG</p> <p>MBENG II</p> <p>MBOGUE</p> <p>MBOKE</p> <p>MBONI</p> <p>NGONDO</p>	Absence d'école primaire et maternelle	<p>Analphabetisation des enfants dans ces villages</p>	<p>Création, Construction et équipement d'un bloc de six (06) salles de classe dans les 09 villages suivant : ANDOM, Atoa</p> <p>Fang Bikang ii, Ekpwassong, Mbeng ii, Mbogue, Mboke, Mboni, Ngondo</p> <p>Aménagement d'une aire de jeux dans la cours de l'école des 09 villages d'une superficie de 200 m2</p> <p>Construction et équipement d'une salle d'informatique dans toutes les écoles des villages de la commune</p> <p>Dotation d'un groupe électrogène à l'école primaire des 09 villages</p> <p>Affectation du personnel enseignant dans les écoles primaires des 09 villages donc 04 maitresdes parents, 04 contractuels, et 04 fonctionnaires</p> <p>Construction et équipement des logements pour enseignant dans chacune des écoles primaires des 09 villages</p>
--	-------------------	---	---	--	--	--

					<p>Construction d'un bloc de quatre (04) latrines a fosse améliorées pour les écoles primaires et maternelles des 09villages ci-après</p> <p>Construction d'un forage (PMH) dans les écoles primaires des 09 villages</p> <p>Création, construction et équipement d'un bloc de deux salles de classe pour l'école maternelle dans tous les 09 villages</p> <p>Affectation du personnel enseignant à la maternelle des 09 villages dont 01 fonctionnaire et 01 contractuel</p> <p>Recrutement des enseignants communautaires dans les écoles des villages suivants : fang-Bikang I (03), Ka'a (02), Atoa</p> <p>(03) Nkpwanze (02) Nkoloboudou (02)</p> <p>Construction et équipement d'un bloc administratif dans les écoles primaires de tous les 09 villages de la commune</p>
--	--	--	--	--	---

N°	Secteurs	Problèmes principaux	Villages Concernés par ces problèmes	Principales causes	Principaux effets	Besoins / idées de projets																		
5	Eau et énergie	Difficulté d'accès à l'énergie électrique et une eau de bonne qualité	ANDOM	Disponibilité insuffisante D'énergie électrique	Difficultés à pratiquer les AGR	Energie																		
			ATO'A				Couverture insuffisante du réseau électrique	Utilisation des lampes tempêtes	Installation des triphasées dans les villages suivant : Awae, Ngalla, Nkoambang, Salla, Tombo, Mboke															
			AWAE							Ignorance des sources d'énergies renouvelables	Dépenses énormes pour l'achat du pétrole lampant	Réhabilitation du courant électrique dans les villages suivant : fang-Biloun, Efoufoup, Nyenda, kobdombo, Ngalla, Fang-Bikang I et II												
			EBOLBOUM										Coût élevé des groupes électrogènes	Faible production économique	Implantation d'un mini centralphotovoltaïque d'une capacité de 50 Mwatt dans les villages suivant :									
			EFOUFOUP													Insuffisance des moyens financiers	Exode rural	Mbogue, Mboke, Yenassa, Ekpwassong, Nkpwanze, Mvianga, Ekpwassong						
			EKPASSONG																Faible production économique	Difficulté de mouler les	Organisation des campagnes de sensibilisation des populations sur l'utilisation rationnelle de l'énergie électrique			
			FANG BILOUN																					
			FANG BIKANGI																					
			FANG BIKANG II																					
			FANG BILOUN																					
		KA'A																						
		KOBDOMBO																						
		KONGO																						
5	Eau et énergie		KOUBBENGONO																					

N°	Secteurs	Problèmes principaux	Villages Concernés par ces problèmes	Principales causes	Principaux effets	Besoins / idées de projets
			KPWANVOUK MBENG I MBENG II MBOGUE MBOKE MBONI MVIANGA NDAMVO NGADA NGALLA NGONDO NGOUL KEKA NKOAMBANG NKOLOBOUDOU		produits agricoles Sous information Maladies de la vue Faible diversification de loisirs Oisiveté Frein aux études académiques Appauvrissement Difficulté de conservation des produits	Organisation des achats groupés de plaques solaires Identification et recensement des ménages ne possédant pas de source d'énergie Dotation des groupes électrogènes de 10000 volts à la chefferie de chacun des 34 villages de la commune Mise sur pied d'un comité de gestion des équipements électriques Eau construction des forages (PMH) dans les villages suivant : Andom (01 a la chefferie et 01), Atoa (06), Nkpwanze (01 a la chefferie de 2ieme degré et 01 a la chefferie de 3 ième degré 01 a Mbama 01 a Endamba), Ka'a (03), Eboulboum (04), Ekpwassong (01 a efandi 01 a efandi II 01

N°	Secteurs	Problèmes principaux	Villages Concernés par ces problèmes	Principales causes	Principaux effets	Besoins / idées de projets
5	Eau et énergie		NKPWANZE NYENDA SALLA SOBIA TOMBA TOMBO YENASSA			<p>a Ekpwassong I et 01 a Ekpwassong II), Mboni (03), tomba (01 dans chacun des quartier donc tomba 1,2 et 3), Atoa (06 dont 01 dans chacun des quartiers atoasi, ebenga, ayovio, Kong, Assouloukoum, Mbama), Nkoloboudou (01 a la chefferie de 3ieme degré 01 a Efandi), a Andom (01 à Endamba 01 a Andom chefferie 01 a ekoundoum), a Tombo (01 à Yebekolo, 01 à obangmekaka, 01 à kina, 01 a mvogedou), a Mbogue (01 à nemeyong 01 a metonda 01 a abang 01 a Nkoezele a fang-Biloun (04) et le reste de village 04 forage par village restant.</p> <p>Réhabilitation des forages non fonctionnels dans les villages suivants : Efoufou (01), Ka'a (01), Fang-Biloun (03), Mboke (01), Ngondo (01)</p>

N°	Secteurs	Problèmes principaux	Villages Concernés par ces problèmes	Principales causes	Principaux effets	Besoins / idées de projets
						<p>Réhabilitation du système d'adduction en eau dans le village Tombo, Ngalla et Efoufoup</p> <p>Organisation des campagnes semestrielles de formation des populations sur les méthodes de potabilisation de l'eau</p> <p>Mise en place du comité de gestion des points d'eau dans tous les 34 villages de la commune</p>
		<p>Non appropriation des textes domaniaux et fonciers par la population de Kobdombo</p>	<p>ANDOM ATO'A AWAE EBOLBOUM EFOUFOUP EKPASSONG</p>	<p>La population croit à la propriété coutumière</p> <p>Insuffisance de vulgarisation des textes par l'Administration</p>	<p>Frein pour le développement</p> <p>Manque à gagner de l'Etat</p>	<p>Création d'un comité de gestion des litiges fonciers dans tous les 34 villages de l'arrondissement</p> <p>Organisation des séances annuelles de sensibilisation des populations sur l'importance d'un plan d'occupation dans chacun des 34 villages de l'arrondissement</p>

N°	Secteurs	Problèmes principaux	Villages Concernés par ces problèmes	Principales causes	Principaux effets	Besoins / idées de projets
6	Domaines Cadastre et Affaires foncières		FANG BILOUN FANG BIKANGI FANG BIKANG II FANG BILOUN KA'A KOBDOMBO KONGO KOUBBENGONO KPWANVOUK MBENG I MBENG II MBOGUE MBOKE MBONI	Absence de sensibilisation Manque de logistique des services de l'Etat pour la sensibilisation Ignorance des procédures d'immatriculation des terres Transaction foncière clandestine Manque de document graphique de planification urbaine	Multiplication des litiges fonciers	Organisation des campagnes d'établissement des titres fonciers dans chaque village ;

N°	Secteurs	Problèmes principaux	Villages Concernés par ces problèmes	Principales causes	Principaux effets	Besoins / idées de projets
6			MVIANGA NDAMVO NGADA NGALLA NGONDO NGOUL KEKA NKOAMBANG NKOLEBOUDOU NKWANZE NYENDA SALLA SOBIA TOMBA TOMBO			

N°	Secteurs	Problèmes principaux	Villages Concernés par ces problèmes	Principales causes	Principaux effets	Besoins / idées de projets
			YENASSA			
7	Habitat Développement Urbain et	Difficulté d'accès à un habitat décent	ANDOM ATO'A AWAE EBOLBOUM EFOUFOUP EKPASSONG FANG BILOUN FANG BIKANGI FANG BIKANG II FANG BILOUN KA'A KOBDOMBO KONGO		Elevage domestique ou en divagation Pêche artisanale Produits de pêche moins importants Faible revenu Manque d'encadrement	Organisation de la campagne annuelle de promotion de l'habitat moderne Organisation des trimestrielles campagnes de vente des matériaux modernes dans tous les 34 villages de l'arrondissement Organisation des campagnes de sensibilisation des populations sur l'usage des matériaux définitifs Organisation des séances annuelles d'achat groupé des matériaux définitifs dans tous les 34 villages de la commune Création d'un plan d'occupation des sols dans les 34 villages de la commune Organisation annuelle des séances de formation des populations sur la transformation des matériaux de construction locaux (briquettes, briques

N°	Secteurs	Problèmes principaux	Villages Concernés par ces problèmes	Principales causes	Principaux effets	Besoins / idées de projets
			KOUSBENGONO KPWANVOUK MBENG I MBENG II MBOGUE MBOKE MBONI MVIANGA NDAMVO NGADA NGALLA NGONDO NGOUL KEKA NKOAMBANG			de terres) dans toutes les chefferies des 34 villages de la commune

N°	Secteurs	Problèmes principaux	Villages Concernés par ces problèmes	Principales causes	Principaux effets	Besoins / idées de projets
7			NKOLEBOUDOU NKWANZE NYENDA SALLA SOBIA TOMBA TOMBO YENASSA			
8	Environnement, Protection de la Nature et Développement Durable	Menaces sur l'environnement	ANDOM ATO'A AWAE EBOLBOUM EFOUFOUP EKPASSONG	Coût élevé du transport de matériaux Absence de points de vente des matériaux de construction sur le plan local	Ecroulement des murs de maisons Réfection régulière des maisons	Mise en place d'un comité local en charge du reboisement dans chacun des 34 villages de l'arrondissement Aménagement des espaces verts dans les villages suivants : Yenassa (au niveau du CSI et la chefferie), Mboke au niveau du CSI Organisation des campagnes de sensibilisation des populations sur

N°	Secteurs	Problèmes principaux	Villages Concernés par ces problèmes	Principales causes	Principaux effets	Besoins / idées de projets
			FANG BILOUN FANG BIKANGI FANG BIKANG II FANG BILOUN KA'A KOBDOMBO KONGO KOUBBENGONO KPWANVOUK MBENG I MBENG II MBOGUE MBOKE MBONI	Accès difficile aux carrières de sable Absence d'un plan d'urbanisme Absence d'une voirie urbaine Inexistence d'un environnement socio urbain Typologie d'habitat mal maîtrisée Mauvais état des routes (chaussée en terre) Absence de logements	Familles exposées aux reptiles Habitats précaires Conflits Constructions en matériaux provisoires et précaires Nombre insuffisant de maisons Promiscuité Difficultés de circuler dans les routes de desserte	l'importance de la protection de la faune et de la flore dans chacun des 34 villages de l'arrondissement Organisation de la campagne de distribution des arbres fruitiers dans les villages suivants : Ngalla Organisation des séminaires de formation des populations sur les techniques de compostages dans chacun des 34 villages de l'arrondissement Organisation de l'opération « un ménage = une poubelle » dans chacun des 34 villages de l'arrondissement Organisation des journées hebdomadaires de propreté Construction d'une fosse a compos dans chacun des 34 villages de l'arrondissement

N°	Secteurs	Problèmes principaux	Villages Concernés par ces problèmes	Principales causes	Principaux effets	Besoins / idées de projets
			MVIANGA NDAMVO NGADA NGALLA NGONDO NGOUL KEKA NKOAMBANG NKOLEBOUDOU NKWANZE NYENDA SALLA SOBIA TOMBA TOMBO		Risque d'accidents et de décès	Création d'une association de la protection de la nature et de l'environnement

N°	Secteurs	Problèmes principaux	Villages Concernés par ces problèmes	Principales causes	Principaux effets	Besoins / idées de projets
			YENASSA			
		Difficulté d'accès à l'enseignement secondaire de qualité	Presence d'un établissement AWAE KOBDOMBO TOMBO YENASSA SOBIA	Insuffisance et absentéisme du personnel enseignant Insuffisance des infrastructures (salles de classe) pour l'encadrement des enfants Insuffisance du matériel didactique (paquet minimum) Incompétence du personnel enseignant	Mauvais suivi des enfants Faible rendement des enfants Délinquance juvénile Exode rurale déperdition des jeunes	Construction d'un bloc de 08 salles de classe pour le CES d'Awae Réhabilitation des infrastructures du lycée de Kobdombo (05 salles), de du CETIC de Sobia (03 salles) Construction d'un bloc de deux salles de classe pour le CETIC de Tombo Construction d'un bloc de 06 salles de classe pour le CES de Yenassa Construction d'un bloc de 03 salles de classe pour le CETIC de Sobia

N°	Secteurs	Problèmes principaux	Villages Concernés par ces problèmes	Principales causes	Principaux effets	Besoins / idées de projets
9	Enseignement secondaire					<p>Construction d'une salle d'informatique dans chacun des établissements de 05 villages</p> <p>Dotation d'un groupe électrogène et des ordinateurs pour la salle d'informatique dans chacun des établissements des 05 villages</p> <p>Construction d'une aire de jeux d'une superficie de 200 m2 dans chacun des établissements des 34 villages</p> <p>Construction d'une bibliothèque dans chacun des établissements des 34 villages</p> <p>Dotation des livres à la bibliothèque des établissements des 34 villages</p> <p>Construction d'un bloc de 03 salles pour l'infirmerie dans les établissements de chacun des 34 villages</p>

N°	Secteurs	Problèmes principaux	Villages Concernés par ces problèmes	Principales causes	Principaux effets	Besoins / idées de projets
9	Enseignement secondaire					<p>Affectation d'un personnel médical (01 IDE et 01 AS) dans chacun des établissements des 34 villages</p> <p>Affectation du personnel enseignant dans chacun des établissements suivants :</p> <p>Awae (02 maitre de parent, 03 contractuels, et 01 fonctionnaire</p> <p>Yenassa (02 maitre de parent, 04 contractuels, et 03 fonctionnaires)</p> <p>Sobia (03 maitres de parent, 04 contractuels, et 03 fonctionnaires</p> <p>Construction d'un bloc de 4 latrines a fosse améliorées dans chacun des établissements des 05 villages</p> <p>Construction d'un forage d'eau potable dans chacun des établissements des 34 villages</p>

N°	Secteurs	Problèmes principaux	Villages Concernés par ces problèmes	Principales causes	Principaux effets	Besoins / idées de projets
		Difficulté d'accès à l'enseignement secondaire	Absence d'un établissement ANDOM ATO'A EBOLBOUM EKPASSONG FANG BILOUN FANG BIKANG I FANG BIKANG II KA'A KONGO KOUSBENGONO KPWANVOUK MBENG I	Absence d'établissement scolaire	Hausse du taux d'analphabétisme	Construction d'un CETIC dans les villages suivants : Ka'a, Organisation des campagnes annuelles de sensibilisation des parents sur l'importance des enseignements au secondaire Création, construction d'un bloc de 05 salles de classe pour le CES/SAR dans les villages a l'exception des villages suivants : Kobdombo, Yenassa, Awae, sobia et Tombo Création construction et équipement d'un CETIC dans les villages suivants : Atoa (àMbama), Nkpwanze (chefferie) a Ekwassong (à Ekwassong II) Affectation du personnel enseignant dont 04 contractuels, 04 fonctionnaires et 04

N°	Secteurs	Problèmes principaux	Villages Concernés par ces problèmes	Principales causes	Principaux effets	Besoins / idées de projets
9	Enseignement secondaire Enseignement secondaire		MBENG II MBOGUE MBOKE MBONI MVIANGA NDAMVO NGADA NGALLA NGONDO NGOUL KEKA NKOAMBANG NKOLEBOUDOU NKWANZE NYENDA			maitres des parents dans les établissements des 29 villages Organisation des séminaires d'identification et d'enregistrement des élèves du secondaire non scolarisé dans les 34 villages de l'arrondissement

N°	Secteurs	Problèmes principaux	Villages Concernés par ces problèmes	Principales causes	Principaux effets	Besoins / idées de projets
			SALLA TOMBA			

N°	Secteurs	Problèmes principaux	Villages Concernés par ces problèmes	Principales causes	Principaux effets	Besoins / idées de projets
9	Enseignement secondaire					
10	Transport		ANDOM ATO'A AWAE EBOLBOUM EFOUFOUP	Insuffisance des moyens de l'Etat Absence d'initiative communautaire Insuffisance des moyens financiers	Difficulté de déplacement en saison pluvieuse Rareté des moyens de transport	Création d'une association de transporteur dans chacun des 34 villages de l'arrondissement Mise sur pieds d'une association des motoximens dans tous les villages

N°	Secteurs	Problèmes principaux	Villages Concernés par ces problèmes	Principales causes	Principaux effets	Besoins / idées de projets
10			EKPASSONG FANG BILOUN FANG BIKANGI FANG BIKANG II FANG BILOUN KA'A KOBDOMBO KONGO KOUBBENGONO KPWANVOUK MBENG I MBENG II MBOGUE MBOKE	Faible dotation de l'Etat Manque des salles de classes Manque de tables bancs Insuffisance d'enseignants	Coût élevé des frais de transport Enclavement de certaines localités Délabrement et vétusté des équipements publics Population presque sédentarisée contre son gré Insuffisance des infrastructures	Réhabilitation de la route suivant les axes : axe 1 Nyenda, Efoufoup, FangBiloun, Kobdombo, Tombo Ngalla 56 KM) axe 2 Ebolboum, Salla, Sobia, Mboni, Tomba, Yenassa, Mbogue (75 KM) axe 3 Mvianga, Atoa, Ka'a, Mboke, Mpkwanze, Nkoambang, Npwkanvouk, Ndamvo, Koubbengono, Awae, Ngada Ekpwassong (150 km) Construction d'un mini stationnement de moto dans les villages suivants : Nkoloboudou (quartier Mbama), Ekpwassong (quartier Ekpwassong I) Mise sur pieds des comités de gestion des routes sur les axes

N°	Secteurs	Problèmes principaux	Villages Concernés par ces problèmes	Principales causes	Principaux effets	Besoins / idées de projets
	transport		MBONI MVIANGA NDAMVO NGADA NGALLA NGONDO NGOUL KEKA NKOAMBANG NKOLEBOUDOU NKWANZE NYENDA SALLA SOBIA TOMBA			Dotation des comités de gestion du matériel d'entretien routier ;

N°	Secteurs	Problèmes principaux	Villages Concernés par ces problèmes	Principales causes	Principaux effets	Besoins / idées de projets
			TOMBO YENASSA			
		Difficultés à conserver et promouvoir la forêt et la faune	ANDOM ATO'A AWAE EBOLBOUM EFOUFOUP EKPASSONG FANG BILOUN FANG BIKANGI FANG BIKANG II FANG BILOUN KA'A KOBDOMBO	Irrégularité des contrôles (Population-Mairie-OSC-Administration) Insuffisance du personnel Inexistence d'un poste forestier Exploitation illégale des essences Agriculture itinérante sur brûlis	Déforestation Changement climatique Disparition de certaines espèces Disparition de certaines plantes médicinales Déséquilibre écologique	Création construction et équipement d'un poste de contrôle forestier à kobdombo -organisation annuelles des campagnes de reboisement dans tous les 34 villages de la commune -organisation annuelle des campagnes de sensibilisation des populations sur l'impact des feux de brousse et de la déforestation dans les chefferies des 34 villages de la commune -création d'une forêt communale de 30ha dans les villages suivants : Andom, Ngondo, kongo, Ekpwassong, Ka'a, Nyenda, Fang-Biloun, fang-bikang1, Yenassa, Tombo, tomba 3 Mbeng 2; Nkoambang

N°	Secteurs	Problèmes principaux	Villages Concernés par ces problèmes	Principales causes	Principaux effets	Besoins / idées de projets
11	Forêt et faune		KONGO KOUSBENGONO KPWANVOUK MBENG I MBENG II MBOGUE MBOKE MBONI MVIANGA NDAMVO NGADA NGALLA NGONDO NGOUL KEKA		Baisse des revenus	- Mise en place d'un comité de gestion des forêts dans toutes les chefferies des 34 villages de la commune

N°	Secteurs	Problèmes principaux	Villages Concernés par ces problèmes	Principales causes	Principaux effets	Besoins / idées de projets
11	Forêt et faune		NKOAMBANG NKOLEBOUDOU NKWANZE NYENDA SALLA SOBIA TOMBA TOMBO YENASSA			
		Difficultés de déplacement des personnes et des biens	ANDOM ATO'A AWAE EBOLBOUM	Mauvais état des pistes de desserte Difficulté d'évacuation des produits	Mauvaises conditions de voyages Détérioration des produits champêtres	Construction de la route dans les villages suivants : Ekwassong (metoh a efandi : 12km), Mbeng I (ayos a Mbeng I : 56km), Ngondo (de sobia a Mbeng)

N°	Secteurs	Problèmes principaux	Villages Concernés par ces problèmes	Principales causes	Principaux effets	Besoins / idées de projets
12	Travaux publics		EFOUFOUP EKPASSONG FANG BILOUN FANG BIKANGI FANG BIKANG II FANG BILOUN KA'A KOBDOMBO KONGO KOUBBENGONO KPWANVOUK MBENG I MBENG II MBOGUE	Coût élevé du transport Vétusté des moyens de transport	Perte de temps Conflits d'usagers Désagréments divers Risque d'accident	Création d'une association de transporteur (moto-taximen) dans tous les 34 villages de la commune Construction d'un mini stationnement des motos dans les villages suivants : Ekpwassong, Ngalla, Efoufoup, Atoa, Nkpwanze, Nkoloboudou Réhabilitation de la route sur les axes suivants : Nkpwanze a Ayos : 80 km Reprofilage de la route dans les villages suivants : Andom (axe 1: du Carrefour Endamba jusqu'à Yenassa 3km axe 2:Carrefour ekoundoum jusqu'à Mvianga 2km axe 3: école publique jusqu'a Ngondo 3km axe 4: sobia jusqu'en Mbeng 4km) Canonnage de la route pour tous les 34 villages de la commune

N°	Secteurs	Problèmes principaux	Villages Concernés par ces problèmes	Principales causes	Principaux effets	Besoins / idées de projets
12	Travaux publics		MBOKE MBONI MVIANGA NDAMVO NGADA NGALLA NGONDO NGOUL KEKA NKOAMBANG NKOLEBOUDOU NKWANZE NYENDA SALLA SOBIA			Création d'un comité de gestion de la route dans tous les 34 villages de la commune Création des barrières de pluies dans chaque village ;

N°	Secteurs	Problèmes principaux	Villages Concernés par ces problèmes	Principales causes	Principaux effets	Besoins / idées de projets
			TOMBA TOMBO YENASSA			
13	Emploi et formation professionnelle	Difficulté d'accès à l'emploi et à la formation professionnelle, au recyclage, à l'insertion ou la réinsertion professionnelle	ANDOM ATO'A AWAE EBOLBOUM EFOUFOUP EKPASSONG FANG BILOUN FANG BIKANGI FANG BIKANG II FANG BILOUN KA'A	Passivité des jeunes Les jeunes très rapidement deviennent moto- taximen Les jeunes font des jobs dans les plantations	Alcoolisme et tabagisme Vagabondage sexuel	Organisation des séances de formation des jeunes sur l'entrepreneuriat Organisation des réunions de sensibilisation annuelles des jeunes sur l'importance de la formation professionnelle Elaboration d'un répertoire d'organismes/programmes d'appui à la formation professionnelle dans chacun des 34 villages de l'arrondissement Organisation des séminaires de formation des populations sur les AGR dans le cadre de l'insertion professionnelle dans chacun des 34 villages de l'arrondissement

N°	Secteurs	Problèmes principaux	Villages Concernés par ces problèmes	Principales causes	Principaux effets	Besoins / idées de projets
13	Emploi et formation professionnelle		KOBDOMBO KONGO KOUSBENGONO KPWANVOUK MBENG I MBENG II MBOGUE MBOKE MBONI MVIANGA NDAMVO NGADA NGALLA NGONDO			Création d'un répertoire de personnes ayant reçu une formation professionnelle dans chacun des 34 villages de l'arrondissement Organisation des campagnes semestrielles de subvention des personnes ayant reçu une formation professionnelle dans la recherche de l'emploi dans chacun des 34 villages de l'arrondissement

N°	Secteurs	Problèmes principaux	Villages Concernés par ces problèmes	Principales causes	Principaux effets	Besoins / idées de projets
			NGOUL KEKA NKOAMBANG NKOLEBOUDOU NKWANZE NYENDA SALLA SOBIA TOMBA TOMBO YENASSA			
		Difficultés de promotion des PME et de l'artisanat	ANDOM ATO'A AWAE EBOLBOUM	Faible demande Absence des infrastructures	Faible développement de l'économie locale et familiale	Organisation des campagnes annuelles de subvention en matériel et intrants agricoles aux jeunes entrepreneurs désirant exercer dans l'agriculture dans les 34 villages de la commune

N°	Secteurs	Problèmes principaux	Villages Concernés par ces problèmes	Principales causes	Principaux effets	Besoins / idées de projets
14	Petites et moyennes Entreprises, économie sociale et artisanat		EFOUFOUP EKPASSONG FANG BILOUN FANG BIKANGI FANG BIKANG II FANG BILOUN KA'A KOBDOMBO KONGO KOUDBENGONO KPWANVOUK MBENG I MBENG II MBOGUE		Absence d'un marché local Découragemen t dans la pratique de l'artisanat Faible productivité d'œuvre d'art Absence d'appuis financiers	Organisation des campagnes annuelles de formation des populations sur les AGR et la création des PME dans les 34 villages de la commune Création d'une caisse d'épargne et de crédit dans les villages suivants : Mbeng I (face de la chefferie) Création des campagnes d'exposition des œuvres de l'artisanat dans les villages suivants : Mbeng I Organisation annuelle des séances de subvention des jeunes entrepreneurs du village Nkpwanze

N°	Secteurs	Problèmes principaux	Villages Concernés par ces problèmes	Principales causes	Principaux effets	Besoins / idées de projets
14	Petites et moyennes entreprises, économie sociale et artisanat		MBOKE MBONI MVIANGA NDAMVO NGADA NGALLA NGONDO NGOUL KEKA NKOAMBANG NKOLEBOUDOU NKWANZE NYENDA SALLA SOBIA			

N°	Secteurs	Problèmes principaux	Villages Concernés par ces problèmes	Principales causes	Principaux effets	Besoins / idées de projets
			TOMBA TOMBO YENASSA			
15	Recherche scientifique et innovation technologique	Difficulté d'accès aux produits de la recherche scientifique	ANDOM ATO'A AWAE EBOLBOUM EFOUFOUP EKPASSONG FANG BILOUN FANG BIKANGI FANG BIKANG II FANG BILOUN KA'A	Absence d'un centre de recherche Caractère ésotérique du savoir en plantes médicinales Manque de moyens financiers Désintérêt de la jeunesse pour la recherche Manque de formation	Ignorance des potentialités des plantes médicinales Ignorance des potentialités géologique et minières Non exploitation des PFNL faible exploitation des	Organisation des campagnes de vulgarisation des produits de la recherche scientifique et de l'innovation au niveau de la chefferie dans chacun des 34 villages de l'arrondissement Organisation des campagnes annuelles de sensibilisation des populations sur l'utilisation des foyers améliorés dans chacun des 34 villages de l'arrondissement Organisation annuelle des ateliers de formation des populations sur la fabrication des foyers améliorés à la chefferie dans chacun des 34 villages de l'arrondissement

N°	Secteurs	Problèmes principaux	Villages Concernés par ces problèmes	Principales causes	Principaux effets	Besoins / idées de projets
			KOBDOMBO KONGO KOUSBENGONO KPWANVOUK MBENG I MBENG II MBOGUE MBOKE MBONI MVIANGA NDAMVO NGADA NGALLA NGONDO		potentialités florales	

N°	Secteurs	Problèmes principaux	Villages Concernés par ces problèmes	Principales causes	Principaux effets	Besoins / idées de projets
15	Recherche scientifique et innovation technologique		NGOUL KEKA NKOAMBANG NKOLEBOUDOU NKWANZE NYENDA SALLA SOBIA TOMBA TOMBO YENASSA			
		Difficulté à développer une activité commerciale	ANDOM ATO'A AWAE EBOLBOUM	Absence d'un marché local Eloignement des lieux d'approvisionnement	Faible pouvoir d'achat Faible Economie locale et familiale	Construction d'un hangar de 12 comptoirs pour le marché périodique dans chacun des villages de l'arrondissement suivant : Mvianga, Atoa, Ka'a, Mboke, Mpkwanze, Nkoambang,

N°	Secteurs	Problèmes principaux	Villages Concernés par ces problèmes	Principales causes	Principaux effets	Besoins / idées de projets
16	Commerce		EFOUFOUP EKPASSONG FANG BILOUN FANG BIKANGI FANG BIKANG II FANG BILOUN KA'A KOBDOMBO KONGO KOUSBENGONO KPWANVOUK MBENG I MBENG II MBOGUE	Manque de formation des populations dans la mise en œuvre des AGR Difficulté de ravitaillement Faible organisation de la population (Individualisme) Mauvais état des routes Absence de marché périodique Coupures intempestives du courant électrique	Rareté des produits de première nécessité Exposition des produits aux intempéries Découragemen t dans la pratique du commerce Perte des produits par pourrissement Difficulté de stockage Coût élevé des articles	Npwkanvouk, Ndamvo, Koudbengono, Awae, Ngada Ekwassong Recensement et enregistrement de tous les commerçants dans chacun des 34 villages de l'arrondissement Création d'une association des commerçants dans chacun des 34 villages de l'arrondissement Organisation des campagnes de vente groupées des produits agropastoraux -organisation des ventes des produits en groupe et par spéculation à kobdombo,

N°	Secteurs	Problèmes principaux	Villages Concernés par ces problèmes	Principales causes	Principaux effets	Besoins / idées de projets
16	Commerce		MBOKE MBONI MVIANGA NDAMVO NGADA NGALLA NGONDO NGOUL KEKA NKOAMBANG NKOLEBOUDOU NKWANZE NYENDA SALLA SOBIA		Manque à gagner Insolvabilité Etat vétuste des boutiques	

N°	Secteurs	Problèmes principaux	Villages Concernés par ces problèmes	Principales causes	Principaux effets	Besoins / idées de projets
			TOMBA TOMBO YENASSA			
17	Mines, Industrie et développement technologique	Difficulté à développer l'industrie minière	ANDOM ATO'A AWAE EBOLBOUM EFOUFOUP EKPASSONG FANG BILOUN FANG BIKANGI FANG BIKANG II FANG BILOUN KA'A	Non maîtrise des ressources minières Ignorance populaire Sous exploitation de la latérite	Manque à gagner Absence d'exploitation minière Sites miniers non exploités	Création d'une carrière d'exploitation des produits miniers dans les villages suivants : Ekpwassong (quartier djadibi et nyabiboloun), Mboke Recensements et identification des différents points d'exploitation des produits miniers dans chacun des 34 villages de la commune Organisation des campagnes de sensibilisation des populations sur l'importance de l'utilisation des produits miniers dans chacun des 34 villages de la commune Création d'une association d'exploitant de sable à Nkpwanze

N°	Secteurs	Problèmes principaux	Villages Concernés par ces problèmes	Principales causes	Principaux effets	Besoins / idées de projets
17	Mines, Industrie et développement technologique		KOBDOMBO KONGO KOUSBENGONO KPWANVOUK MBENG I MBENG II MBOGUE MBOKE MBONI MVIANGA NDAMVO NGADA NGALLA NGONDO			Création d'une unité d'exploitation minière au niveau des sites de gisement minier dans chacun des 34 villages de l'arrondissement

N°	Secteurs	Problèmes principaux	Villages Concernés par ces problèmes	Principales causes	Principaux effets	Besoins / idées de projets
17	Mines, Industrie et développement technologique		NGOUL KEKA NKOAMBANG NKOLEBOUDOU NKWANZE NYENDA SALLA SOBIA TOMBA TOMBO YENASSA			
		Faible valorisation du potentiel touristique	ANDOM ATO'A AWAE EBOLBOUM	Absence des guides touristiques Faible intérêt pour l'activité de guide touristique	Difficultés d'orientation	Construction d'une case de restauration et de cases de logement des touristes Construction/aménagement des sites pour l'écotourisme dans les villages suivants : site de Nyabiboloun (village

N°	Secteurs	Problèmes principaux	Villages Concernés par ces problèmes	Principales causes	Principaux effets	Besoins / idées de projets
18	Tourisme et loisirs		EFOUFOUP EKPASSONG FANG BILOUN FANG BIKANGI FANG BIKANG II FANG BILOUN KA'A KOBDOMBO KONGO KOUBBENGONO KPWANVOUK MBENG I MBENG II MBOGUE	Manque d'initiative communautaire Absence de structures de restauration de qualité acceptable Absence de structures d'hébergement Absence de carte touristique Insuffisance de moyens financiers Faible promotion de la culture locale	Sites touristiques non aménagés Peu d'intérêt pour la localité	Ekpwassong), site marécageux (village Ka'a, Atoa, etc...) Identification et enregistrement des potentiels sites touristiques dans chacun des 34 villages de l'arrondissement Création d'un comité de gestion et de surveillance de ces potentiels sites organisation des campagnes annuelles de promotion de l'écotourisme dans chacun des 34 villages de l'arrondissement

N°	Secteurs	Problèmes principaux	Villages Concernés par ces problèmes	Principales causes	Principaux effets	Besoins / idées de projets
18	Tourisme et loisirs		MBOKE MBONI MVIANGA NDAMVO NGADA NGALLA NGONDO NGOUL KEKA NKOAMBANG NKOLEBOUDOU NKWANZE NYENDA SALLA SOBIA			

N°	Secteurs	Problèmes principaux	Villages Concernés par ces problèmes	Principales causes	Principaux effets	Besoins / idées de projets
			TOMBA TOMBO YENASSA			
19	Art et Culture	Difficulté à promouvoir la culture locale	ANDOM ATO'A AWAE EBOLBOUM EFOUFOUP EKPASSONG FANG BILOUN FANG BIKANGI FANG BIKANG II FANG BILOUN KA'A	Influence du modernisme Abandon des rites Acculturation des jeunes Absence de foyer culturel Insuffisance de fêtes culturelles Conflits intergénérationnels Manque de moyens financiers	Perte d'originalité Développement d'une culture hybride Non maîtrise des langues maternelles Faible intérêt pour la culture Faible rentabilité des objets culturels	Construction et équipement d'un foyer culturel au niveau de la chefferie dans chacun des 34 villages de l'arrondissement Organisation des campagnes semestrielles de promotion des activités culturelles

N°	Secteurs	Problèmes principaux	Villages Concernés par ces problèmes	Principales causes	Principaux effets	Besoins / idées de projets
			KOBDOMBO KONGO KOUSBENGONO KPWANVOUK MBENG I MBENG II MBOGUE MBOKE MBONI MVIANGA NDAMVO NGADA NGALLA NGONDO	Absence de promotion de la culture locale	Peu de rencontres culturelles Abandon progressif de la culture Profil ordinaire de la vie du groupe	

N°	Secteurs	Problèmes principaux	Villages Concernés par ces problèmes	Principales causes	Principaux effets	Besoins / idées de projets
			NGOUL KEKA NKOAMBANG NKOLEBOUDOU NKWANZE NYENDA SALLA SOBIA TOMBA TOMBO YENASSA			
20	Promotion de la femme et de la famille	Difficulté d'accès aux structures d'encadrement de la femme	ANDOM ATO'A AWAE EBOLBOUM	Absence d'un centre de promotion de la femme et de la famille à Kobdombo	Forte propension de la maternité multiple et précoce	Construction d'un centre socio professionnel des femmes dans les petits métiers dans les villages suivants : Andom (quartier Mbang) Mvianga, Atoa, Ka'a, Mboke, Mpkwanze, Nkoambang,

N°	Secteurs	Problèmes principaux	Villages Concernés par ces problèmes	Principales causes	Principaux effets	Besoins / idées de projets
			EFOUFOUP EKPASSONG FANG BILOUN FANG BIKANGI FANG BIKANG II FANG BILOUN KA'A KOBDOMBO KONGO KOUBBENGONO KPWANVOUK MBENG I MBENG II MBOGUE	Violences physiques et morales aux femmes Abandon de la charge des enfants aux femmes Faibles moyens financiers Phallocratie masculine	Grossesses indésirables Ignorance de leurs droits Relâchement des mœurs Mariages non légalisés Accès difficile aux terres cultivables	Npwkanvouk, Ndamvo, Koudbengon, Awaé, Ngada Ekwassong Création des associations pour l'autonomisation des jeunes filles ; Formation annuelle des femmes aux AGR Recensement et identification des personnes en union libre dans les villages suivants : Andom

N°	Secteurs	Problèmes principaux	Villages Concernés par ces problèmes	Principales causes	Principaux effets	Besoins / idées de projets
			MBOKE MBONI MVIANGA NDAMVO NGADA NGALLA NGONDO NGOUL KEKA NKOAMBANG NKOLEBOUDOU NKWANZE NYENDA SALLA SOBIA			

N°	Secteurs	Problèmes principaux	Villages Concernés par ces problèmes	Principales causes	Principaux effets	Besoins / idées de projets
			TOMBA TOMBO YENASSA			
0						
21	affaires sociales	Faible encadrement des cibles vulnérables et enfants	ANDOM ATO'A AWAE EBOLBOUM EFOUFOUP EKPASSONG FANG BILOUN FANG BIKANGI FANG BIKANG II FANG BILOUN	Absence d'un centre social du MINAS (service d'Arrondissement du MINAS) Absence d'appuis multiformes pour les cibles vulnérables Difficultés de s'épanouir Limitation des AGR	Cibles vulnérables délaissées et sans suivi Cibles vulnérables condamnées à vivre dans la précarité Manque de matériels et de la logistique Formations des cibles	Identification et recensement des personnes vulnérables Création d'une association des personnes vulnérables dans tous les 34 villages de la commune Création d'un fond d'appui aux personnes vulnérables dans chacun des 34 villages de la commune Création d'un centre multifonctionnel pour les personnes vulnérables dans les 34 villages de la commune

N°	Secteurs	Problèmes principaux	Villages Concernés par ces problèmes	Principales causes	Principaux effets	Besoins / idées de projets
			KA'A KOBDOMBO KONGO KOUSBENGONO KPWANVOUK MBENG I MBENG II MBOGUE MBOKE MBONI MVIANGA NDAMVO NGADA NGALLA	Absence d'encadrement des cibles vulnérables Manque d'organisation des cibles vulnérables	vulnérables aux petits métiers (AGR) Sentiment d'abandon des cadets sociaux Regroupement des cibles vulnérables en association	

N°	Secteurs	Problèmes principaux	Villages Concernés par ces problèmes	Principales causes	Principaux effets	Besoins / idées de projets
			NGONDO NGOUL KEKA NKOAMBANG NKOLEBOUDOU NKWANZE NYENDA SALLA SOBIA TOMBA TOMBO YENASSA			
22	Jeunesse et éducation civique	Faible insertion socio-économique de la jeunesse de Kobdombo	ANDOM ATO'A AWAE	Absence d'un bâtiment abritant le centre multifonctionnel de	Faible fonctionnement du centre de promotion des jeunes	Identification de tous les jeunes de chaque village Recensement des jeunes des villages Mvianga, Atoa, Ka'a, Mboke, Mpkwanze, Nkoambang, Npwkanvouk, Ndamvo,

N°	Secteurs	Problèmes principaux	Villages Concernés par ces problèmes	Principales causes	Principaux effets	Besoins / idées de projets
			EBOLBOUM EFOUFOUP EKPASSONG FANG BILOUN FANG BIKANGI FANG BIKANG II FANG BILOUN KA'A KOBDOMBO KONGO KOUSBENGONO KPWANVOUK MBENG I MBENG II	promotion des jeunes dans l'espace urbain Absence de structures de loisirs Absence de foyers culturels et centre de jeunesse Faible intéressement de la jeunesse de Kobdombo Insuffisance du personnel Non mobilisation des élites de Kobdombo	Faible organisation des jeunes Oisiveté d'une certaine catégorie de jeunes Jumelage des bureaux Chômage Vagabondage sexuel	Koudbengono, Awae, Ngada Ekpwassong en âge scolaire ; Construction d'un centre d'alphabétisation des jeunes dans chacun des 34 villages de l'arrondissement Organisation annuelle des séminaires de formation des jeunes aux AGR -création d'un centre culturel de la jeunesse dans tous les villages de l'arrondissement, -formation semestrielle des jeunes à la valorisation des activités de pêche et de l'élevage -création d'un centre d'insertion social à kobdombo ; -

N°	Secteurs	Problèmes principaux	Villages Concernés par ces problèmes	Principales causes	Principaux effets	Besoins / idées de projets
			MBOGUE MBOKE MBONI MVIANGA NDAMVO NGADA NGALLA NGONDO NGOUL KEKA NKOAMBANG NKOLEBOUDOU NKWANZE NYENDA SALLA			

N°	Secteurs	Problèmes principaux	Villages Concernés par ces problèmes	Principales causes	Principaux effets	Besoins / idées de projets
			SOBIA TOMBA TOMBO YENASSA			
23	Sport et éducation physique	Difficulté d'épanouissement des jeunes de Kobdombo	ANDOM ATO'A AWAE EBOLBOUM EFOUFOUP EKPASSONG FANG BILOUN FANG BIKANGI FANG BIKANG II	Absence d'infrastructures sportives Faible implication et intérêt des jeunes et l'élite Absence des aires de jeux aménagés	Difficulté de pratiquer les activités sportives Perte des talents Alcoolisme	Organisation des campagnes de vulgarisation des disciplines sportives dans chacun des 34 villages de l'arrondissement Organisation des championnats annuels préfinancés par les élites du village Création d'une association sportive dans chacun des 34 villages de l'arrondissement Construction d'une aire de jeu d'une superficie de 270m2

N°	Secteurs	Problèmes principaux	Villages Concernés par ces problèmes	Principales causes	Principaux effets	Besoins / idées de projets
			FANG BILOUN KA'A KOBDOMBO KONGO KOUBBENGONO KPWANVOUK MBENG I MBENG II MBOGUE MBOKE MBONI MVIANGA NDAMVO NGADA			Organisation des séances hebdomadaire de marche sportive pour les populations vivantes dans chacun des 34 villages de l'arrondissement

N°	Secteurs	Problèmes principaux	Villages Concernés par ces problèmes	Principales causes	Principaux effets	Besoins / idées de projets
			NGALLA NGONDO NGOUL KEKA NKOAMBANG NKOLEBOUDOU NKWANZE NYENDA SALLA SOBIA TOMBA TOMBO YENASSA			
24	Postes et télécommunications	Difficulté d'accès aux services de	ANDOM ATO'A	Coupures intempestives électriques	Difficultés de communiquer	Construction d'une antenne relais des réseaux de télécommunication dans les

N°	Secteurs	Problèmes principaux	Villages Concernés par ces problèmes	Principales causes	Principaux effets	Besoins / idées de projets
		télécommunications de qualité	AWAE EBOLBOUM EFOUFOUP EKPASSONG FANG BILOUN FANG BIKANGI FANG BIKANG II FANG BILOUN KA'A KOBDOMBO KONGO KOUDBENONO KPWANVOUK MBENG I	Couverture parcellaire du réseau téléphonique au quartier Lissegue	dans certains villages Irrégularité des services téléphoniques Enclavement et ignorance numérique Accès difficile à Internet	villages suivants : Ekpwassong (efandi II), Mbeng I, Mboni Ouverture et construction des points de vente du crédit de communication dans tous les 34 villages de la commune Création d'une radio communautaire à kobdombo Installation d'une antenne relais à Mbogue

N°	Secteurs	Problèmes principaux	Villages Concernés par ces problèmes	Principales causes	Principaux effets	Besoins / idées de projets
			MBENG II MBOGUE MBOKE MBONI MVIANGA NDAMVO NGADA NGALLA NGONDO NGOUL KEKA NKOAMBANG NKOLEBOUDOU NKWANZE NYENDA			

N°	Secteurs	Problèmes principaux	Villages Concernés par ces problèmes	Principales causes	Principaux effets	Besoins / idées de projets
			SALLA SOBIA TOMBA TOMBO YENASSA			
25	Communication	Difficultés d'accès à un service de communication de qualité	ANDOM ATO'A AWAE EBOLBOUM EFOUFOUP EKPASSONG FANG BILOUN FANG BIKANGI FANG BIKANG II	Accès difficile aux TIC Faible couverture des réseaux radio et télé nationales Indisponibilité de la presse écrite	Sous information et désinformation	Création d'une radio communautaire a Kobdombo Construction d'une antenne relais des réseaux de communication dans les villages suivants : Ekpwassong (orange et MTN), Nkpwanze (orange, MTN et Nextel à leck), Nkoloboudou Organisation des campagnes annuelles de sensibilisation des populations sur l'importance de l'utilisation des moyens de communication traditionnels dans tous les 34 villages de la commune

N°	Secteurs	Problèmes principaux	Villages Concernés par ces problèmes	Principales causes	Principaux effets	Besoins / idées de projets
			FANG BILOUN KA'A KOBDOMBO KONGO KOUBBENGONO KPWANVOUK MBENG I MBENG II MBOGUE MBOKE MBONI MVIANGA NDAMVO NGADA			Identification et recensement de l'ensemble des médias accessibles et de leurs modalités de services rendus dans chacun des 34 villages de la commune Création d'un comité de gestion des moyens de communication traditionnel dans chacun des 34 villages de la commune

N°	Secteurs	Problèmes principaux	Villages Concernés par ces problèmes	Principales causes	Principaux effets	Besoins / idées de projets
			NGALLA NGONDO NGOUL KEKA NKOAMBANG NKOLEBOUDOU NKWANZE NYENDA SALLA SOBIA TOMBA TOMBO YENASSA			
26	Travail et sécurité sociale	Difficulté d'accès à la sécurité sociale	ANDOM ATO'A	Non bénéfice des prestations sociales	Misère totale	Identification et enregistrement de tous les travailleurs de Kongo par catégories

N°	Secteurs	Problèmes principaux	Villages Concernés par ces problèmes	Principales causes	Principaux effets	Besoins / idées de projets
			AWAE EBOLBOUM EFOUFOUP EKPASSONG FANG BILOUN FANG BIKANGI FANG BIKANG II FANG BILOUN KA'A KOBDOMBO KONGO KOUBENGONO KPWANVOUK MBENG I	Non bénéfice de la couverture sanitaire Non bénéfice de la pension vieillesse, d'invalidité et de décès Non bénéfice des soins de santé en cas d'accident de travail		dans chacun des 34 villages de l'arrondissement Création d'une association des travailleurs dans chacun des 34 villages de l'arrondissement Organisation des campagnes de sensibilisation des travailleurs sur l'importance de l'assurance et du contrat de travail Organisation des séances trimestrielles d'encadrement des travailleurs a Kobdombo

N°	Secteurs	Problèmes principaux	Villages Concernés par ces problèmes	Principales causes	Principaux effets	Besoins / idées de projets
			MBENG II MBOGUE MBOKE MBONI MVIANGA NDAMVO NGADA NGALLA NGONDO NGOUL KEKA NKOAMBANG NKOLEBOUDOU NKWANZE NYENDA			

N°	Secteurs	Problèmes principaux	Villages Concernés par ces problèmes	Principales causes	Principaux effets	Besoins / idées de projets
			SALLA SOBIA TOMBA TOMBO YENASSA			
27	Administration territoriale, décentralisation et maintien de l'ordre	Difficulté à maintenir la sécurité et l'ordre	ANDOM ATO'A AWAE EBOLBOUM EFOUFOUP EKPASSONG FANG BILOUN FANG BIKANGI FANG BIKANG II	Insuffisance du personnel à la Sous-préfecture et des éléments à la Gendarmerie Faible considération de la chefferie Ignorance et non-respect de la réglementation Manque d'information, de formation et de	Délinquance juvénile et sénile Tabagisme, alcoolisme Appauvrissement Agressions sporadiques Difficultés de communication	Création d'un poste de gendarmerie dans les villages suivants : Nkoloboudou (quartier Nkoulmekong), Mbeng I (chefferie) - organisation des campagnes de descente annuelles d'établissement des CNI dans les villages suivants : Nkoloboudou, Nkpwanze - création d'un centre d'état civil dans les villages suivants : Nkpwanze (chefferie), Ekpwassong (chefferie)

N°	Secteurs	Problèmes principaux	Villages Concernés par ces problèmes	Principales causes	Principaux effets	Besoins / idées de projets
			FANG BILOUN KA'A KOBDOMBO KONGO KOUBBENGONO KPWANVOUK MBENG I MBENG II MBOGUE MBOKE MBONI MVIANGA NDAMVO NGADA	sensibilisation sur les droits et devoirs du citoyen		<ul style="list-style-type: none"> - création d'un comité de vigilance dans les villages suivant : Mbeng I (04 membres), Mboni (3 membres) - organisation des campagnes d'identification et du recensement de toutes les personnes n'ayant pas de CNI et d'actes de naissance dans les villages suivant : Mbeng I - organisation des dépôts groupés de dossiers pour l'établissement des actes de naissances et des CNI

N°	Secteurs	Problèmes principaux	Villages Concernés par ces problèmes	Principales causes	Principaux effets	Besoins / idées de projets
			NGALLA NGONDO NGOUL KEKA NKOAMBANG NKOLEBOUDOU NKWANZE NYENDA SALLA SOBIA TOMBA TOMBO YENASSA			
29	Enseignement supérieur	Difficultés dans la prise en charge et l'insertion des étudiants	ANDOM ATO'A	Insuffisance de moyens financiers pour la prise en charge par la	Chômage Vagabondage	Organisation des campagnes annuelles de sensibilisation des parents et des jeunes sur l'importance des Eudes au

N°	Secteurs	Problèmes principaux	Villages Concernés par ces problèmes	Principales causes	Principaux effets	Besoins / idées de projets
			AWAE EBOLBOUM EFOUFOUP EKPASSONG FANG BILOUN FANG BIKANGI FANG BIKANG II FANG BILOUN KA'A KOBDOMBO KONGO KOUSBENGONO KPWANVOUK MBENG I	commune et les familles des étudiants Eloignement des établissements d'enseignement supérieur Absence de structure pouvant faciliter l'insertion des diplômés du supérieur	Oisiveté des jeunes diplômés Abandon des études Pauvreté	supérieur dans tous les 34 villages de la commune Création d'un fond d'appui aux jeunes bacheliers ressortissants des 34 villages de la commune Création d'une association des bacheliers dans chacun des 34 villages de la commune Organisation des concours de bourse par les élites locales a Mbeng I

N°	Secteurs	Problèmes principaux	Villages Concernés par ces problèmes	Principales causes	Principaux effets	Besoins / idées de projets
			MBENG II MBOGUE MBOKE MBONI MVIANGA NDAMVO NGADA NGALLA NGONDO NGOUL KEKA NKOAMBANG NKOLEBOUDOU NKWANZE NYENDA			

N°	Secteurs	Problèmes principaux	Villages Concernés par ces problèmes	Principales causes	Principaux effets	Besoins / idées de projets
			SALLA SOBIA TOMBA TOMBO YENASSA			

Source : DIC /DEUC/DPNV2018

4.13.2 Synthèse des 08 projets prioritaires (03 économiques et 05 sociaux) par village et au niveau de l'espace urbain

Tableau 38: Problèmes et besoins consolidés par secteur

N°	Villages/ espace urbain	Rang des projets sociaux prioritaires					Rang des projets économiques prioritaires			Total	Projet prioritaire de chaque village/espace urbain	
		1er	2ème	3ème	4ème	5ème	1er	2ème	3ème		Intitulé du projet	Coût
1	ANDOM	construct ion de 03 blocs de 02 salles de classe pour l'école primaire d'Andom	Construc tion d'une d'un forage à MH à la chefferie	Création, construct ion et équipeme nt d'un CSI à Mbama	Constructio n d'un forage MH à Endamba	Constructio n d'un forage MH à l'école primaire d'Andom	Réhabilitatio n de la piste agricole Adom- Mbe ng I (15 km)	constructio n d'une mini- centrale solaire de 10 MW	constructio n et équipement d'un hangar de 10 comptoirs à Galanda après l'église adventiste	209 000 000	Réhabilitatio n de la piste agricole MBENG- Andom 15 Km	45 000 000
		57 000 000	9 000 000	50 000 000	9 000 000	9 000 000	45 000 000	15 000 000	15 000 000			

2	ATO'A	construction d'un puits à MH Ato'a chefferie	Création, construction et équipement d'un CSI à Ebenga	construction et forage à MH à l'école publique d'Ato'a	construction et équipement de 03 blocs de classe à l'école publique d'Atoa	Construction et équipement d'un foyer culturel	réhabilitation de la route Mboni - Ka'a en passant par Ato'a 25 km	construction et équipement d'une pépinière de cacao de 6000 plants à Ebenga	construction d'un mini centrale solaire de 10 MW		réhabilitation de la route Mboni - Ka'a en passant par Ato'a 25 km	73 000 000
		8 500 000	50 000 000	9 000 000	75 000 000	15 000 000	73 000 000	10 000 000	25 000 000	265 500 000		
3	AWAE	Mise en place d'une adduction d'eau à Awae centre	Création, construction et équipement d'un CSI face CES d'Awae	construction et équipement de 03 blocs de classe au CES d'Awae	Construction d'un Foyer culturel à Mvanga Bengondo	construction et équipement d'un bloc de 02 salles de classe à l'école primaire de Mvanga Bengondo	réhabilitation de la route Meka - Mvanga - Fombo 19 km	construction et équipement d'une unité multifonctionnelle de transformation des produits agricoles	Construction d'un mini centrale solaire de 10 MW face chefferie		Mise en place d'une adduction d'eau à Awae centre	46 000 000
		46 000 000	50 000 000	75 000 000	15 000 000	25 000 000	57 000 000	10 000 000	25 000 000	262 000 000		

4	EBOLBOUM	construction d'un forage à MH à Titi	construction et équipement de 02 blocs de 02 salles de classe à l'école publique d'Ebolboum	Construction d'une adduction d'eau	construction et équipement d'un foyer culturel à Ebolboum chefferie	construction d'un forage à MH à l'école publique d'Ebolboum	construction et équipement d'une mini-centrale solaire de 10MW au quartier Titi avant entrée Namedja	ouverture d'une piste agricole de 03 km de Titi à Mesamba	mise en place d'une unité multifonctionnelle de transformation des produits agricoles à Ebolboum chefferie		construction et équipement d'une mini-centrale solaire de 10MW au quartier Titi avant entrée Namedja	25 000 000
		8 500 000	50 000 000	49 000 000	15 000 000	8 000 000	25 000 000	12 000 000	10 000 000	177 500 000		
5	EFOUFOUP	Réhabilitation de l'adduction en eau	construction d'un forage au quartier Souldibi	construction et équipement d'un bloc de 02 salles de classe pour l'école maternelle à	réhabilitation et équipement de deux salles de classe à l'EP Efoufoup	construction et équipement de 02 blocs de 02 salles de classe pour l'école primaire d'Ebobok face notable	mise en place d'une unité multifonctionnelle de transformation des produits agricoles à côté de la	mise en place d'une pépinière de cacao d'une capacité de 50 ha derrière la chefferie	Ouverture de la piste agricole de Efoufoup à Ebek 15 km		Réhabilitation de l'adduction en eau	15 000 000

				l'enceinte de l'école primaire			maison de la femme					
		15 000 000	9 000 000	30 000 000	15 000 000	45 000 000	10 000 000	20 000 000	50 000 000	194 000 000		
6	EKPASSO NG	Construction d'un Bloc de 02 salles de classe à l'école publique	Création, construction et équipement d'un CSI à Ekpassong I	construction d'un forage à MH à Ekpassong I	construction d'un forage à MH à Efandi I	construction et équipement d'un bloc de 02 salles de classe pour l'école maternelle d'Ekpassong	ouverture d'une piste agricole de Metoh à Efandi 12 km	construction et équipement d'un magasin de stockage à Ekpassong II	mise en place d'un moulin à écraser multifonctionnel d'Ekpassong chefferie		ouverture d'une piste agricole de Metoh à Efandi 12 km	48 000 000
		25 000 000	50 000 000	10 000 000	10 000 000	30 000 000	48 000 000	20 000 000	10 000 000	203 000 000		
7	FANG BIKANG I	Création, construction et équipement d'un CSI à Assoulab	construction et équipement d'un bloc de 02 salles de	Construction d'un forage à Mbozo	construction et équipement d'un Foyer culturel à Elung	construction d'un forage à MH à la chefferie	construction et équipement d'un hangar de 15	Création d'une pépinière de cacao et café de 20	ouverture d'une piste agricole de Assoula Bam -		Création, construction et équipement d'un CSI à Assoulabam	50 000 000

		am à droite de la chefferie	classe à Assoulabam centre pour l'école maternelle				comptoirs à AbongElung	ha (10 ha chacune)	Messamba 07 km		à droite de la chefferie	
		50 000 000	30 000 000	9 000 000	15 000 000	9 000 000	20 000 000	15000000	35 000 000	183 000 000		
8	FANG BIKANG II	Création, construction et équipement d'un CSI à Abang Ello 100 m de la chefferie	construction et équipement d'un bloc de 02 salles de classe pour l'école maternelle à l'enceinte de	Construction d'une adduction d'eau niveau chefferie	Construction d'un Foyer culturel	Construction d'un bloc de 04 latrines à l'école publique	construction d'une mini-centrale solaire de 10MW face EP	mise en place d'un four de fumage à Mbama à côté de la caisse villageoise	mise en place d'un étang piscicole au quartier Ayéné		Création, construction et équipement d'un CSI à Abang Ello 100 m de la chefferie	50 000 000

			l'école primaire									
		50 000 000	30 000 000	49 000 000	15 000 000	4 000 000	25 000 000	10 000 000	15 000 000	198 000 000		
9	FANG BILOUN	construct ion et équipeme nt d'un bloc de 02 salles de classe pour l'école maternell e de Fang Biloun face école publique	Mise en place d'une adductio n d'eau de 10 prises à Fang Biloun chefferie	Construct ion et équipeme nt d'un Centre de Promotio n de la Femme et de la Famille (CPFF) à côté de la poste agricole	Constructio n d'un bloc de 04 latrines à l'école publique	constructio n d'un foyer culturel	constructio n d'un mini central solaire de vingt méga watts (10 MW) à Fang Biloun	Mise en place d'un étang piscicole au quartier Ayené	mise en place d'un four à fumage poisson à Mbama à côté de la caisse villageoise		construction d'une mini- centrale solaire de vingt méga watts (10 MW) à Fang Biloun	25 000 000
		30 000 000	49 000 000	100 000 000	4 500 000	15 000 000	25 000 000	8 000 000	6 000 000	222 500 000		
10	KA'A	construct ion et équipeme nt de 03	Construc tion d'une adductio	réhabilita tion de la piste Ka'a	Constructio n d'un bloc de 02 latrines à	constructio n et équipement d'un foyer	mise d'un mini-central	mise en place d'une unité multifonctio	constructio n d'un hangar de 15		construction et équipement de 03 blocs	45 000 000

		blocs de 02 salles de classe à l'école publique de K'AA	n d'eau de 10 prises	- Ka'a Néné	l'école publique de Ka'a	culturel à la chefferie de Ka'a	solaire de 10 MW à Ngom	nnelle de transformati on des produits agricoles à Ndjasanes face école primaire	comptoirs à Ngom		de 02 salles de classe à l'école publique de K'AA	
		45000000	49000000	25 000 000	3000000	15000000	25000000	10000000	20000000	167 000 000		
11	KOBDOM BO	Construct ion d'un bloc de 04 toilettes à l'école publique de Kobdombo ville	Elaborati on d'un d'occupa tion du sol	Construct ion d'un cimetière municipal	Constructio n d'une cité municipale	Mise en place et équipement, d'un système de gestion des ordures à l'espace urbain	Travaux de finition du CMA de Kobdombo	Constructio n et équipement de l'Hôtel de ville de Kobdombo	Constructio n des logements d'astreinte au CMA		Eclairage public en énergie solaire	25 000 000
		4000000	50 000 000	31 000 000	150 000 000	25 000 000	29 000000	200000000	45000000	534 000 000		
12	KONGO	Construct ion d'une adduction	Création, construc tion et	construct ion d'un bloc de	constructio n d'un forage à MH	Constructio n d'un Foyer culturel à	Réhabilitatio n de la route du carrefour	Mise en place d'un mini	mise en place d'un moulin à		Construction d'un Foyer culturel à	15 000 000

		d'eau de 10 prises	équipem ent d'un CSI à NYASSE E chefferie	deux salles de classes pour la maternell e de Kongo	à la chefferie de Kongo	kongo chefferie	Akam Sobia au fleuve NYONG sur une distance de 6 km	centrale solaire de 10 MW	écraser multifonctio nnel à Kongo centre		kongo chefferie	
		49 000 000	50 000 000	30 000 000	9 000 000	15 000 000	20 000 000	25 000 000	10 000 000	208 000 000		
13	KOUDEBEGONO	construct ion d'un forage à MH à l'école publique de Koudebegono	Construct ion d'une adductio n d'eau de 10 prises	construct ion et équipeme nt d'un bloc de 02 salles de classe à l'école publique	constructio n et équipement d'un bloc de 02 salles de classe pour l'école maternelle à 100 m de l'école publique allant vers Afezom I	constructio n et équipement d'un Centre de Promotion de la Femme et la Famille à Tanguai chefferie	Constructio n d'une mini-centrale solaire de 10 MW	constructio n et équipement d'une unité multifonctio nnelle de transformati on des produits agricoles à 100 m de Mbang	Mise en place d'une pépinière de 10 ha de banane plantain à 100 m de la chefferie en allant vers Mbang		construction d'un forage à MH à l'école publique de Koudebegono	9 000 000
		11 000 000	49 000 000	25 000 000	30 000 000	100 000 000	25 000 000	10 000 000	10 000 000	258 000 000		

14	KPWAMV OUK	constructio n d'un forage à MH à la chefferie de Kpwamvo uk	Constructio n et équipement d'un Centre de Promotion de la Femme et de la Famille à Oyack	Constructio n et équipement d'un Centre de Promotion de la Femme et de la Famille à Oyack	Constructio n et équipement d'un Centre de Promotion de la Femme et de la Famille à Oyack	Constructio n et équipement d'un bloc de 02 salles de classe pour l'école maternelle	Mise en place d'une pépinière de 20 ha de cacao face chefferie	dotation d'un moulin à écraser multifonctio nnel	constructio n d'une mini- centrale solaire de 15 MW à 200 m de la chefferie		constructio n d'un forage à MH à la chefferie de Kpwamvouk	9. 000 000
		9 000 000	49 000 000	15 000 000	100 000 000	30 000 000	10 000 000	10 000 000	25 000 000	248 000 000		
15	MBENG I	Constructio n d'un forage MH à Meto	Constructio n et équipement d'un forage à CSI à Mang - Mbeng I	Constructio n d'un forage à MH à Mang - Mbeng I	Constructio n d'un forage à MH - à Okak - Mbeng I	Constructio n et équipement d'un bloc de 02 salles de classe pour l'école maternelle à Meto Mbeng I	Constructio n d'une mini- centrale solaire de 10MW à la chefferie	réhabilitatio n de la route écoles publique de Mbeng I au carrefour Mang en passant par le carrefour Mvanda 10 km	Constructio n d'un hangar de 15 comptoirs à Mang- Mbeng I		Constructio n d'un forage MH à Meto	9 000 000

		9 000 000	50 000 000	9 000 000	9 000 000	30 000 000	30 000 000	30 000 000	25 000 000	192 000 000		
16	MBENG II	construction et équipement d'un CSI à Mbeng II au quartier Ma'an	construction d'un bloc de 02 salles de classe pour l'école maternelle de Mbeng II au quartier AbangSafana	Construction d'un forage MH à Ma'a	construction d'un forage à MH au quartier Abang Safana	construction d'un forage à MH au quartier Abbang Edou	Construction d'un mini solaire de 10 MW	construction d'un hangar de 10 comptoirs au quartier Ma'an	réhabilitation de la route Mang-Endamba à 08 km		construction et équipement d'un CSI à Mbeng II au quartier Ma'an	50 000 000
		50 000 000	30 000 000	9 000 000	9 000 000	9 000 000	25 000 000	10 000 000	24 000 000	166 000 000		
17	MBOGUE	construction et équipement de 02 blocs de	construction d'une adduction d'eau	construction d'un forage à MH à la chefferie	Création, construction et équipement d'un CSI	construction et équipement d'une case	mise en place d'une unité multifonctionnelle de	construction d'un magasin de stockage d'une	mise en place d'une mini-centrale solaire de		mise en place d'une unité multifonctionnelle de	10 000 000

		03 salles de classe pour l'école primaire au quartier Abang	de 10 prises		face chefferie	communautaire	transformation des produits à Mbama	capacité de 25 m3 à Mbama	10MW à la chefferie		transformation des produits à Mbama	
		75 000 000	49 000 000	9 000 000	50 000 000	15 000 000	10 000 000	25 000 000	25 000 000	258 000 000		
18	MBOKE	construction et équipement de 03 blocs de 02 salles de classe pour l'école publique de Mboke au site de l'ex école publique	Construction d'une adduction d'eau de 10 prises	construction d'un forage à MH au carrefour Mboke	Construction et équipement d'un Centre de Promotion de la Femme et la Famille au carrefour Mboke	Aménagement d'une aire de jeu de 5400 m2	ouverture d'une piste agricole du carrefour Mengana-Kelanpong-Agong 04km	construction d'une unité multifonctionnelle au carrefour Mboke	construction d'un hangar de 10comptoir au carrefour Mboke		construction et équipement de 03 blocs de 02 salles de classe pour l'école publique de Mboke au site de l'ex école	75 000 000

		75 000 000	49 000 000	9 000 000	100 000 000	8 000 000	16 000 000	10 000 000	15 000 000	282 000 000		
19	MBONI	construction et équipement de 02 blocs de 02 salles de classe pour l'école primaire	construction d'un forage à MH à la chefferie de Mboni	construction et équipement d'un bloc de 02 salles de classe pour l'école maternelle à l'enceinte de l'école primaire	Construction d'un forage à MH au quartier l'EP de Mboni Akom	Construction d'un forage au quartier Akom	construction d'un magasin de stockage d'une capacité de 25 m2 à Mann carrefour	construction d'une mini-centrale solaire de 10 MW au foyer du carrefour	mise en place d'une unité multifonctionnelle de transformation à Ebamkolo		construction et équipement de 02 blocs de 02 salles de classe pour l'école primaire	50 000 000
		50 000 000	9 000 000	30 000 000	9 000 000	9 000 000	25 000 000	25 000 000	10 000 000	167 000 000		
20	MVIANGA	construction et équipement d'un bloc de 02 salles de	construction et équipement d'un bloc de 02 salles	construction d'un forage à MH à l'école primaire	construction et équipement d'un centre de promotion	Construction d'un forage à MH à Mvianga chefferie	mise en place d'un mini centrale solaire à Mvianga	dotation d'un moulin multifonctionnel de transformation	ouverture d'une piste agricole de Essakoe à Nyamvoudou à 10 km		construction et équipement d'un bloc de 02 salles de classe pour	25 000 000

		classe pour la maternelle dans le site de l'école primaire	de classe à l'EP	de Mvianga	de la femme et de la famille à Edok		centre de 10 MW				la maternelle dans le site de l'école primaire	
		25 000 000	25 000 000	9 000 000	100 000 000	9 000 000	20 000 000	25 000 000	30 000 000	253 000 000		
21	NDAMVO	construction d'une adduction d'eau alimentée par une centrale solaire au niveau de la source d'eau d'Aden	construction et équipement d'un bloc de 02 salles de classe à l'école publique francophone de Nampo	Construction d'un forage à MH à Nyong Essong	construction et équipement de trois logements d'astreints pour les enseignants de l'école publique de Ndamvo	construction et équipement d'un Foyer Culturel à Ndamvo carrefour	construction et équipement d'un hangar de 10 comptoirs à Ndamvo carrefour	construction d'une unité multifonctionnelle à Ndamvo chefferie	construction d'un mini-central solaire de 10 MW à la chefferie		construction d'une adduction d'eau alimentée par une centrale solaire au niveau de la source d'eau d'Adjeng	49 000 000
		49 000 000	25 000 000	80 000 000	25 000 000	15 000 000	15 000 000	10 000 000	25 000 000	172 000 000		

22	NGADA	construction d'un forage à MH à Mekon	Construction et équipement d'un bloc de 02 salles de classe pour l'école maternelle face chefferie	Création, construction et équipement d'un CSI face terrain de football	construction et équipement d'un Foyer culturel face école primaire	construction d'un forage à MH à l'endroit réservé pour le CETIC de Ngada	construction et équipement d'un hangar de 10 comptoirs au carrefour Mekom	construction et mise en place d'une unité multifonctionnelle de transformation des produits agricoles face chefferie	mise en place d'un champ communautaire de cacao de 60 ha de 100 m avant l'espace réservé au CETIC	construction d'un forage à MH à Mekon	9 000 000
		9 000 000	30 000 000	30 000 000	15 000 000	9 000 000	15 000 000	10 000 000	10 000 000	128 000 000	
23	NGALLA	Mise en place et équipement d'une unité d'exploitation de la carrière du sable	Création, construction et équipement d'un CSI à Ngalla quartier	construction et équipement de 03 blocs de 02 salles de classe pour l'école publique	Construction d'un forage à MH à Nsenke chefferie	Construction d'une adduction d'eau de 10 prises à NkoINGok	Ouverture d'une piste agricole du carrefour Ngalla à Béné 12 km	construction d'une mini-centrale solaire de 10 MW à la chefferie	construction et équipement d'un hangar de 10 comptoirs au carrefour Ngalla	Mise en place et équipement d'une unité d'exploitation de la carrière du sable	23 000 000

		derrière le marché	Soul zosso	de Ngalla au quartier Nkolugok							derrière le marché	
		23 000 000	50 000 000	75 000 000	9 000 000	49 000 000	70 000 000	25 000 000	15 000 000	296 000 000		
24	NGONDO	Construction d'un bloc de 04 latrines à l'EP de Ngondo	Création, construction et équipement d'un CSI à Mbama	Construction d'un forage à MH à Ekol Mam	construction et équipement d'un bloc de 02 salles de classe pour l'école maternelle sur le site de l'école primaire	construction d'un forage à MH à l'école publique de Ngondo	ouverture d'une piste agricole de la chefferie Ngondo au carrefour Sobia 5 km	mise en place d'une unité multifonctionnelle de transformation des produits agricoles à Mbama après la chapelle EPC	Construction d'un magasin de stockage à Nam Ayi		ouverture d'une piste agricole de la chefferie Ngondo au carrefour Sobia 5 km	20 000 000
		4 000 000	50 000 000	9 000 000	30 000 000	9 000 000	25 000 000	10 000 000	25 000 000	157000 000		
25	NGOUL KEKA	construction d'un forage à	Construction et équipement	construction et équipement	construction et	Aménagement d'une aire de jeu de	électrification du village, (triphase)	dotation d'un moulin à écraser	ouverture d'une piste agricole de		construction d'un forage à MH à	9 000 000

		MH à Endawan à côté du poste agricole	ent d'un Centre de Promotio n de la Femme et la Famille	nt d'un bloc de 04 latrines à l'école publique de ngoul keka	équipement d'un bloc de 02 salles de classe pour l'école maternelle dans l'enceinte de l'école primaire	500 m2 face EP	distance 7000 m de Sobia à Nyazongo	multifonctio nnel au niveau de la chefferie	Oya à Nyazongo 5 km		Endawan à côté du poste agricole	
		9 000 000	100 000 000	4 000 000	30 000 000	8 000 000	50 000 000	10 000 000	20 000 000	236 000 000		
26	NKOAMB ANG	construct ion d'un forage à MH au CSI de Nkoamba ng	Construc tion d'un logemen t d'astreint pour le personn el du CSI	construct ion et équipeme nt d'un bloc de 02 salles de classe face chefferie pour l'école	aménagement d'une aire de jeu de 10 800 m ² face CSI	Constructio n d'un forage à MH face église catholique	mise en place d'une pépinière communaut aire de cacao de 20 ha derrière la chefferie	mise en place d'une mini- centrale solaire de 10MW à la chefferie	mise en place d'une unité multifonctio nnelle de transformati on des produits agricoles face chefferie		construction d'un forage à MH au CSI de Nkoambang	9 000 000

				maternelle								
		8 500 000	20 000 000	30 000 000	10 000 000	9 000 000	10 000 000	25 000 000	10 000 000	123 000 000		
27	NKOLO BOUDOU	Création, construction et équipement d'un CSI de Mbama	construction et équipement d'un bloc de 02 salles de classe pour l'école maternelle à Mbama	construction et équipement d'un foyer culturel à Mbama	Construction d'une adduction d'eau de 10 prises	Construction et équipement d'un Centre de Promotion de la Femme et la Famille face chefferie	dotation d'un moulin à écraser multifonctionnel	mise en place d'un étang piscicole de 100 m2 (tilapia et silures) à Zanga	installation du réseau électrique de ngalla à Nkoloboundou 10000m de triphasé		Création, construction et équipement d'un CSI à MBAMA	50 000 000
		50 000 000	30 000 000	15 000 000	49 000 000	20 000 000	10 000 000	10 000 000	60 000 000	244 000 000		
28	NKPWAN ZE	construction et équipement de 03 blocs de	construction d'un forage à l'EP	création, construction et équipement de 02	Construction et équipement d'un Centre de	Construction d'une aire de jeu de 5400 m2	mise en place d'un mini-central solaire à la	réhabilitation de la route Egypte - Yin 12 km	dotation d'un moulin à écraser		construction et équipement de 03 blocs de 02 salles	75 000 000

		02 salles de classe à l'école publique de Nkwanze		blocs de 02 salles de classe au quartier Lek pour le CETIC	Promotion de la Femme et la Famille, face chefferie		chefferie de 10 MW		multifonctionnel		de classe à l'école publique de Nkwanze	
		75 000 000	9 000 000	50 000 000	100 000 000	8 000 000	15 000 000	50 000 000	10 000 000	317 000 000		
29	NYENDA	construction d'un forage à MH à l'école publique de Nyenda	construction d'un bloc de 04 latrine à l'école publique de Nyenda	construction et équipement d'un bloc de 02 salles de classe pour l'école maternelle dans l'enceinte de l'école publique	construction et équipement d'un Foyer culturel à Nyenda chefferie	Construction d'un forage à Loumbou	mise en place d'une unité multifonctionnelle de transformation des produits agricoles face chefferie	construction d'une mini-centrale solaire de 10 MW à la chefferie	ouverture d'une piste agricole de Nsenke à Mbilifila 5 km		construction d'un forage à MH à l'école publique de Nyenda	9 000 000

		9 000 000	4 000 000	30 000 000	15 000 000	9 000 000	10 000 000	25 000 000	30 000 000	132 000 000		
30	SALLA	construction et équipement de 03 blocs de 02 salles de classe à l'école publique de SALLA	Construction et équipement d'un Centre de Promotion de la Femme et de la Famille au carrefour	construction et équipement d'un bloc de 02 salles de classe pour l'école maternelle à côté de l'école primaire	Construction d'une adduction d'eau de 10 prises	Construction d'un bloc de 04 latrines à l'école primaire de Salla	Construction d'un mini central solaire de 10 MW	mise en place d'une unité multifonctionnelle de transformation des produits agricoles à Ngoaekelé	construction d'un hangar de 10 comptoirs au carrefour Salla		construction et équipement de 03 blocs de 02 salles de classe à l'école publique de SALLA	45 000 000
		45 000 000	100 000 000	30 000 000	49 000 000	4 000 000	25 000 000	10 000 000	15 000 000	278 000 000		
31	SOBIA	construction et équipement de 03 blocs de 02 salles de classe	construction et équipement d'un forage à MH à Akam	construction et équipement d'un bloc de 02 salles de classe au	construction et équipement d'un bloc de 02 salles de classe pour l'école	construction d'un forage à MH à Nkolessong	mise en place d'une unité d'extraction d'huile de palme à AkamMelen	mise en place d'une unité multifonctionnelle de transformation des	construction d'un magasin de stockage des produits agricoles à Nvodsi		construction et équipement de 03 blocs de 02 salles de classe au	75 000 000

		au CETIC de SOBIA	école publique	CETIC de Sobia	maternelle sur le site de l'école primaire de Sobia centre			produits agricoles à NkolEssong			CETIC de SOBIA	
		75000000	9 000 000	25 000 000	30 000 000	9 000 000	15 000 000	10 000 000	25 000 000	198 000 000		
32	TOMBA III	construction d'un bloc de 02 logements d'astreints pour le personnel de santé à Tomba III	construction d'un forage à MH à Nkolessong	Construction d'une adduction d'eau de 10 prises	construction d'un forage à MH à la chefferie de Tomba III	construction et équipement d'un Foyer culturel face chefferie de Tomba III	construction d'un hangar de 10 comptoirs à la chefferie	construction et équipement d'un mini-solaire	mise en place d'une unité multifonctionnelle de transformation des produits agricoles		construction d'un bloc de 02 logements d'astreinte pour le CSI à Tomba III	25 000 000
		25 000 000	9 000 000	49 000 000	9 000 000	15 000 000	15 000 000	25 000 000	10 000 000	157 000 000		
33	TOMBO	Construction d'un bloc de 02 salles de classe à	construction d'un forage à	Construction d'un bloc de 03 salles de classe à	Création, construction et équipement d'un CSI au	création, construction et équipement de 03 blocs	Ouverture d'une piste agricole de la chefferie de Tombo,	construction d'une mini-centrale solaire de 10	Mise en place de 03 étangs piscicoles (silure et		ouverture d'une piste agricole du carrefour chefferie	75 000 000

		l'école publique de NdjongBikone	MH face chefferie	l'école bilingue	quartier NdjongBikone	de 02 salles de classe pour le collège professionnel agricole de Tombo au quartier Mekok	jusqu'à Béné 15 km	MOW à la chefferie	carpes) de 500 m²		Tombo jusqu'à BENE 12 km	
		23 000 000	9 000 000	28 000 000	50 000 000	75 000 000	75 000 000	25 000 000	15 000 000	300 000 000		
34	YENASSA	construction et équipement de 03 blocs de 02 salles de classe pour le CES de Yenassa	construction et équipement de 03 blocs de 02 salles de classe pour l'école primaire de Yenassa	Aménagement de 05 sources d'eau potable dans les hameaux du village	construction d'un forage à MH à Mbiedé	construction et équipement d'un bloc de 02 salles de classe pour l'école maternelle de Yenassa 1	construction et équipement d'un hangar de 10 comptoirs au carrefour ongbahout	Création, construction et équipement d'un poste agricole à Yenassa centre	mise en place d'une unité multifonctionnelle de transformation des produits agricoles à yenassa chefferie		construction et équipement de 03 blocs de 02 salles de classe pour le CES de Yenassa	75 000 000

		75 000 000	75 000 000	10 000 000	9 000 000	30 000 000	15 000 000	30 000 000	10 000 000	254 000 000		
--	--	---------------	---------------	---------------	-----------	------------	------------	------------	------------	----------------	--	--

4.14. Principaux éléments en rapport avec la résilience

La situation géographique de la commune de Kobdombo démontre à suffisance la rudesse des effets que les éléments du climat ont sur son territoire ainsi que sur sa population. Pour une compréhension assez explicite de cette situation, notre analyse va s'appesantir sur les différents chocs subis par les villages et les différents facteurs de résilience.

4.14. 1. Les chocs subis par les villages.

Au-delà des effets universels liés au changement climatique, la commune de kobdombo dans ses 90 % de son territoire constitue une curiosité. Il faut rappeler que le fleuve Nyong arrose 90% de l'espace terrestre de la commune de kobdombo, qui lui aussi est dans sa quasi-totalité de sa superficie est plat et sablonneux. Ce qui fait qu'en saison pluvieuse la vie des populations est significativement pénible. Le fleuve sort de son nid sur des dizaines de kilomètres détruisant tout sur son passage : les champs, les habitats, les buses et digues, les latrines et WC. La mobilité des élèves enseignants, personnel de santé et celle des populations n'est pas épargnée. Il se pose donc là les questions d'alimentation et de malnutrition à la petite enfance, d'assainissement et de mobilité. Il se trouve que certaines zones peuvent être inaccessible pendant plus de vingt jours, obligeant les résidents à rester sur place quel que soit l'urgence. Il faut noter que cette situation va sans croissante.

Mais il faut observer que les populations développent des facteurs de résilience leurs permettant de survivre.

4.14.2. Les facteurs de résilience.

Les facteurs de résilience observés ici sont de trois (03) ordres :

L'absorption : elle est entendue comme la capacité des populations à encaisser les chocs. Pour le cas des populations de Kobdombo il n'est pas exagéré de dire qu'elle est forte. Ceci se justifie par l'effet qu'on n'observe quasiment pas de déplacés interne. Ce qui suscite l'exploration des moyens d'adaptation.

Adaptation : à l'observation, les moyens d'adaptation sont tout aussi une curiosité. Les populations se convertissent à d'autres activités pendant la longue saison pluvieuse, en transformant leurs faiblesses en force : Les agriculteurs se transforment en pêcheurs, l'activité d'extraction ou d'exploitation du sable s'accroît, on note aussi un regain d'intérêt à la chasse. Les programmes d'urgence sont élaborés dans les établissements scolaires sinistrés. En plus de ses mesures d'adaptation, certains développent les astuces d'anticipation pour contrer la période de sinistre.

Anticipation : il s'agit bien évidemment des mesures préventives facilitant la vie des populations pendant les périodes de sinistres. C'est ainsi qu'on observe chez les femmes et les jeunes, une certaine appropriation des mécanismes traditionnels de transformation et de conservation des produits alimentaires de base : le manioc, les légumes, le piment, la tomate et bien d'autres. On observe également que le séchage du poisson et de la viande de brousse prennent des propensions importantes. Chez les hommes le métier d'artisanat semble retrouver ses lettres de noblesse d'autant.

En somme, si on observe une énergie indomptable à juguler les difficultés relatives aux effets désagréables des saisons pluvieuses de la part des populations de Kobdombo, à l'évidence il se trouve qu'il s'agit de l'instinct de survie qui ne les éloigne pas du moins pour le moment des conditions et qualité de vie difficilement acceptable.

4.15. ESQUISSE DU PLAN D'UTILISATION ET DE GESTION DURABLE DES TERRES DE L'ESPACE COMMUNAL

Tableau 39: Esquisse du PUGDT de l'espace communal

Unité de paysage	Localisation	Potentiel	Problèmes/contraintes	Utilisation /Technologi utilisateurs actuels es utilisées	Affectation/ utilisation souhaitée	Actions à entreprendre
Zone d'habitats	Dans tous les villages	-Architecture diversifiée -Existence des espaces vides exploitables pour d'autres constructions -Existence des voies d'accès entre les habitations	-Style de construction pas homogène au centre urbain -Non-respect des normes du plan d'urbanisme en zone urbaine -Difficulté à identifier la limite entre la zone résidentielle, la zone administrative et la zone commerciale	Habitations, bureaux, commerce etc.	Moderne et traditionnel -Propriété privée des particuliers (accès par héritage, don ou achat) -Domaine privé de l'Etat -Domaine privé de la Commune	-Realisation d'un plan d'urbanisme -Mise sur plan d'un plan d'architecture uniformise
Sable	Dans les différents cours d'eau et principalement dans le Nyong présent dans les 34 villages	Important, sable de bonne qualité	-Exploitation artisanale, inondation des marécages, -Absence de route appropriée, relief accidenté	Construction/commercialisation	-Outillage rudimentaire -Création des carrières -Techniques artisanales	-Aménagement des voies d'accès vers les carrières -Renforcement des capacités des exploitants et appui en matériels et outils de travail

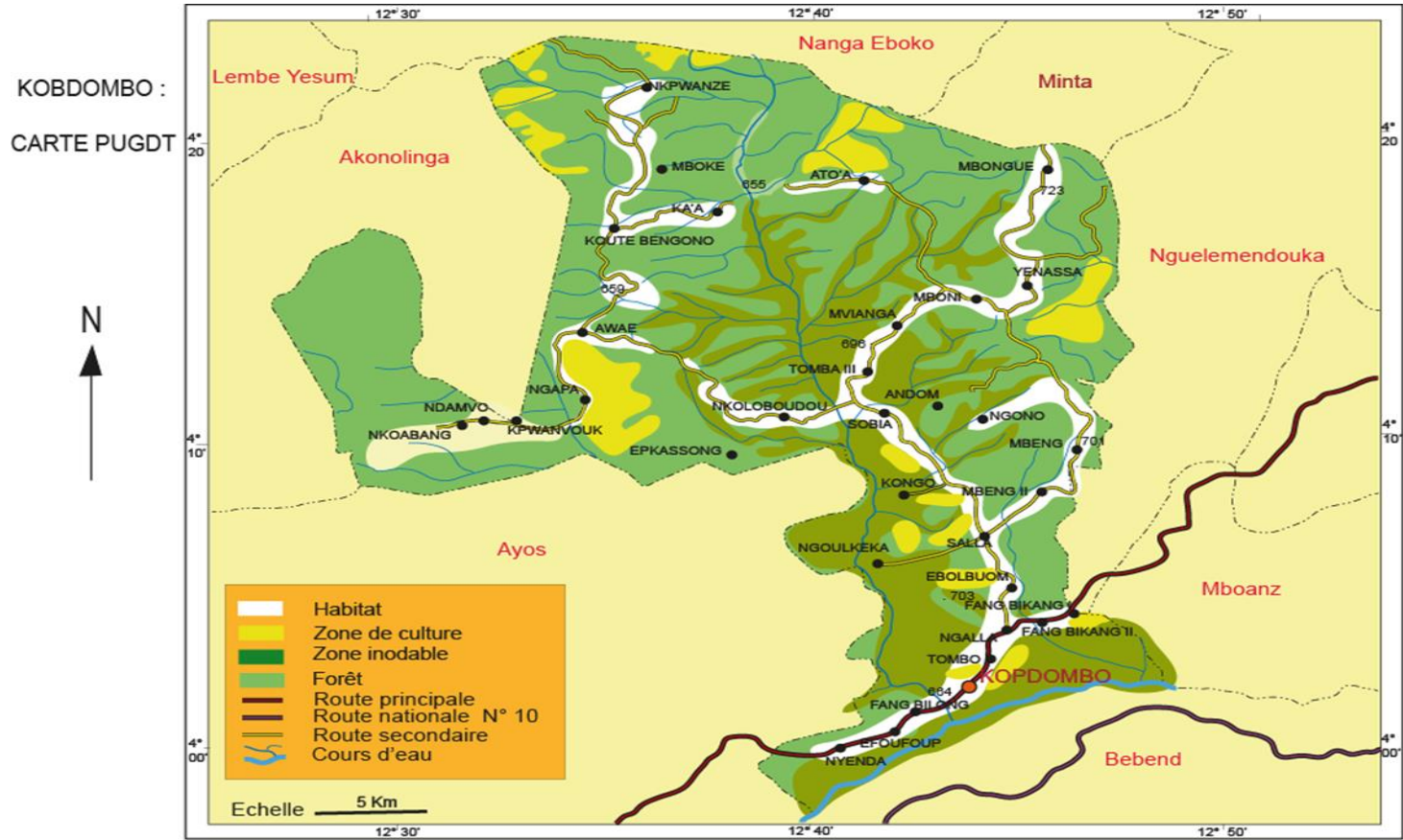
Unité de paysage	Localisation	Potentiel	Problèmes/contraintes	Utilisation utilisateurs actuels	Technologies utilisées	Affectation/ utilisation souhaitée	Actions à entreprendre
			Manque de matériel adéquat,			- Commercialisation	-Création de nouvelles carrières
Marécage	A proximité des cours d'eau dans les villages, en occurrence le long du Nyong	-Vastes autour des principales rivières -Bambou de raphia, bambou de chine, Sols fertiles	-Enclavement, difficulté d'accès -Difficulté d'évacuation des produits agricoles -Inondations en saison de pluie -Biotope des reptiles	Pratique de l'agriculture Culture maraichère (tomate, gombo, piment, ...) Création des étangs Exploitation du sable	-Matériel rudimentaire et utilisation artisanale	-Contrôlé par : Commune / population -Vulgarisation de la pisciculture et des cultures maraichères	-Renforcement des capacités des communautés à la préservation des zones marécageuses -Aménagement des voies d'accès -Interdiction des constructions en zones marécageuses -Promotion du reboisement

Unité de paysage	Localisation	Potentiel	Problèmes/contraintes	Utilisation utilisateurs actuels	Technologies utilisées	Affectation/ utilisation souhaitée	Actions à entreprendre
Cours d'eau/fleuve	Dans tous les villages	-Plus de 40 cours d'eau dont les plus importants sont le -Nyong et le Nyamnkokombo	Menace de la disparition des poissons, baisse de débit des cours d'eaux en saison sèche Inondation des champs en saison de pluies Pollution Faible pratique de la pêche	-Pêche, extraction du sable, consommation, utilisation ménagère -Abreuvement Arrosage, loisirs / population,	-Matériels et techniques de pêche artisanaux et rudimentaires /	Contrôlé par : -Commune -Chefs traditionnels Populations / Loisir et tourisme	-Réglementation de l'exploitation des cours d'eau -Sensibilisation sur la non pollution. -Sensibilisation sur la gestion durable des ressources en eau Aménagement des espaces de loisir
Latérite	Sur le tronçon routier des 34 villages	Important	Difficulté d'exploitation, relief accidenté	aucune	Matériel rudimentaire	Contrôlé par : Commune / création des carrières	Aménagement d'une carrière de latérite Dotation du matériel aux exploitants

Unité de paysage	Localisation	Potentiel	Problèmes/contraintes	Utilisation / Technologies utilisés	Technologies utilisées	Affectation/ utilisation souhaitée	Actions à entreprendre
Rochers	Dans la plus part des cours d'eau et dans certaines forets	Important	Enclavement et matériel rudimentaire	Constructions	Matériel rudimentaire	Contrôlé par : Commune / création des carrières	Aménagement des carrières de pierres Dotation du matériel aux exploitants
Forêts	Dans tous les villages	Forets sacrées Présence de la faune (petits rongeurs, herbivores sauvages, Petits carnivores, singes), Bois d'œuvre (Iroko, Bibinga, Padouk, Mangossi, Pachi)	Chasse abusive, déforestation, Disparition des essences forestières et des plantes médicinales Feux de brousse Rareté des ressources fauniques	Chasse, culture de rente, coupe du bois de chauffage, Exploitation du bois d'œuvre pour constructions	Matériel rudimentaire (Fusils artisanaux) Utilisation des tronçonneuses	Contrôlé par : Minfof Minatd Minepded Commune Chefs Création des forets	Sensibilisation sur les dangers de l'agriculture itinérante sur brulis, le braconnage, les feux de brousse, la coupe abusive du bois, Promotion du reboisement Création des comités locaux de gestions des forets

Unité de paysage	Localisation	Potentiel	Problèmes/contraintes	Utilisation utilisateurs actuels	Technologies utilisées	Affectation/ utilisation souhaitée	Actions à entreprendre
		(essences médicinales et produits forestiers non ligneux (noisettes, cola...))				communautaires	
				Forêts sacrées : rites traditionnels pharmacopée / initiés et autorités traditionnelles	Savoirs ancestraux et traditionnels	Chefferie et autorités de cultes Préservation du patrimoine culturel	Interdiction de la profanation Renforcer l'interdiction d'accès

Carte du PUGDT



4.16. Cadre logique par secteur

Tableau 40: Cadre logique par secteur

SECTEUR	ENVIRONNEMENT, PROTECTION DE LA NATURE ET DÉVELOPPEMENT DURABLE			
NIVEAUX	FORMULATIONS	INDICATEURS OBJECTIVEMENT VERIFIABLES	SOURCES DE VERIFICATION	HYPOTHESES DE REALISATION
PROBLEME	dégradation progressive de l'environnement			
Vision, but Objectif sectoriel supérieur tiré du DSCE	Assurer la sécurité alimentaire, la durabilité des performances et réussir l'intégration dans les échanges	Taux de malnutrition Volume et taux de transformation des produits locaux Evolution de la balance commerciale	Rapport ECAM	
Objectif Global	améliorer le milieu de vie des populations et de produire un environnement sains	visibilité sur l'espace urbain	sectoriel /police municipale	pouvoir publique et ONG
Objectifs spécifiques	1 identifier les causes de la dégradation de l'environnement	implantation des signaux de salubrités	sectoriel /police municipale	pouvoir publique et ONG
	2 vivre dans un environnement sain	nombre de personne pratiquants une vie biologique		
	3 promouvoir la collaboration entre la commune et les services déconcentrés de l'Etat	nombre de conventions, de réunions et d'activités menées		
Résultats stratégiques) (Axes	1. les populations sont sensibilisées sur les problématiques environnementales	Nombre de thématiques à développer	sectoriel /police municipale	pouvoir publique et ONG
	2. les déchets ont une gestion écologiquement rationnelle	quantité de déchets valorisés et mis en décharge		
	3. la commune est accompagnée par les services déconcentrés de l'Etat	nombre de projets conjoints réalisés		

Activités :		Coûts estimatifs
1.1.1	sensibilisation des populations sur la gestion des déchets ménagères triés à la source	3 000 000
1.1.2	sensibilisation des agents communaux sur la pollution par les infrastructures et équipement municipaux	3 000 000
1.1.3	plaidoyer auprès des autorités compétentes pour la distribution des bacs à ordures dans chaque village	500 000
1.1.4	sensibilisation des élèves dans les établissements scolaires sur les méfaits des emballages plastiques et autres déchets	
Sous-Total Activités 1.1		6 500 000
2.1.1	création et construction d'une décharge municipale contrôlée à kobdombo	5 000 000
2.1.2	sensibilisation des populations sur les risques liés au non-respect des normes de l'assainissement	3 000 000
2.1.3	achat d'un tricycle pour le transport des déchets	1 200 000
Sous-Total Activités 2.1		9 200 000
3.1.1	Aménagement de 02 espaces verts dans l'espace urbain communal de Kobdombo (reboisement selon l'article 33 de la loi n° 94/01 de/09/1994	10 000 000
3.1.2	sensibilisation des ménages pour la construction des latrines par ménage	3 000 000
3.1.3	sensibilisation des ménages sur les conséquences de l'insalubrité et achat et disposition des bacs à ordures dans toutes les grandes artères et carrefours de l'espace urbain Communal	3 000 000
Sous-Total Activités 3.1		16 000 000
TOTAL GENERAL DU SECTEUR		31 700 000

SECTEUR	EAUX ET ENERGIES			
SOUS SECTEUR	Energie			
NIVEAUX	FORMULATIONS	INDICATEURS OBJECTIVEMENT VERIFIABLES	SOURCES DE VERIFICATION	HYPOTHESES DE REALISATION
PROBLEME	difficulté d'accès à l'énergie			
Vision, but Objectif sectoriel supérieur tiré du DSCE	Développer les infrastructures de communication, énergétiques, et de télécommunication		Rapport ECAM, EDS, etc.	

Objectif Global	faciliter l'accès à l'énergie		nombre de foyers ayants accès à l'énergie	Rapports du sectoriel Minée; cahier de charge	engagement des pouvoirs publics	
Objectifs spécifiques	1	améliorer l'offre en énergie électrique	nombre de lignes de l'Energie électrique réhabilité; nombre de villages ayants bénéficiés de l'extension du réseau électrique	Rapports du DD Minée ; cahiers de charges des partis prenantes	engagement des pouvoirs publics	
	2	vulgariser l'utilisation des sources des énergies renouvelables	nombre de mini centrales photovoltaïques			
Résultats stratégiques)	(Axes	1.1	50 000 m de triphasé sont installés	Rapports du DD Minée ; cahiers de charges des partis prenantes	engagement des pouvoirs publics	
		1.2	30 000 m monophasé du réseau électrique sont réhabilité			nombre de poteaux de fils et de compteurs réhabilités
		2.1	34 mini-centrales solaires d'une capacité de 50 MW sont installées			nombre de mini centrales, installés et fonctionnelles
		2.2	260 ménages sont sensibilisés sur l'importance de l'utilisation de l'énergie renouvelable			260 ménages ont les guides d'utilisation des énergies renouvelables
		2.3	260 ménages sont alimentés en énergie renouvelables			nombre de branchements, compteurs, et poteaux installés
Activités :					Coûts estimatifs	
1.1.1	Sensibilisation de 100 ménages sur les dangers liés à l'énergie électrique			5 000 000		

1.1.2	Extension du réseau électrique triphasé dans les villages suivant : Awae, Ngalla, Nkoambang, Salla, Tombo, Mboke (50 000 m)	300 000 000
	Sous-Total Activités 1.1	305 000 000
1.2.1	Réhabilitation du réseau électrique monophasé dans les villages suivant : fang-Biloun, Efoufoup, Nyenda, kobdombo, Ngalla, Fang-Bikang I et II (30 000 m)	90 000 000
	Sous-Total Activités 1.2	90 000 000
2.1.1	Organisation des campagnes de sensibilisation des populations sur l'utilisation rationnelle de l'énergie électrique	5 000 000
2.1.2	Implantation de 20 mini centra photovoltaïque d'une capacité de 50 MW dans 19 villages (Andom, Ndamvo, Tomba, Ngondo, Ngoul Keka, Mboni, Npkwanze, Mbogue, Yenassa, Mvianga, Npkwanvouk, Nkoambang, Ebolboun, Sobia, Mbeng I, Mbeng II, Ka'a, Ato'a et Ekwanssong)	200 000 000
	Sous-Total Activités 2.1	205 000 000
2.2.1	Organisation des 02/an campagnes de sensibilisation des populations sur l'utilisation rationnelle de l'énergie	5 000 000
2.2.2	création d'un comité de surveillance et d'entretien du réseau de transport d'énergie et la formation des membres du comité	5 000 000
	sous-total Activités 2.2	5 000 000
TOTAL GENERAL DU SECTEUR		605 000 000

SECTEUR	EAUX ET ENERGIE			
SOUS SECTEUR	EAUX			
NIVEAUX	FORMULATIONS	INDICATEURS OBJECTIVEMENT VERIFIABLES	SOURCES DE VERIFICATION	HYPOTHESES DE REALISATION
PROBLEME	difficulté d'accès à l'eau potable			

Vision, but Objectif sectoriel supérieur tiré du DSCE	Développer les infrastructures hydrauliques		Nombre d'adduction d'eau potable rurale construite, Nombre de forage équipé construit Nombre d'ouvrage hydraulique réhabilité Taux de couverture	Rapport ECAM, EDS, etc	
Objectif Global	Améliorer les infrastructures hydrauliques		toutes les populations ont accès à de l'eau potable	présence d'un compteur d'eau dans chaque ménage	appuis du gouvernement et des bailleurs de fond aux activités du sectoriel
Objectifs spécifiques	1	sensibiliser les populations sur l'importance de l'eau	nombre de campagne de sensibilisation des populations par an	rapport d'activités du CC, cahier de charge MINEE	appuis du gouvernement et des bailleurs de fond aux activités du sectoriel
	2	construction de 132 forages dans l'arrondissement et réhabilitation de ceux en pannes	nombre d'ouvrages hydrauliques construits et réhabilités dans chaque village		
	3	former et mettre en place les comités de gestion des ouvrages	nombre d'ateliers de formation des comités par village, nombre de comités de gestion installés par ouvrage		
Résultats stratégiques) (Axes	1.1	les populations sont sensibilisées sur l'importance de l'eau	nombre de campagne de sensibilisation des populations par an	rapport d'activités du CC, cahier de charge MINEE	appuis du gouvernement et des bailleurs de fond aux activités du sectoriel
	1.2	les populations sont sensibilisées sur les méthodes pratiques du traitement de l'eau	nombre de campagne de sensibilisation des populations par trimestre et par an		

	2.1	132 les forages sont construits dans l'arrondissement	présence des forages dans chaque village		
	2.2	18 forages sont réhabilités dans l'ensemble de l'arrondissement	présence des forages réhabilités		
	3.1	les populations sont formées sur la maintenance des ouvrages	nombre de personne formées dans chaque village		
	3.2	les comités de gestion sont mis en place dans chaque ouvrage	nombre de comités de gestion des forages		
Activités :					Coûts estimatifs
1.1.1	campagnes de sensibilisation des populations sur l'importance de l'eau dans chaque village				5 000 000
1.1.2	sensibilisation des populations sur les techniques de traitement de l'eau				5 000 000
1.1.3	sensibilisation des populations sur les techniques d'adaptation au stress hydrique				5 000 000
1.1.4	sensibilisation des populations sur la gestion rationnelle de l'eau				5 000 000
Sous-Total Activités 1.1					20 000 000
1.2.1	construction des forages (PMH) dans les villages suivant : Andom (04), Atoa (06), Nkpwanze (01 a la chefferie de 2ieme degré et 01 a la chefferie de 3 ième degré 01 a Mbama 01 a Endamba), Ka'a (03), Eboulbom (04), Ekpwassong (01 a efandi 01 a efandi II 01 a Ekpwassong I et 01 a Ekpwassong II), Mboni (03), tomba (01 dans chacun des quartier donc tomba 1,2 et 3), Atoa (06 dont 01 dans chacun des quartiers atoasi, ebenga, ayovio, Kong, Assouloukoum, Mbama), Nkoloboudou (01 a la chefferie de 3ieme degré 01 a Efandi), a Andom (01 àEndamba 01 a Andom chefferie 01 a ekoundoum), a Tombo (01 à Yebekolo, 01 à obangmeka, 01 à kina, 01 a mvogedou), a Mbogue (01 à nemeyong 01 a metonda 01 a abang 01 a Nkoezele a fang-Biloun (04				1 056 000 000
1.2.2	réhabilitation des forages non fonctionnels dans les villages suivants : Efoufouf (01), Ka'a (01), Fang-Biloun (03), Mboke (01), Ngondo (01), Salla(04), Sobia(05), Kobdombo(02)				72 000 000
1.2.3	réhabilitation du système d'adduction en eau dans le village Tombo, Ngalla et Efoufouf				10 000 000
				Sous-Total Activités 1.2	1 138 000 000
1.3.1	organisation des campagnes semestrielles de formation des populations sur les méthodes de gestion des points d'eaux				5 000 000

1.3.2	mise en place du comité de gestion des points d'eau dans tous les 34 villages de la commune	2 000 000
1.3.3	dotation du matériel de traitement de l'eau aux comités de gestion des forages	6 000 000
1.3.4	dotation du matériel de dépannage des forages aux comités locaux de gestion	5 000 000
Sous-Total Activités 1.3		18 000 000
TOTAL GENERAL DU SECTEUR		1 176 000 000

SECTEUR	Sous-secteur : Assainissement			
NIVEAUX	FORMULATIONS	INDICATEURS OBJECTIVEMENT VERIFIABLES	SOURCES DE VERIFICATION	HYPOTHESES DE REALISATION
PROBLEME				
Vision, but Objectif sectoriel supérieur tiré du DSCE				
Objectif Global	Faciliter l'accès à un assainissement de qualité	Taux d'accès à un assainissement de qualité	Rapport service technique Commune	financement insuffisant
Objectifs spécifiques	1	Améliorer la capacité logistique du service d'hygiène et salubrité de la commune de Keobdombo	Taux d'amélioration	Rapport service technique Commune financement insuffisant
	2	sensibiliser les communautés sur l'importance d'avoir de latrines aménagées et de garder notre environnement de vie propre	nombre de personne sensibilisé	Rapport service technique Commune Mobilisation insuffisante des communautés
Résultats (Axes stratégiques)	1.1			
	2.1			
Activités :				Coûts estimatifs
1.1.1	Dotation d'une camionnette Dina au service d'hygiène et salubrité pour le ramassage des ordures ménagères			30 000 000
1.1.2.	Appui en matériels de travail au service d'hygiène et salubrité de la commune de Kobdombo			3 000 000
1.1.3.	Acquisition de 100 Bacs à ordures pour les lieux publics de la ville de Kobdombo			2 500 000
Sous-Total Activités 1.1				35 500 000

2.1.1	Organisation de 10 campagnes de sensibilisation sur l'importance d'avoir de latrines aménagées et de garder notre environnement de vie propre	3 000 000
2.1.2	Organisation de 02 concours annuels du quartier et du village le plus propre de la commune	2 500 000
2.1.3	Appui à la mise sur pied et la redynamisation de 41 comités d'hygiène et salubrité de la commune de Kobdombo	2 050 000
Sous-Total Activités 2.1		7 550 000
TOTAL GENERAL DU SECTEUR		43 050 000

SECTEUR	ENSEIGNEMENT SUPERIEUR			
NIVEAUX	FORMULATIONS	INDICATEURS OBJECTIVEMENT VERIFIABLES	SOURCES DE VERIFICATION	HYPOTHESES DE REALISATION
PROBLEME	difficultés d'accès à l'enseignement supérieur			
Vision, but Objectif sectoriel supérieur tiré du DSCE	Accroître l'offre et la qualité de la formation dans le système éducatif national	Taux d'admission (au moins 50 %) Taux brut de scolarisation Indice de parité fille/garçon Taux de couverture	Rapport ECAM	
Objectif Global	faciliter l'accès à l'enseignement supérieur	nombre de jeunes inscrits aux universités et grandes écoles	Rapports du sectoriel MINSUP, Rapport cahier de charges CCD rapport mairie	stabilité politique
Objectifs spécifiques	1	promouvoir l'excellence académique dans la commune	nombre de bourses octroyées aux élèves et étudiants méritants par an	commune, population, élites, opérateurs économiques
	2	faciliter la vulgarisation de l'élite intellectuelle	nombre de jeunes ayants obtenus une expertise	

			académique de qualité par an			
Résultats stratégiques)	(Axes	1.1	l'excellence académique est promue	nombre de dons et des aides faites aux jeunes diplômés	Rapports du sectoriel MINSUP, Rapport cahier de charges CCD	commune, population, élites, opérateurs économiques
		1.2	les jeunes obtiennent des bourses par an	nombre de jeunes ayants obtenus des bourses		
		2.1	forte présence d'une élite intellectuelle	nombre de haut cadre de l'administration dans l'arrondissement		
		2.2	forte présence de l'élite sur la scène politique	nombre de militants haut cadre du gouvernement		
Activités :					Coûts estimatifs	
1.1.1		identification de tous les jeunes diplômés dans chaque village			2 000 000	
1.1.2		sensibilisation de l'élite externe et interne sur l'encadrement des jeunes diplômés			5 000 000	
1.1.3		recensement des bacheliers ayants une moyenne supérieure à 12/20 et octroi des bourses d'excellence			25 000 000	
1.1.4		lobbying auprès des entreprises pour octroi des stages de vacances aux étudiants			5 000 000	
Sous-Total Activités 1.1					37 000 000	
1.2.1		identification de toutes les élites externes de chaque village et de l'arrondissement			2 000 000	
1.2.2		création d'une association des étudiants de l'arrondissement de kobdombo			2 000 000	
1.2.3		organisation des séminaires de formation des jeunes étudiants pour l'autonomisation économique à travers les AGR			50 000 000	
1.2.4		plaidoyer auprès des investisseurs et opérateurs économiques pour la construction d'un centre de formation supérieur et académique à kobdombo			150 000 000	
Sous-Total Activités 1.2					204 000 000	
TOTAL GENERAL DU SECTEUR					241 000 000	

SECTEUR	TRAVAIL ET SECURITE SOCIAL				
NIVEAUX	FORMULATIONS	INDICATEURS OBJECTIVEMENT VERIFIABLES	SOURCES DE VERIFICATION	HYPOTHESES DE REALISATION	
PROBLEME	Difficulté d'accès à la sécurité sociale				
Vision, but Objectif sectoriel supérieur tiré du DSCE	Permettre aux populations de satisfaire leurs besoins essentiels, de jouir de leurs droits fondamentaux et d'assumer leurs devoirs	Taux d'augmentation du taux de couverture en matière de sécurité sociale ; Taux d'accroissement de 90% de la sécurité sociale	Enquête INS (EDS, ECAM, etc)		
Objectif Global	améliorer l'accès à la sécurité sociale des travailleurs	ouverture aux axes du travail et taux de couverture sécuritaire 100%	rapports MINTSS; cahier de charge sectoriel	appuis des pouvoirs publics	
Objectifs spécifiques	1	promouvoir le dialogue entre les acteurs du secteur	rapports MINTSS; cahier de charge sectoriel	appuis des pouvoirs publics	
	2	créer des associations des travailleurs			campagnes de sensibilisation des travailleurs
	3	vulgarisation des textes liés au travail			nombre des associations créées par an
Résultats (Axes stratégiques)	1.1	la cohésion entre les travailleurs est promue	rapports MINTSS; cahier de charge sectoriel	appuis des pouvoirs publics	
	1.2	les associations des travailleurs et personnes retraités sont mises en place dans chaque village			nombre de campagne de vulgarisation par an
	1.3	les textes liés à la sécurité sociale et au travail décent sont vulgarisés			la collaboration entre les travailleurs
		nombre de personnes maîtrisant les dispositions légales et réglementaires en matière de travail			

Activités :		Coûts estimatifs
1.1.1	organisation des campagnes de recensement des travailleurs indépendants et des travailleurs au sens de l'article 1er du code de travail dans chaque village	20 000 000
		Sous-Total Activités 1.1 20 000 000
1.2.1	recensement de tous les retraités de l'arrondissement par secteur et par branche d'activité	20 000 000
1.2.2	recensement de tous les travailleurs actifs de l'arrondissement	10 000 000
1.2.3	création d'un syndicat des travailleurs à kobdombo	25 000 000
1.2.4	création d'une association des travailleurs à kobdombo	5 000 000
1.2.5	création d'une association de personnes retraitées à kobdombo	5 000 000
Sous-Total Activités 1.2		65 000 000
	identification et collecte des textes en vigueur relatifs à la sécurité et au travail	15 000 000
1.3.1	élaboration d'un recueil de textes en vigueur en matière de travail et sécurité sociale	10 000 000
1.3.2	élaboration d'un guide travailleur relatif aux textes en vigueur en matière de travail et sécurité sociale	5 000 000
1.3.3	vulgarisation des procédés pour l'obtention de la pension vieillesse	5 000 000
1.4.1	sensibilisation des travailleurs indépendants sur l'assurance volontaire	5 000 000
Sous-Total Activités 1.3		40 000 000
TOTAL GENERAL DU SECTEUR		125 000 000

SECTEUR	JEUNESSE ET EDUCATION CIVIQUE			
NIVEAUX	FORMULATIONS	INDICATEURS OBJECTIVEMENT VERIFIABLES	SOURCES DE VERIFICATION	HYPOTHESES DE REALISATION
PROBLEME	Faible insertion socio-économique de la jeunesse de Kobdombo			
Vision, but Objectif sectoriel supérieur tiré du DSCE	Permettre aux populations de satisfaire leurs besoins essentiels, de jouir de leurs droits fondamentaux et d'assumer leurs devoirs	Nombre de jeunes formés et encadrés	Enquête INS (EDS, ECAM, etc)	
Objectif Global	Créer des activités visant à lutter efficacement contre le sous-emploi et le chômage des jeunes	nombre d'activités réalisées en faveur de la promotion de la jeunesse	enquêtes INS (EDS,ECAM etc....)	stabilité politique
Objectifs spécifiques [1]	1	construire et équiper le centre multifonctionnel de promotion des jeunes (CMPJ) de kobdombo	CMPJ de kobdombo construit	PV CMPJ de kobdombo, service des RH mairie de kobdombo
	2	construction d'une délégation d'arrondissement de la jeunesse et de l'éducation civique à kobdombo	délégation d'arrondissement de la jeunesse et de l'éducation civique de kobdombo construite	
	3	organisation des activités récréatives et de divertissement pour les jeunes	nombre d'activités réalisées en faveur de la promotion de la jeunesse de kobdombo	
Résultats (Axes stratégiques)[2]	1.1	le CMPJ de kobdombo est construit	CMPJ de kobdombo construit	PV CMPJ de kobdombo, service des RH mairie de kobdombo
	2.1	la délégation d'arrondissement de la jeunesse construite	délégation de la jeunesse et de l'éducation civique de kobdombo construite	
	3.1	les activités en faveurs des jeunes sont organisées	nombre d'activités réalisées en faveur de la promotion de la jeunesse de kobdombo	

Activités :		Coûts estimatifs
1.1.1	plaidoyer auprès des autorités compétentes pour la construction de CMPJ de kobdombo	100 000 000
1.1.2	construction de CMPJ de kobdombo	100 000 000
1.1.3	équipement de CMPJ de kobdombo	25 000 000
1,1,4	Construction d'une maison des jeunes à KOBDOMBO	50 000 000
Sous-Total Activités 1.1		275 000 000
1.2.1	plaidoyer auprès des autorités compétentes pour la construction de la DA MINJES de kobdombo	75 000 000
1.2.2	construction de la délégation de la DA MINJES de kobdombo	75 000 000
1.2.3	équipement de la DAMINJES de kobdombo	25 000 000
Sous-Total Activités 1.2		175 000 000
1.3.1	organisation des activités d'animation et de formation morale et civique pour les jeunes dans tous les (34) villages de l'arrondissement	25 000 000
1.3.2	organisation de 02 sessions sur le réarmement moral et l'éducation civique des jeunes pendant trois ans	10 000 000
1.3.3	Organisation et financement de trois (03) campagnes locales d'éducation civique et de promotion de l'intégration nationale (vivre ensemble harmonieux)	6 000 000
1.3.4	Organisation et financement de trois (03) campagnes locales d'éducation civique et de promotion de l'intégration nationale (par an des conducteurs de mototaxis)	1 000 000
1.3.5	mise en place d'une association de volontaire pour promouvoir le développement communal	5 000 000
1.3.6	Création d'un foyer de jeunes	6 000 000
1.3.7	Appui à l'organisation de la Journée Internationale du Volontariat (05 Décembre)	500 000
1.3.7	Organisation des stages de vacance en faveur des jeunes à la Mairie de KOBDOMBO	200 000
1.3.8	Organisation des rentrées citoyennes et d'intégration nationale dans les établissements du primaire et du secondaire	100 000
1.3.9	Appui à la création d'un village pionnier de deuxième génération à KOBDOMBO	50 000 000
	Appui à l'organisation de la Journée de l'Enfant Africain (16 Juin)	500 000
Sous-Total Activités 1.3		104 300 000
TOTAL GENERAL DU SECTEUR		554 300 000

SECTEUR	TRANSPORT				
NIVEAUX	FORMULATIONS	INDICATEURS OBJECTIVEMENT VERIFIABLES	SOURCES DE VERIFICATION	HYPOTHESES DE REALISATION	
PROBLEME	difficulté à la circulation des personnes et des biens				
Vision, but Objectif sectoriel supérieur tiré du DSCE	Développer les infrastructures de communication, énergétiques, hydrauliques et de télécommunication		Rapport ECAM, EDS, etc		
Objectif Global	faciliter et sécuriser le déplacement des personnes et des biens	nombre de véhicules en circulation par jour, nombre de motoximans en circulation par et le trafic des véhicules illicites	rapport de la gendarmerie, et mairie	appui gouvernemental sur la prévention et la réhabilitation routière	
Objectifs spécifiques	1	créer, construire les infrastructures de transport	nombre de gares routières créées	rapport du sectoriel CC	stabilité gouvernementale
	2	organiser, structurer et mieux organiser les transporteurs	nombre d'associations légalisées des transporteurs par catégorie;		
Résultats stratégiques) (Axes	1.1	les infrastructures sont créées	nombre des infrastructures créées	rapport du sectoriel CC	stabilité gouvernementale
	1.2	équipement des infrastructures sont équipées	nombre d'infrastructures équipées		
	2.1	les transporteurs sont mieux organisés structurés et gérés	nombre d'associations légalisées des transporteurs par catégorie;		

	2.2	les transporteurs sont réunis en syndicat	nombre de syndicat des transporteurs légalisés		
Activités :					Coûts estimatifs
1.1.1		identification par secteur d'activité des transporteurs des sites potentiels de construction des mini-stationnements			10 000 000
1.1.2		Construction des mini-gares routières dans chacun des 34 villages			50 000 000
1.1.3		réhabilitation des axes routiers (50KM)			125 000 000
1.1.4		organisation d'un séminaire de sensibilisation des transporteurs sur le bien-fondé des infrastructures mises en place			5 000 000
1.1.5		mise en place d'un comité d'entretien des infrastructures de transport créées et dotation en matériels d'entretien			5 000 000
1.1.6		organisation des séminaires annuels de sensibilisation du code de la route pour les 34 villages			5 000 000
1.1.7		mise en place d'un comité de vigilance chargé de la sensibilisation au quotidien et de la répression des infractions au code de la route			5 000 000
Sous-Total Activités 1.1					205 000 000
2.1.1		identification des transporteurs par catégorie			15 000 000
2.1.2		regroupement des transporteurs en association			5 000 000
2.1.3		montage et dépôt de dossier d'obtention du titre de transport auprès des autorités compétentes			5 000 000
Sous-Total Activités 2.1					25 000 000
2.2.1		regroupement des transporteurs en syndicat			5 000 000
2.2.2		montage et dépôt de dossier de légalisation du syndicat auprès des autorités compétentes			2 000 000
2.2.3		affiliation du syndicat des transporteurs au Ministère du Travail			5 000 000
Sous-Total Activités 2.2					12 000 000
TOTAL GENERAL DU SECTEUR					242 000 000

SECTEUR	POSTE ET TELECOMMUNICATION			
NIVEAUX	FORMULATIONS	INDICATEURS OBJECTIVEMENT VERIFIABLES	SOURCES DE VERIFICATION	HYPOTHESES DE REALISATION
PROBLEME	Difficulté d'accès aux services de télécommunications de qualité			
Vision, but Objectif sectoriel supérieur tiré du DSCE	Développer les infrastructures de communication, énergétiques, et de télécommunication ¹	Proportion de l'espace couverte par les équipements et services de base (80%) % de la population ayant l'accès facile à l'information Nombre des infrastructures de télécommunications nouvellement construites	Rapport ECAM	
Objectif Global	développer les infrastructures de télécommunication pour améliorer l'accès à l'information et aux nouvelles techniques de communication modernes	nombre d'infrastructures créées dans l'arrondissement	rapport du sectoriel du MINPOSTEL, / CC	appuis du gouvernement et des bailleurs de fonds
Objectifs spécifiques	1 créer et construire un télé centre multimédia afin de faciliter l'accès aux NTCl	le télé centre multimédia est construit	rapport du sectoriel du MINPOSTEL, / CC	stabilité du pouvoir public et implication des opérateurs économique
	2 former 1500 personnes de l'arrondissement à l'outil informatique	nombre de personnes formés à l'outil informatique		

	3	créer une radio communautaire à kobdombo, et implanter deux pylônes de relais au réseau national	la radio communautaire est créée, et les pylônes sont implantés			
Résultats stratégiques)	(Axes	1	identification de tous les villages sans couverture au réseau national	tout l'arrondissement est couvert par le réseau national	rapport du sectoriel du MINPOSTEL, / CC	stabilité du pouvoir public et implication des opérateurs économique
		1	le télé centre multimédia est créé et facilite l'accès aux NTIC à la population de l'arrondissement	les populations de l'arrondissement de kobdombo utilisent les NTIC		
		2	identification de tous les jeunes (filles et garçons pères et mères) désirants se faire former aux NTIC	nombre de personnes identifiées dans les 34 villages		
		2	1500 personnes sont formées à l'outil informatique	nombre de personnes formé à l'outil informatique		
		3	la radio communautaire et 02 pylônes sont installés	les populations de l'arrondissement de kobdombo sont au cœur de l'information et communiquent de manière fluide		
Activités :					Coûts estimatifs	
1.1.1		séances de d'identification des villages sans couverture réseau			5 000 000	
1.1.2		mobilisation des populations pour la sensibilisation à l'importance de la communication			5 000 000	
Sous-Total Activités 1.1					10 000 000	
1.2.1		plaidoyer auprès des autorités compétentes et des élites pour la création du télé centre multimédia			2 000 000	
1.2.2		construction du télé centre multimédia			140 000 000	
1.2.3		équipement du télé centre multimédia			150 000 000	

Sous-Total Activités 1.2		292 000 000
2.2.1	sensibilisation des jeunes de chaque village sur les méfaits de la mauvaise utilisation des TIC	15 000 000
2.2.2	mobilisation des jeunes et présentation de l'objectif de la formation	5 000 000
2.2.3	séances de formation des populations	10 000 000
Sous-Total Activités 2.1		30 000 000
3.3.1	plaidoyer auprès des autorités compétentes et des élites pour la création d'une radio communautaire et l'implantation de 02 pylônes	450 000 000
Sous-Total Activités 3.1		450 000 000
TOTAL GENERAL DU SECTEUR		900 000 000

SECTEUR	COMMUNICATION			
NIVEAUX	FORMULATIONS	INDICATEURS OBJECTIVEMENT VERIFIABLES	SOURCES DE VERIFICATION	HYPOTHESES DE REALISATION
PROBLEME	Difficultés d'accès à un service de communication de qualité			
Vision, but Objectif sectoriel supérieur tiré du DSCE	Développer les infrastructures de communication, énergétiques, et de télécommunication	Proportion de l'espace couverte par les équipements et services de base (80%) % de la population ayant l'accès facile à l'information	Enquête INS (EDS, ECAM, etc.)	
Objectif Global	faciliter l'accès à l'information	outil de communication présent dans la commune	enquête rapport sectoriel INS, du	appui du gouvernement

Objectifs spécifiques	1	améliorer la qualité du signal de l'entreprise parapublique de communication audiovisuelle	Signaux radio et TV fiables	rapport sectoriel MINCOM	du	participation du sectoriel gouvernemental et appui de la commune	
	2	création d'une radio communautaire	radio communautaire installée				
Résultats stratégiques)	(Axes	1.1	Formation des jeunes aux métiers de l'audio-visuel	station radio CRTV installée	rapport sectoriel MINCOM	du	participation du sectoriel gouvernemental et appui de la commune
		2.1	formation des jeunes sur la communication en langue locale	nombre de jeunes formés à l'usage de la langue locale			
		2.2	mise sur pied de la radio communautaire	couverture de l'arrondissement par la radio			
Activités :						Coûts estimatifs	
1.1.1	plaidoyer auprès des autorités compétentes pour la lutte contre les zones de silence et l'éducation ainsi que l'information des populations locales					15 000 000	
1.1.2	installation des infrastructures de relais du signal audiovisuel de la CRTV à kobdombo					140 000 000	
1.1.3	mise en place d'un comité de suivi et de gestion des équipements de communication					25 000 000	
Sous-Total Activités 1.1						180 000 000	
2.2.1	Sélection des jeunes désirants faire dans l'audio-visuel					5 000 000	
2.2.2	plaidoyer auprès des autorités compétentes et des élites internes et externes pour la mise en place de la radio communautaire					50 000 000	
2.2.3	construction et mise sur pieds de la radio communautaire					250 000 000	

Sous-Total Activités 2.1	305 000 000
TOTAL GENERAL DU SECTEUR	485 000 000

SECTEUR	ADMINISTRATION TERRITORIAL ET DE LA DECENTRALISATION, SECURITE ET MAINTIEN DE L'ORDRE				
SOUS SECTEUR	maintien de l'ordre				
NIVEAUX	FORMULATIONS	INDICATEURS OBJECTIVEMENT VERIFIABLES	SOURCES DE VERIFICATION	HYPOTHESES DE REALISATION	
PROBLEME	difficulté aux autorités administratives d'assurer et de maintenir la sécurité et la stabilité sociale				
Vision, but Objectif sectoriel supérieur tiré du DSCE	Réduire les écarts entre riches et les pauvres par l'amélioration de la distribution des retombées de la croissance économique	Proportion de la population satisfaite des prestations des institutions	Rapport ECAM, EDS, etc.		
Objectif Global	mise en place des stratégies de résilience et d'implantation des techniques de lutte contre l'insécurité sociale	nombre de personnes formés sur la résilience et implémentation des risques sécuritaire	rapport sectoriel, service administratif de la commune	appui des pouvoirs publics, et traditionnels	
Objectifs spécifiques	1	sensibiliser les pouvoirs locaux sur les risques sécuritaires et améliorer la qualité de service dans les structures administratives	nombre de responsables administratif sensibilisés	rapport sectoriel, service administratif de la commune	appui des pouvoirs publics, et traditionnels
	2	sensibiliser les pouvoirs locaux sur la gestion équitable du pouvoir	nombre de personnes administratifs sensibilisés par an		

	3	mise sur pieds des comités de vigilances dans les villages et quartiers	présence effective sur la collaboration des populations avec les pouvoirs publics		
Résultats stratégiques)	(Axes	1.1	l'éveil des responsables administratifs	nombre de personnes administratifs actifs au service	rapport des chefs traditionnel et pouvoir publique appui des pouvoirs publics, et traditionnels
		1.2	qualité de service administratif est améliorée	facilitation des services	
		2.1	nouvelles méthodes de gouvernances et instauration du respect de la classe traditionnelle	convivialité des populations avec les administrateurs des services	
		2.2	nouvelles capacités de gestion des litiges	mobilisation de la classe notable	
		3.1	fonctionnalité des comités de vigilance	identification des personnes par habitat	
Activités :					Coûts estimatifs
1.1.1	plaidoyer auprès des pouvoirs public pour la formation des risques sécuritaire			10 000 000	
1.1.2	seminaires de sensibilisation des administrés			5 000 000	
1.1.3	mise en place des indicateurs d'identification des personnes dans les villages			15 000 000	
Sous-Total Activités 1.3				30 000 000	
2.1.1	sensibilisations des populations sur le respect des autorités traditionnelles			5 000 000	
2.1.2	formation des chefs traditionnels sur les techniques nouvelles de gestion des litiges			5 000 000	
2.1.3	mise en place des comités de suivis des chefs et pouvoir locaux			25 000 000	
Sous-Total Activités 2.1				35 000 000	
2.2.1	plaidoyer auprès des pouvoirs public pour la construction des logements pour les chefs traditionnels			10 000 000	
2.2.2	mise en place des comités d'évaluation des litiges			15 000 000	

Sous-Total Activités 2.2		25 000 000
3.1.1	formation des populations sur les gestions et stratégies d'identification des personnes et des biens	14 000 000
3.1.2	mise en place des comités de vigilance dans les villages et quartiers	15 000 000
Sous-Total Activités 3.1		29 000 000
TOTAL GENERAL DU SECTEUR		119 000 000

SECTEUR	SPORT ET EDUCATION PHYSIQUE			
NIVEAUX	FORMULATIONS	INDICATEURS OBJECTIVEMENT VERIFIABLES	SOURCES DE VERIFICATION	HYPOTHESES DE REALISATION
PROBLEME	Difficulté d'épanouissement des jeunes de Kobdombo			
Vision, but Objectif sectoriel supérieur tiré du DSCE	Permettre aux populations de satisfaire leurs besoins essentiels, de jouir de leurs droits fondamentaux et d'assumer leurs devoirs		Rapport ECAM, EDS, etc.	
Objectif Global	faciliter l'accès aux aires de jeux modernes et règlementaires	nombre d'infrastructures construites	Rapport sectoriel MINSPO. PV délégué des sports de l'arrondissement	appui gouvernemental et participation des élites et des opérateurs économiques
Objectifs spécifiques [1]	1 sensibilisation des populations sur le bien-fondé du sport	nombre de personnes sensibilisés	Rapport sectoriel MINSPO. PV délégué des sports de l'arrondissement	appui gouvernemental et participation des élites et des opérateurs économiques
	2 création des infrastructures sportives	nombre d'infrastructures construites		
	3 promouvoir le sport dans l'arrondissement de kobdombo	nombre de personnes pratiquants le sport dans chaque village		

Résultats stratégiques)[2]	(Axes	1.1	les populations de chaque village sont sensibilisées	nombre de personnes sensibilisés	Rapport sectoriel MINSPO. PV délégué des sports de l'arrondissement	appui gouvernemental et participation des élites et des opérateurs économiques
		1.2	les populations de chaque village savent déjà le bien fondé du sport	nombre de personnes pratiquants le sport		
		2.1	les aires de jeux sont identifiées	nombre d'aires de jeux identifiés		
		2.2	les aires de jeux sont construites	nombre d'aires de jeux construits		
		3.1	le sport est promu dans la commune de kobdombo	nombre de personnes parlants de l'importance du sport		
Activités :						Coûts estimatifs
1.1.1		organisation des marches sportives				10 000 000
1.1.2		organisation de 05 foras par an sur l'éducation sportive				20 000 000
1.1.3		sensibilisation des jeunes sur création des associations sportives				5 000 000
1.1.4		légalisations des clubs deux zéro dans chaque village				2 000 000
1,1,5		Création des ligues sportives d'arrondissement				5 000 000
Sous-Total Activités 1.1						42 000 000
1.2.1		organisation des séances de sport pour tous par village				4 000 000
1.2.2		plaidoyer auprès du sectoriel pour les séminaires de traçabilité du et de la santé				5 000 000
1.2.3		sensibilisation des populations sur les risques liés à la non pratique du sport				5 000 000
1,2,4		Organisation des séminaires de formation des encadreurs en sport pour tous				5 000 000
1.2.5		Plaidoyer pour l'affection des Cadres d'EPS dans les établissements scolaires				/
Sous-Total Activités 1.2						19 000 000
2.1.1		identification de tous les sites pour les aires de jeux dans chaque village				5 000 000
2.1.2		plaidoyer auprès du sectoriel et les élites pour la création des infrastructures sportive				10 000 000
2.1.3		création des infrastructures				250 000 000
Sous-Total Activités 2.1						265 000 000

2.2.1	construction de 04 stades de football dans l'arrondissement	150 000 000
2.2.2	construction d'un complexe sportif de 70m sur 100 m +un centre de gymnase de 14 000 places à kobdombo	200 000 000
2,2,3	Appui aux établissements scolaires pour la création des infrastructures sportives	30 000 000
2,2,4	Formation des populations en geste de premiers secours	5 000 000
2.2.5	Construction et équipement d'un gymnase de 5000 places	200 000 000
Sous-Total Activités 2.2		585 000 000
3.1.1	Organisation des campagnes de vulgarisation des disciplines sportives dans chacun des 34 villages de l'arrondissement	5 000 000
3.1.2	Organisation des championnats annuels préfinancés par les élites du village	10 000 000
Sous-Total Activités 3.1		15 000 000
TOTAL GENERAL DU SECTEUR		926 000 000

SECTEUR	INDUSTRIE MINES ET DEVELOPPEMENT TECHNOLOGIQUE			
NIVEAUX	FORMULATIONS	INDICATEURS OBJECTIVEMENT VERIFIABLES	SOURCES DE VERIFICATION	HYPOTHESES DE REALISATION
PROBLEME	Difficulté à développer l'industrie minière			
Vision, but Objectif sectoriel supérieur tiré du DSCE	Assurer l'industrialisation à travers la transformation et la valorisation des matières premières locales et la promotion des exportations	180 nouvelles entreprises créées Existence d'une carte géologique du Cameroun à 1/200000 Nombre de nouveaux gisements	Rapport ECAM	

Objectif Global	Améliorer la productivité du secteur minier		secteur minier amélioré et promu	rapport du sectoriel du MINIMDT, sectoriel CC	appui gouvernemental et bailleurs de fonds
Objectifs spécifiques	1	identification des acteurs du secteur minier	nombre d'acteurs locaux identifiés	rapport du sectoriel du MINIMDT, sectoriel CC	investisseurs locaux, mairie
	2	identifier les différents sites de carrière (sable, pierre, latérite)	nombre de sites identifiés		
	3	organiser les populations à se mettre en association	nombre d'associations créés		
Résultats (Axes stratégiques)	1.1	les acteurs locaux sont identifiés	nombre d'acteurs locaux identifiés	rapport du sectoriel du MINIMDT, sectoriel CC	investisseurs locaux, mairie
	1.2	les acteurs locaux sont sensibilisés	nombre d'acteurs sensibilisés par secteurs		
	2.1	les sites sont identifiés	nombre de sites identifiés		
	3.1	les associations et les GIC sont créés	nombre d'associations et de GIC créés		
Activités :					Coûts estimatifs
1.1.1	Recensements et identification des différents points d'exploitation des produits miniers dans chacun des 34 villages de la commune			10 000 000	
1.1.2	recensements et identification des différents secteurs miniers par spéculation et par filières			50 000 000	
1.1.3	appui à tous les acteurs des différents secteurs minier			100 000 000	
Sous-Total Activités 1.1					160 000 000
1.2.1	Organisation des campagnes de sensibilisation des populations sur l'importance de l'utilisation des produits miniers dans chacun des 34 villages de la commune			10 000 000	
1.2.2	appui à tous les acteurs des différents secteurs minier			25 000 000	
Sous-Total Activités 1.2					35 000 000
2.1.1	identification de tous les secteurs miniers			4 000 000	

2.1.2	classification des secteurs par spéculation et filière d'activités	5 000 000
2.1.3	publication des différents sites miniers communaux à exploiter	2 000 000
Sous-Total Activités 2.1		11 000 000
3.1.1	Création d'une carrière d'exploitation semi-mécanisée de sable au village Ekpwassong (quartier djadibi et nyabiboloun) et de pierre à Mboke	750 000 000
3.1.2	Création d'une coopérative d'exploitant de sable à Nkpwanze	5 000 000
3.1.3	création d'une coopérative d'exploitant de carrière de l'arrondissement de kobdombo	5 000 000
3.1.4	accompagnement des organisations d'exploitant de carrières	5 000 000
Sous-Total Activités 3.1		765 000 000
TOTAL GENERAL DU SECTEUR		971 000 000

SECTEUR	PETITE ET MOYENNES ENTREPRISES, ECONOMIE SOCIALE ET ARTISANALE			
NIVEAUX	FORMULATIONS	INDICATEURS OBJECTIVEMENT VERIFIABLES	SOURCES DE VERIFICATION	HYPOTHESES DE REALISATION
PROBLEME	Difficultés de promotion des PMEESA			
Vision, but sectoriel supérieur tiré du DSCE	Assurer l'industrialisation à travers la transformation et la valorisation des matières premières locales et la promotion des exportations	180 nouvelles entreprises créées Existence d'une carte géologique du Cameroun à 1/200000 Nombre de nouveaux gisements	Rapport ECAM	

Objectif Global	promouvoir efficacement le développement des PME		nombre de PME développées	rapport sectoriel MINPME	appui des pouvoirs publics et de la commune
Objectifs spécifiques	1	sensibiliser des populations locales à la création des PME	nombre de personnes sensibilisés	rapport sectoriel MINPME	appui des pouvoirs publics et de la commune
	2	créer 50 PME en artisanat	nombre de PME en artisanat créés		
	3	encadrer la création des PME	nombre de PME encadrés		
Résultats (Axes stratégiques)	1.1	les populations sont sensibilisées à la création des PME	nombre de population sensibilisés	rapport sectoriel MINPME	appui des pouvoirs publics et de la commune
	1.2	les agriculteurs s'organisent en associations et en coopératives	nombre de coopératives créés		
	2.1	50 PME sont créées en artisanat	nombre de PME créées en artisanat		
	2.2	identification des PME opératoires	nombre de PME identifiés		
	3.1	les appuis sont donnés aux PME divers	nombre d'appuis donnés		
Activités :					Coûts estimatifs
1.1.1	Organisation des campagnes de sensibilisation des acteurs sur la nécessité de se regrouper et de créer des AGR				23 000 000
1.1.2	Organisation de 2 foires artisanales dont une à mboke et l'autre à efoufoup				50 000 000
1.1.3	Encadrement et formation aux techniques de vente				5 000 000
1,14	création d'une vitrine artisanale dans la commune				15 000 000
Sous-Total Activités 1.1					93 000 000
1.2.1	Identification des entrepreneurs artisanaux exerçant dans l'espace communal				5 000 000

1.2.2	création des GICS et des associations des agriculteurs	10 000 000
Sous-Total Activités 1.2		15 000 000
2.1.1	05 campagnes de sensibilisations des populations à la création de 50 PME dans le domaine e l'artisanat	23 000 000
2.1.2	appui en formation aux responsables des PME créées	50 000 000
2.1.3	appui en équipements et matériels aux PME créées	50 000 000
Sous-Total Activités 2.1		123 000 000
3.1.1	Appui au bureau d'enregistrement communal des artisans (5 ans)	23 000 000
3.1.2	Appui à la formation des promoteurs des unités de transformation existant dans la Commune	150 000 000
3.1.3	Appui à 02 unités de transformation dans la Commune sur 5 ans (Manioc, palmier à huile etc.) à mboni, et kongo	200 000 000
Sous-Total Activités 3.1		373 000 000
TOTAL GENERAL DU SECTEUR		604 000 000

SECTEUR	COMMERCE			
NIVEAUX	FORMULATIONS	INDICATEURS OBJECTIVEMENT VERIFIABLES	SOURCES DE VERIFICATION	HYPOTHESE S DE REALISATION
PROBLEME	Difficulté à développer une activité commerciale			
Vision, but Objectif sectoriel supérieur tiré du DSCE	Assurer l'industrialisation à travers la transformation et la valorisation des matières premières locales et la promotion des exportations	180 nouvelles entreprises créées Existence d'une carte géologique du Cameroun à 1/200000 Nombre de nouveaux gisements	Rapport ECAM	

Objectif Global	Faciliter l'écoulement de la production locale		Taux d'amélioration de la productivité et de la rentabilité agropastorale	Enquête INS (EDS, ECAM, Etc.)	Stabilité politique
Objectifs spécifiques	1	améliorer l'offre en infrastructure marchands	Les Centres infrastructures marchandes construits et réceptionnés	Rapport Sectoriel MINCOMMERCE, MINADER, Différents PV de réception des travaux de construction	Participation effective des populations
	2	organiser les acteurs du secteur commercial	les acteurs du secteur commercial sont organisés		
Résultats stratégiques) (Axes	1.1	un marché est construit et équipé dans le centre urbain	nombre de marchés construits	Rapport Sectoriel MINCOMMERCE, MINADER, Différents PV de réception des travaux de construction	Participation effective des populations
	1.2	12 hangars sont construits dans 12 villages	nombre de hangars construits		
	1,3	les hangars et les magasins sont réhabilités dans les différents villages	1 marché et 6 magasins sont réhabilités		
	2,1	les acteurs du secteur commercial sont sensibilisés sur la nécessité de vente groupée	nombre d'acteurs sensibilisés		
	2,2	une association de consommateurs est créée et sensibilisée à la création de nouveaux marchés et au respect des normes de présentation et de conservation des produits	le nombre d'association de consommateurs créées et sensibilisées		
Activités :					Coûts estimatifs
1.1.1	Elaboration des études de faisabilité et maturation du projet de construction et équipement d'un marché dans l'espace urbain communal				10 000 000
1.1.2	Construction 01 marché de 25 boutiques dans l'espace urbain				90 000 000
1.1.3	Mise en place et fonctionnement du Comité de gestion du marché				1 000 000

Sous-Total Activités 1.1				101 000 000
1.2.1	plaidoyer auprès de autorités compétentes pour la construction des hangars dans 12 villages suivants: Mvianga, Atoa, Ka'a, Mboke, Mpkwanze, Nkoambang, Npwkanvouk, Ndamvo, koubengono, Awaé, Ngada, Ekpwassong			2 000 000
1.2.2	construction des hangars dans les villages Mvianga, Atoa, Ka'a, Mboke, Mpkwanze, Nkoambang, npwkanvouk, Ndamvo, Koubengono, Awaé, Ngada, Ekpwassong			150 000 000
1.2.3	Réhabilitation d'un hangar (01) à epkwassong			100 000 000
1.2.4	6 magasins de stockage par village dans les villages mboni ; mboke ; salla; ebolboum; mvinga; ngalla; efoufoup			30 000 000
Sous-Total Activités 1.2				282 000 000
2.1.1	organisation d'une campagne annuelle des acteurs du secteur commercial sur la nécessité des ventes groupées pour les 34 villages			10 000 000
2.1.2	organisation des ventes groupées des produits de cultures			1 000 000
2.1.3	voyages groupés des commerçants sur les ventes en coopérative			10 000 000
Sous-Total Activités 2.1				21 000 000
TOTAL GENERAL DU SECTEUR				404 000 000
SECTEUR	ART et CULTURE			
NIVEAUX	FORMULATIONS	INDICATEURS OBJECTIVEMENT VERIFIABLES	SOURCES DE VERIFICATION	HYPOTHESES DE REALISATION
PROBLEME	Difficulté à promouvoir la culture locale			
Vision, but Objectif sectoriel supérieur tiré du DSCE	Permettre aux populations de satisfaire leurs besoins essentiels, de jouir de leur droit fondamental et d'assurer leur devoir	Nombre d'infrastructure construite Nombre de personne sensibilisé sur l'importance de la culture Nombre de manifestation culturelle organisée	Rapport ECAM	
Objectif Global	Promouvoir la culture locale	100% des jeunes sont intéressés par la culture locale	rapport du sectoriel du ministère de la culture et des chefs traditionnels	appuis des pouvoirs publics et des ONG étrangères

Objectifs spécifiques [1]	1	organisation des rencontres annuelle des jeunes de l'arrondissement pour éviter les égards entre les populations	nombre de rencontres entre les jeunes, et les adultes par an	rapport du sectoriel du ministère de la culture et des chefs traditionnels	appuis des pouvoirs publics et des ONG étrangères
	2	organisation des rencontres annuelle des populations pour les festivals culturelles	nombre de rencontres organisées		
	3	mise en place des infrastructures du tourisme	complexe culturel crée		
Résultats (Axes stratégiques) [2]	1.1	organisation d'un festival annuel pour l'exposition des œuvres d'art et du patrimoine culturel de la commune	nombre de rencontres annuelles	rapport du sectoriel du ministère de la culture et des chefs traditionnels	appuis des pouvoirs publics et des ONG étrangères
	1.2	le patrimoine culturel de la commune est inventorié	nombre d'axes culturels identifiés		
	1.3	l'importance de promouvoir la culture locale a été présentée aux jeunes	nombre de jeunes éduqués sur la culture locale		
	2.1	les populations sont sensibilisées sur l'organisation des foires culturelles	nombre de sensibilisations par an		
			nombre de foires culturelles organisées		
	3.1	le centre culturelle a été crée	présence du centre culturel dans l'espace urbain		
	3,2	construction d'une école de formation de fabrication des instruments de musique patrimoniale	une école de formation de fabrication des instruments de musique patrimoniale est construite		
Activités :					Coûts estimatifs

1.1.1	Sensibilisation des parents et des enfants sur l'organisation des rencontres d'échanges au niveau des chefferies	15 000 000
1.1.2	Organisation de 12 rencontres annuelles d'échange entre parents et enfants par an dans les 34 chefferies de l'arrondissement de kobdombo	40 000 000
1.1.3	05 seance de sensibilisation des jeunes sur la promotion de la culture à travers la projection des films de cultures soient 04 projections par an	3 000 000
Sous-Total Activités 1.1		58 000 000
1.2.1	identification des axes culturels de l'arrondissement à travers des rencontres avec les autochtones locaux	30 000 000
1.2.2	classification des axes en fonction des priorités éthiques de l'arrondissement	2 000 000
1.2.3	vulgarisation des sites culturels de l'arrondissement à travers les campagnes de publication radio	30 000 000
Sous-Total Activités 1.2		62 000 000
1.3.1	campagnes de promotion de la culture locale par les jeunes au niveau national	12 000 000
1.3.2	mise en place d'un comité de promotion de la culture local	5 000 000
1.3.3	appui au comité de gestion de la promotion de la culture	25 000 000
Sous-Total Activités 1.3		42 000 000
2.1.1	Appuis à l'organisation des foires locales	10 000 000
2.1.2	organisation des foires traditionnelles	25 000 000
2.1.3	appuis à l'organisation des festivals d'exposition de différentes valeurs culturelles	50 000 000
2.1.4	Appui à l'organisation de la Fête Internationale de la Musique	1 000 000
2, 1,5	appuis à l'encadrement des groupes culturels bien organisée et recensés	10 000 000
2.1.6	Appui aux Associations organisées des Artistes	2 000 000
Sous-Total Activités 2.1		98 000 000
3.1.2	identification du site culturel de l'arrondissement à travers des rencontres avec les autochtones locaux	2 000 000
3.1.3	plaidoyer auprès des autorités locales, élites internes et externes pour la construction du centre culturel	7 000 000
3.1.4	construction d'un complexe culturel à l'espace urbain de Kobdombo	100 000 000
3.1.5	Construction de cases de passage pour les visiteurs de sites culturels	100 000 000
3, 1,6	construction d'une école de formation de fabrication des instruments de musique patrimoniale	100 000 000

3.1.7	Erection d'un monument dans la ville de KOBDOMBO	4 500 000
Sous-Total Activités 3.1		313 000 000
TOTAL GENERAL DU SECTEUR		573 000 000

SECTEUR	TRAVAUX PUBLICS			
NIVEAUX	FORMULATIONS	INDICATEURS OBJECTIVEMENT VERIFIABLES	SOURCES DE VERIFICATION	HYPOTHESES DE REALISATION
PROBLEME	Mauvais état des routes et autres ouvrages d'art			
Vision, but Objectif sectoriel supérieur tiré du DSCE	Développer les infrastructures de communication, énergétiques, hydrauliques et de télécommunication	Niveau de service (indicateur composite) par type d'infrastructures incluant ouvrages et services de gestion.	Enquête INS (EDS, ECAM, etc)	
Objectif Global	Améliorer l'état des routes, des ponts, ponceaux et buses	nombre de km de route entretenus ou réhabilités et construits/nombre de d'ouvrages d'arts construits et réhabilités	rapport du sectoriel du MINTP et du PV du CC	soutien des pouvoirs publics et des élites voir les populations

					autochtones
Objectifs spécifiques	1	Réhabiliter tous les 02 ans les routes secondaires de l'arrondissement	nombre de km de route réhabilité par an	rapport du sectoriel du MINTP et du PV du CC	soutien des pouvoirs publics et des élites voir les populations autochtones
	2	ouverture des pistes annexes reliant les hameaux les plus éloignés de l'arrondissement au centre urbain	nombre de pistes ouvertes par an		
	3	mise sur pieds des comités de gestion et de suivi des travaux sur la voie publique selon le model HIMO	présence des barrières de pluies sur les routes menant dans tous les villages de l'arrondissement		
Résultats (Axes stratégiques)	1.1	identification de toutes les routes secondaires du village	nombre de routes identifiées	rapport du sectoriel du MINTP et du PV du CC	soutien des pouvoirs publics et des élites voir les populations autochtones
	1.2	toutes les routes secondaires du village sont entretenues 01 fois tous les 02 ans	nombre de routes profilées dans l'arrondissement		
	2.1	les pistes reliant les hameaux au centre urbain sont identifiées	nombre de pistes identifiées par an		
		les pistes annexes reliant les hameaux sont ouverts	nombre de pistes ouvertes par an		
	3.1	les comités de gestion des routes et pistes sont mis sur pieds	nombre de comités mis sur pieds		
Activités :					Coûts estimatifs

1.1.1	identification de 15 routes secondaires dans les villages: Mvianga (25km), Atoa (15km), Ka'a (23km), Mboke (35km), Mpkwanze (5km), Nkoambang (7km), Npwkanvouk (7km), Ndamvo (16Km), Koudbengono (40km), Awae (11Km), Ngada (13 km), Ekpwassong (24 km)	15 000 000
1.1.2	sensibilisation des populations sur le respect de l'utilisation des voies publiques	15 000 000
1.1.3	sensibilisation des populations sur la protection des ouvrages d'art	150 000 000
Sous-Total Activités 1.1		180 000 000
1.2.1	Construction de la route dans les villages suivants : Ekpwassong (metoh a efandi : 12km), Mbeng I (kongo a Mbeng I : 56km), Ngondo (de sobia a Mbeng), Mvianga (25km), Atoa (15km) , Ka'a (23km), Mboke (35km), Mpkwanze (5km), Nkoambang (7km), Npwkanvouk (7km), Ndamvo (16 Km), Koudbengono (40km), Awae (Km), Ngada (13 km), Ekpwassong (24 km)	300 000 000
1.2.2	Réhabilitation de la route sur les axes suivants : Nkpwanze à Ayos : 80 km	75 000 000
Sous-Total Activités 1.2		375 000 000
2.1.1	identification des pistes reliant les hameaux au centre urbain	15 000 000
2.1.2	kilométrage des pistes et étude des impacts environnementaux sommaires pour les populations riveraines	10 000 000
2.1.3	création et construction des pistes: AKAM SOBIA – SOBIA (5KM), NDJONG BIKONE-TOMBO (4KM), TOMBA II-TOMBA CENTRE (06KM),	75 000 000
Sous-Total Activités 2.1		100 000 000
3.1.1	sensibilisation des populations sur les impacts de la dégradation des routes	5 000 000
3.1.2	formation des populations des villages sur les méthodes HIMO	10 000 000

3.1.3	mise sur pieds des comités de gestion des routes et des pistes dans chaque village	25 000 000
3.1.4	appuis aux comités de gestion en matériels (64 brouettes soit 02 par village, 64 pelles et machettes, des 1500 paires de bottes, des gains et 1000 râteaux, 10 compacteurs manuels)	300 000 000
Sous-Total Activités 3.1		340 000 000
TOTAL GENERAL DU SECTEUR		995 000 000

SECTEUR	AFFAIRES SOCIALES			
NIVEAUX	FORMULATIONS	INDICATEURS OBJECTIVEMENT VERIFIABLES	SOURCES DE VERIFICATION	HYPOTHESES DE REALISATION
PROBLEME	Faible encadrement des cibles socialement vulnérables			
Vision, but Objectif sectoriel supérieur tiré du DSCE	Permettre aux populations de satisfaire leurs besoins essentiels, de jouir de leurs droits fondamentaux et d'assumer leurs devoirs	Niveau de service (indicateur composite) par type d'infrastructures incluant ouvrages et services de gestion.	Enquête INS (EDS, ECAM, etc.)	
Objectif Global	Promouvoir et renforcer les initiatives locales de solidarité	Nombre de personnes vulnérables encadrés par an	Rapports du sectoriel MINAS	Stabilité socio-politique du pays
Objectifs spécifiques	1 Renforcer l'organisation et la structuration des couches socialement vulnérables	Nombre d'association de personnes socialement vulnérables créées dans l'Arrondissement	Rapports du sectoriel MINAS	Implication effective des bénéficiaires

	2	Construire, équiper et faire fonctionner un Centre Social à kobdombo	Le centre social construit et équipé à kobdombo		le processus
	3	Améliorer les revenus des personnes socialement vulnérables à travers la création et la promotion des AGR	Nombre d'association de personnes socialement vulnérables créées dans l'Arrondissement		
Résultats (Axes stratégiques)	1.1	l'organisation et la structuration des couches socialement vulnérables sont renforcées	Le centre social construit et équipé à kobdombo	Procès-Verbal de réception du bâtiment et des équipements	Implication effective des bénéficiaires dans le processus
	1.2	Un Centre Social est construit, équipé et fonctionnel à Kobdombo	Nombre d'AGR créées par les personnes socialement vulnérables et promues par les autorités locales		
	1.3	l'organisation et la structuration du centre social sont renforcées à kobdombo	Nombre d'association de personnes socialement vulnérables créées dans l'Arrondissement		
	2.1	un centre social est construit et équipé à kobdombo	Le centre social construit et équipé à kobdombo		
	2.2	les revenus des personnes socialement vulnérables sont améliorés à travers la création et la promotion des AGR	Nombre d'AGR créées par les personnes socialement vulnérables et promues par les autorités locales		
	2.3				
Activités :					Coûts estimatifs
1.1.1	Recensement des CSV dans tous les villages et élaboration d'un fichier				30 000 000
1.1.2	Organisation de 4 campagnes de sensibilisation des personnes vulnérables sur la solidarité entre tous au niveau local et la nécessité de se réunir pour plus de visibilité et d'efficacité				5 000 000

1.1.3	Plaidoyer pour création d'un cadre communal d'encadrement des adolescents et de prise en charge des jeunes-parents	125 000 000
1.1.4	Appui à la mise en place des associations des CSV dans tous les villages et une Union des Associations des CSV à kobdombo	20 000 000
Sous-Total Activités 1.1		180 000 000
2.1.1	Plaidoyer pour création d'un Centre social à kobdombo	10 000 000
2.1.2	Construction et équipement d'un Centre Social à kobdombo	30 000 000
	Appui scolaire aux OEV dans tous les villages et l'espace urbain à travers le Centre Social	50 000 000
Sous-Total Activités 2.1		90 000 000
3.1.1	Appuis matériels et financiers aux Associations de CSV des villages et à l'Union des CSV de l'Arrondissement de kobdombo (05 ans)	150 000 000
3.1.2	Intermédiation auprès des bailleurs de fonds pour financement des microprojets en faveurs des CSV de l'Arrondissement (élaboration de requêtes de financement)	50 000 000
3.1.3	Création des champs communautaires pour associations des CSV dans les Villages	100 000 000
Sous-Total Activités 3.1		300 000 000
TOTAL GENERAL DU SECTEUR		570 000 000

SECTEUR	TOURISME ET LOISIRS			
NIVEAUX	FORMULATIONS	INDICATEURS OBJECTIVEMENT VERIFIABLES	SOURCES DE VERIFICATION	HYPOTHESES DE REALISATION
PROBLEME	Faible promotion du tourisme et des loisirs dans l'arrondissement de kobdombo			
Vision, but Objectif sectoriel supérieur tiré du DSCE	Assurer l'industrialisation à travers la transformation et la valorisation des matières locales et la promotion des exportations	Nombre de sites touristiques aménagés Nombre de voies d'accès ouvertes		

			Nombre d'infrastructures d'accueils construites		
Objectif Global	Transformer la Commune de kobdombo en une destination touristique		Nombre de sites touristiques aménagés et normalisés	Rapports économiques	Stabilité politique
Objectifs spécifiques	1	promouvoir le développement du tourisme dans la commune de Kobdombo	une structure de promotion du tourisme est mise en place	Rapports économiques du sectoriel	Stabilité politique
	2	Construire et Aménager les structures d'accueil dans l'espace urbain Communal de kobdombo	Les structures d'accueil des touristes existent dans l'espace urbain communal etc....		
	3	Sensibiliser et informer les populations sur le potentiel touristique de l'Arrondissement	02 Campagnes sont organisées dans tous les villages		
Résultats stratégiques)	(Axes	1.1	l'office communal de tourisme est créé, construit et équipé à kobdombo	Rapports économiques du sectoriel	Stabilité politique
		2.1	Des infrastructures d'accueil sont construites et aménagées dans l'espace urbain communal de kobdombo		

	3.1	les populations de Kobdombo sont sensibilisées et informées sur le potentiel touristique de l'arrondissement	02 Campagnes sont organisées dans tous les villages	
Activités :				Coûts estimatifs
1.1.1	Identification du site et établissement de l'acte de donation du site de construction de l'office communal de tourisme à kobdombo			5 000 000
1.1.2	Construction et équipement d'un (01) office Communal de Tourisme à kobdombo			100 000 000
Sous-Total Activités 1.1				105 000 000
2.1.1	Identification du site et établissement de l'acte de donation du site de construction d'une Cité Communale à kobdombo			100 000 000
2.1.2	Construction et équipement d'une Cité Communale d'une capacité de 30 chambres et 10 studios modernes dans l'espace urbain de kobdombo			30 000 000
2.1.3	Construction d'un village d'attractions avec manèges et parcours écologiques pour les jeunes			25 000 000
2.1.4	Inventaire et aménagement les parcs d'attraction pour les loisirs			5 000 000
2.1.5	Organisation des rencontres avec les investisseurs pour aménagements des sites touristiques de l'arrondissement			25 000 000
Sous-Total Activités 2.1				185 000 000
3.1.1	Elaboration des divers supports de sensibilisation et d'information des populations sur le potentiel touristique de l'Arrondissement			5 000 000
3.1.2	Organisation des campagnes de sensibilisation et d'information des populations sur le potentiel touristique de l'Arrondissement			25 000 000
3.1.3	Création et organisation des camps de vacances pour sensibilisation et divertissement des jeunes (01/an)			25 000 000
Sous-Total Activités 3.1				55 000 000
TOTAL GENERAL DU SECTEUR				345 000 000

SECTEUR	FORETS ET FAUNES			
NIVEAUX	FORMULATIONS	INDICATEURS OBJECTIVEMENT VERIFIABLES	SOURCES DE VERIFICATION	HYPOTHESES DE REALISATION
PROBLEME	Destruction progressive de la forêt, de la faune et des espèces animales protégés			
Vision, but Objectif sectoriel supérieur tiré du DSCE	Assurer la sécurité alimentaire, la durabilité des performances et réussir l'intégration dans les échanges	Nombre de sites touristiques aménagés Nombre de voies d'accès ouvertes Nombre d'infrastructures d'accueils construites		
Objectif Global	préserver la forêt de la destruction et du braconnage des espèces animales protégés	Nombre de descente de contrôle et d'inspection des missions des administrations compétentes	Rapport Sectoriel MINFOF et MINEPDED	Stabilité politique
Objectifs spécifiques	1	limiter l'exploitation abusive des ressources forestières et fauniques	Rapport Sectoriel MINFOF et MINEPDED	Stabilité politique
	2	sensibiliser la population sur l'importance de la préservation de la forêt et de la faune		
Résultats (Axes stratégiques)	1.1	l'exploitation abusive de la forêt et de la faune est stoppée	Rapport Sectoriel MINFOF et MINEPDED	Stabilité politique
	2.1	une campagne de sensibilisation annuelle est instituée et organisée tous ans		

	2,2	chaque établissement scolaire de l'arrondissement à un club des Amis de la Nature fonctionnel	Nombre de club institué dans les écoles		
Activités :					Coûts estimatifs
1.1.1		Organisation d'une campagne annuelle de sensibilisation des populations sur l'importance de la forêt et de la faune, et sur la nécessité de les préserver, durant (05 ans)			250 000 000
1.1.2		Création des forêts communautaires dans les villages Mvianga, Atoa, ka'a, mboke, mpkwanze, nkoambang, npwkanvouk, ndamvo, koubengono, awae, Ngada, Ekpwassong			35 000 000
1.1.3		organisation d'une campagne de sensibilisation au niveau des sectoriels et des établissements scolaires de l'arrondissement de Nyakokombo sur la gestion durable de la forêt et de la faune chaque année			10 000 000
Sous-Total Activités 1.1					285 000 000
2.2.1		Organisation d'une campagne annuelle de sensibilisation sur le respect des règles en matière de gestion durable de la forêt et de la faune (05 ans)			25 000 000
2.2.2		Organisation des campagnes de reboisement et de régénération dans tous les villages 02 fois/an			5 000 000
Sous-Total Activités 2.1					30 000 000
3.3.1		Organisation d'une campagne annuelle de sensibilisation et formation des populations sur l'élevage des espèces conventionnelles dans tous les villages			150 000 000
3.3.2		Organisation des ateliers annuels de renforcement des capacités des populations dans l'exploitation et la valorisation des ressources alimentaires non conventionnelles (05 ans)			50 000 000
Sous-Total Activités 3.1					200 000 000
TOTAL GENERAL DU SECTEUR					515 000 000

SECTEUR	EMPLOIS ET DE LA FORMATION PROFESSIONNELLE			
NIVEAUX	FORMULATIONS	INDICATEURS OBJECTIVEMENT VERIFIABLES	SOURCES DE VERIFICATION	HYPOTHESES DE REALISATION
PROBLEME	Difficulté d'accès à l'emploi et à la formation professionnelle, au recyclage, à l'insertion ou la réinsertion professionnelle			
Vision, but Objectif sectoriel supérieur tiré du DSCE	Accroître l'offre et la qualité de la formation professionnelle dans le système éducatif national	<p>Nombre de structures de formation créés et fonctionnelles</p> <p>Taux d'insertion de tous les formés améliorés (au moins 90%)</p> <p>Le taux de couverture en terme de besoins en formation professionnelle par région s'est amélioré (75%)</p> <p>Le taux de chômage est réduit d'environ 50%</p>	Rapport ECAM, EDS, etc	
Objectif Global	Faciliter l'accès à la formation professionnelle, au recyclage et à l'emploi	Nombre de centre de formation professionnelle créés, Nombre d'emplois créés,	Rapport du Sectoriel MINEFOP	Stabilité politique
Objectifs spécifiques	1	Faciliter la création, construction et l'équipement des centres privés ou communaux de formation professionnelle	Rapport du Sectoriel MINEFOP	Stabilité politique
	2	Promouvoir les filières et les emplois locaux (pisciculture, agriculture, porc culture et élevage de la volaille (aviculture)		

	3	Renforcer l'offre de formation professionnelle existante dans l'Arrondissement	Nombre de SAR/SM construits ou réhabilités par an; Nombre et qualité des équipements installés dans les SAR/SM existantes		
Résultats (Axes stratégiques)	1.1	la création, la construction et l'équipement des centres privés ou communaux de formation professionnelle est facilitée	Nombre de centres de formation professionnelle créés, construits et équipés dans la Commune	Rapport du Sectoriel MINEFOP	Stabilité politique
	2.1	les emplois locaux dans les filières porteuses est promu	Nombre d'initiatives locales promues et mis en place dans la Commune		
	3.1	l'offre de formation professionnelle existante dans l'arrondissement est renforcée	Nombre de SAR/SM construits ou réhabilités par an; Nombre et qualité des équipements installés dans les SAR/SM existantes		
Activités :					Coûts estimatifs
1.1.1	Plaidoyer pour la création des SAR/SM				2 000 000
1.1.2	Construction et équipement des SAR/SM				250 000 000
1.1.3	Construction de 04 logements d'astreinte dans les SAR/SM à construire.				36 000 000
1.1.4	Installation des réseaux électriques et hydrauliques dans les SAR/SM à créer				140 000 000
1.1.5	Création d'un Centre Communal de formation professionnelle				150 000 000
Sous-Total Activités 1.1					578 000 000
2.1.1	Promotion de la création des coopératives HIMO				120 000 000
2.1.2	Promotion de l'exploitation de la main d'œuvre locale dans la mise en œuvre des grandes réalisations dans l'arrondissement				50 000 000
2.1.3	Mise en place d'une politique communal de promotion d'emplois et de formation professionnelle (Décision Municipale)				5 000 000
Sous-Total Activités 2.1					175 000 000
3.1.1	Construction de 05 logements d'astreinte dans les SAR/SM existantes.				25 000 000

3.1.2	Installation des réseaux électriques et hydrauliques dans les SAR/SM existantes	100 000 000
Sous-Total Activités 3.1		125 000 000
TOTAL GENERAL DU SECTEUR		878 000 000

SECTEUR	PROMOTION DE LA FEMME ET DE LA FAMILLE				
NIVEAUX	FORMULATIONS	INDICATEURS OBJECTIVEMENT VERIFIABLES	SOURCES DE VERIFICATION	DE	HYPOTHESES DE REALISATION
PROBLEME	Faible épanouissement de la femme et de la famille dans la Commune				
Vision, but Objectif sectoriel supérieur tiré du DSCE	Permettre aux populations de satisfaire leurs besoins essentiels, de jouir de leurs droits fondamentaux et d'assumer leurs devoirs				
Objectif Global	Promouvoir et protéger efficacement les droits de la femme, de la famille et de l'enfant.	Nombre exacte de femme dans les instances de décision de la commune et dans les villages; nombre exacte de couples mariés dans la commune	Nombre de publication de bans; rapports sectoriel MINPROF	stabilité socio-politique du pays	
Objectifs spécifiques	1	Former la femme et la jeune fille aux AGR et aux autres métiers porteurs de l'heure	Modules de formations et nombre de femmes et filles formées - nombre de personne bénéficiaires directs et indirects	Rapports du sectoriel MINPROFF; Rapports d'activités du Chef du CPFF;	Implication effective de la femme et de la jeune fille le processus
	2	Faciliter l'accès des familles aux actes d'état-civils et plus précisément aux actes de mariage	100% des familles sont sécurisées et sont en possession de leurs actes de naissances, de mariage et de décès des membres décédés.	Rapports du sectoriel MINPROFF; Registres des actes de mariages du Service Communal d'état-civil et des centres spéciaux d'état-civil	

	3	Faciliter l'autonomisation de la femme à travers la promotion et la diversification des AGR non agricoles	Nombre d'AGR non agricole mis en œuvre par les femmes de l'arrondissement; augmentation de la proportion de femmes d'affaires dans la Commune; Nombre d'associations féminines mis en place et fonctionnelles dans la Commune	Rapports du sectoriel MINPROFF; Rapports d'activités des associations féminines de l'arrondissement	
Résultats (Axes stratégiques)	1.1	la Femme et la jeune fille de l'arrondissement sont formées à l'économie sociale et familiale et à d'autres métiers de l'heure	Nombre de formations et nature des formations dispensées aux femmes et aux filles par an dans l'Arrondissement	Rapports du sectoriel MINPROFF; Rapports d'activités du Chef du CPFF	Implication effective de la femme et de la jeune fille le processus
	2.1	L'accès des familles aux actes d'état-civils et plus précisément aux actes de mariage est facilité	100% des familles sont sécurisées et sont en possession de leurs actes de naissances, de mariage et de décès des membres décédés; le nombre de femmes et filles formées.	Rapports du sectoriel MINPROFF; Registres des actes de mariages du Service Communal d'état-civil et des centres spéciaux d'état-civil	
	3.1	l'autonomisation de la femme est facilitée à travers la promotion et la diversification des AGR non agricoles.	Nombre d'AGR non agricole mis en œuvre par les femmes de l'arrondissement; augmentation de la proportion de femmes d'affaires dans la Commune; Nombre d'associations féminines mis en place et fonctionnelles dans la Commune	Rapports du sectoriel MINPROFF; Rapports d'activités des associations féminines de l'arrondissement	
Activités :					Coûts estimatifs
1.1.1	Plaidoyer pour la création d'un CPFF à Kobdombo				2 000 000
1.1.2	Construction et équipement d'un CPFF à Kobdombo				100 000 000

Sous-Total Activités 1.1		102 000 000
2.1.1	Recensement des enfants non-inscrits au registre d'état-civil	2 000 000
2.1.2	Recensement et accompagnement des couples vivant en union libre pendant 5 ans	2 000 000
2.1.3	Organisation des audiences foraines (actes de naissance)	2 000 000
2.1.4	Organisation de la célébration collective des mariages: 100 couples	2 000 000
Sous-Total Activités 2.1		8 000 000
3.1.1	Appui à l'organisation et à la structuration des associations de femmes de l'arrondissement (01 association des femmes par village)	1 000 000
3.1.2	Appui (financement) des activités économiques des femmes et des Associations des femmes de tous les villages (05 ans)	150 000 000
3.1.3	Intermédiation auprès des bailleurs de fonds pour financement des microprojets en faveurs des femmes et de la jeune fille (élaboration des requêtes de financement)	15 000 000
3.1.4	Mise en place d'une politique locale de promotion des AGR des femmes et des jeunes filles de la commune de Kobdombo (Décision Municipale)	3 500 000
Sous-Total Activités 3.1		169 500 000
TOTAL GENERAL DU SECTEUR		279 500 000

SECTEUR	ADMINISTRATION TERRITORIALE ET DÉCENTRALISATION, SÉCURITÉ ET MAINTIEN DE L'ORDRE			
SOUS SECTEUR	Institution Communale			
NIVEAUX	FORMULATIONS	INDICATEURS OBJECTIVEMENT VERIFIABLES	SOURCES DE VERIFICATION	HYPOTHESES DE REALISATION
PROBLEME	Manque d'efficacité dans le recouvrement et l'impôt libératoire et les taxes communales et dans la gestion du patrimoine			
Vision, but Objectif sectoriel supérieur tiré du DSCE	Réduire les écarts entre riches et les pauvres par l'amélioration de la distribution des retombées de la croissance économique	Proportion de la population satisfaite des prestations des institutions	Rapport ECAM, EDS, etc.	

Objectif Global	Améliorer l'efficacité de la Commune dans le recouvrement de l'impôt libératoire, la gestion du patrimoine et dans la fourniture des services sociaux de base		Le taux de satisfaction des citoyens des prestations de l'institution communale	Enquête INS (EDS, ECAM, Etc.)		Stabilité politique
Objectifs spécifiques	1	Améliorer efficacement la gestion des ressources humaines de la Commune	Nombre d'Agents et de cadres communaux recrutés	Compte Administratif (C.A) Rapports du Secrétaire Général de la Commune - Rapports des Sectoriels	Bonne sensibilisation des contribuables Capacités des agents de recouvrement renforcées	
	2	Améliorer efficacement la gestion du patrimoine communal	Fichier complet du patrimoine communal disponible			
	3	Améliorer efficacement la gestion des finances communales	Taux d'augmentation des recettes propres de la commune de 50%			
	4	Améliorer efficacement la gestion des relations entre les différents acteurs du développement communal	Qualité des communications inter service effective			
Résultats stratégiques)	(Axes	1.1	La gestion des ressources humaines de la Commune est efficacement améliorée	Compte Administratif (C.A) Rapports du Secrétaire Général de la Commune - Rapports des Sectoriels	Bonne sensibilisation des contribuables Capacités des agents de recouvrement renforcées	
		2.1	La gestion du patrimoine communal est efficacement améliorée			

	3.1	La gestion des finances communales est efficacement améliorée	Taux d'augmentation des recettes propres de la commune de 50%		
	4.1	La gestion des relations entre les différents acteurs du développement communal est efficacement améliorée	Qualité des communications inter service effective		
Activités :					Coûts estimatifs
1.1.1	Organisation trimestrielle de sessions de renforcement des capacités du personnel communal			5 000 000	
1.1.2	Recrutement définitif de tout le personnel communal			1 000 000	
1.1.3	Elaboration d'un organigramme fonctionnel, définition des tâches et responsabilisation du personnel			2 000 000	
1.1.4	Appui au renforcement des capacités et à la formation des Conseillers municipaux et du personnel communal			5 000 000	
1.1.5	Recrutement des cadres communaux dans les services et postes vacants			5 000 000	
Sous-Total Activités 1.1					18 000 000
2.1.1	Acquisition de nouveaux équipements et du matériel roulant (01 Benne ; 01Pick up ; 01 Pelle chargeuse et 01 Niveleuse)			450 000 000	
2.1.2	Actualisation du fichier du patrimoine communal			1 000 000	
2.1.3	Suivi de la gestion du patrimoine			1 000 000	
2.1.4	Appui au fonctionnement du Comité Communal de Suivi Evaluation de la mise en œuvre du PCD dans la Commune			1 500 000	
Sous-Total Activités 2.1					453 500 000
3.1.1	Création et construction d'un marché communal			150 000 000	
3.1.2	Organisation du service d'assiette fiscale de la Commune			1 000 000	
3.1.3	Actualisation du fichier des contribuables de la commune			1 000 000	
3.1.4	Identification de nouvelles sources de recettes (Niches)			1 000 000	

3.1.5	Mise en place des activités génératrices de recettes propres à la commune (plantations, immobiliers, régies, services divers...)	20 000 000
3.1.6	Organisation des campagnes annuelles de sensibilisation de tous les acteurs du développement communal	1 000 000
3.1.7	Adoption de l'Approche du Budget Communal participatif	2 000 000
3.1.8	Mise en place d'un système efficace de sécurisation des recettes communal (achat coffre-fort)	1 000 000
Sous-Total Activités 3.1		177 000 000
4.1.1	Création et construction d'une radio communautaire	150 000 000
4.1.2	Elaboration et mise en œuvre d'un Plan de Communication Communal (P.C.C) de KOBDOM BO	2 000 000
4.1.3	Publication et diffusion des décisions et autres actes municipaux	2 000 000
4.1.4	Création et animation d'un site internet	2 000 000
4.1.5	Appui à l'organisation et au fonctionnement des relais communautaires pour l'information et la sensibilisation des populations	30 000 000
Sous-Total Activités 4.1		186 000 000
TOTAL GENERAL DU SECTEUR		834 500 000

SECTEUR	ENSEIGNEMENT SECONDAIRE			
NIVEAUX	FORMULATIONS	INDICATEURS OBJECTIVEMENT VERIFIABLES	SOURCES DE VERIFICATION	HYPOTHESES DE REALISATION
PROBLEME	Difficulté d'accès à l'enseignement secondaire de qualité			

Vision, but Objectif sectoriel supérieur tiré du DSCE	Accroître l'offre et la qualité de la formation dans le système éducatif national		Taux d'admission (au moins 50 %) Taux brut de scolarisation Indice de parité fille/garçon Taux de couverture	Rapport ECAM	
Objectif Global	Améliorer l'accès aux enseignements secondaires de qualité		Taux de couverture Taux d'admission augmenté d'au moins 60%	Rapports du sectoriel MINESEC	Implication effective du MINESEC
Objectifs spécifiques	1	Construire et réhabiliter les infrastructures et les équipements scolaires	Nombres de salles de classes et équipements construits ou réhabilités par école et par an	Rapports du sectoriel MINESEC	Implication effective du MINESEC et des partenaires, Les appuis divers sont déployés
	2	Renforcer la qualité et la quantité du personnel enseignant et médical dans les écoles	Le nombre de personnel enseignant et médical qualifié affecté et opérationnel dans les écoles par an, Nombre d'enseignants par école		
	3	Améliorer les approvisionnements en matériels didactiques	Taux d'approvisionnement en matériels didactiques dans les établissements secondaires de la Commune		

Résultats (Axes stratégiques)	1.1	Les infrastructures et équipements scolaires sont construits et réhabilités	Nombres de salles de classes construits ou réhabilités par école et par an, Nombre d'équipements scolaires fournis par écoles et par an	Rapports du sectoriel MINESEC	Implication effective du MINESEC et des partenaires, Les appuis divers sont déployés
	2.1	Le personnel enseignant qualifié est affecté et opérationnel dans les écoles	Le nombre de personnel enseignant qualifié affecté et opérationnel dans les écoles par an, Nombre d'enseignants par école		
	3.1	Les établissements secondaires sont approvisionnés en matériels didactiques	Taux d'approvisionnement en matériels didactiques dans les établissements secondaires de la Commune		
Activités :					Coûts estimatifs
1.1.1	Réhabilitation des infrastructures du lycée Bilingue de Kobdombo (05 salles), de du CETIC de Sobia (03 salles)				10 000 000
1.1.2.	plaidoyer pour l'ouverture effective de la section anglophone au Lycée Bilingue de Kobdombo				1 000 000
1.1.3.	Construction des blocs de salles de classe (08 salles de classe pour le CES d'Awae-Ayos, 06 salles de classe pour le CES de Yenassa ,04 salles de classe pour le CETIC de Sobia; 04 salles de classe au CETIC de NGADA				275 000 000
1.1.4.	Construction et équipement d'une salle d'informatique dans chacun des établissements de 05 villages (AWAE, KOBDOMBO, TOMBO, YENASSA, SOBIA)				10 000 000
1.1.5.	Dotation d'un groupe électrogène et des ordinateurs pour la salle d'informatique dans chacun des établissements des 05 villages (AWAE, KOBDOMBO, TOMBO, YENASSA, SOBIA)				20 000 000

1.1.6.	Construction d'une aire de jeux d'une superficie de 200 m2 dans chacun des établissements des 04 villages (AWAE, KOBDOMBO, TOMBO, YENASSA, SOBIA)	10 000 000
1.1.7.	Dotation des livres à la bibliothèque des établissements de 05 villages (AWAE, KOBDOMBO, YENASSA, SOBIA)	10 000 000
1.1.8.	Construction d'un bloc de 03 salles pour l'infirmerie dans les établissements de chacun des 04 villages (AWAE, KOBDOMBO, YENASSA, SOBIA)	15 000 000
1.1.9.	Construction d'un bloc de 4 latrines a fosse améliorées dans chacun des établissements des 05 villages (AWAE, KOBDOMBO (Lycée), YENASSA, SOBIA)	30 000 000
1.1.10.	Construction d'un forage d'eau potable dans chacun des établissements des 04villages (AWAE, KOBDOMBO, YENASSA, SOBIA)	30 000 000
1.1.11.	Construction d'une bibliothèque dans chacun des établissements des 05 villages (AWAE, KOBDOMBO, TOMBO, YENASSA, SOBIA)	10 000 000
Sous-Total Activités 1.1		421 000 000
2.1.1	Plaidoyer pour l'affectation du personnel enseignant dans chacun des établissements suivants : <ul style="list-style-type: none"> • Awae (02 maitre de parent, 03 contractuels, et 01 fonctionnaire • Yenassa (02 maitre de parent, 04 contractuels, et 03 fonctionnaires) • Sobia (03 maitres de parent, 04 contractuels, et 03 fonctionnaires) 	5 000 000
2.1.2	Plaidoyer pour l'affectation d'un personnel médical (01 IDE et 01 AS) dans chacun des établissements des 34 villages A31:F32	2 000 000
Sous-Total Activités 2.1		7 000 000
TOTAL GENERAL DU SECTEUR		428 000 000

SECTEUR	HABITAT ET DEVELOPPEMENT URBAIN			
NIVEAUX	FORMULATIONS	INDICATEURS OBJECTIVEMENT VERIFIABLES	SOURCES DE VERIFICATION	HYPOTHESES DE REALISATION
PROBLEME	Difficulté d'accès à un habitat décent			

Vision, but Objectif sectoriel supérieur tiré du DSCE	Développer les infrastructures de communication, énergétiques, hydrauliques et de télécommunication		Niveau de service (indicateur composite) par type d'infrastructures incluant ouvrages et services de gestion	Rapport ECAM, EDS, etc	
Objectif Global	Améliorer l'accès à un habitat décent et éviter le désordre urbain		Nombre d'habitats décents construits	Rapport Sectoriel MINHDU	Fluctuation des prix sur les marchés intérieur et extérieur
Objectifs spécifiques	1	Elaborer un plan sommaire d'urbanisme de la commune	mise en place d'un document de planification urbain	Rapport Sectoriel MINHDU, Rapport de la Mairie	Implication effective du MINHDU et des partenaires
	2	Promouvoir et faciliter la construction de l'habitat décent dans les villages	Nombre d'habitats décents construits, Nombre d'habitats décents habités par la population, Cadre de vie attrayant des villages		
Résultats stratégiques) (Axes	1.1	Chaque village de la Commune est doté d'un plan d'occupation des sols	chaque quartier de l'espace urbain de la commune est doté d'une copie du plan sommaire d'urbanisme	Rapport Sectoriel MINHDU, Rapport de la Mairie	Implication effective du MINHDU et des partenaires
	2.1	La construction de l'habitat décent dans les villages est une réalité	Nombre d'habitats décents construits, Nombre d'habitats décents habités par la population, Cadre de vie attrayant des villages		

Activités :		Coûts estimatifs
1.1.1	élaboration d'un plan sommaire d'urbanisme de la commune/plan d'occupation des sols	80 000 000
Sous-Total Activités 1.1		80 000 000
2.1.1	Organisation de la campagne annuelle de promotion de l'habitat décent et l'usage des matériaux définitifs dans tous les villages	34 000 000
2.1.2	Organisation annuelle des séances de formation des populations sur la transformation des matériaux de construction locaux (briquettes, briques de terres) dans toutes les chefferies des 34 villages de la commune	100 000 000
2.1.3	Organisation des séances trimestrielles des campagnes de vente et d'achat des matériaux modernes de construction dans tous les 34 villages de l'arrondissement	50 000 000
2.1.4	dotation des moules pour la fabrication des briques stabilisés dans 34 villages	50 000 000
2.1.5	création de 02 espaces pour le dépôt des ordures communautaire dans l'espace urbain	5 000 000
2.1.6	aménagement de 03 espaces verts dans l'espace urbain	30 000 000
2.1.7	construction d'une cité municipale des fonctionnaires et agents de l'Etat à Kobdombo	100 000 000
Sous-Total Activités 2.1		369 000 000
TOTAL GENERAL DU SECTEUR		449 000 000

SECTEUR	ÉDUCATION DE BASE			
NIVEAUX	FORMULATIONS	INDICATEURS OBJECTIVEMENT VERIFIABLES	SOURCES DE VERIFICATION	HYPOTHESES DE REALISATION
PROBLEME	Difficulté d'accès à une éducation de base de qualité			
Vision, but Objectif sectoriel supérieur tiré du DSCE	Accroître l'offre et la qualité de la formation dans le système éducatif national	Taux brut de scolarisation Indice de parité fille/garçon Taux de couverture	Rapport ECAM, EDS, etc.	

Objectif Global	Faciliter l'accès à une éducation de base de qualité		Nombres de salles de classes construites ou réhabilitées Taux de couverture Nombre d'Instituteurs par école	Rapports sectoriel MINEDUB	Financement nécessaire disponible
Objectifs spécifiques	1	Doter les écoles d'éducation de base d'infrastructures	Nombres de salles de classes construites ou réhabilitées Taux de couverture	Rapports sectoriel MINEDUB	Implication effective des populations et des partenaires
	2	Augmenter le personnel enseignant dans les écoles	Le nombre de personnel enseignant affecté ayant pris fonction, Nombre d'Instituteurs par école	Rapports sectoriel MINEDUB	
Résultats stratégiques) (Axes	1.1	Des infrastructures sont construites et offertes	Nombre d'infrastructures construites et opérationnelles	Rapports sectoriel MINEDUB	Implication effective des populations et des partenaires
	1.2	Des infrastructures sont réhabilitées	Nombre d'infrastructures réhabilitées	Rapports sectoriel MINEDUB	
	2.1	Le personnel enseignant est affecté et opérationnel dans les écoles	Nombre de personnel enseignant affecté et opérationnel dans les écoles	Rapports sectoriel MINEDUB	
Activités :					Coûts estimatifs
1.1.1	Dotation d'un groupe électrogène dans les écoles des 25 villages				25 000 000
1.1.2	Construction et équipement des logements pour enseignant dans chacune des écoles des villages ci-après excepté les villages suivants : Nkoloboudou, kobdombo, Efoufoup, Salla, Tombo, Ngada, ndamvo ;				30 000 000
1.1.3	Construction et équipement d'un bloc de quatre (04) salles de classe dans les villages suivant : Andom, Efoufoup, Salla, Awaé, Eboulboum, Ngondo, Ngalla, Nkoloboudou,				4 000 000
1.1.4	Construction d'un forage (PMH) dans les écoles primaires de tous les 23 villages à l'exception d'Efoufoup et Ekpwassong				115 000 000
1.1.5	Construction et équipement d'une bibliothèque dans les écoles primaires des 25 villages				75 000 000
1.1.6	Construction d'une aire de jeux d'une superficie de 200 m2 dans les écoles publiques des 25 villages				10 000 000

1.1.7	Dotation des écoles primaires en tables bancs dans les villages suivants : AWAE(45 tables bancs) EBOLBOUM(50tables bancs), EFOUFOUP(60 tables bancs), FANG BILOUN(40 tables bancs),FANG BIKANGI(60 tables bancs), FANG BILOUN(50 tables bancs), KA'A(24 tables bancs),KOBDOMBO(50 tables bancs),KONGO(40 tables bancs), KOUSBENGONO(50 tables bancs), KPWANVOUK(30 tables bancs), MBENG I(70 tables bancs)• MVIANGA(50 tables bancs),NDAMVO(30 tables bancs); NGADA(45 tables bancs); NGALLA(60 tables bancs),NGOUL KEKA(50 tables bancs), NKOAMBANG(30 tables bancs), NKOLOBOUDOU(60 tables bancs), NKPWANZE(45 tables bancs), NYENDA (100 tables bancs), SALLA (50 tables bancs), SOBIA (50 tables bancs),TOMBA (50 tables bancs), TOMBO (20 tables bancs), YENASSA (30 tables bancs)	100 000 000
1.1.8	Construction d'un bloc de 03 latrines a fosse améliorée dans tous les 25 villages	15 000 000
1.1.9	Construction et équipement d'un bloc administratif dans les écoles primaires des 25 villages	40 000 000
1.1.10	Construction et équipement d'une salle d'informatique (TIC) dans toutes les écoles des 25 villages	50 000 000
Sous-Total Activités 1.1		464 000 000
1.2.1	Réhabilitation des infrastructures des écoles des villages suivants : Efoufoup (02 salles), Nkoloboudou (03 salles), Nkpwanze (04 salle), Ka'a (03 salles), kobdombo (03 salles)	20 000 000
Sous-Total Activités 1.2		20 000 000
2.1.1	Affectation qualitative et quantitative des enseignants dans toutes les écoles de la commune	5 000 000
Sous-Total Activités 2.1		5 000 000
TOTAL GENERAL DU SECTEUR		489 000 000

SECTEUR	SANTE PUBLIQUE						
NIVEAUX	FORMULATIONS	INDICATEURS VERIFIABLES	OBJECTIVEMENT	SOURCES DE VERIFICATION	DE	HYPOTHESES DE REALISATION	DE
PROBLEME	Difficulté d'accès aux soins de santé						
Vision, but Objectif sectoriel	Renforcer le système de santé et améliorer le financement de la demande	Taux de mortalité maternelle,		Rapport ECAM, EDS, etc			

supérieur tiré du DSCE			Taux de mortalité néonatale, Taux de prévalence (réduire de 50 %)		
Objectif Global	Faciliter l'accès aux soins de santé de qualité		Taux de couverture sanitaire au moins 85%	Rapports du sectoriel MINSANTE	Implication du Sectoriel MINSANTE et Autorités Locales
Objectifs spécifiques	1	Augmenter les approvisionnements des centres de santé en équipements sanitaires et plateau technique	80% d'augmentation en taux d'approvisionnement des centres de santé en médicaments essentiels (génériques) et matériel sanitaire	Rapport Sectoriel MINSANTE, Rapport des Centre de santé intégré, Rapports Mairie	Les appuis divers sont déployés, Implication du Sectoriel MINSANTE et Autorités Locales
	2	Augmenter le personnel sanitaire dans les centres de santé	70% d'augmentation du nombre de personnels dans les centres sanitaires		
	3	Augmenter les infrastructures	Nombre d'infrastructure opérationnel		
Résultats (Axes stratégiques)	1.1	Les centres de santé sont approvisionnés en médicaments et équipements sanitaires et équipements sanitaires	01 approvisionnement par mois en médicament générique et équipements sanitaires	Rapport Sectoriel MINSANTE, Rapport des Centre de santé intégré, Rapports Mairie	Les appuis divers sont déployés, Implication du Sectoriel MINSANTE et Autorités Locales
	2.1	Le personnel de santé dans les formations sanitaires sont affectés et opérationnels	Le personnel médical affecté a pris fonction		
	3.1	Les infrastructures sont construites	Le nombre d'infrastructures construits		
Activités :					Coûts estimatifs
1.1.1	Dotation en matériel médicaux sanitaires dans les villages suivants : <ul style="list-style-type: none"> • kobdombo (08 lits 02 réfrigérateurs, 02 ambulances médicalisée 02 microscopes) ; • Efoufoup (10 lits, 02 réfrigérateurs 02 ambulances médicalisées, 01 microscope d'analyse) ; • Mboke (10 lits, 01 réfrigérateur, un microscope d'analyse) • Ngoulkeka (05 lits, 02 réfrigérateurs, 02 microscopes d'analyses, un scanner, 13 plateaux, 02 échographes, 01radiographe) • Nkoambang (15 lits médicalisés, 03 ambulances 01 microscope, 01 scanner, 01 radiographe) ; 				200 000 000

	<ul style="list-style-type: none"> Salla (15 lits ,02 ambulances, 02 scanner, 01 radiographie, 01 réfrigérateur) Yenassa (14 lits ,02 réfrigérateurs, 01 scanner, 02 ambulances ,01 microscope) 	
1.1.2.	Dotation d'un groupe électrogène dans chacun des centres de santé des 07 villages. (Efoufoup, Kobdombo, Mboke, Ngoul Keka, Nkoambang, Salla, Yenassa)	20 000 000
1.1.3.	Construction d'un bloc opératoire, d'un bloc d'urgence, d'un bloc de réanimation et d'une pharmacie dans chacun des centres de santé des 07 villages. (Efoufoup, Kobdombo, Mboke, Ngoul Keka, Nkoambang, Salla, Yenassa)	300 000 000
Sous-Total Activités 1.1		520 000 000
2.1.1	Plaidoyer pour l'affectation du personnel médicale dans les centres de santé des villages : <ul style="list-style-type: none"> Efoufoup (01 médecin, 02 IBE, 02 AS, 01 pharmacien, 01 matrone, 02 techniciens d'analyses médicales ; Kobdombo (02 médecins, 03 IBE, 02 AS, 02 pharmaciens, 01 matrone, 03 techniciens d'analyses médicales) Mboke (01 médecin, 03 IBE, 03AS, 01 pharmacien, 01 matrone, 02 techniciens d'analyses médicales) Ngoulkeka (01 médecin, 02 IBE, 02 AS, 01 pharmacien, 01 matrone, 02 techniciens d'analyses médicales) Nkoambang (01 médecin, 03 IBE, 03 AS, 02 pharmaciens, 01 matrone, 03 techniciens d'analyses médicales) Salla (01 médecin, 02 IBE, 02 AS, 01 pharmacien, 01 matrone, 02 techniciens d'analyses médicales) Yenassa (01 médecin, 03 IBE, 03 AS, 02 pharmacien, 01 matrone, 02 techniciens d'analyses médicales) 	5 000 000
Sous-Total Activités 2.1		5 000 000
3.1.1	Construction d'un forage d'eau potable dans chacun des centres des 06 villages (Kobdombo, Mboke, Ngoul Keka, Nkoambang, Salla, Yenassa)	40 000 000
Sous-Total Activités 3.1		40 000 000
TOTAL GENERAL DU SECTEUR		565 000 000

SECTEUR	ELEVAGE ET PECHE ET INDUSTRIE ANIMALE					
NIVEAUX	FORMULATIONS	INDICATEURS VERIFIABLES	OBJECTIVEMENT	SOURCES DE VERIFICATION	HYPOTHESES DE REALISATION	DE
PROBLEME	Faible rentabilité de l'élevage et de la pêche					
Vision, but Objectif sectoriel supérieur tiré du DSCE	Assurer la sécurité alimentaire, la durabilité des performances et réussir l'intégration dans les échanges	Taux de malnutrition	Volume et taux de transformation des produits locaux	Evolution de la balance commerciale	Rapport ECAM	

Objectif Global	Améliorer la rentabilité de l'élevage et de la pêche		Part de la production animale dans le PIB Part de la production halieutique dans le PIB	Enquête INS, ECAM, Rapports du sectoriel MINPIA, Rapport des Organisations des Eleveurs	fluctuation des prix sur les marchés intérieur et extérieur
Objectifs spécifiques	1	Améliorer l'encadrement des éleveurs, pêcheurs et pisciculteurs	Nombre d'atelier de renforcement de capacités tenus par an et taux de participation des bénéficiaires. Nombre d'Organisations d'éleveurs et pêcheurs structurées par an.	Rapports du sectoriel MINPIA et Rapports d'activités des Organisations des Eleveurs et pêcheurs	Les appuis divers sont déployés pour soutenir la production animale et halieutique
	2	Améliorer l'offre infrastructurelle	Nombre d'infrastructures construites et mise en place		
Résultats (Axes stratégiques)	1.1	Deux formations par années sont organisées en faveurs des éleveurs, pêcheurs	Nombre de formation organisée, Nombre de personnes formées	Rapports du sectoriel MINPIA et Rapports d'activités des Organisations des Eleveurs et pêcheurs	Les appuis divers sont déployés pour soutenir la production animale et halieutique
	1.2	Quatre séances de vaccination des produits animales et halieutiques sont organisées par an	Nombre de séance de vaccination organisée		
	1.3	Une coopérative des éleveurs de la Commune est créée et fonctionnelle	La coopérative des éleveurs est opérationnelle		
	2.1	Une ferme avicole communautaire est créée, équipée et opérationnelle	La liste des magasins de stockage construits et opérationnels		
	2.2	Un marché de vente des produits de la pêche et de l'élevage est opérationnel	La ferme avicole communautaire est opérationnelle		
	2.3	Des étangs piscicoles sont construits	Nombre d'étangs piscicoles construits		
	2.4	Un centre zootechnique vétérinaire dans chacun des 34 villages de l'arrondissement est construit et équipé	Nombre de centre zootechnique vétérinaire construit et opérationnelle		
Activités :					Cout estimatif

1.1.1	Recensement et identification annuel des pêcheurs et des éleveurs par filière par taille du cheptel ainsi que leur besoins en matière d'intrants et de matériels dans chacun des 34 villages de l'arrondissement	10 000 000
1.1.2	Organisation des campagnes annuelles de sensibilisation des populations sur l'intérêt de pratiquer l'élevage et la pêche dans tous les 34 villages de l'arrondissement	20 000 000
1.1.3.	Organisation de deux (02) ateliers annuels de formation et de renforcement des capacités des éleveurs et pêcheurs sur les techniques modernes d'élevage et de pêche, l'entrepreneuriat, la gestion financière et des organisations	50 000 000
1.1.4.	Organisation des campagnes trimestrielles d'achats groupés de matériels et d'intrant de la pêche et de l'élevage dans les villages Efoufoup, Ka'a, Koudbengono, Nkpwanze, Mboke, Ngalla, Yenassa, Nkoloboudou, Kongo	100 000 000
1.1.5.	Mise sur pied d'une coopérative/GIC/association des éleveurs et pêcheurs dans les villages suivants : Koudbengono, Eboulboun, Fang-Bikang II, Mboke Atoa, Ka'a	10 000 000
Sous-Total Activités 1.1		190 000 000
1.2.1	Organisation des séances de vaccination dans les 34 villages de l'arrondissement	20 000 000
Sous-Total Activités 1.2		20 000 000
2.1.1.	Création et équipement d'une ferme avicole communautaire dans les villages suivants : Nkpwanze (10000 poulets au quartier Endamba), Koudbengono, Eboulboun (10000 poulets au quartier titi), Kpwamvouk (5000 poulets à 100m de la chefferie), Kongo (3000 poulets à la chefferie)	50 000 000
Sous-Total Activités 2.1		50 000 000
2.2.1.	Construction d'un marché de vente des produits de la pêche et de l'élevage	25 000 000
Sous-Total Activités 2.2		25 000 000
2.3.1.	Création des étangs piscicole dans les villages suivants : Eboulboun (05 étangs aux abords de la rivière zozo), Efoufoup (02 étangs de 500m2)	100 000 000
Sous-Total Activités 2.3		100 000 000
2.4.1.	Construction et équipement d'un centre zootechnique vétérinaire dans chacun des 34 villages de l'arrondissement	340 000 000
Sous-Total Activités 2.4		340 000 000
TOTAL GENERAL DU SECTEUR		725 000 000

SECTEUR	AGRICULTURE ET DÉVELOPPEMENT DURABLE				
NIVEAUX	FORMULATIONS		INDICATEURS OBJECTIVEMENT VERIFIABLES	SOURCES DE VERIFICATION	HYPOTHESES DE REALISATION
PROBLEME	Baisse de la productivité agricole				
Vision, but Objectif sectoriel supérieur tiré du DSCE	Assurer la sécurité alimentaire, la durabilité des performances et réussir l'intégration dans les échanges		Taux de malnutrition Volume et taux de transformation des produits locaux Evolution de la balance commerciale	Rapport ECAM	
Objectif Global	Améliorer la productivité du secteur agricole		Rendement amélioré à l'hectare	Rapports du sectoriel MINADER, Rapport des Organisations des Producteurs	fluctuation des prix sur les marchés intérieur et extérieur
Objectifs spécifiques	1	améliorer l'encadrement des producteurs	Nombre d'atelier de renforcement de capacités tenus par an et taux de participation des bénéficiaires. Taux d'accès des agriculteurs aux matériels végétaux et aux intrants agricoles divers. Nombre d'Organisation des Producteurs structurées par an.	Rapports du DAADER et Rapports d'activités des Organisations des Producteurs	Les appuis divers sont déployés pour soutenir la production dans les filières agricoles
	2	améliorer l'offre infrastructurel agricole	nombre d'infrastructures agricoles construites		
	3	Faciliter la conservation, la transformation et la commercialisation des produits agricoles	Taux d'accès des producteurs aux infrastructures et nombre d'infrastructures réhabilitées et mise en place		
Résultats (Axes stratégiques)	1.1	Tous les agriculteurs bénéficient de l'encadrement technique, matériel et financier de la part des pouvoirs publics	Liste des producteurs formés	Rapports du DAADER et Rapports d'activités des	Les appuis divers sont déployés pour soutenir la

	1.2	les agriculteurs sont organisés en coopératives, GIC, et en réseaux de producteurs	nombre de coopératives, GIC créés et légalisés	Organisations des Producteurs	production dans les filières agricoles
	2.1	Des magasins de stockage sont construits et sont opérationnels	13 de magasins de stockage construits et opérationnels		
	2,2	Des postes agricoles sont construits, équipés et fonctionnels	10 postes agricoles construits et opérationnels		
	2,3	des pistes agricoles sont ouvertes et réhabilitées	05 de pistes agricoles ouvertes et réhabilitées		
	3.1	Des unités de transformation des produits agricoles sont mises en place	34 unités de transformation construits et fonctionnelles		
					Coûts estimatifs
1.1.1	organisation des séminaires trimestriels de formation des agriculteurs sur les nouvelles techniques culturales et l'utilisation des engrais dans tous les 34 villages de la commune			3 500 000	
1.1.2.	une caisse agro pastorale communale est mise en place			25 000 000	
1.1.3	création de 6 champs écoles ou unités de démonstration dans les villages suivants : Kpwamvouk (quartier Oyock), Ka'a (ka'a nnen), Atoa (quartier Mbama), Kongo, Awae, Mboke			3 000 000	
1.1.4	Organisation des séances trimestrielles de distribution des intrants agricoles et d'engrais dans les 34 villages			1 000 000	
1.1.5	organisation des ateliers de formation et de sensibilisation sur la pratique des cultures de contre saison dans tous les 34 villages de l'arrondissement			25000000	
1.1.6	mise sur pied d'une pépinière de cacao café de 60 000 pieds dans les 34 villages			170000000	
Sous-Total Activités 1.1					227 500 000
1.2.1	Accompagnement à la création d'une fédération des coopératives de la commune de Kobdombo			10 000 000	
1.2.2	Accompagner les producteurs à la création de 34 GICs dans la Commune à raison d'un GIC par village			17 000 000	
Sous-total Activités 1.2					27 000 000
2.1.1	création et construction de 13 hangars de 10 comptoirs équipés ainsi qu'un magasin, pour le marché dans les villages suivants : Ka'a (quartier Ngom), Mboke (au carrefour), Nkpwanze (quartier Mbama), Fang-Bikang II, Ndamvo, Ngada, Ngalla Ngondo, Kongo, Atoa, Awae, Sobia, Salla			195 000 000	
Sous-total Activités					195 000 000
2.2.1	création de deux postes agricoles dans les villages suivants:NDAMVO, Yenassa			6 000 000	
2.2.2	mise en place de 07 postes agricoles dans les villages suivants : Sobia ; Ngalla ; Awae ; Nkpwanzé, Yenassa, Mbeng I,			2 100 000 000	

	sous-total Activités 2,2	2 106 000 000
2.3.1	réhabilitation de 27 km de pistes agricoles dans les villages suivants : Ka'a (de Ngom jusqu'à Ka'a nnen sur 3km), Mbogue (de Mbiede à Ngoa Ekéllé sur 4 km), Yenassa (du carrefour Ongbakout jusqu'au hameau Ongbakout sur 8 km), Tomba 3 (de la chefferie Tomba 3 jusqu'à la rivière Kom B29sur 5 km), Kongo (du carrefour Akam Sobia jusqu'au fleuve Nyong sur 7km	630 000 000
2.3.2	ouverture de 21 km de pistes agricoles dans les villages suivants : Ebolboum (de titi a Fang-Bikang sur 2km) ; Mboni (de Mann carrefour jusqu'à Atoa sur 8 km), Mvianga (de la chefferie Mvianga jusqu'à kom sur 4km), Sobia (de sobia centre jusqu'à Ngondo sur 7km)	126 000 000
	sous-total des Activités 2,3	756 000 000
3.1.1	mise sur pied d'une unité multifonctionnelle de transformation des produits vivriers dans tous les 34 villages	340 000 000
	Sous-total 3,1	340 000 000
	TOTAL GENERAL DU SECTEUR	3 651 500 000

SECTEUR	ECONOMIE LOCALE				
NIVEAUX	FORMULATIONS	INDICATEURS OBJECTIVEMENT VERIFIABLES	SOURCES VERIFICATION	DE	HYPOTHESES DE REALISATION
PROBLEME	Faible promotion de l'Economie locale				
Vision, but Objectif sectoriel supérieur tiré du DSCE	Promouvoir le développement de l'économie Locale				
Objectif Global	Améliorer l'efficacité de la Commune dans le recouvrement de l'impôt libérateur, la gestion du patrimoine et dans la fourniture des services sociaux de base	62% des jeunes et autres acteurs de l'économie locale installés, Nombre de secteur répertorié pour booster l'économie locale, Indice de parité Homme/Femme	Enquête INS (EDS, ECAM, Etc.)		Stabilité politique

Objectifs spécifiques	1	Identifier les groupes de jeunes volontaires et autres acteurs pour emplois stables	Nombre de jeunes identifiés	Statistique de la Mairie	Commune, population, élites et opérateurs économiques sont impliqués
	2	Promouvoir la création d'au moins 200 emplois stables pour les jeunes	Nombre d'emploi stable promu		
	3	Installer 200 jeunes pour des emplois stables	Nombre de jeunes installés		
Résultats (Axes stratégiques)	1.1	Les groupes de jeunes volontaires et autres acteurs pour emploi stables sont identifiés	Nombre de jeunes identifiés	Statistique de la Mairie	Commune, population, élites et opérateurs économiques sont impliqués
	2.1	Au moins 200 emplois stables sont promus pour les jeunes volontaires	Nombre d'emploi créé		
	3.1	200 jeunes sont installés pour exécuter des emplois stables	Nombre de jeunes installés		
Activités :					Coûts estimatifs
1.1.1	/Organisation de quatre campagnes de sensibilisation des populations, élites et opérateurs économiques sur l'importance de la promotion de l'économie locale				/
1.1.2.	Organisation des campagnes de sensibilisation sur l'identification des groupes de jeunes et autres acteurs pour les emplois stables				/
1.1.3.	Elaboration d'un fichier non exhaustif des jeunes volontaires demandeurs d'emplois stables				/
Sous-Total Activités 1.1					
2.1.1	Identification des emplois stables à promouvoir				/
2.1.2	Lobbying auprès des entreprises pour recrutement des jeunes formes de Nkobdombo				/
2.1.3	Promotion de 200 emplois stables aux jeunes volontaires et disponibles				/
2.1.4	Mise en place d'une politique générale de promotion de l'économie locale				/
Sous-Total Activités 2.1					
3.1.1	Création de 200 emplois stables à Nkobdombo				/
3.1.2	Installation de 200 jeunes volontaires et disponibles pour exécution des emplois stables				/
3.1.3	Création des brigades locales de travail devant rendre permanente la disponibilité de la main d'œuvre				/
3.1.4	Création et promotion des activités génératrice de revenus dans les domaines porteurs (agriculture, la pêche; l'élevage)				/
Sous-Total Activités 3.1					/
TOTAL GENERAL DU SECTEUR					/

SECTEUR	RECHERCHE SCIENTIFIQUE ET INNOVATION			
NIVEAUX	FORMULATIONS	INDICATEURS OBJECTIVEMENT VERIFIABLES	SOURCES DE VERIFICATION	HYPOTHESES DE REALISATION
PROBLEME				
Vision, but Objectif sectoriel supérieur tiré du DSCE	Améliorer la recherche dans le secteur de l'industrie et des services	Taux de productivité Nombre d'entreprise innovante créée Pourcentage de producteur formé et encadrer		
Objectif Global	Faciliter l'accès des populations aux résultats des recherches scientifiques et innovations	Taux d'amélioration de la productivité ; Nombre de producteurs utilisant les semences et les races améliorées Nombre de structure d'accompagnement créés	Rapport MINEPAT RAPPORT PNUD	Crise économique
Objectifs spécifiques	1	Faciliter l'accès aux semences et races améliorées aux producteurs	- Rapport d'activité MINADER et MINEPIA - Rapport d'activité MINADER et MINEPIA	-Crise économique -Faible financement des instituts de recherche
	2	Améliorer la connaissance des résultats de la recherche scientifique dans les domaines agricole et pastoral	Rapport MINISTERE DE LA RECHERCHE SCIENTIFIQUE	

Résultats stratégiques)	(Axes	1.1	L'accès aux semences et races améliorés est facilité	Taux d'accès aux semences et races améliorées	-Crise économique	-Rapport MINEPAT
		2.1	La connaissance des résultats de la recherche scientifique dans les domaines agricoles et pastoraux est améliorée	Taux d'amélioration de la connaissance des résultats de la recherche scientifique	-Faible financement des instituts de recherche	-Rapport MINISTERE DE LA RECHERCHE SCIENTIFIQUE
Activités :						Coûts estimatifs
1.1.1		Appui à 06 coopératives agricoles et pastorales de la Commune de Kobdombo en semences et races améliorés par an d'ici 2022 (6*500000*5 ans)				15 000 000
1.1.2.		Accompagnement de 03 coopératives agricoles par an de la Commune de Kobdombo à la mise sur pied des champs semenciers dans les filières (maïs, manioc, cacao, et café,) sur une période de 05 ans (3* 500000*5 ans)				7 500 000
1.1.3.		Accompagnement de 03 coopératives pastorales par an de la Commune de Kobdombo à la mise sur pied des fermes de multiplication des races améliorées (volailles, bovins et caprins) (3*1000000*5ans)				15 000 000
Sous-Total Activités 1.1						37 500 000
2.1.1		Organisation de 02 campagnes de sensibilisation des populations par an sur l'utilisation des semences et races améliorés dans la Commune de Kobdombo sur une période de 05 ans (2*200000* 5 ans)				2 000 000
2.1.2		Organisation d'une émission radiophonique mensuelle au Télé centre communautaire de Kobdombo sur la vulgarisation des semences et races améliorées (1*12 mois*25000* 5ans)				1 500 000
2.1.3		Mise en place d'un partenariat Commune/IRAD/Services de vulgarisation MINADER & MINEPIA pour la mobilisation des producteurs afin qu'ils bénéficient des résultats de la recherche portés par la commune ()				500 000
Sous-Total Activités 2.1						4 000 000
TOTAL GENERAL DU SECTEUR						41 500 000

SECTEUR	DOMAINES, CADASTRES ET AFFAIRES FONCIERES				
NIVEAUX	FORMULATIONS		INDICATEURS OBJECTIVEMENT VERIFIABLES	SOURCES DE VERIFICATION	HYPOTHESES DE REALISATION
PROBLEME					
Vision, but Objectif sectoriel supérieur tiré du DSCE	Développer les infrastructures de communication, énergétiques, hydrauliques et de télécommunication		Niveau de service (indicateur composite) par type d'infrastructures incluant ouvrages et services de gestion	Rapport ECAM, EDS, etc.	
Objectif Global	Améliorer la sécurisation de la propriété foncière		Taux d'accès à la propriété foncière	-Rapport sectoriel - Rapport d'étude	Situation d'insécurité
Objectifs spécifiques	1	Améliorer l'utilisation du plan cadastral	Taux d'amélioration de l'utilisation du plan cadastral	Rapport sectoriel Rapport d'étude	Acquisition des vastes espaces par une élite minoritaire
	2	Améliorer l'encadrement des populations pour l'accès à la propriété foncière sécurisée	Nombre de personne encadré pour l'accès à la propriété foncière sécurisée	Rapport sectoriel Rapport d'étude	Insuffisance du personnel technique du cadastre formé et affecté
	3	Améliorer l'encadrement des populations pour l'accès à la propriété foncière sécurisée	Nombre de personne encadré pour l'accès à la propriété foncière sécurisée	Rapport sectoriel Rapport d'étude	Absence de service local des domaines pour l'encadrement des populations
Résultats (Axes stratégiques)	1.1	Toutes les couches sociales ont accès à la propriété foncière sécurisé	Effectif de la population ayant accès à la propriété foncière sécurisée	Rapport sectoriel Rapport d'étude	Acquisition des vastes espaces par une élite minoritaire
	2.1	L'utilisation du plan cadastral est améliorée	Taux d'amélioration de l'utilisation du plan cadastral	Rapport sectoriel Rapport d'étude	Insuffisance du personnel technique du cadastre formé et affecté

	3.1	L'encadrement des populations pour l'accès à la propriété foncière sécurisée est amélioré	Nombre de personne encadré pour l'accès à la propriété foncière sécurisée	Rapport sectoriel Rapport d'étude	Absence de service local des domaines pour l'encadrement des populations
Activités :					Coûts estimatifs
1.1.1	Organisation et conduite de 02 rencontres de sensibilisation et d'information par an des populations sur les différents domaines fonciers, les conditions d'accès et les procédures d'acquisition d'un titre de propriété foncière sur une période de 05ans (2*250 000*5 ans)				2 500 000
1.1.2.	Plaidoyer pour limiter les tracasseries administratives et la corruption dans la procédure d'immatriculation foncière				100 000
Sous Total des activités du Résultats 1					2 600 000
2.1.1	Elaboration et mise en œuvre d'un plan d'occupation des sols				1 000 000
2.1.2	Organisation d'une campagne annuelle d'immatriculation collective des propriétés foncières sur une période de 05 ans (01*50 000* 5 an)				250 000
2.1.3	- Plaidoyer pour la création d'une Délégation d'Arrondissement des domaines à Kobdombo - Plaidoyer pour le recrutement de 02 personnels communaux qualifiés en charge des domaines et du cadastre				100 000
Sous-Total Activités 2.1					250 000
TOTAL GENERAL DU SECTEUR					2 850 000

SECTEUR	VIH/SIDA			
NIVEAUX	FORMULATIONS	INDICATEURS OBJECTIVEMENT VERIFIABLES	SOURCES DE VERIFICATION	HYPOTHESES DE REALISATION
PROBLEME	Insuffisante promotion de la lutte contre le VIH/SIDA			
Vision, but Objectif sectoriel supérieur tiré du DSCE	Renforcer le système de santé et améliorer le financement de la demande	Taux de mortalité maternelle, Taux de mortalité néonatale, Taux de prévalence (réduire de 50 %)	Rapport ECAM, EDS, etc.	

Objectif Global	Faciliter l'accès au traitement et au suivi des PVVIH		Taux d'accès au traitement et au suivi des PVVIH	Rapport district de santé/ Ayo	Crise économique
Objectifs spécifiques	1	Améliorer la qualité des services offerts dans les formations sanitaires aux PVVIH	Taux d'amélioration des services offerts	Rapport CSI ?Kobdombo	Arrêt des intégrations à la fonction publique du personnel de santé
	2	Faciliter l'accès au traitement antirétroviral aux patients	Taux d'accès aux ARV Nombre de patient ayant accès aux traitements ARV	Rapport CSI/Kobdombo	Rupture de stock des ARV au CENAME
	3	construire les infrastructures et équiper des unités de prise en charge des PVVIH	Nombre d'infrastructure et équipement dans les UPEC	Rapport CSI/Kobdombo	Crise économique
Résultats (Axes stratégiques)	1.1	La qualité des services offerts dans les formations sanitaires des PVVIH est améliorée	Taux d'amélioration des services offerts	Rapport CSI/Kobdombo	Arrêt des intégrations à la fonction publique du personnel de santé
	2.1	Les patients ont accès au traitement ARV	Taux d'accès aux ARV Nombre de patient ayant accès aux traitements ARV	Rapport CSI/Kobdombo	Rupture de stock des ARV au CENAME
	3.1	Les infrastructures sont construites et équipées pour la prise en charge des PVVIH	Nombre d'infrastructure et équipement dans les UPEC	Rapport CSI/Kobdombo	Crise économique
Activités :R1: 90 % des personnes vivant avec le VIH connaissent leur séropositivité				Indicateurs	Coûts estimatifs
1	Organisation une fois l'an des campagnes de sensibilisation lors des événements spéciaux par une équipe de 10 personnes				210 000
2	Organiser une campagne de dépistage (équipe de 10 personnes)				15 000
3	Organiser des Caravanes de sensibilisation en direction des garçons et filles des lycées de l'arrondissement sur les IST/VIH pendant la semaine de la jeunesse dans les lycées/CETIC par une équipe de 14 personnes				217 000

4	Organiser une campagne ciblée de dépistage du VIH avec les unités mobiles démedicalisées et distribution des préservatifs masculins et féminins. 5 personnes	140 000
5	Allouer un budget pour les activités de sensibilisation VIH du bureau de santé de la mairie	1 250 000
6	Tenir des réunions statutaires trimestrielles de 20 personnes pour le suivi des activités de lutte contre le VIH dans la commune	72 000
7	Mobiliser 30 leaders communautaires (chefs traditionnels et guides spirituels) pour sensibiliser les personnes de leurs communautés à la prévention et la prise en charge dans la commune. 2 superviseurs	268 000
8	Actualiser les données sur les points chauds et l'estimation de la taille des populations clés dans la commune	500 000
9	Organiser 03 causeries éducatives en faveur des groupes à haut risque de VIH sur les IST - VIH/SIDA	1 200 000
10	Insérer dans les célébrations nuptiales des causeries éducatives sur les IST - VIH/sida	100 000
11	Sensibiliser les jeunes lors des répétitions générales du défilé dans la commune par 02 personnes (fête de la jeunesse et fête nationale)	10 000
12	Eduquer les jeunes filles et garçons sur l'utilisation des préservatifs au cours des rapports sexuels lors des séances théâtrales organisées dans la mairie	400 000
13	Organiser une formation du personnel de la Mairie sur le VIH/SIDA et sa transmission (05 personnes) pendant 01 jour dans la commune	96 000
14	Distribuer trimestriellement des supports d'information sur le SIDA auprès de la population de la commune lors des cérémonies regroupant les populations dans la commune (05 personnes de la commune)	3 030 000
15	Sensibiliser trimestriellement les populations des localités lors des réunions de développement organisées par les Chefs traditionnels ou présidents de CC dans la commune (04 personnes)	1 200 000
16	Organiser trimestriellement des causeries Educatives dans les centres de promotion de la femme et de la famille, les associations de femmes et de jeunes dans la commune par 06 personnes (200 personnes par causeries)	2 326 400
17	Organiser 04 campagnes de sensibilisation dans les points à haut risque pendant 01 jour pour chaque cible par 05 personnes	1 250 000
18	Organiser 04 campagnes de dépistage dans les points à haut risque pendant 01 jour pour chaque cible par 05 personnes	1 000 000

19	Organiser 04 campagnes de sensibilisation et de dépistage gratuit lors de la semaine de la jeunesse, la semaine de la femme, la fête du travail, la fête nationale dans la Commune avec 15 participants pour chaque campagne		60 000
20	Organiser les campagnes de sensibilisation et de dépistage trimestriels dans les lieux de culte par 02 responsables de la commune		18 000
21	Organiser des réunions Trimestrielles pour former et redynamiser les relais communautaires sur la lutte contre le SIDA dans la Commune (25 participants)		180 000
22	sensibiliser les élèves et les conseillers municipaux lors des rassemblements scolaires et des sessions.		115 000
Sous Total des activités du Résultats 1			11 331 000
R2: 90 % des personnes conscientes de leur séropositivité au VIH soient sous traitement antirétroviral			
1	Sensibilisation des leaders religieux pour la recherche des perdus de vus		102 000
2	Créer et rendre fonctionnel un bureau de santé au sein de la mairie		250 000
3	Elaborer un répertoire des acteurs et une cartographie communale de leurs interventions pour avoir une bonne connaissance des mandats, domaines d'intervention et cycles de programmation de chaque partenaire. 5 personnes pendant 01 jour		18 000
4	Etablir et signer des cadres de collaboration avec toutes les structures intervenant dans la lutte contre le VIH de la commune		18 000
5	S'assurer de la mise effective sous traitement de toutes les personnes dépistées positives dans la commune		50 000
6	Aider à la recherche des perdus de vue des personnes infectées et déjà pris en charge dans la commune		1 000 000
7	Mobiliser les agents de santé communautaires pour la sensibilisation des femmes enceintes à l'utilisation des services PTME(prévention de la transmission de la mère à l'enfant dans la communauté		30 000
8	Réunion de plaidoyer avec les leaders traditionnels, religieux en vue de leur implication dans la prévention de la transmission mère- enfant		266 000
9	Organiser 03 campagnes d'accompagnement psychologique pendant les meetings politiques, le championnat de vacances, la semaine de la jeunesse... par 05 personnels de la commune		460 000
10	Accompagner les groupes de soutien pour les adolescents vivant avec le VIH dans la commune		1 000 000
Sous Total des activités du Résultats 2			3 192 000

R3: 90 % des personnes sous traitement aient une charge virale indétectable		
1	Carte intervention sur le VIH parmi les 90 (grandes et moyennes entreprises) à Yaoundé (membre de GICAM/Business Coalition)	8 325 000
2	Fournir un soutien technique pour revitaliser le public, le partenariat privé (PPP) et élaborer un plan d'action visant à renforcer la contribution du secteur privé à la riposte nationale au sida (en collaboration avec l'OIT);	11 100 000
3	Promouvoir le principe GIPA pour créer un environnement propice au travail sans stigmatisation et en matière de diversité	8 325 000
4	Organiser une réunion pour documenter et diffuser les meilleures pratiques en matière d'intervention dans les 7 municipalités de la ville de Yaoundé	5 000
5	Fournir un soutien technique et financier pour renforcer les capacités des mentors MSM de mettre à jour régulièrement la cartographie du nouveau point chaud afin d'accroître l'accès aux services du VIH pour les principaux groupes de population	555 000
6	Organiser des réunions pour renforcer la coordination entre les municipalités et les organisations communautaires au niveau communautaire	832 500
7	Convoquer un atelier avec les partenaires et les acteurs concernés de la ville de Yaoundé pour élaborer et valider un plan d'action de la ville, fondé sur les lacunes et les obstacles et l'identification des priorités pour la riposte au VIH dans les 7 municipalités	11 100 000
8	Mettre en place une plate-forme de suivi et de rapport et organiser des réunions régulières pour discuter des progrès, des défis, partager les meilleures pratiques et identifier les champions parmi les maires.	5 550 000
9	Organiser en partenariat avec des organisations de défense des droits de l'homme (associations/parlementaires LGBTI/PVVIH) un atelier de renforcement des capacités pour les porteurs de service et les titulaires de droit (procureurs, juges, avocats, policiers, fonctionnaires de l'intérieur Ministère de la police et de l'administration pénitentiaire) sur les droits de l'homme pour la santé, en se concentrant sur les populations clés (LGBTI)	11 100 000
Sous Total des activités du Résultats 3		48 567 500
TOTAL GENERAL DU SECTEUR		63 090 500

4.16 Coût estimatif du PCD

Le tableau ci-dessous présente la répartition des coûts du PCD par secteur.

Tableau 41: Répartition des coûts du PCD par secteur

N°	DESIGNATION	Coûts estimatifs en Franc CFA
1	Agriculture et Développement rurale	3 651 000 000
2	Elevage, Pêches et Industries animales	725 000 000
3	Santé publique	565 000 000
4	Education de base	489 000 000
5	Enseignement secondaire	428 000 000
6	Enseignement supérieur	241 000 000
7	Recherche scientifique et innovation	41 500 000
8	Emploi et formation professionnelle	878 000 000
9	Petites et Moyennes Entreprises, Economie Sociale et Artisanat	604 000 000
10	Commerce	404 000 000
11	Transport	242 000 000
12	Travaux publics	995 000 000
13	Jeunesse et Education civique	554 300 000
14	Sport et Education Physique	986 000 000
15	Promotion de la femme et de la famille	279 000 000
16	Affaires sociales	570 000 000
17	Travail et sécurité sociale	125 000 000
18	Mines, Industries et Développement technologique	971 000 000
19	Tourisme et loisir	345 000 000
20	Domaines, Cadastres et Affaires Foncières	2 850 000
21	Développement Urbain et Habitat	449 000 000

22	Eau	1 176 000 000
23	Energie	605 000 000
24	Assainissement	43 050 000
25	Environnement, Protection de la nature et Développement Durable	31 700 000
26	Communication	485 000 000
27	Poste et Télécommunication	900 000 000
28	Arts et Culture	573 000 000
29	Administration territoriale Décentralisation, -Sécurité et Maintien de l'ordre	119 000 000
30	Institution communale	834 500 000
31	VIH/SIDA	63 090 500
32	Economie Locale	//
TOTAL GENERAL		18 375 990 500

Le PCD de la Commune de Kobdombo est estimé à 18 375 990 500 F CFA (dix-huit milliards trois cent soixante-quinze millions neuf cent quatre-vingt-dix mille cinq cents franc CFA).

V. PLANIFICATION

V-1. VISION ET OBJECTIFS DU PCD

A l'horizon 2028, la Commune de KOBDOMBO est moderne, où toutes les populations ont accès aux services sociaux de base, sans exclusion ni discrimination d'aucune sorte, dans un environnement sain où il fait bon vivre.

Cela se décline en trois axes que sont :

AXE I. L'amélioration de 12,40% à 19,60% le taux d'accès aux services sociaux de base

a) Augmentation de l'accès à l'eau potable de 12,40% à 19,60%.

AXE II. Amélioration de l'environnement communal d'un niveau de 34,08% à 34,74%

a) Augmentation du niveau d'assainissement de 34,64% à 35,95%

AXE III. Amélioration de la gestion communale de 38,52% à 61,57%.

a) Amélioration de la qualité de la gouvernance communale de 41,67% à 70,83% ;

b) Amélioration de la qualité de la gestion financière et patrimoniale de la Commune de 43,33% à 66,67% ;

c) Amélioration de la qualité du service communale de 30,56% à 47,22%

V-2. ELEMENTS DE CADRAGE

V-2.1 Cadrage budgétaire sur la base des CA (sur 03 années consécutives)

V-2.1.1 Capacité de la commune à s'autofinancer :

Tableau 42: capacité de la commune a s'autofinancer

Analyse des 03 derniers comptes administratifs						
Année	Budget	Total CA (FCFA)	Montant total investissement réalisé (FCFA)	Investissement sur Ressources sûres	Capacité sûres d'investissement (FCFA)	Observations
2014	119012688	181 176 613	68 622 571	13 425 000	13 425 000	RAS
2015	1488236844	254 844 193	74 581 869	2 582 000	2 582 000	RAS
2016	626767476	330 800 122	159 959 725	16 248 500	16 248 500	RAS
Total sur 3 ans		766 820 928	303 164 165	32 255 500	32 255 500	RAS
moyenne annuelle sur 3 ans		255 606 976	101 054 722	10 751 833	10 751 833	RAS
Prospection annuelle				383 537 015		A ces ressources propres de la commune on a ajouté les ressources sûres du MINDDEVEL, du MINTP, du PNDP et du BIP

Année	2019	2020	2021	2022	2023	Total sur 05 ans
Commune	10 751 833	10 751 833	10 751 833	10 751 833	10 751 833	53 759 165
MINDDEVEL	100 000 000	100 000 000	100 000 000	100 000 000	100 000 000	500 000 000
MINTP	27 777 700	27 777 700	27 777 700	27 777 700	27 777 700	138 888 500
PNDP	59 368 741	-	-	-	-	59 368 741
BIP	185 638 741	-	-	-	-	185 638 741
Total	383 537 015	138 529 533	138 529 533	138 529 533	138 529 533	937 655 147

V-2.2 Ranking des villages/Ordre de priorité d'investissement des villages

Tableau 43: Ranking des villages

Localité	Rang	Justification
Commune/Espace urbain/village	0	l'institution communale ayant la maîtrise d'ouvrage elle peut porter les projets dans tout son espace de compétence
ANDOM	1^{er}	Avec une population de plus de 300 personnes le village n'a encore bénéficié d'un projet des pouvoirs publics
ATO'A	2^{eme}	Avec une population de plus de 400 personnes le village n'a bénéficié des pouvoirs publics qu'un forage qui n'est plus opérationnel
MBOGUE	3^{eme}	Avec une population de plus de 300 personnes le village n'a bénéficié des pouvoirs publics qu'un puit qui n'est plus opérationnel
MBENG I	4^{eme}	Avec une population de plus de 600 personnes le village compte une école primaire aux batiments délabrés
MBENG II	5^{eme}	Avec une population de plus de 300 personnes le village compte comme infrastructure un forage où l'eau n'est plus bonne à la consommation
MBONI	6^{eme}	Village avec 02 forages mais dont les quartiers sont très larges
YENASSA	7^{eme}	Le village compte un CSI et un CES dont les infrastructures sont loin d'être satisfaisantes
FANG BIKANG I	8^{eme}	Le village compte 01 EP sans aucune infrastructure d'équipement

Localité	Rang	Justification
KPWAMVOUK	9^{eme}	Le village compte à 01 EP sans aucune infrastructure d'équipement
NKPWANZE	10^{eme}	Le village connaît beaucoup de difficultés en saison pluvieuse la seule piste agricole étant impraticable
NGONDO	11^{eme}	Avec plus 600 habitants les infrastructures sociaux de base ne sont plus adaptées
KA'A	12^{eme}	Village très large ce qui rend difficile l'accès aux services sociaux existant
EBOLBOUM	13^{eme}	Avec plus 800 habitants les infrastructures sociaux de base ne sont plus adaptées
MVIANGA	14^{eme}	Avec plus 600 habitants les infrastructures sociales de base ne sont plus adaptées
NGALLA	15^{eme}	Avec plus 800 habitants les infrastructures sociaux de base ne sont plus adaptées
EKPASSONG	16^{eme}	Avec plus 800 habitants les infrastructures sociaux de base ne sont plus adaptées
SALLA	17^{eme}	Avec plus 900 habitants les infrastructures sociaux de base ne sont plus adaptées
NDAMVO	18^{eme}	Avec plus 600 habitants les infrastructures sociaux de base ne sont plus adaptées
AWAE	19^{eme}	Avec plus 1000 habitants les le village compte 01 EP et un CES très mal équipés
TOMBA III	20^{eme}	Avec plus 500 habitants les infrastructures sociales de base ne sont moins adaptées
SOBIA	21^{eme}	C

Localité	Rang	Justification
NKOAMBANG	22^{eme}	Le village compte un CSI sans aucune infrastructure d'équipement
KOUD BENGONO	23^{eme}	Avec plus 600 habitants les infrastructures sociales de base ne sont plus adaptées
MBOKE	24^{eme}	Avec plus 800 habitants les infrastructures sociales de base ne sont plus adaptées
NYENDA	25^{eme}	Avec plus 800 habitants les infrastructures sociaux de base ne sont plus adaptées
NGADA	26^{eme}	Avec plus 600 habitants les infrastructures sociale de base ne sont plus adaptées
KONGO	27^{eme}	Avec plus 800 habitants les infrastructures socialee de base ne sont plus adaptées
NGOUL KEKA	28^{eme}	Avec plus 900 habitants les infrastructures sociales de base ne sont plus adaptées
FANG BIKANG II	29^{eme}	Avec plus 900 habitants les infrastructures sociales de base ne sont plus adaptées
NKOLOBOUDOU	30^{eme}	Avec plus 600 habitants les infrastructures sociales de base ne sont plus adaptées
FANG BILOUN	31^{eme}	Avec plus 1 500 habitants et une forte tendance d'agglomération, les infrastructures sociales de base ne sont plus adaptées
TOMBO	32^{eme}	Avec plus 2 200 habitants les infrastructures sociaux de base ne sont plus adaptées
EFOUFOUP	33^{eme}	Avec plus 900 habitants les infrastructures sociaux de base ne sont plus adaptées

NB : Critères de ranking : Urgence du problème à résoudre par la mise en œuvre du projet, équité et faisabilité du projet eut égard au degré de vulnérabilité de la localité, Poids de la population, Vision de la commune, dynamisme des populations.

2.2.2 Ranking sectoriel.

Tableau 44: Ranking Sectoriels

SECTEUR	LOCALITES	LIBELLE DU PROJET	RANG	JUSTIFICATION /OBSERVATION
EAU	ANDOM	Construction d'une d'un forage à MH à la chefferie	1	Absence totale de forage ou de puits pour environ 135 habitants sur un espace assez vaste
	ATO'A	construction d'un forage à MH à l'école publique d'Ato'a	2	Le seul forage du village est à plus de 03 km de l'EP qui compte plus de 100 élèves.
	FANG BILOUN	Mise en place d'une adduction d'eau de 10 prises à Fang Biloun chefferie	3	Avec une population dépassant les 1000 habitants vivant tous en agglomération, répartie en 04 larges quartiers, l'utilisation des puits ou forages est moins satisfaisante
	MBONI	construction d'un forage à MH à la chefferie de Mboni	4	Le seul forage du village est très insuffisant à la demande en eau
ENERGIE	AWAE	Construction d'un mini centrale solaire de 10 MW face chefferie	1	Absence totale d'énergie électrique pour plus de 800 habitants, avec la présence d'un CES et de 02 écoles primaires
	NKOAMBANG	mise en place d'une mini-centrale solaire de 10MW à la chefferie	2	Absence totale d'énergie électrique pour 500 habitants malgré la présence d'un CSI

SECTEUR	LOCALITES	LIBELLE DU PROJET	RANG	JUSTIFICATION /OBSERVATION
	NGOUL KEKA	électrification du village, (triphase) distance 7000 m de Sobia à Nyazongo	3	Absence totale d'énergie électrique pour plus de 500 habitants avec la présence d'un CSI
EDUCATION DE BASE	FANG BIKANG II	construction et équipement d'un bloc de 02 salles de classe pour l'école maternelle à l'enceinte de l'école primaire	1	Absence totale d'Ecole maternelle pour 500 habitants avec une école primaire
	KONGO	construction d'un bloc de deux salles de classes pour la maternelle de Kongo	2	Absence totale d'Ecole maternelle pour plus de 300 habitants
	KPWAMVOUK	Construction et équipement d'un bloc de 02 salles de classe pour l'école maternelle à l'enceinte de l'EP	3	Absence totale d'Ecole maternelle pour plus de 500 habitants
	NKOLO BOUDOU	construction et équipement d'un bloc de 02 salles de classe pour l'école maternelle à Mbama	4	Absence totale d'Ecole maternelle pour plus de 600 habitants avec une école primaire

SECTEUR	LOCALITES	LIBELLE DU PROJET	RANG	JUSTIFICATION /OBSERVATION
	YENDA	construction et équipement d'un bloc de 02 salles de classe pour l'école maternelle dans l'enceinte de l'école publique	5	Absence totale d'Ecole maternelle pour plus de 300 habitants avec une école primaire
AGRICULTURE	EKPASSONG	ouverture d'une piste agricole de Metoh à Efandi 12 km	1	Absence totale de route ou de voie d'accès aménagée traversant le village.
	FANG BIKANG I	ouverture d'une piste agricole de Assoula Bam - Messamba 07 km	2	Absence totale d'une route désenclavant le bassin de production du village
	MVIANGA	ouverture d'une piste agricole de Essakoe à Nyamvoudou 10 km	3	Absence d'une route désenclavant le bassin de production du village

V-.2.3 Ventilation des projets retenus en fonction du cadrage budgétaire dans les programmes techniques

Tableau 45: Répartition des projets prioritaires dans les Programmes et les actions en fonction du cadrage budgétaire

N°	Année	Localités				Programme	Actions
			Projet prioritaire de chaque Localité	coût	Coût cumulé		
1	2019	AWO'O	Construction d'un forage MH	11873748	11873748	amélioration service sociaux de base	Eau potable
2	2019	Etangui	Construction d'un forage MH	11873748	23747496	amélioration service sociaux de base	Eau potable
3	2019	Nganda	Construction d'un forage MH	11873748	35621244	amélioration service sociaux de base	Eau potable
4	2019	Yenassa	Construction d'un forage MH	11873748	47494992	amélioration service sociaux de base	Eau potable
5	2019	Tomba 3	Construction d'un forage MH	11873748	59368740	amélioration service sociaux de base	Eau potable

6	2019	Centre urbain de Kobdombo	Eclairage solaire	25 000 000	84368740	Promotion du développement économique et promotion de l'environnement	Energie
7	2019	TOMBO-NGOMBO-NJONG BIKONE	Entretien de l'axe routier TOMBO-NGOMBO-NJONG BIKONE	29060000	113428740	Promotion du développement économique et promotion de l'environnement	Travaux publics
8	2019	Awo'o-EBANGONGA-TANGUI	Entretien de l'axe routier Awo'o-EBANGONGA-TANGUI	27 777 700	141206440	Promotion du développement économique et promotion de l'environnement	Travaux publics
9	2019	KPWANZE	Construction d'un bloc de 02 salles de classe	16500000	157706440	amélioration service sociaux de base	Education de base
10	2019	MBOKE	Construction d'un bloc de 02 salles de classe	16500000	174206440	amélioration service sociaux de base	Education de base
11	2019	MBONI	Construction d'un bloc de 02 salles de classe	16500000	190706440	amélioration service sociaux de base	Education de base

12	2019	KPWANZE	Fourniture de 45 tables banc	1320000	192026440	amélioration service sociaux de base	Education de base
13	2019	MBOKE	Fourniture de 45 tables banc	1320000	193346440	amélioration service sociaux de base	Education de base
14	2019	MBONI	Fourniture de 45 tables banc	1320000	194666440	amélioration service sociaux de base	Education de base
15	2019	KPWANZE	Fourniture de 01 bureaux de	250 000	194 916 440	amélioration service sociaux de base	Education de base
16	2019	MBOKE	Fourniture de 01 bureau à l'EP	250 000	195 166 440	amélioration service sociaux de base	Education de base
17	2019	MBONI	Fourniture de 01 bureaux de	250 000	195 416 440	amélioration service sociaux de base	Education de base
18	2019	NKOAMBANG	Equipement du CSI	4500000	199 916 440	amélioration service sociaux de base	Santé publique
19	2019	YENESSA	Equipement du CSI	4500000	204 416 440	amélioration service sociaux de base	Santé publique

20	2019	EFOUFOUP	Equipement du centre de la femme	10000000	214 416 440	amélioration service sociaux de base	Promotion de la femme et de la famille
21	2019	KOBDOMBO	Construction d'un bloc de 04 toilettes à l'école publique de Kobdombo ville	4 000 000	218 416 440	Promotion du développement économique et promotion de l'environnement	Assainissement
22	2019	ANDOM	Réhabilitation de la piste agricole MBENG-Andom 15 Km	45 000 000	263 416 440	amélioration service sociaux de base	Agriculture
23	2019	Commune	Achat du matériel et équipements à la Mairie	1 075 183	264 491 623	gouvernance et l'administration locale	administration locale
24	2019	ATOA	construction d'un forage à MH à Ato'a chefferie	8 500 000	272 991 623	amélioration service sociaux de base	Eau potable
25	2019	MBENG I	Construction d'un forage MH à Meto	8 500 000	281 491 623	amélioration service sociaux de base	Eau potable
26	2019	MBENG II	Construction d'un forage MH à Ma'a	9 000 000	290 491 623	amélioration service sociaux de base	Eau potable

27	2019	MBONI	construction d'un forage à MH à la chefferie de Mboni	9 000 000	299 491 623	amélioration service sociaux de base	Eau potable
28	2019	YENASSA	Aménagement de 03 sources d'eau potable dans 03 hameaux du village	4 800 000	304 291 623	amélioration service sociaux de base	Eau potable
29	2019	FANG BIKANG I	Construction d'un forage a Mbozo	9 000 000	313 291 623	amélioration service sociaux de base	Eau potable
30	2019	KPWAMVOUK	construction d'un forage à MH à la chefferie de Kpwamvouk	9 000 000	322 291 623	amélioration service sociaux de base	Eau potable
31	2019	Commune	Organisation des activités de lutte contre le VIH/SIDA	2 799 000	325 090 623	gouvernance et l'administration locale	VIH/SIDA
32	2019	NKPWANZE	Construction d'un forage à PMH a l'école publique	9 000 000	334 090 623	amélioration service sociaux de base	Eau potable

33	2019	NGONDO	ouverture d'une piste agricole de la chefferie Ngondo au carrefour Sobia 5 km	20000000	354 090 623	Promotion du développement économique et promotion de l'environnement	Agriculture
34	2019	KA'A	mise d'un mini-central solaire de 10 MW à Ngom	20 000 000	374 090 623	Promotion du développement économique et promotion de l'environnement	Energie
35	2019	Commune	Erection d'un monument dans la ville de KOBDOMBO	4 500 000	378 590 623	Promotion de la culture, des sports et appui à la jeunesse	culture
36	2019	Commune	Appui à l'organisation de la Journée Internationale du volontariat	500 000	379 090 623	Promotion de la culture, des sports et appui à la jeunesse	Jeunesse et éducation civique
37	2019	Commune	Appui aux Associations organisées des Artistes	2 000 000	381 090 623	Promotion de la culture, des sports et appui à la jeunesse	Culture
38	2019	Commune	Appui à l'organisation de la Journée de l'Enfant Africain	1 000 000	382 090 623	Promotion de la culture, des sports et appui à la jeunesse	Jeunesse et éducation civique

39	2019	Commune	Organisation de 03 campagnes d'éducation civique et d'intégration nationale (conducteurs de mototaxis)	1 300 000	383 390 623	Promotion de la culture, des sports et appui à la jeunesse	Jeunesse et éducation civique
40	2020	Commune	Recensement et appui aux Associations et Organisations de Jeunesse implantées dans l'arrondissement de NYAKOKOMBO	1 500 000	384 890 623	Promotion de la culture, des sports et appui à la jeunesse	Jeunesse et éducation civique
41	2020	EBOLBOUM	construction d'un forage à MH à Titi	8 000 000	392 890 623	amélioration service sociaux de base	Eau
42	2020	MVIANGA	mise en place d'un mini centrale solaire à Mvianga centre de 10 MW	20 000 000	412 890 623	Promotion du développement économique et promotion de l'environnement	Energie
43	2020	Commune	Achat du matériel et équipements à la Mairie	1 000 000	413 890 623	gouvernance et l'administration locale	administration locale

44	2020	Commune	Formation des populations en gestes de premier secours	5 000 000	418 890 623	Promotion de la culture, des sports et appui à la jeunesse	Jeunesse et éducation civique
45	2020	Commune	Organisation des activités de lutte contre le VIH/SIDA	2 700 000	421 590 623	gouvernance et l'administration locale	VIH/SIDA
47	2020	Commune	dotation 02 bacs à ordures à 05 écoles et 03 formations sanitaires (50000/bac à ordures)	800 000	422 390 623	Promotion du développement économique et promotion de l'environnement	environnement
48	2020	Commune	Planting de 25 arbres dans 05 écoles et à 03 formations sanitaires (3000/arbre)	600 000	422 990 623	Promotion du développement économique et promotion de l'environnement	environnement
49	2020	Commune	Mise en place et équipement, d'un système de gestion des ordures à l'espace urbain	13 000 000	435 990 623	Promotion du développement économique et promotion de l'environnement	environnement

			(02 tricycles et leskits poubelles et outils de collecte)				
47	2020	NDAMVO	Construction d'un forage à MH à Nyo Essong	8 000 000	458 990 623	amélioration service sociaux de base	Eau
	2020	NGALLA	Mise en place et équipement d'une unité d'exploitation de la carrière du sable derrière le marché	15 000 000	450 990 623	Promotion du développement économique et promotion de l'environnement	industrie et mines
	2020	SOBIA	mise en place d'une unité d'extraction d'huile de palme à Akam Melen	15 000 000	473 990 623	Promotion du développement économique et promotion de l'environnement	Agriculture
48	2020	EKPASSONG	ouverture d'une piste agricole de Metoh à Efandi 12 km	48 000 000	521 990 623	Promotion du développement économique et promotion de l'environnement	Agriculture

49	2021	Commune	Achat du matériel et équipements à la Mairie	1 732 335	523 722 958	gouvernance et l'administration locale	administration locale
50	2021	Commune	Organisation des activités de lutte contre le VIH/SIDA	2 799 000	526 521 958	gouvernance et l'administration locale	VIH/SIDA
51	2021	Commune	Appui à l'organisation de 04 foires culturelles locales dans chaque groupement	10 000 000	536 521 958	Promotion de la culture, des sports et appui à la jeunesse	culture
53	2021	AWAE	Mise en place d'une adduction d'eau à Awae centre	46 000 000	582 521 958	amélioration service sociaux de base	Eau
54	2021	Commune	Achat du matériel et équipements à la Mairie	751 833	583 273 791	gouvernance et l'administration locale	administration locale
55	2021	Commune	Sensibilisation des populations sur les risques liés à la non pratique et organisation des	5 000 000	588 273 791	Promotion de la culture, des sports et appui à la jeunesse	Sport et éducation physique

			marches sportives				
56	2021	Commune	Identification des sites culturels de l'arrondissement à travers des rencontres avec les autochtones	2 000 000	590 273 791	Promotion de la culture, des sports et appui à la jeunesse	Culture
57	2021	Commune	Construction d'un foyer des jeunes	6 000 000	596 273 791	Promotion de la culture, des sports et appui à la jeunesse	Jeunesse et éducation civique
58	2021	Commune	Organisation et financement d'une campagne d'éducation civique et d'intégration nationale	1 500 000	597 773 791	Promotion de la culture, des sports et appui à la jeunesse	Jeunesse et éducation civique
59	2021	Commune	Organisation des activités de lutte contre le VIH/SIDA	2 799 000	600 572 791	gouvernance et l'administration locale	VIH/SIDA
60	2021	KOUD BENGONO	construction d'un forage à MH à l'école	11 000 000	611 572 791	amélioration service sociaux de base	Eau

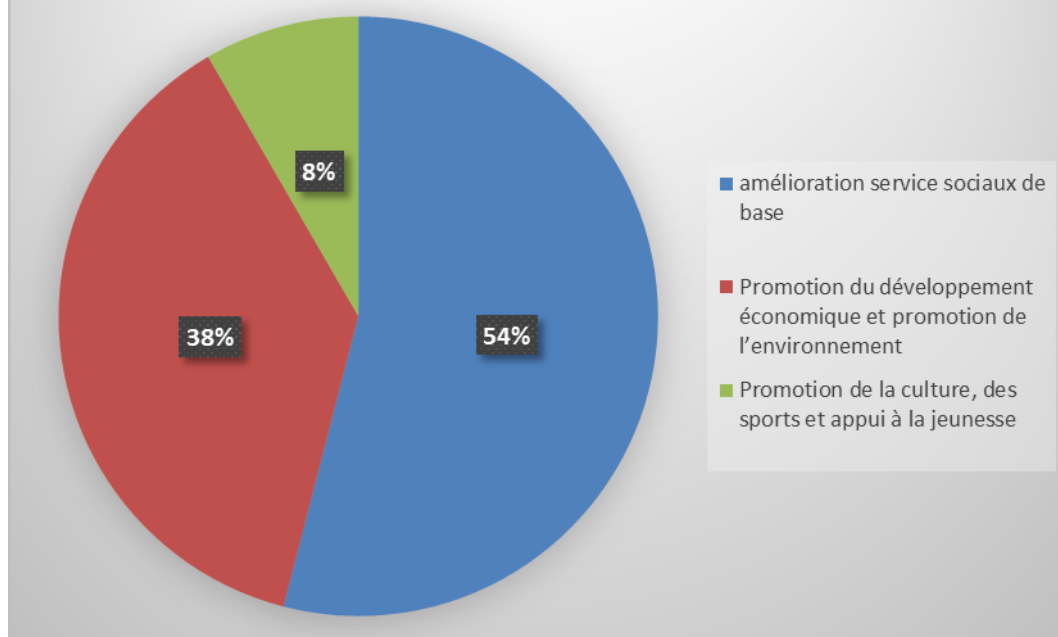
			publique de Koudbegono				
61	2021	SOBIA	mise en place d'une unité d'extraction d'huile de palme à Akam Melen	15 000 000	626 572 791	Promotion du développement économique et promotion de l'environnement	Agriculture
62	2021	TOMBA III	construction d'un bloc de 02 logements d'astreinte pour le CSI à Tomba III	25 000 000	651 572 791	amélioration service sociaux de base	santé
63	2021	NKOABANG	construction d'un forage à MH au CSI de Nkoambang	9 000 000	660 572 791	amélioration service sociaux de base	Eau
64	2022	MBOKE	ouverture d'une piste agricole du carrefour Mengana-Kelanpong-Agong 04km	16 000 000	676 572 791	Promotion du développement économique et promotion de l'environnement	Agriculture
65	2022	NGADA	construction d'un forage à MH à Mekon	9 000 000	685 572 791	amélioration service sociaux de base	Eau

66	2022	Commune	Construction d'un foyer culturel à KOBDOMBO	15 000 000	700 572 791	Promotion de la culture, des sports et appui à la jeunesse	culture
67	2022	Commune	Construction d'un mini complexe sportif à KOBDOMBO	20 000 000	720 572 791	Promotion de la culture, des sports et appui à la jeunesse	Sport et éducation physique
	2022	commune	plaidoyer pour la construction d'un CSI au carrefour d'AWAE et montage du dossier technique	500 000	721 072 791	amélioration service sociaux de base	support
69	2022	TOMBO	Construction d'un bloc de 02 salles de classe à l'école publique de NdjongBikone	25 000 000	746 072 791	amélioration service sociaux de base	Education
	2022	NYENDA	construction d'un forage à MH à l'école publique de Nyenda	9 000 000	755 072 791	amélioration service sociaux de base	Eau

71	2022	KOBDOMBO	Travaux de finition du CMA de Kobdombo	29 000 000	784 072 791	amélioration service sociaux de base	Santé
72	2022	EFOU FOUP	Réhabilitation de de l'adduction d'eau	15 000 000	799 072 791	amélioration service sociaux de base	Eau potable
73	2023	Commune	Organisation des activités de lutte contre le VIH/SIDA	2 761 960	801 834 751	gouvernance et l'administration locale	VIH/SIDA
74	2023	FANG BILOUN	construction d'une mini-centrale solaire de vingt mégawatts (10 MW) à Fang Biloun	25 000 000	826 834 751	Promotion du développement économique et promotion de l'environnement	Energie
75	2023	NKOUL KAKA	construction d'un forage à MH à Endawan à côté du poste agricole	8 500 000	835 334 751	amélioration service sociaux de base	Eau potable
76	2023	NKOLOBOUDOU	dotation d'un moulin à écraser multifonctionnel	10 000 000	845 334 751	Promotion du développement économique et promotion de l'environnement	Agriculture

	2023	MBENG I	construction et équipement du CSI face chefferie	50 000 000	895 334 751	amélioration service sociaux de base	Santé
78	2023	ATOA	construction d'un forage à MH à l'école publique d'Ato'a	8 500 000	903 834 751	amélioration service sociaux de base	Eau
79	2023	Commune	dotation du matériel informatique	1 000 000	904 834 751	gouvernance et l'administration locale	administration locale
	2023	ADOM	construction de 02 blocs de 02 salles de classe pour l'école primaire d'Andom	30 000 000	934 834 751	amélioration service sociaux de base	Education de base
	2023	Commune	dotation du matériel de bureau	2 400 000	937 234 751	gouvernance et l'administration locale	administration locale
	TOTAL					937 234 751	

Repartition du poids des programmes techniques



graphe 3:repartition du poids des programmes techniques

Il ressort à l'observation de la figure ci-dessus que la commune de Kobdombo est déterminée à améliorer et à faciliter l'accès aux services sociaux de base de ses administrés. Les 54% du programme amélioration des services sociaux de base justifient à suffisance cette dynamique. La promotion du développement économique et la promotion de l'environnement qui s'en sort avec 38% montre également le choix ô combien vital d'améliorer le quotidien de ses populations.

V-2.4 Validation des données de base par secteur

V-2.4.1 Secteur Social

Tableau 46: Données de base des secteurs du programme Social

		Eau						MOYENNE
		RéseauCamwater	Adduction d'eau	Forages	puits	Sources	Total eau	
Couverture totale (100%) = besoins (cadre logique) + Existant (fichier Excel consolidé)	CT	1	7	150	25	12	195	
Taux de couverture = Existant/le 100%,	NBRE	0	0	21	12	0	33	
	TC	0,00%	0,00%	14,00%	48,00%	0,00%	12,40%	12,40%
Taux de réalisation (impact action du maire) = nombre d'ouvrage à réaliser dans le programme (5ans)/couverture totale (100%).	NBRE	0,00	0,00	0,00	9,00	0,00	9,00	
	TR	0,00%	0,00%	0,00%	36,00%	0,00%	7,20%	7,20%
Taux d'amélioration	TA	0,00%	0,00%	14,00%	84,00%	0,00%	19,60%	19,60%

V-2.4.2 Secteur Environnemental

Tableau 47: Données de base des secteurs du programme Environnemental

		PROTECTION DE L'ENVIRONNEMENT ET SALUBRITE						ASSAINISSEMENT				MOYENNE
		Cimetières	Décharges	Forêts/Parc	Lacs	Surveillance/Sensibilisation	Total eau	Latrines	Accès à l'eau dans les édifices	Campagnes/assainissement/Sensibilisation	Total Assainissement	
Couverture totale (100%) = besoins (cadre logique) + Existant (fichier Excel consolidé)	CT	1	1	34	34	34	104	51	51	15	117	
	NBR E	0	0	34	23	0	57	35	18	0	53	

Taux de couverture = Existant/le 100%,	TC	0,00 %	0,00%	100,00 %	67,65 %	0,00%	33,53 %	68,63 %	35,29 %	0,00 %	34,64 %	34,08 %
Taux de réalisation (impact action du maire) = nombre d'ouvrage à réaliser dans le programme (5ans)/couverture totale (100%).	NBR E	0	0	0	0	0	0	1	1	0	2	
	TR	0,00 %	0,00%	0,00%	0,00%	0,00%	0,00%	1,96%	1,96%	0,00 %	1,31%	0,65%
Taux d'amélioration	TA	0,00 %	0,00%	100,00 %	67,65 %	0,00%	33,53 %	70,59 %	37,25 %	0,00 %	35,95 %	34,74 %

V-2.4.3. Secteur Support

Tableau 48: Données de base des secteurs du programme Support

		GOUVERNANCE COMMUNALE			GESTION FINANCIERE ET PATRIMONIALE DE LA COMMUNE				QUALITE DU SERVICE PUBLIC				MOYEN NE
		Rendement des agents communaux	Cadre de travail des personnels	Total GouvernanceCommunale	Mobilisation des recettes	Rédiction des comptes	Gestion immobilière et	Total gestion financière et patrimoniale	Maîtrise d'ouvrage communale	Exploitation du domaine communal	Actions citoyennes	Total qualité du service public	
Couverture totale (100%) = besoins (cadre logique) + Existant (fichier Excel consolidé)	CT	15	20	35	10	10	10	30	20	30	30	80	
Taux de couverture =	NBR E	5	10	15	5	8	0	13	5	5	15	25	

Existant/le 100%,	TC	33,33%	50,00 %	41,67%	50,00 %	80,00 %	0,00%	43,33 %	25,00 %	16,67 %	50,00 %	30,56 %	38,52%
Taux de réalisation (impact action du maire) = nombre d'ouvrage à réaliser dans le programme (5ans)/couverture totale (100%).	NBR E	5,00	5,00	10	5,00	2,00	5,00	12	0,00	10,00	5,00	15	
	TR	33,33%	25,00 %	29,17%	50,00 %	20,00 %	50,00 %	40,00 %	0,00%	33,33 %	16,67 %	16,67 %	28,61%
Taux d'amélioration	TA	66,67%	75,00 %	70,83%	100,00 %	100,00 %	50,00 %	83,33 %	25,00 %	50,00 %	66,67 %	47,22 %	67,13%

V-2.5 Détermination du niveau d'accès aux services sociaux de base

Tableau 49: Données de base des secteurs Sociaux

N°	Sous-programmes	Micro-projets	Situation initiale		Situation souhaitée		Norme sectorielle
			(accès initial)		(accès visé)		
			Nb	%	Nb	%	
1	Eau Potable	construction d'un forage à MH à Ato'a chefferie d'Atoa	33	12,40%	42	19,60%	1 forage pour 250 a 300 hbts
		Construction d'un forage MH à Meto a MBENG I					
		Construction d'un forage MH à Ma'a a MBENG II					
		construction d'un forage à MH à la chefferie de Mboni					
		Aménagement de 03 sources d'eau potable dans 03 hameaux du village YENASSA					
		Construction d'un forage a Mbozo a FANG BIKANG I					

	construction d'un forage à MH à la chefferie de Kpwamvouk				
	Construction d'un forage a PMH alecole publique KPWANZE				

Tableau 50: Données de base des secteurs environnementaux

N°	Sous-programmes	Microprojets	Situation initiale		Situation souhaitée		Normesectorielle
			(accès initial)		(accèsvisé)		
			Nb	%	Nb	%	
1	Assainissement	Construction d'un bloc de 04 toilettes à l'école publique de Kobdombo ville	53	34,64%	55	35,95%	

V-2.6 Ressources mobilisables et échéances

Tableau 51: Ressources mobilisables de la commune

Sources de financement	Montants total	Secteur	Stratégie de mobilisation				ECHEANCE
				Intitulé	Investissement	Fonctionnement	
Commune (CAC et autres)	10 000 000		Recouvrement, reversement	Equipement du centre de la femme d'Efoufoup	10 000 000	0	2019
	1 075 183	Institution communale		Achat matériels et équipement à la Mairie de Kobdombo	1 075 183	0	2019
PNDP	59 368 741	Eau et énergie	Eligibilité	Construction de 05 PMH AWO'O; ETANGUI; NGADA; TOMBA 3; YENASSA	59 368 741	0	2019

Sources de financement	Montants total	Secteur	Stratégie de mobilisation				ECHEANCE
				Intitulé	Investissement	Fonctionnement	
BIP (ressources transférées au titre de la décentralisation) 2019	9 000 000	santé	Ressources transférées au titre de la décentralisation	Equipement de 02 CSI Nkoambang et Yenassa	9 000 000	0	2019
	4000000	Education de base		Construction d'un bloc de 04 toilettes à l'école maternelle de Kobdombo ville	4000000	0	2019
	750000	Education de base		Fourniture de 03 bureaux de maîtres KPWANZE; MBOKE; MBONI	750000	0	2019
	3960000	Education de base		Fourniture de 134 tables banc	3960000	0	2019

Sources de financement	Montants total	Secteur	Stratégie de mobilisation				ECHEANCE
				Intitulé	Investissement	Fonctionnement	
				KPWANZE (45); MBOKE (45); MBONI (44)			
	49500000	Education de base		Construction de 03 blocs de 02 salles de clase KPWANZE; MBOKE; MBONI	49500000	0	2019
	27777700	Travaux publics		Entretien de l'axe routier Awo'o- EBANGONGA- TANGU	27777700	0	2019
	29060000	Travaux publics		Entretien de l'axe routier TOMBO- NGOMBO- NJONG BIKONE	29060000	0	2019

Sources de financement	Montants total	Secteur	Stratégie de mobilisation				ECHEANCE
				Intitulé	Investissement	Fonctionnement	
	25000000	Eau et énergie		Eclairage solaire à Kobdombo urbain	25000000	0	2019
	5 000 000	Eau et énergie		Construction de 01 forage muni de PMH à Andom chefferie	5 000 000	0	2019
	59 368 741	Eau et énergie		Construction de 05 PMH AWO'O; ETANGUI; NGADA; TOMBA 3; YENASSA	59 368 741	0	2019
Total	223 416 441						

V-3. PLANIFICATION STRATEGIQUE

V-3.1 Elaboration des programmes techniques (sur 05 ans)

V-3.1.1 Programme Amélioration de l'accès aux services sociaux de base

Tableau 52: Planification stratégique de l'action eau potable

Programme Amélioration de l'accès aux services sociaux de base:								
Action Eau potable : Améliorer de 12,40% à 55,60% l'offre d'infrastructures en eau potable d'ici 2023.								
Indicateur : Nombre d'ouvrages d'offre d'eau potable construites et fonctionnelles								
Projet : Construction de 20forages à PMH ; 03 adductions d'eau potable et aménager 03 sources								
Activités	Coûtestimatif	Période					Localisation	Hypothèses de réalisation
		2019	2020	2021	2022	2023		
Construction d'un forage MH	11873748						Commune/Espace urbain/village	Disponibilité effective des fonds
Construction d'un forage MH	11873748						Commune/Espace urbain/village	
Construction d'un forage MH	11873748						Commune/Espace urbain/village	
Construction d'un forage MH	11873748						Commune/Espace urbain/village	

Construction d'un forage MH	11873748						Commune/Espace urbain/village
construction d'un forage à MH à Ato'a chefferie	8 500 000						ATOA
Construction d'un forage MH à Meto	8 500 000						MBENG I
Construction d'un forage MH à Ma'a	9 000 000						MBENG II
Construction d'un forage à MH à la chefferie	9 000 000						MBONI
Aménagement de 03 sources d'eau potable dans 03 hameaux du village	4 800 000						YENASSA

Construction d'un forage a Mbozo	9 000 000						FANG BIKANG I à Mbozo
construction d'un forage à MH à la chefferie de Kpwamvouk	9 000 000						Kpwamvouk
PMH à l'école publique de KPWANZE	9 000 000						KPWANZE
construction d'un forage à MH à Titi	8 000 000						EBOLBOUM
construction d'un forage à MH à Titi	8 000 000						NDAMVO
Mise en place d'une adduction d'eau à Awae centre	46 000 000						AWAE
Construction d'un forage à l'école publique de KOUDBEGONDO	11 000 000						KOUDBEGONDO
construction d'un forage à MH au CSI	9 000 000						Nkoambang
construction d'un forage à MH à Mekon	9 000 000						NGADA

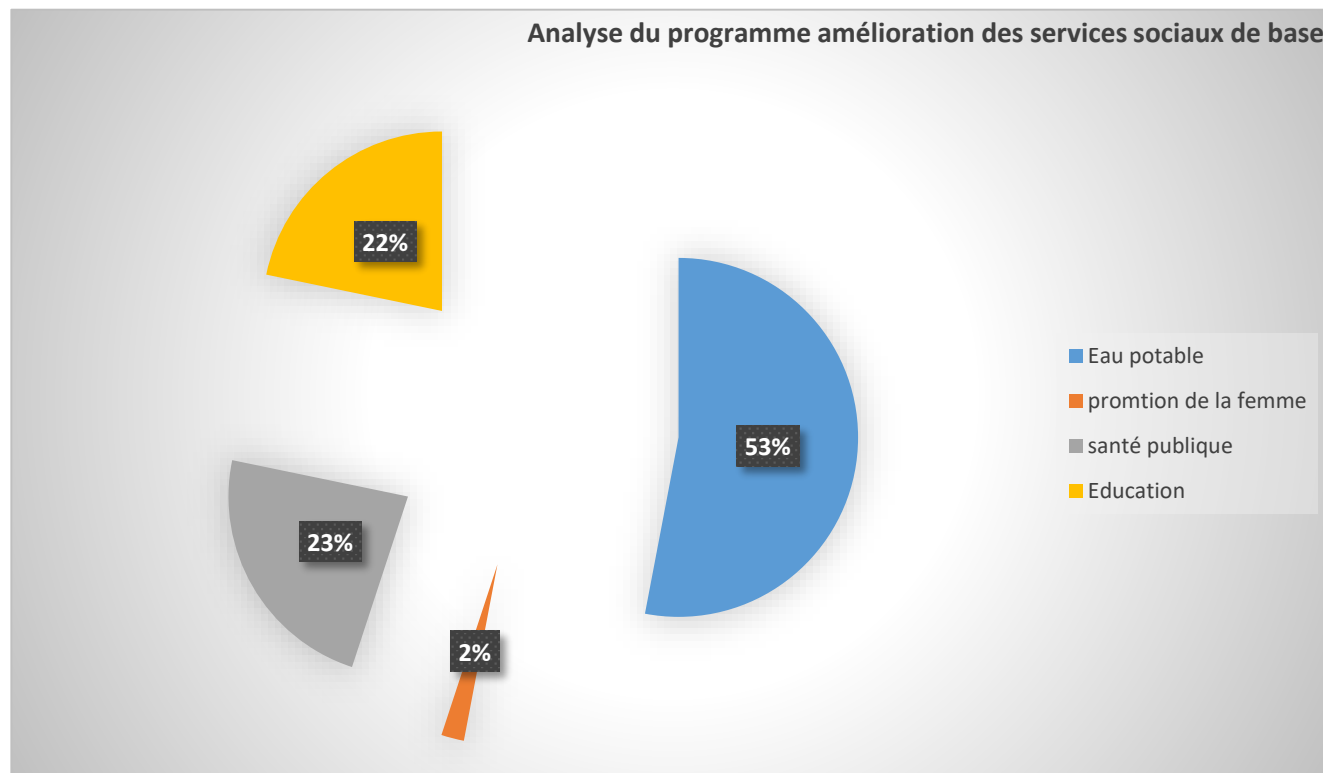
construction d'un forage à MH à l'école publique de Nyenda	9 000 000						NYENDA
Réhabilitation de de l'adduction d'eau	15 000 000						EFOUFOUP
construction d'un forage à MH à Endawan à côté du poste agricole	8 500 000						NKOUL KAKA
construction d'un forage à MH à l'école publique d'Ato'a	8 500 000						ATO'A
construction d'une adduction d'eau alimentée par une centrale solaire	40 000 0000						NDAMVO
Total	258 168 740						

Programme : Promotion du développement économique et protection de l'environnement								
Action : promotion de la femme et de la famille								
Indicateur : le nombre d'infrastructure équipé/construite								
Activités	Coûtestimatif	Période					Localisation	Hypothèses de réalisation
		2019	2020	2021	2022	2023		
Equipement du centre de la femme	10 000000						EFOUFOUP	Disponibilité effective des fonds
Total	10 000000							

Programme Amélioration de l'accès aux services sociaux de base:								
Action santé : Améliorer de 10,40% à 17,60% le taux d'accès aux services sociaux de base dans le secteur de la santé en 5 ans								
Indicateur : Nombre d'aménagement dans les centres de santé								
Activités	Coût estimatif	Période					Localisation	Hypothèses de réalisation
		2019	2020	2021	2022	2023		
Equipement du CSI	4500000						Commune/espace urbain/village	Disponibilité effective des fonds
Equipement du CSI	4500000						Commune/espace urbain/village	
construction d'un bloc de 02 logements d'astreinte pour le CSI à Tomba III	25 000 000						TOMBA III	
Travaux de finition du CMA de Kobdombo	29 000 000							
construction et équipement du CSI face chefferie	50 000 000						MBENG I	
Total	113 000 000							

Programme Amélioration de l'accès aux services sociaux de base:								
Action Education: Améliorer de 65,47% à 85,60% le taux d'accès à l'éducation de qualité en 5 ans								
Indicateur : Nombre d'infrastructure construites ; le nombre d'établissement équipé								
Activités	Coûte stimatif	Période					Localisation	Hypothèses de réalisation
		2019	2020	2021	2022	2023		
Construction d'un bloc de 02 salles de classe	16 500 000						Commune/espace urbain/village	Disponibilité effective des fonds
Construction d'un bloc de 02 salles de classe	16 500 000						Commune/espace urbain/village	
Construction d'un bloc de 02 salles de classe	16 500 000						Commune/espace urbain/village	
Fourniture de 45 tables banc	1 320000						Commune/espace urbain/village	
Fourniture de 45 tables banc	1 320000						Commune/espace urbain/village	
Fourniture de 45 tables banc	1 320000						Commune/espace urbain/village	

Fourniture de 01 bureau de l'EP	250 000						Commune/espace urbain/village
Fourniture de 01 bureau de l'EP	250 000						Commune/espace urbain/village
Fourniture de 01 bureau de l'EP	250 000						Commune/espace urbain/village
Construction d'un bloc de 02 salles de classe à l'école publique de NdjongBikone	25 000 000						Tombo
construction de 02 blocs de 02 salles de classe pour l'école primaire d'Andom	30 000 000						ANDOM
Total	105 960 000						



graphe 4:analyse du programme d'amélioration des services sociaux de base

A l'observation de la figure ci-dessus, la commune de Kobdombo a bien compris la maxime « l'eau c'est la vie. Elle est résolument tournée à donner l'eau à tous ses administrés. Le poids de l'eau de ce programme est plus qu'illustratif.

V-3.1.2 Programme Technique Promotion du développement économique et protection de l'environnement.

Tableau 53: Planification stratégique de l'action assainissement

Programme : Promotion du développement économique et protection de l'environnement								
Action : Assainissement								
Indicateur : le nombre de latrines construites								
Activités	Coût estimatif	Période					Localisation	Hypothèses de réalisation
		2019	2020	2021	2022	2023		
Construction d'un bloc de 04 toilettes à l'école publique de Kobdombo ville	4 000 000						KOBDOMBO ville	Disponibilité effective des fonds
Total	4 000 000							

Programme : Promotion du développement économique et protection de l'environnement								
Action : environnement								
Indicateur : le nombre d'arbres plantés ; le nombre de bacs à ordure distribués et le nombre de structure de gestion des ordures mise en place								
Activités	Coût estimatif	Période					Localisation	Hypothèses de réalisation
		2019	2020	2021	2022	2023		
Planting de 25 arbres dans 05 écoles et à 03 formations sanitaires (3000/arbre)	600 000						MBOKE-MBONI – KPWANZE-TOMBO-ANDOM-KOBDOMBO VILLE-MBENG I et TOMBA III	Disponibilité effective des fonds
dotation 02 bacs à ordure à 05 écoles et 03 formations sanitaires (50000/bac à ordure)	800 000						Espace communal	
Mise en place et équipement, d'un système de gestion des ordures à	13 000 000						ESPACE URBAIN KOBDOMBO	

l'espace urbain (02 tricycles et leskits poubelles et outils de collecte)								
Total	14 400 000							

Tableau 54: Planification stratégique de l'action agriculture.

Programme : Promotion du développement économique et protection de l'environnement								
Action Agriculture: Améliorer le nombre et la qualité d'infrastructure de l'agriculture								
Indicateur : Nombre d'infrastructure construites ; le nombre de pistes agricoles réhabilités et ouvertes								
Activités	Coût estimatif	Période					Localisation	Hypothèses de réalisation
		2019	2020	2021	2022	2023		
Réhabilitation de la piste agricole MBENG-Andom 15 Km	45 000 000						ANDOM MBENG II et MBENG I	
ouverture d'une piste agricole de la chefferie Ngondo au carrefour Sobia 5 km	20 000 000						NGONDO	Disponibilité effective des fonds
ouverture d'une piste agricole de Metoh à Efandi 12 km	48 000 000						EKPASSONG	

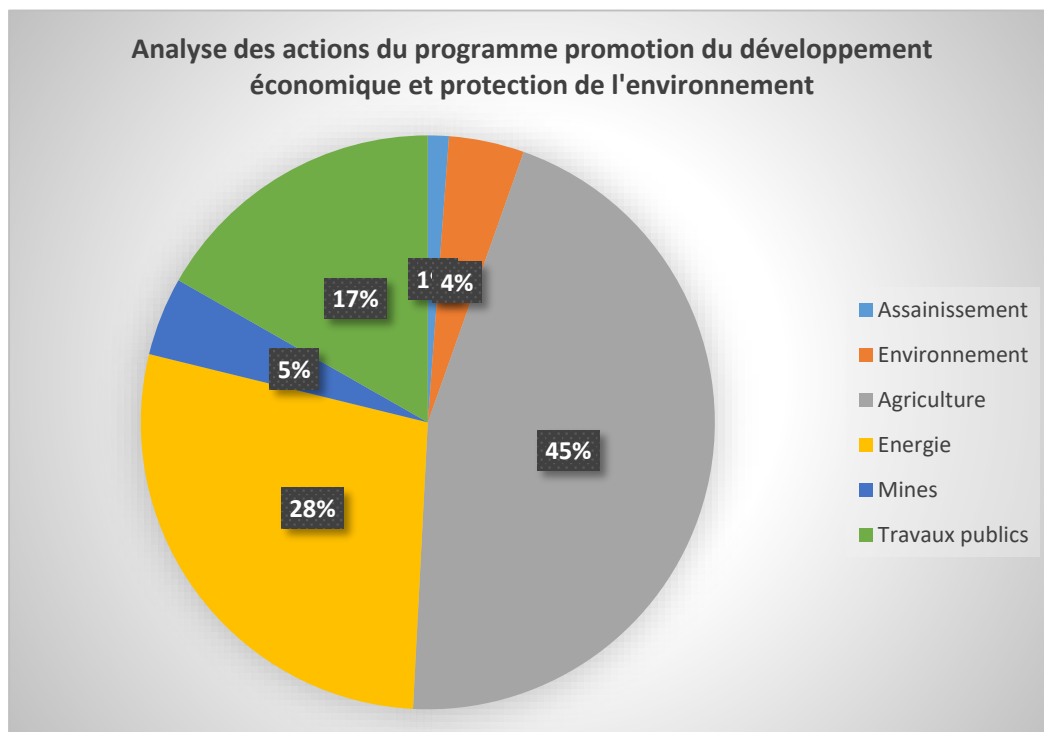
mise en place d'une unité d'extraction d'huile de palme à Akam Melen	15 000 000						SOBIA	
ouverture d'une piste agricole du carrefour Mengana-Kelanpong-Agong 04km	16 000 000						MBOKE	
dotation d'un moulin à écraser multifonctionnel	10 000 000						NKOLOBOUDOU	
Total	154 000 000							

Tableau 55: Planification stratégique de l'action Energie

Programme : Promotion du développement économique et protection de l'environnement								
Action Energie: Améliorer le nombre et la qualité d'infrastructure de l'éducation								
Indicateur : le nombre de ménage ayant accès à l'énergie								
Activités	Coût estimatif	Période					Localisation	Hypothèses de réalisation
		2019	2020	2021	2022	2023		
Eclairage solaire	25 000 000						Commune/ espace urbain/village	
mise en place d'un mini-central solaire de 10 MW à Ngom	25 000000						KA'A	Disponibilité effective des fonds
mise en place d'un mini centrale solaire à Mvianga centre de 10 MW	20 000 000						MVIANGA	
construction d'une mini-centrale solaire de vingt méga watts (10 MW) à Fang Biloun	25 000 000						FANG BILOUN	
Total	95 000 000							

Programme : Promotion du développement économique et protection de l'environnement								
Action mines : Améliorer le la qualité d'exploitation des ressources naturelles								
Indicateur : le nombre de site exploitable								
Activités	Coûtestimatif	Période					Localisation	Hypothèses de réalisation
		2019	2020	2021	2022	2023		
équipement d'une unité d'exploitation de la carrière du sable derrière le marché	15 000 000						NGALLA	Effectivité des ressources
Total	15 000 000							

Programme : Promotion du développement économique et protection de l'environnement								
Action travaux public : Améliorer le la qualité d'infrastructure routière								
Indicateur : le nombre d'ouvrage réhabilité/construct								
Activités	Coûtestimatif	Période					Localisation	Hypothèses de réalisation
		2019	2020	2021	2022	2023		
Entretien de l'axe routier TOMBO-NGOMBO-NJONG BIKONE	29 060 000						Commune/Espace urbain/village	Effectivité des ressources
Entretien de l'axe routier Awo'o-EBANGONGA-TANGUI	27 777 700						Commune/Espace urbain/village	
Total	56 837 700							



graphe 5:analyse des actions du programme promotion du développement économique et protection de l'environnement

Le graphe ci-dessus témoigne à suffisance que la commune de Kobdombo met un accent particulier dans l'agriculture. Le poids de cette dernière est illustratif dans ce programme technique.

V-3.1.3 Programme Technique Promotion de la culture, des sports et appui à la jeunesse

Tableau 56: Planification stratégique de l'action culture

Programme Promotion de la culture, des sports et appui à la jeunesse								
Action culture : renforcer les mécanismes de promotion de la culture								
Indicateur : le nombre de mécanismes élaboré et mis en place								
Activités	Coûtestimatif	Période					Localisation	Hypothèses de réalisation
		2019	2020	2021	2022	2023		
Erection d'un monument dans la ville de KOBDOMBO	4 500 000						KOBDOBO espace urbain	
Appui aux Associations organisées des Artistes	2 000 000						KA'A	Disponibilité effective des fonds
Appui à l'organisation de 04 foires culturelles locales dans chaque groupement	10 000 000						MVIANGA	
Identification des sites culturels de l'arrondissement à travers des rencontres avec les autochtones	2 000 000						Espace communal	

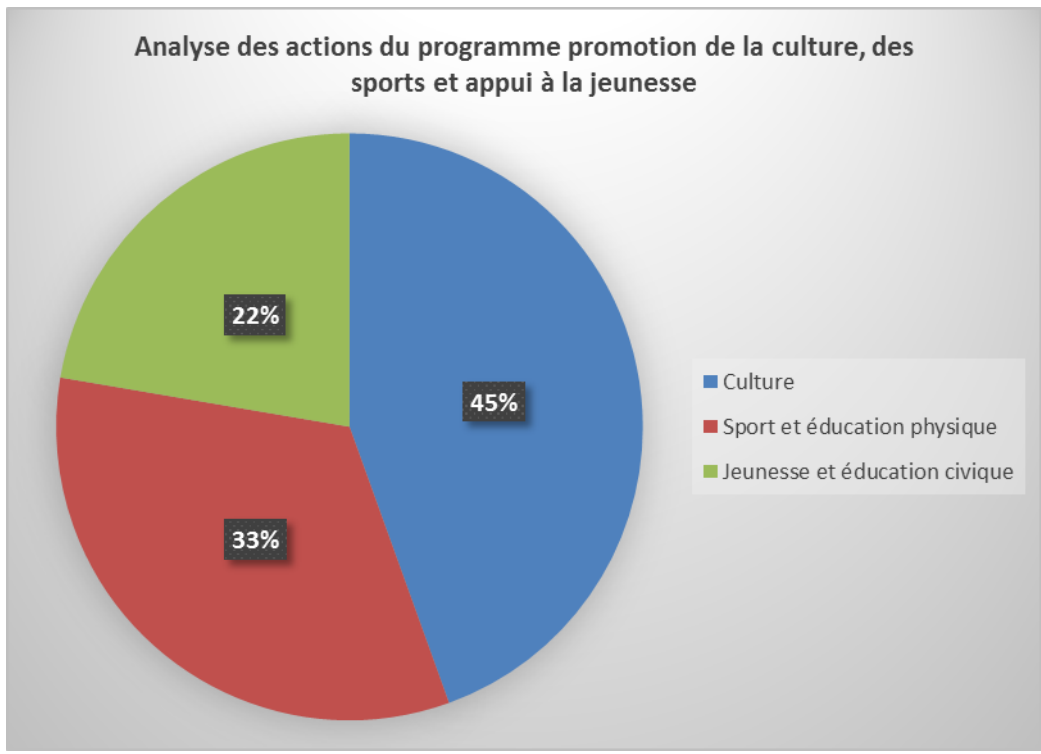
Construction d'un foyer culturel à KOBDOMBO	15 000 000							
Total	33 500 000							

Tableau 57: sport et éducation physique

Programme Promotion de la culture, des sports et appui à la jeunesse								
Action Sport et éducation physique: vulgariser la pratique du sport								
Indicateur : le nombre d'action menée								
Activités	Coût estimatif	Période					Localisation	Hypothèses de réalisation
		2019	2020	2021	2022	2023		
Sensibilisation des populations sur les risques liés à la non pratique et organisation des marches sportives	5 000 000						KOBDOBO espace urbain	
Construction d'un mini complexe sportif à KOBDOMBO	20 000 000							
Total	25 000 000							

Programme Promotion de la culture, des sports et appui à la jeunesse								
Action Jeunesse et éducation civique: vulgariser les pratiques civiques								
Indicateur : le nombre d'action menée								
Activités	Coût estimatif	Période					Localisation	Hypothèses de réalisation
		2019	2020	2021	2022	2023		
Appui à l'organisation de la Journée Internationale du volontariat	500 000						KOBDobo espace urbain	
Appui à l'organisation de la Journée de l'Enfant Africain	1 000 000						KOBDobo espace urbain	Disponibilité effective des fonds
Organisation de 03 campagnes d'éducation civique et d'intégration nationale (conducteurs de mototaxis)	1 300 000						KOBDobo espace urbain	
Recensement et appui aux Associations et Organisations de Jeunesse implantées dans l'arrondissement de NYAKOKOMBO	1 500 000						KOBDobo espace urbain	

Formation des populations en gestes de premier secours	5 000 000							
Construction d'un foyer des jeunes	6 000 000							
Organisation et financement d'une campagne d'éducation civique et d'intégration nationale	1 500 000							
Total	16 800 000							



graphe 6: analyse des actions du programme de la culture des sports et appui a la jeunesse

La graphe ci-dessus révèle la dimension culturelle qui caractérise la commune de Kobdombo. On peut également y voir l'entrée en scène des actions qui vise à autonomiser les jeunes.

V-3.1.4 Programme gouvernance et administration locale

Tableau 58: Planification stratégique de l'action administration locale

Programme gouvernance et administration locale								
Action administration locale :								
Indicateur : le nombre d'action menée								
Activités	Coût estimatif	Période					Localisation	Hypothèses de réalisation
		2019	2020	2021	2022	2023		
Achat du matériel et équipements à la Mairie	1 000 000						Institution communale	Disponibilité effective des fonds
Achat du matériel et équipements à la Mairie	1 732 335						Institution communale	
Achat du matériel et équipements à la Mairie	751 833						Institution communale	
dotation du matériel informatique	1 000 000						Institution communale	
dotation du matériel de bureau	2 400 000						Institution communale	
Total	6 884 168							

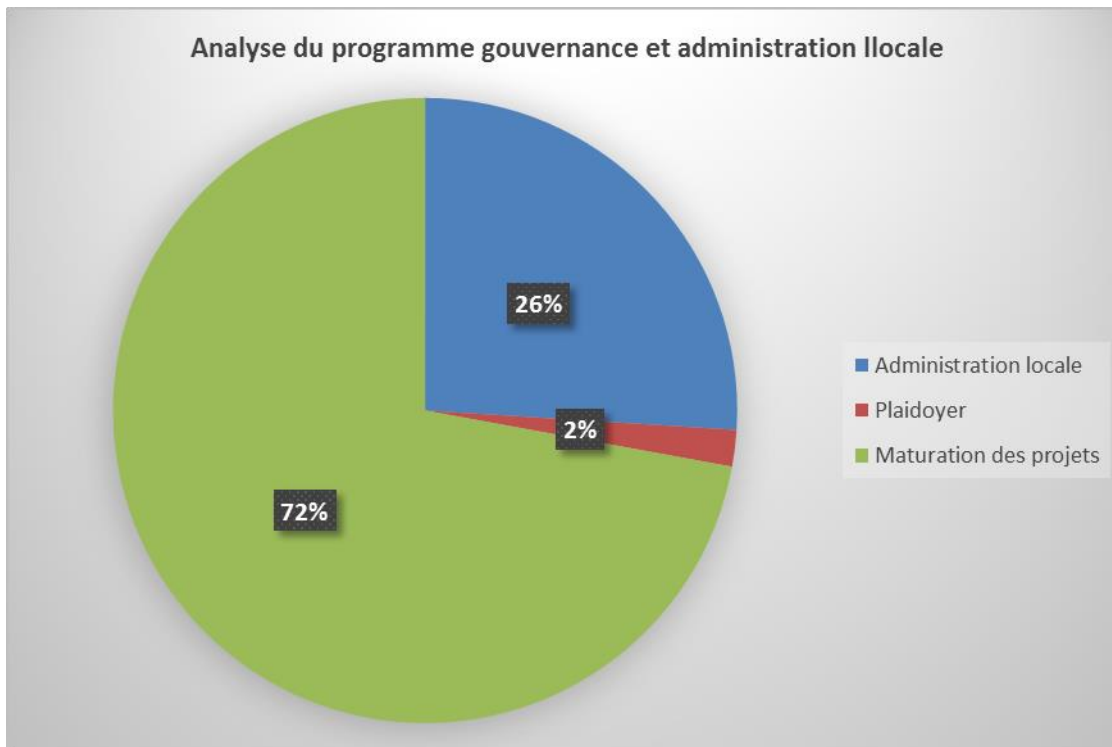
Programme gouvernance et administration locale								
Action plaidoyer:								
Indicateur : le nombre d'action menée								
Activités	Coût estimatif	Période					Localisation	Hypothèses de réalisation
		2019	2020	2021	2022	2023		
plaidoyer pour la construction d'un CSI au carrefour d'AWAE et montage du dossier technique	500 000						Institution communale	
Total	500 0000							

Tableau 59: Planification stratégique de l'action maturation de projets de la Commune

Programme gouvernance et administration locale								
Action maturation des projets :								
Indicateur : le nombre de projets maturés								
Activités	Coût estimatif	Période					Localisation	Hypothèses de réalisation
		2019	2020	2021	2022	2023		
Maturation de projets de Construction de 05 PMH	2 698 579						AWO'O; ETANGUI; NGADA; TOMBA 3; YENASSA	Mobilisation effective des ressources

Programme gouvernance et administration locale								
Action maturation des projets :								
Indicateur : le nombre de projets maturés								
Activités	Coût estimatif	Période					Localisation	Hypothèses de réalisation
		2019	2020	2021	2022	2023		
Maturation du projet d'entretien de l'axe routier 09 km	1 453 000						TOMBO-NGOMBO-NJONG BIKONE	Mobilisation effective des ressources
Maturation du projet d'entretien de l'axe routier Awo'o-EBANGONGA-TANGUI	1 388 885						Awo'o-EBANGONGA-TANGUI	Mobilisation effective des ressources
Maturation de projets de construction de 03 blocs de 02 salles de classe	2 475 000						KPWANZE; MBOKE; MBONI	Mobilisation effective des ressources
Maturation du projet de mise en place d'une unité multifonctionnelle de transformation des produits agricole à Mbama	500 000						Mbama Mbogue	Mobilisation effective des ressources
Maturation du projet de construction et équipement de 03 blocs de 02 salles de classe à l'école publique de	3 750 000						K'AA	Mobilisation effective des ressources
Maturation du projet de construction et équipement d'un bloc de 02 salles de classe pour la maternelle dans le site de l'école primaire	1 500 000						MVIANGA	Mobilisation effective des ressources

Programme gouvernance et administration locale								
Action maturation des projets :								
Indicateur : le nombre de projets maturés								
Activités	Coût estimatif	Période					Localisation	Hypothèses de réalisation
		2019	2020	2021	2022	2023		
Maturation du projet de construction d'un mini central solaire de 10 MW	1 250 000						SALLA	Mobilisation effective des ressources
Maturation du projet de construction dun forage	450 000						NDAMVO	Mobilisation effective des ressources
Maturation du projet de construction dun forage	450 000						AWAE	Mobilisation effective des ressources
Maturation du projet de construction et équipement d'un mini-central solaire	1 250 000						TOMBA III	Mobilisation effective des ressources
Total	19 100 964							



graphe 7: analyse du programme gouvernance et administration locale

La graphe ci-dessus met en exergue la capacité de l'institution communale de Kobdombo à se projeter, en mettant au premier plan la maturation des projets, qui n'est que la preuve d'une institution qui promeut le réalisme dans sa stratégie d'action.

Action. VIH/SIDA : intensifier les actions de lutte contre le VIH/SIDA d'ici 2023

Indicateur : Le nombre d'actions menées.

Projets : campagnes d'information et de sensibilisation.

Secteur : Institution communale

Tableau 60: Planification stratégique de l'action VIH/SIDA.

Objectif de l'action	Projet prioritaire/Activités	Coût estimatif	Période					Localisation	Hypothèses de réalisation
			2019	2020	2021	2022	2023		
	Organisation une fois l'an des campagnes de sensibilisation lors des évènements spéciaux par une équipe de 10 personnes	210 000						Tous les villages et quartiers	Disponibilité des moyens
	Organiser une campagne de dépistage (équipe de 10 personnes)	150 000							
	Organiser des Caravanes de sensibilisation en direction des garçons et filles des lycées de l'arrondissement sur les IST/Vih pendant la semaine de la jeunesse dans les lycées/CETIC par une équipe de 14 personnes	217 000							
	Mobiliser les agents de santé communautaires pour la sensibilisation des femmes enceintes à l'utilisation des services PTME(prévention de la	300 000							

Objectif de l'action	Projet prioritaire/Activités	Coût estimatif	Période					Localisation	Hypothèses de réalisation
			2019	2020	2021	2022	2023		
	transmission de la mere à l'enfant								
	Organiser 03 campagnes d'accompagnement psychologique pendant les meetings politiques, le championnat de vacances, la semaine de la jeunesse... par 05 personnels de la commune	460 000							
	Accompagner les groupes de soutien pour les adolescents vivant avec le VIH dans la commune	500 000							
	Organiser une campagne ciblée de dépistage du VIH avec les unités mobiles démedicalisées et distribution des préservatifs masculins et féminins. 5 personnes	140 000							
	Mobiliser 34 leaders communautaires (chefs traditionnels et guides spirituels) pour sensibiliser les personnes de leurs communautés à la prévention et la prise en charge	72 000							

Objectif de l'action	Projet prioritaire/Activités	Coût estimatif	Période					Localisation	Hypothèses de réalisation
			2019	2020	2021	2022	2023		
	dans la commune. 2 superviseurs								
	Insérer dans les célébrations nuptiales des causeries éducatives sur les IST - VIH/sida	50 000							
	Sensibiliser les jeunes lors des répétitions générales du défilé dans la commune par 02 personnes (fete de la jeunesse et fete nationale)	350 000							
	Eduquer les jeunes filles et garçons sur l'utilisation des preservatifs au cours des rapports sexuels lors séances théatrales organisées dans la mairie	350 000							
	Total	2 799 000							

V-4. PLANIFICATION OPERATIONNELLE

V-4.1 Cadre de Dépenses à Moyen Terme (CDMT) des projets prioritaires à l'usage de la Commune

Actions : Eau potable ; Education de base ; Assainissement ; Institution communale

Secteurs : Education de base ; Eau et énergie ; Santé publique ; Institution communale ; Promotion de la femme et de la famille.

Tableau 61: CDMT/PIP communal : programmation physico-financière des microprojets prioritaires

Actions	Activités	Localisation	Indicateurs de résultats	Période de réalisation			Coût du projet	Sources de financement			Observations
				2019	2020	2021		Part de la Commune	Autres contributions		
									Partenaires	Montant	
Eau potable	Construction d'un forage MH	AWO'O	Forage fonctionnel/PV de réception des travaux				11873748		Commune		RAS
Eau potable	Construction d'un forage MH	Etangui	Forage fonctionnel/PV de réception des travaux				11873748		Commune		RAS
Eau potable	Construction d'un forage MH	Nganda	Forage fonctionnel/PV de réception des travaux				11873748		Commune		RAS

Actions	Activités	Localisation	Indicateurs de résultats	Période de réalisation			Coût du projet	Sources de financement			Observations
				2019	2020	2021		Part de la Commune	Autres contributions		
									Partenaires	Montant	
Eau potable	Construction d'un forage MH	Yenassa	Forage fonctionnel/PV de réception des travaux				11873748		Commune		RAS
Eau	Construction d'un forage MH	Tomba 3	Forage fonctionnel/PV de réception des travaux				11873748		Commune		RAS
Energie	Eclairage solaire	Centre urbain de Kobdombo	Forage fonctionnel/PV de réception des travaux				25000000		Commune		RAS
Travaux publics	Entretien de l'axe routier TOMBO-NGOMBO-NJONG BIKONE	TOMBO-NGOMBO-NJONG BIKONE	Nombre de km entretenu/PV de réception des travaux				25 000 000		Commune		RAS
	Aménagement de 03 sources d'eau potable dans	YENASSA	Nombre de sources aménagés et fonctionnelles				29060000		Commune		RAS

Actions	Activités	Localisation	Indicateurs de résultats	Période de réalisation			Coût du projet	Sources de financement			Observations
				2019	2020	2021		Part de la Commune	Autres contributions		
									Partenaires	Montant	
	03 hameaux du village										
Travaux publics	Entretien de l'axe routier Awo'o-EBANGONGA-TANGUI	Awo'o-EBANGONGA-TANGUI	Nombre de km entretenu/PV de réception des travaux				27 777 700		Commune		RAS
Educution	Construction d'un bloc de 02 salles de classe	KPWANZE	Nombre de salle construite/PV de réception des travaux				16500000		Commune		RAS
Education	Construction d'un bloc de 02 salles de classe	MBOKE	Nombre de salle construite/PV de réception des travaux				16500000		Commune		RAS
Education	Construction d'un bloc de 02 salles de classe	MBONI	Nombre de salle construite/PV de réception des travaux				16500000		Commune		RAS
Education	Fouriture de 45 tables banc	KPWANZE	PV de réception des travaux				1320000		Commune		RAS

Actions	Activités	Localisation	Indicateurs de résultats	Période de réalisation			Coût du projet	Sources de financement			Observations
				2019	2020	2021		Part de la Commune	Autres contributions		
									Partenaires	Montant	
Educations	Fourniture de 45 tables banc	MBOKE	PV de réception des travaux				1320000		Commune		RAS
Educations	Fourniture de 45 tables banc	MBONI	PV de réception des travaux				1320000		Commune		RAS
Educations	Fourniture de 01 bureaux de	KPWANZE	PV de réception des travaux				250 000		Commune		RAS
Educations	Fourniture de 01 bureau à l'EP	MBOKE	PV de réception des travaux				250 000		Commune		RAS
Santé	Fourniture de 01 bureau à l'EP	MBONI	PV de réception des travaux						Commune		RAS
Santé	Equipement du CSI	NKOAMBANG	PV de réception				4500000		Commune		RAS
Santé	Equipement du CSI	YENESSA	PV de réception				4500000		Commune		RAS
Promotion de la femme et	Equipement du centre de la femme	EFOUFOUP	PV de réception				10000000		Commune		RAS

Actions	Activités	Localisation	Indicateurs de résultats	Période de réalisation			Coût du projet	Sources de financement			Observations
				2019	2020	2021		Part de la Commune	Autres contributions		
									Partenaires	Montant	
de la famille											
Assainissement	Construction d'un bloc de 04 toilettes à l'école publique de Kobdombo ville	KOBDOMBO	Nombre de toilettes construites/ PV de réception				4 000 000		Commune		RAS
Agriculture	Réhabilitation de la piste agricole MBENG-Andom 15 Km	ANDOM	Le nombre de km réhabilité/ PV de réception				45 000 000		Commune		RAS
Gouvernance locale	Achat du matériel et équipements à la Mairie	Commune	PV de réception				1 075 183		Commune		RAS
Eau	construction d'un forage à MH à Ato'achefferie	ATOA	Forage fonctionnel/ PV de réception				8 500 000		Commune		RAS

Actions	Activités	Localisation	Indicateurs de résultats	Période de réalisation			Coût du projet	Sources de financement			Observations
				2019	2020	2021		Part de la Commune	Autres contributions		
									Partenaires	Montant	
Eau	Construction d'un forage MH à Meto	MBENG I	Forage fonctionnel/ PV de réception				8 500 000		Commune		RAS
Eau	Construction d'un forage MH à Ma'a	MBENG II	Forage fonctionnel/ PV de réception				9 000 000		Commune		RAS
Eau	construction d'un forage à MH à la chefferie de Mboni	MBONI	Forage fonctionnel/ PV de réception				9 000 000		Commune		RAS
Eau	Aménagement de 03 sources d'eau potable dans 03 hameaux du village	YENASSA	Nombre de source aménagées/ Forage fonctionnel/ PV de réception				4 800 000		Commune		RAS
Eau	Construction d'un forage a Mbozo	FANG BIKANG I	Forage fonctionnel/ PV de réception				9 000 000		Commune		RAS

Actions	Activités	Localisation	Indicateurs de résultats	Période de réalisation			Coût du projet	Sources de financement			Observations
				2019	2020	2021		Part de la Commune	Autres contributions		
									Partenaires	Montant	
Eau	construction d'un forage à MH à la chefferie de Kpwamvouk	KPWAMVOUK	Forage fonctionnel/ PV de réception				9 000 000		Commune		RAS
support	Organisation des activités de lutte contre le VIH/SIDA	Commune	PV de réception				2 799 000		Commune		RAS
Eau	Construction d'un forage à PMH a l'école publique	NKPWANZE	Forage fonctionnel/ PV de réception				9 000 000		Commune		RAS
Agriculture	ouverture d'une piste agricole de la chefferie Ngondo au carrefour Sobia 5 km	NGONDO	Route ouverte/PV de réception				20000000		Commune		RAS

Actions	Activités	Localisation	Indicateurs de résultats	Période de réalisation			Coût du projet	Sources de financement			Observations
				2019	2020	2021		Part de la Commune	Autres contributions		
									Partenaires	Montant	
Energie	mise d'un mini-central solaire de 10 MW à Ngom	KA'A	Mini-central fonctionnel/ PV de réception				20 000 000		Commune		RAS
Culture	Erection d'un monument dans la ville de KOBDOMBO	Commune	PV de réception				4 500 000		Commune		RAS
Jeunesse et éducation civique	Appui à l'organisation de la Journée Internationale du volontariat	Commune	Activités menées/ PV de réception				500 000		Commune		RAS
Culture	Appui aux Associations organisées des Artistes	Commune	Activités menées/ PV de réception				2 000 000		Commune		RAS
Jeunesse et éducation civique	Appui à l'organisation de la Journée de l'Enfant Africain	Commune	Activités menées/ PV de réception				1 000 000		Commune		RAS

Actions	Activités	Localisation	Indicateurs de résultats	Période de réalisation			Coût du projet	Sources de financement			Observations
				2019	2020	2021		Part de la Commune	Autres contributions		
									Partenaires	Montant	
Jeunesse et éducation civique	Organisation de 03 campagnes d'éducation civique et d'intégration nationale (conducteurs de mototaxis)	Commune	Activités menées/ PV de réception				1 300 000		Commune		RAS
	Total 2019						383 390 623	25 075 183		0	
	2020										
Jeunesse	Recensement et appui aux Associations et Organisations de Jeunesse implantées dans	Commune	PV de réception				1 500 000		/	/	RAS

Actions	Activités	Localisation	Indicateurs de résultats	Période de réalisation			Coût du projet	Sources de financement			Observations
				2019	2020	2021		Part de la Commune	Autres contributions		
									Partenaires	Montant	
	l'arrondissement de NYAKOKOMBO										
Eau	construction d'un forage à MH à Titi	EBOLBOUM	PV de réception				8 000 000		Commune /	RAS	
Energie	mise en place d'un mini centrale solaire à Mvianga centre de 10 MW	MVIANGA	PV de réception				20 000 000		Commune	RAS	
Administration locale	Achat du matériel et équipements à la Mairie	Commune	PV de réception				1 000 000		Commune	RAS	
Administration locale	Formation des populations en gestes de	Commune	PV de réception				5 000 000		Commune	RAS	

Actions	Activités	Localisation	Indicateurs de résultats	Période de réalisation			Coût du projet	Sources de financement			Observations
				2019	2020	2021		Part de la Commune	Autres contributions		
									Partenaires	Montant	
	premier secours										
VIH/SIDA	Organisation des activités de lutte contre le VIH/SIDA	Commune	PV de réception				2 700 000		Commune		RAS
Environnement	dotation 02 bacs à ordures à 05 écoles et 03 formations sanitaires (50000/bac à ordures)	Commune	PV de réception				800 000		Commune		RAS
Environnement	Planting de 25 arbres dans 05 écoles et à 03 formations sanitaires (3000/arbre)	Commune	PV de réception				600 000		Commune		RAS
Environnement	Mise en place et équipement, d'un système	Commune	PV de réception				13 000 000		Commune		RAS

Actions	Activités	Localisation	Indicateurs de résultats	Période de réalisation			Coût du projet	Sources de financement			Observations
				2019	2020	2021		Part de la Commune	Autres contributions		
									Partenaires	Montant	
	de gestion des ordures à l'espace urbain (02 tricycles et leskits poubelles et outils de collecte)										
Eau	Construction d'un forage à MH à Nyo Essong	NDAMVO	PV de réception				8 000 000		Commune		RAS
Mines	Mise en place et équipement d'une unité d'exploitation de la carrière du sable derrière le marché	NGALLA	PV de réception				15 000 000		Commune		RAS
Agriculture	mise en place d'une unité d'extraction	SOBIA	PV de réception				15 000 000		Commune		RAS

Actions	Activités	Localisation	Indicateurs de résultats	Période de réalisation			Coût du projet	Sources de financement			Observations
				2019	2020	2021		Part de la Commune	Autres contributions		
									Partenaires	Montant	
	d'huile de palme à Akam Melen										
Agriculture	ouverture d'une piste agricole de Metoh à Efandi 12 km	EKPASSONG	PV de réception				48 000 000		Commune		RAS
Agriculture	mise en place d'une unité d'extraction d'huile de palme à Akam Melen	SOBIA	PV de réception				2 799 000		Commune		RAS
Agriculture	mise en place d'une unité multifonctionnelle de transformation des produits agricoles à Ngoaekelé	SALLA	PV de réception				10 000 000		Commune		RAS

Actions	Activités	Localisation	Indicateurs de résultats	Période de réalisation			Coût du projet	Sources de financement			Observations
				2019	2020	2021		Part de la Commune	Autres contributions		
									Partenaires	Montant	
	Total 2020							138 529 533		0	
	2021										
	Achat du matériel et équipements à la Mairie	Commune	PV de réception				1 732 335		Commune		RAS
VIH/SIDA	Organisation des activités de lutte contre le VIH/SIDA	Commune	PV de réception				2 799 000		Commune	/	RAS
Culture	Appui à l'organisation de 04 foires culturelles locales dans chaque groupement	Commune	PV de réception				10 000 000		Commune	/	RAS
Eau	Mise en place d'une adduction	AWAE	PV de réception				46 000 000		Commune		RAS

Actions	Activités	Localisation	Indicateurs de résultats	Période de réalisation			Coût du projet	Sources de financement			Observations
				2019	2020	2021		Part de la Commune	Autres contributions		
									Partenaires	Montant	
	d'eau à Awae centre										
Administration locale	Achat du matériel et équipements à la Mairie	Commune	PV de réception				751 833		Commune		RAS
Sport	Sensibilisation des populations sur les risques liés à la non pratique et organisation des marches sportives	Commune	PV de réception				5 000 000		Commune		RAS
Culture	Identification des sites culturels de l'arrondissement à travers des rencontres	Commune	PV de réception				2 000 000		Commune		RAS

Actions	Activités	Localisation	Indicateurs de résultats	Période de réalisation			Coût du projet	Sources de financement			Observations
				2019	2020	2021		Part de la Commune	Autres contributions		
									Partenaires	Montant	
	avec les autochtones										
Culture	Construction d'un foyer des jeunes	Commune	PV de réception				6 000 000		Commune		RAS
Jeunesse	Organisation et financement d'une campagne d'éducation civique et d'intégration nationale	Commune	PV de réception				1 500 000		Commune		RAS
VIH/SIDA	Organisation des activités de lutte contre le VIH/SIDA	Commune	PV de réception				2 799 000		Commune		RAS
Eau	construction d'un forage à MH à l'école publique de Koudbegono	KOUD BENGONO	PV de réception				11 000 000		Commune		RAS

Actions	Activités	Localisation	Indicateurs de résultats	Période de réalisation			Coût du projet	Sources de financement			Observations
				2019	2020	2021		Part de la Commune	Autres contributions		
									Partenaires	Montant	
Agriculture	mise en place d'une unité d'extraction d'huile de palme à Akam Melen	SOBIA	PV de réception				15 000 000		Commune		RAS
Santé	construction d'un bloc de 02 logements d'astreinte pour le CSI à Tomba III	TOMBA III	PV de réception				25 000 000		Commune		RAS
	Total 2021						138 529 533			0	
	Total CDMT						660 572 791			0	

V-4.2 Plan d'Investissement Annuel (PIA)

Le Plan d'Investissement Annuel 2019 de Kobdombo repose essentiellement sur les secteurs comme Energie et Eau, Travaux publics, éducation de base, Santé et promotion de la femme. Les projets présentés ici tiennent compte de la capacité propre d'investissement de la commune mais aussi des ressources générées par les partenariats de la commune.

V-4.3.1 Projet PIA 2019 (Budget-Programme)

Tableau 62: Projection du PIA 2019 par rapport au Budget-Programme

programmes	Actions	activités	Coût total	Lieu d'implantation	Période de réalisation				Acteurs/partenaires	observations
					T 1	T2	T 3	T 4		
amélioration des services sociaux de base	Eau potable	Construction d'un forage MH	11873748	AWO'O					PNDP/Commune	
	Eau potable	Construction d'un forage MH	11873748	ETANGUI					PNDP/Commune	
	Eau potable	Construction de 01 PMH	11873748	NGADA					PNDP/Commune	
	Eau potable	Construction d'un forage MH	11873748	YENASSA					PNDP/Commune	
	Eau potable	Construction d'un forage MH	11873748	TOMBA 3					PNDP/Commune	
	Eau potable	Construction d'un puit MH	5 000 000	ANDOM					PNDP/Commune	

programmes	Actions	activités	Coût total	Lieu d'implantation	Période de réalisation				Acteurs/partenaires	observations
					T 1	T2	T 3	T 4		
	Energie	Eclairage solaire	25 000 000	Centre urbain de KOBDOMBO					PNDP/Commune	
Promotion du développement économique et promotion de l'environnement	Travaux public	Entretien de l'axe routier TOMBO-NGOMBO-NJONG BIKONE	29 060 000	Tombo-Ngombo-Njong Bikone					MINDEVEL	
	Travaux public	Entretien de l'axe routier Awo'o-EBANGONGA-TANGUI	27 777 700	L'axe routier est réhabilité					MINTP	
amélioration des services sociaux de base	Education de base	Construction d'un bloc de 02 salles de classe à l'EP	16 500 000	KPWANZE					MINEDUB	
amélioration des services sociaux de base	Education de base	Construction d'un bloc de 02 salles de classe	16 500 000	MBOKE					MINEDUB	
Amélioration des services sociaux de base	Education de base	Construction d'un bloc de 02 salles de classe	16 500 000	MBONI					BIP	
	Education de base	Fourniture de 45 tables banc	1 320 000	KPWANZE					BIP	

programmes	Actions	activités	Coût total	Lieu d'implantation	Période de réalisation				Acteurs/partenaires	observations
					T 1	T2	T 3	T 4		
	Education de base	Fourniture de 45 tables banc	1 320 000	MBOKE					BIP	
	Education de base	Fourniture de 44 tables banc	1 320 000	MBONI					BIP	
	Education de base	Fourniture de 01 bureaux de	250 000	KPWANZE					BIP	
	Education de base	Fourniture de 01 bureau de maîtres	250 000	MBOKE;					BIP	
	Education de base	Fourniture de 01 bureau de	250 000	MBONI					BIP	
	Education de base	Construction d'un bloc de 04 toilettes à l'école publique de Kobdombo ville	4 000 000	KOBDOMBO					Commune	

programmes	Actions	activités	Coût total	Lieu d'implantation	Période de réalisation				Acteurs/partenaires	observations
					T 1	T2	T 3	T 4		
Amélioration des services sociaux de base	Santé publique	Equipement du CSI	4 500 000	NKOAMBANG					BIP	
Amélioration des services sociaux de base	Santé publique	Equipement du CSI	4 500 000	YNESSA					BIP	
Amélioration des services sociaux de base	Promotion de la femme et de la famille	Equipement du centre de la femme	000 000	EFOUFOUP					Commune	
Amélioration des services sociaux de base	Eau potable	Construction d'un forage à PMH à l'école publique	9 000 000	NKPWANZE					Commune	
Promotion du développement économique et promotion de l'environnement	Agriculture	ouverture d'une piste agricole de la chefferie Ngondo au carrefour Sobia 5 km	20 000 000	NGONDO					Commune	

programmes	Actions	activités	Coût total	Lieu d'implantation	Période de réalisation				Acteurs/partenaires	observations
					T 1	T2	T 3	T 4		
Promotion du développement économique et promotion de l'environnement	Energie	mise d'un mini-central solaire de 10 MW à Ngom	20 000 000	KA'A					Commune	
Promotion de la culture, des sports et appui à la jeunesse	Culture	Erection d'un monument dans la ville de KOBDOMBO	4 500 000	Espace urbain					Commune	
Promotion de la culture, des sports et appui à la jeunesse	jeunesse	Appui à l'organisation de la Journée Internationale du volontariat	500 000	Espace communal					Commune	
Promotion de la culture, des sports et appui à la jeunesse	Culture	Appui aux Associations organisées des Artistes	2 000 000	Espace communal					Commune	
Promotion de la culture, des sports et appui à la jeunesse	Jeunesse	Appui à l'organisation de la Journée de l'Enfant Africain	1 000 000	Espace communal					Commune	
Promotion de la culture, des	Jeunesse	Organisation de 03 campagnes d'éducation civique et d'intégration	1 300 000	Espace communal					Commune	

programmes	Actions	activités	Coût total	Lieu d'implantation	Période de réalisation				Acteurs/partenaires	observations
					T 1	T2	T 3	T 4		
sports et appui à la jeunesse		nationale (conducteurs de mototaxis)								

V-4.3.3 Plan de Passation des Marchés des projets du PIA

Tableau 63: Plan de Passation des Marchés du PIA 2019

Secteur	Désignation du projet et localité de réalisation	Type de prestation	Montant prévisionnel du marché	Autorité contractante / Administration bénéficiaire	Mode d'appel d'offres	Date lancement de l'appel d'offres	Date attribution marché	Date de signature du marché	Date de démarrage des travaux	Date de réception des prestations
Eau et énergie										
	Construction de 05 PMH a AWO'O, ETANGUI, NGADA, TOMBA 3, et YENASSA	AI	59 368 741	DRMINMAP/COMMUNE DE KOBDOMBO	AONO	13/03/2019	13/03/2019	06/04/2019	10/04/2019	10/06/2019
	Construction de 01 forage muni de PMH a ANDOM	AI	5 000 000	DRMINMAP/COMMUNE DE KOBDOMBO	AONO	13/03/2019	13/03/2019	06/04/2019	10/04/2019	10/05/2019

Secteur	Désignation du projet et localité de réalisation	Type de prestation	Montant prévisionnel du marché	Autorité contractante / Administration bénéficiaire	Mode d'appel d'offres	Date lancement de l'appel d'offres	Date attribution marché	Date de signature du marché	Date de démarrage des travaux	Date de réception des prestations
	Eclairage solaire au Centre urbain de KOBDOMBO	AI	25 000 000	DRMINMAP/COMMUNE DE KOBDOMBO	AONO	13/03/2019	13/06/2019	06/07/2019	27/07/2019	26/10/2019
TOTAL POUR DD-EE NYONG ET MFOUMOU			89 368 741	///	///	///	///	///	///	///
Travaux publics										
	Entretien de l'axe routier TOMBO-NGOMBO-NJONG BIKONE	AI	29 060 000	DRMINMAP/COMMUNE DE KOBDOMBO	AONO	13/03/2019	13/06/2019	06/07/2019	27/07/2019	26/10/2019
	Entretien de l'axe routier Awo'o-EBANGONGA-TANGUI	AI	27 777 700	DRMINMAP/COMMUNE DE KOBDOMBO	AONO	13/03/2019	13/06/2019	06/07/2019	27/07/2019	26/10/2019
TOTAL POUR DD-TP NYONG ET MFOUMOU			56 837 700	///	///	///	///	///	///	///
Education de base										

Secteur	Désignation du projet et localité de réalisation	Type de prestation	Montant prévisionnel du marché	Autorité contractante / Administration bénéficiaire	Mode d'appel d'offres	Date lancement de l'appel d'offres	Date attribution marché	Date de signature du marché	Date de démarrage des travaux	Date de réception des prestations
	Construction de 03 blocs de 02 salles de classe	AI	49 500 000	DRMINMAP/COMMUNE DE KOBDOMBO	AONO	13/03/2019	13/06/2019	06/07/2019	27/07/2019	26/10/2019
	Fourniture de 134 tables banc	AI	3 960 000	DRMINMAP/COMMUNE DE KOBDOMBO	AONO	13/03/2019	13/06/2019	06/07/2019	27/07/2019	26/10/2019
	Fourniture de 03 bureaux de maîtres	GRE-GRE	750 000	COMMUNE DE KOBDOMBO	/	13/03/2019	13/06/2019	06/07/2019	27/07/2019	26/10/2019
	Construction d'un bloc de 04 toilettes à l'école publique de Kobdombo ville	AI	4 000 000	DRMINMAP/COMMUNE DE KOBDOMBO	AONO	11/05/2019	11/05/2019	06/07/2019	27/07/2019	26/10/2019
TOTAL POUR DD-EDUB NYONG ET MFOUMOU			58 210 000	///	///	///	///	///	///	///
Santé Publique										
	Equipement de 02 CSI	AI	9 000 000	DRMINMAP/COMMUNE DE KOBDOMBO	AONO	13/03/2019	13/06/2019	06/07/2019	27/07/2019	26/10/2019

Secteur	Désignation du projet et localité de réalisation	Type de prestation	Montant prévisionnel du marché	Autorité contractante / Administration bénéficiaire	Mode d'appel d'offres	Date lancement de l'appel d'offres	Date attribution marché	Date de signature du marché	Date de démarrage des travaux	Date de réception des prestations
TOTAL POUR Santé DD NYONG ET MFOUMOU			9 000 000	///	///	///	///	///	///	///
Promotion de la femme et de la famille										
	Equipement du centre de la femme	AI	10 000 000	DRMINMAP/COMMUNE DE KOBDOMBO	AONO	11/04/2019	11/04/2019	06/05/2019	27/05/2019	26/10/2019
TOTAL POUR DD-PROFF NYONG ET MFOUMOU			10 000 000	///	///	///	///	///	///	///
Institution communale										
	Achat et équipement de la mairie	GRE-GRE	1 075 183	COMMUNE DE KOBDOMBO	/	13/03/2019	13/06/2019	06/07/2019	27/07/2019	26/10/2019
TOTAL POUR COMMUNE DE KOBDOMBO			1 075 193	///	///	///	///	///	///	///
TOTAL			224 491 624	///	///	///	///	///	///	///

V-4.4 Plan opérationnel en faveur des PSV

Les besoins et projets de prise en compte des personnes socialement vulnérables sont contenus dans le secteur Affaires sociale, que ce soit dans le tableau des besoins comme dans le cadre logique sous forme d'activités à mettre en œuvre en faveur des PSV de Kobdombo, ce pour un montant estimé à 91 000 000 francs CFA.

Tableau 64: Etat des lieux des personnes socialement vulnérables dans la commune de Kobdombo

Village	Population	Coordonnées géographiques			EFFECTIFS/COUCHES VULNERABLES												EQUIPEMENTS DISPONIBLES					TYPES D'APPUIS DONT BENEFICIE LE GROUPE					
		X (Est)	Y (Nord)	Z (m)	Handicapés	Handicapés	Orphelins	Sourds	Muets	Enfants de	Pygmées	Bororo	Grands	Personnes	Personnes	Autres	Chaise	Béquilles	Lunettes	Cannettes	Autres	Encadremen	Aides et	Bourses	Subventions	Autres	
ANDOM	135	12,7 2406	4,18 768	7 2 6	10	2	25	1	1	0	0	0	0	11	5	0	0	0	0	0	0	0	0	0	0	0	0
ATO'A	123	12,6 9357	4,30 734	7 1 9	6	1	12	2	2	0	0	0	0	9	0	0	0	0	0	0	0	0	0	0	0	0	0
AWAE	642	12,5 8486	4,22 573	7 2 5	3	1	15	2	2	0	0	0	0	9	0	0	0	0	0	0	0	0	0	0	0	0	0
EBOLBOUM	321	12,7 4651	4,10 237	6 9 2	10	3	13	3	3	0	0	0	0	9	0	0	0	0	0	0	0	0	0	0	0	0	0

Village	Population	Coordonnées géographiques			EFFECTIFS/COUCHES VULNERABLES												EQUIPEMENTS DISPONIBLES					TYPES D'APPUI DONT BENEFICIE LE GROUPE					
		X (Est)	Y (Nord)	Z (m)	Handicapés	Handicapés	Orphelins	Sourds	Muets	Enfants de	Pygmées	Bororo	Grands	Personnes	Personnes	Autres	Chaise	Béquilles	Lunettes	Cannettes	Autres	Encadremen	Aides et	Bourses	Subventions	Autres	
EFOUFO UP	975	12,68523	4,0009	665	7	2	0	2	2	0	0	0	0	10	0	0	0	0	0	0	0	0	0	0	0	0	0
EKPASSONG	115	12,6432	4,16101	709	3	2	6	0	0	0	0	0	0	5	0	0	0	0	0	0	0	0	0	0	0	0	0
FANG BIKANG I	388	12,77585	4,07745	686	6	3	3	3	3	0	0	0	0	7	0	0	0	0	0	0	0	0	0	0	0	0	0
FANG BIKANG II	451	12,76199	4,07017	677	5	2	5	2	2	0	0	0	0	6	0	0	0	0	0	0	0	0	0	0	0	0	0
FANG BILOUN	893	12,70493	4,01079	679	10	5	15	6	6	0	0	0	0	16	0	0	0	0	0	0	0	0	0	0	0	0	0
KA'A	186	12,6383	4,2916	689	5	0	11	2	2	0	0	0	0	0	0	0	0	0	0	0	0	0	0	0	0	0	0

Village	Population	Coordonnées géographiques			EFFECTIFS/COUCHES VULNERABLES												EQUIPEMENTS DISPONIBLES					TYPES D'APPUI DONT BENEFICIE LE GROUPE				
		X (Est)	Y (Nord)	Z (m)	Handicapés	Handicapés	Orphelins	Sourds	Muets	Enfants de	Pygmées	Bororo	Grands	Personnes	Personnes	Autres	Chaise	Béquilles	Lunettes	Cannettes	Autres	Encadremen	Aides et	Bourses	Subventions	Autres
KOBDO MBO	504	12,80504	4,09128	658	9	2	9	2	2	0	0	0	0	0	0	0	0	0	0	0	0	0	0	0	0	0
KONGO	171	12,70999	4,13883	693	6	2	1	1	1	0	0	0	11	0	0	0	0	0	0	0	0	0	0	0	0	0
KOUD BEGONO	502	12,767	4,28302	713	10	3	12	3	3	0	0	0	7	0	0	0	0	0	0	0	0	0	0	0	0	0
KPWAM VOUK	121	12,55746	4,1794	713	12	2	9	3	3	0	0	0	0	0	0	0	0	0	0	0	0	0	0	0	0	0
MBENG I	324	12,78059	4,16198	703	15	4	9	5	3	0	0	0	15	0	0	0	0	0	0	0	0	0	0	0	0	0
MBENG II	226	12,16616	4,16616	699	5	1	7	1	1	0	0	0	7	0	0	0	0	0	0	0	0	0	0	0	0	0

Village	Population	Coordonnées géographiques			EFFECTIFS/COUCHES VULNERABLES												EQUIPEMENTS DISPONIBLES					TYPES D'APPUI DONT BENEFICIE LE GROUPE					
		X (Est)	Y (Nord)	Z (m)	Handicapés	Handicapés	Orphelins	Sourds	Muets	Enfants de	Pygmées	Bororo	Grands	Personnes	Personnes	Autres	Chaise	Béquilles	Lunettes	Cannettes	Autres	Encadremen	Aides et	Bourses	Subventions	Autres	
MBOGUE	35	12,76645	4,31488	759	2	0	10	1	1	0	0	0	0	9	0	0	0	0	0	0	0	0	0	0	0	0	0
MBOKE	284	12,61499	4,3153	723	5	3	13	1	2	0	0	0	0	11	0	0	0	0	0	0	0	0	0	0	0	0	0
MBONI	107	12,73951	4,2448	743	3	1	12	0	0	0	0	0	0	15	0	0	0	0	0	0	0	0	0	0	0	0	0
MVIANGA	136	12,70805	4,23054	715	9	3	13	2	2	0	0	0	0	17	0	0	0	0	0	0	0	0	0	0	0	0	0
NDAMVO	333	12,54586	4,17794	712	6	2	11	2	2	0	0	0	0	8	0	0	2	3	0	0	0	0	0	0	0	0	0
NGADA	487	12,58538	4,19126	718	1	0	5	0	0	0	0	0	0	11	0	0	0	0	0	0	0	0	0	0	0	0	0

Village	Population	Coordonnées géographiques			EFFECTIFS/COUCHES VULNERABLES												EQUIPEMENTS DISPONIBLES					TYPES D'APPUI DONT BENEFICIE LE GROUPE				
		X (Est)	Y (Nord)	Z (m)	Handicapés	Handicapés	Orphelins	Sourds	Muets	Enfants de	Pygmées	Bororo	Grands	Personnes	Personnes	Autres	Chaise	Béquilles	Lunettes	Cannettes	Autres	Encadremen	Aides et	Bourses	Subventions	Autres
NGALLA	1054	12,74937	4,06354	694	1	1	8	0	0	0	0	0	15	0	0	0	0	0	0	0	0	0	0	0	0	0
NGONDO	268	12,74159	4,17916	703	5	1	6	1	1	0	0	0	9	0	0	0	0	0	0	0	0	0	0	0	0	0
NGOULKEKA	384	12,70022	4,10082	682	12	2	13	3	3	0	0	0	14	0	0	0	0	0	0	0	0	0	0	0	0	0
NKOAMBAANG	55	12,53694	4,17632	726	12	3	15	2	2	0	0	0	15	0	0	0	0	0	0	0	0	0	0	0	0	0
NKOLBOUDOU	544	12,66282	4,18051	693	6	3	11	2	2	0	0	0	11	0	0	0	0	0	0	0	0	0	0	0	0	0
KPWANZE	490	12,63704	4,29166	693	15	3	14	2	2	0	0	0	16	0	0	0	0	0	0	0	0	0	0	0	0	0

Village	Population	Coordonnées géographiques			EFFECTIFS/COUCHES VULNERABLES												EQUIPEMENTS DISPONIBLES					TYPES D'APPUI DONT BENEFICIE LE GROUPE				
		X (Est)	Y (Nord)	Z (m)	Handicapés	Handicapés	Orphelins	Sourds	Muets	Enfants de	Pygmées	Bororo	Grands	Personnes	Personnes	Autres	Chaise	Béquilles	Lunettes	Cannettes	Autres	Encadremen	Aides et	Bourses	Subventions	Autres
NYENDA	396	12,66271	3,9974	661	4	1	15	1	1	0	0	0	0	15	0	0	0	0	0	0	0	0	0	0	0	0
SALLA	988	12,74238	4,11634	746	5	2	13	2	2	0	0	0	0	11	0	0	0	0	0	0	0	0	0	0	0	0
SOBIA	1217	12,70364	4,18079	704	6	2	12	1	1	0	0	0	0	9	0	0	0	0	0	0	0	0	0	0	0	0
TOMBA III	56	12,63715	4,19919	716	8	2	9	1	1	0	0	0	0	8	0	0	0	0	0	0	0	0	0	0	0	0
TOMBO	1201	12,74344	4,04921	695	/	/	/	/	/	/	/	/	/	/	/	/	/	/	/	/	/	/	/	/	/	/
YENASS A	878	12,75771	4,25173	720	/	/	/	/	/	/	/	/	/	/	/	/	/	/	/	/	/	/	/	/	/	/
TOTAL					222	64	332	59	58	0	0	0	0	316	5	0	2	3	0	0	0	0	0	0	0	0

Tableau 65: Plan opérationnel d'intervention en faveur des personnes socialement vulnérables

Activités	Indicateurs de résultats	Période												Responsables	Coût (FCFA)	Sources de financement	
		J	F	M	A	M	J	J	A	S	O	N	D				
Recensement et enregistrement des populations socialement vulnérables pour chaque de vulnérabilité (1056)	Liste des personnes vulnérables recensées														Commune MINAS Partenaires	650 000	Commune MINAS
Etablissement des plaidoyers pour renforcer la prise en charge et les services de prise en charge des personnes socialement vulnérables (1056)	Requêtes finalisées														Commune MINAS Partenaires	/	Commune MINAS
Organiser des campagnes de	-PV de campagnes													Commune	1 500 000	Commune	

Activités	Indicateurs de résultats	Période												Responsables	Coût (FCFA)	Sources de financement	
		J	F	M	A	M	J	J	A	S	O	N	D				
sensibilisation (Information-Education-Conseils) en faveurs des personnes Socialement vulnérables pour chaque handicap (1056)	-Minutes des campagnes														MINAS Partenaires		MINAS
	-Listes de présence																
Insertion scolaire des enfants orphélins vulnérables et enfants vulnérables (332)	Nombre des enfants recensés														MINAS Commune	33 200 000	MINAS Commune MINEDUB
	nombre d'enfants insérés																
TOTAL																34 700 000	

V-4.5 Cadre sommaire de gestion socio-environnementale du PIA et du CDMT

Le tableau ci-dessous présente les Principaux Impacts Socio-environnementaux Potentiels ainsi que les mesures d'atténuations dans les projets suivants :

Projets de construction ;

Projets hydrauliques ;

Projets de construction ou de réhabilitation des pistes rurales ;

Projets d'électrification.

V-4.5.1 Principaux impacts environnementaux potentiels

Tableau 66: Impacts environnementaux potentiels

Type de projet	Activités principales à impacts	Période	Principaux impacts environnementaux négatifs	Mesures d'atténuation	Principaux impacts environnementaux positifs	Mesures d'optimisation
Construction des bâtiments -Construction d'une fourrière municipale pour animaux	Choix du site -Dégagement du terrain -Remblais ou déblais en fonction du relief du site -Réalisation de l'ouvrage	Avant les travaux	RAS	RAS	RAS	RAS
		Pendant les travaux	Destruction de la végétation sur le site d'implantation du projet	Prévoir le reboisement	RAS	RAS

Aménagement des points d'eau - Construction de forage et forages	-Aménagement du site	Avant les travaux	RAS	RAS	RAS	RAS
	-réalisation de l'ouvrage	Pendant les travaux	Destruction de l'écosystème lors de l'aménagement du site	Prévoir le reboisement	RAS	RAS
			Pollution due aux déchets domestiques (eaux usées, plastics, excréta, etc.) et huiles de vidange ...	-Prévoir des latrines et un dépotoir d'ordures ainsi qu'une bonne gestion des huiles de vidange		
			Pollution de l'air par les poussières dues au transport des matériaux et circulation des engins	Respecter les règles de sécurité au chantier (port de masques, bottes,) -Arroser les lieux des travaux avec de l'eau provenant des cours d'eau permanents		
	Après les travaux	Risques d'inondation et de stagnation des eaux autour de l'ouvrage	Prévoir un réseau simplifié d'assainissement et d'évacuation	Présence d'un point d'eau potable	Mise en place des comités de gestion	

				des eaux de pluie		
			Risques de contamination et d'infiltration des eaux sales ou boueuses	Sécuriser le point d'eau en le clôturant -Imperméabiliser les alentours par le carrelage ou perrés maçonnés		
Aménagement des tronçons routiers	Elargissement de la voie	Avant les travaux	RAS	RAS	RAS	RAS
Ouverture de la route	<ul style="list-style-type: none"> -Décapage de la couche de terre -Ouverture des rigoles -Apport en latérite -Compactage -Construction d'ouvrage de franchissement en cas de besoin 	Pendant les travaux	Destruction de l'écosystème lors de l'aménagement du site	Prévoir le reboisement	RAS	RAS
			Pollution due aux déchets domestiques (eaux usées, plastics, excréta, etc.) et huiles de vidange ...	-Prévoir des latrines et un dépotoir d'ordures ainsi qu'une bonne gestion des huiles de vidange		
			Pollution de l'air par les poussières dues au transport des matériaux et circulation des engins	Respecter les règles de sécurité au chantier (port de masques, bottes,)		

				-Arroser les lieux des travaux avec de l'eau provenant des cours d'eau permanents		
		Après les travaux	Risques d'inondation et de stagnation des eaux autour de l'ouvrage	Prévoir un réseau simplifié d'assainissement des eaux de pluie, y compris leur évacuation	RAS	RAS
Extensions électriques	-Défrichage des axes -Implantation des poteaux -Extension des câbles	Avant les travaux	RAS	RAS	RAS	RAS
		Pendant les travaux	Destruction de l'écosystème lors de l'aménagement du site	Prévoir le reboisement	RAS	RAS
			Pollution due aux déchets domestiques (eaux usées, plastics, excréta, etc.) et huiles de vidange ...	-Prévoir des latrines et un dépotoir d'ordures ainsi qu'une bonne gestion des huiles de vidange		
			Pollution de l'air par les poussières dues au transport des matériaux et	Respecter les règles de sécurité au chantier (port de		

			circulation des engins	masques, bottes, -Arroser les lieux des travaux avec de l'eau provenant des cours d'eau permanents		
		Après les travaux	RAS	RAS	RAS	RAS

V-4.5.2 Principaux impacts sociaux potentiels

Tableau 67: Impacts sociaux potentiels

Type de projet	Activités principales à impacts	Période	Principaux impacts sociaux négatifs	Mesures d'atténuation	Principaux impacts sociaux positifs	Mesures d'optimisation
Aménagement des points d'eau	-Aménagement du site -réalisation de l'ouvrage	Avant le projet	Risques de conflits fonciers liés à l'acquisition des terres pour l'implantation du microprojet	Obtenir un acte de donation foncière, signé du Chef du village et du propriétaire du site, voire sous -préfet	RAS	RAS

Type de projet	Activités principales à impacts	Période	Principaux impacts sociaux négatifs	Mesures d'atténuation	Principaux impacts sociaux positifs	Mesures d'optimisation
- Construction de forages			Impacts divers liés aux choix de site	S'assurer que le microprojet n'est pas implanté dans une zone sensible (marécage, zone sacrée, aires protégées, flanc de montagne, etc.)		
		Pendant les travaux	Risques d'accident lors des travaux	-Respecter les règles de sécurité au chantier (port de masques, bottes, panneau de signalisation)	Augmentation des revenus dans la zone du projet à travers les petites activités commerciales engagées par les locaux	-Organisation de l'activité par - Aménagement d'un petit site -Contrôle des denrées
			Augmentation de la prévalence des IST/SIDA	Sensibiliser les populations riveraines et le personnel sur les IST/SIDA		
		Après les travaux	Conflits liés à l'utilisation de l'ouvrage	-Mettre en place un comité de gestion de l'infrastructure -Proposer et faire valider le mécanisme de gestion de l'infrastructure	Présence d'un point de ravitaillement en eau potable	Bonne gestion des infrastructures

Type de projet	Activités principales à impacts	Période	Principaux impacts sociaux négatifs	Mesures d'atténuation	Principaux impacts sociaux positifs	Mesures d'optimisation
Aménagement des tronçons routiers - Réhabilitation des axes routiers	<ul style="list-style-type: none"> -Elargissement de la voie -Décapage de la couche de terre -Ouverture des rigoles -Apport en latérite -Compactage -Construction d'ouvrage de franchissement en cas de besoin 	Avant les travaux	Déplacements involontaires des populations	Dédommagement des populations	RAS	RAS
		Pendant les travaux	Risques d'accident liés aux déplacements divers, et aux travaux	Mettre les panneaux de signalisation du chantier -Observer les règles élémentaires de sécurité (port de tenues appropriées, limitation de vitesse, etc.)	Augmentation de l'offre d'emploi	Privilégier le recrutement de la main d'œuvre locale
			Augmentation de la prévalence des IST/SIDA	Sensibiliser les populations riveraines et le personnel sur les IST/SIDA	Augmentation des revenus dans la zone du projet à travers les petites activités commerciales engagées par les locaux	-Organisation de l'activité par - Aménagement d'un petit site -Contrôle des denrées
		Après les travaux	Risques d'accidents dus à la circulation qui s'est accrue	Pos des dos d'âne	Bonne circulation des biens et des personnes	Assurer l'entretien régulier du réseau
Extensions électriques	<ul style="list-style-type: none"> -Défrichage des axes -Implantation des poteaux 	Avant les travaux	Risques de conflits fonciers liés à l'acquisition des terres pour l'implantation du microprojet	Obtenir un acte de donation foncière, signé du Chef du village et du propriétaire du site, voire sous -préfet	RAS	RAS

Type de projet	Activités principales à impacts	Période	Principaux impacts sociaux négatifs	Mesures d'atténuation	Principaux impacts sociaux positifs	Mesures d'optimisation
- Electrification du village	-Extension des câbles		Déplacements involontaires des populations	Dédommagement des populations		
		Pendant les travaux	Risques d'accident liés aux déplacements divers, et aux travaux	Mettre les panneaux de signalisation du chantier -Observer les règles élémentaires de sécurité (port de tenues appropriées, limitation de vitesse, etc.)	Augmentation de l'offre d'emploi	Privilégier le recrutement de la main d'œuvre locale
			Augmentation de la prévalence des IST/SIDA	Sensibiliser les populations riveraines et le personnel sur les IST/SIDA		
		Après les travaux	Conflits liés à l'utilisation de l'ouvrage	Mettre sur pieds un comité de gestion du projet	Accès à l'énergie électrique	Sensibilisation des populations

Type de projet	Activités principales à impacts	Période	Principaux impacts sociaux négatifs	Mesures d'atténuation	Principaux impacts sociaux positifs	Mesures d'optimisation
			Risque d'incendie ou d'électrocution des personnes	<ul style="list-style-type: none"> -Organiser des séances de sensibilisation des riverains -Mettre en place des panneaux de protection le long de la ligne -Aménager des pare-feu autour de l'ouvrage 		sur le paiement des factures

V-4.6 Plan sommaire de gestion socio-environnementale

V-4.6.1 Pour les principaux impacts environnementaux potentiels

Tableau 68: Plan de Gestion des impacts environnementaux

N°	nature des projets	activités à impact	impacts environnementaux négatifs potentiels	mesure d'atténuation	acteurs de mise en œuvre	période	acteur de suivi	coût	observations
1	Projets hydrauliques 1- Construction de forage	construction des antibourbiers, aires d'assainissement et des margelles	Effets des eaux stagnantes (insalubrité) autour du point d'eau - Contamination	-Construire une aire d'assainissement pour chaque point d'eau - Prévoir un espace pouvant servir de	entrepreneur	2019	bureau d'étude chargé du suivi	suivant étude de faisabilité technique et environnementale	

N°	nature des projets	activités à impact	impacts environnement aux négatifs potentiels	mesure d'atténuation	acteurs de mise en œuvre	période	acteur de suivi	coût	observations
		pour forage d'eau	de la source par les eaux usées de la lessive - Risques d'inondation et de stagnation des eaux autour de l'ouvrage	buanderie pour chaque point d'eau -Prévoir un réseau simplifié d'assainissement des eaux de pluie, y compris leur évacuation éventuelle dans un forage perdu et sécurisé					
		choix du site d'implantation du nouveau point d'eau	Choix des sites ayant des risques de contamination et d'infiltration des eaux souillées à parties des fosses d'aisance existantes	- Maintenir les latrines à au moins 50 m du point d'eau	MAIRE	2019	MINEE, Chef de village,	/	coût inclus dans la prise en charge des comités de vigilance des villages
3	Aménagement des tronçons routiers	Layonnage, abattage et /ou élagage	-Disparition du couvert végétal due à la	Restreindre les coupes aux arbres ayant	Entrepren eur	2019-2023	Bureau d'étude	/	Coût inclus dans frais de suivi

N°	nature des projets	activités à impact	impacts environnementaux négatifs potentiels	mesure d'atténuation	acteurs de mise en œuvre	période	acteur de suivi	coût	observations
	1- Réhabilitation de la route	d'arbres pour travaux	destruction des arbres sur le site.	des grands ports			chargé du suivi		
	Extensions électriques	construction des rigoles et canaux de ruissèlement	-Ensablement du fait des eaux de ruissèlement des parcelles fertiles dans les bas-fonds.	-Construire les rigoles en les orientant hors des parcelles cultivées.	entrepreneur	2019-2023	bureau d'étude chargé du suivi, Commune (ACD)	/	coût inclus dans frais de suivi
	Eclairage solaire dans la ville de KOBDOMBO	aménagement des voies avec rechargement	- Erosion due à l'exploitation des zones d'emprunt	- Reboiser avec les arbres les zones d'emprunt de latérite.	entrepreneur	2019-2023	bureau d'étude chargé du suivi	suivant étude de faisabilité technique et environnementale	coût inclus dans frais de suivi
		transport par camions des matériaux (pierres, latérite, ciment etc.)	-Impacts liés à la pollution des huiles usées et les poussières	-Mettre en place des bacs de récupération des huiles de vidange, et les retourner aux entreprises spécialisées -arroser en saison sèche	entrepreneur	2019-2023	MINEPDE, Commune	suivant étude de faisabilité technique et environnementale	

N°	nature des projets	activités à impact	impacts environnementaux négatifs potentiels	mesure d'atténuation	acteurs de mise en œuvre	période	acteur de suivi	coût	observations
				dans les agglomérations					

V-4.6.2 Pour les principaux impacts sociaux potentiels

Tableau 69: Plan de Gestion des impacts sociaux

N°	nature des projets	activités à impact	impacts sociaux négatifs potentiels	mesure d'atténuation	acteurs de mise en œuvre	période	acteur de suivi	coût	observations
1	Projets hydrauliques 1- Construction d'un forage	choix du site du microprojet	- Risques liés à l'acquisition des terres pour l'implantation du microprojet	- Sensibiliser et informer les personnes touchées sur la nécessité du choix d'un site et les critères de choix. - Obtenir un acte de donation de terrain, signé du Chef du village et du propriétaire du site	Maire	2019	CCSE (Cadre communal du suivi de mise en œuvre des solutions endogènes)	à apprécier pour chaque cas	le coût intègre le carburant pour le déplacement des rencontres entre les parties prenantes.
		exploitation de l'ouvrage	- Conflits liés à l'utilisation,	-Mettre en place un comité de gestion du	CCSE (Cadre	2019	Délégué départemental	PM	activité normale du

N°	nature des projets	activités à impact	impacts sociaux négatifs potentiels	mesure d'atténuation	acteurs de mise en œuvre	période	acteur de suivi	coût	observations
			et à la non pérennisation de l'ouvrage	projet incluant les femmes et établir les règles d'usage, ainsi que le mécanisme de fonctionnement, et d'entretien	communal du suivi de mise en œuvre des solutions endogènes)		ntal du MINEE -service d'hygiène de la commune		CCSE (Cadre communal du suivi de mise en œuvre des solutions endogènes)
2	Aménagement des tronçons routiers Réhabilitation de la route Extensions électriques - Electrification du village	Piquetage et réalisation des fouilles pour implantation des poteaux électriques	Conflits sociaux lié au déguerpissement ou à l'empiètement des champs et destruction des cultures par la route	Associer les populations riveraines dès le début du projet et s'assurer de leur participation effective	Maire	2019-2023	sous-préfet - consultant chargé des études de faisabilité	à apprécier pour chaque cas	les coûts peuvent le cas échéant intégrer les dédommagements
		Exécution des travaux de construction	- Augmentation de la prévalence	-Sensibiliser les populations riveraines et le personnel sur les IST et le VIH, et sur le	entrepreneur	2019-2023	chef service du	PM	

N°	nature des projets	activités à impact	impacts sociaux négatifs potentiels	mesure d'atténuation	acteurs de mise en œuvre	période	acteur de suivi	coût	observations
		des infrastructures	des IST/VIH/SIDA .(Lié à l'augmentation des revenus des populations du fait des retombées de l'approche HIMO)	braconnage, par des affiches et réunions Poser des affiches pour la prévention			District de santé		

V-5. ANALYSE EVALUATIVE DES PROGRAMMES PAR RAPPORT AUX ODD

La grille d'analyse du développement durable de Kobdombo axée sur six (06) dimensions (sociale, écologique, économique, culturelle, éthique et de gouvernance) a permis d'évaluer dans quelle mesure une politique, une stratégie, un programme ou un projet favorise l'amélioration des conditions humaines. Ainsi, elle se résume ainsi qu'il suit :

Tableau 70: Performance des dimensions du développement durable

DIMENSION	Pondération moyenne	Performance moyenne
SOCIALE	2,5	71%
ÉCOLOGIQUE	2,0	40%
ÉCONOMIQUE	2,4	56%
CULTURELLE	2,2	58%
ÉTHIQUE	2,6	64%
GOVERNANCE	2,8	55%

V-5.1 Dimension Sociale

Il ressort en termes d'analyse que la dimension sociale occupe le haut du pavée de la présente grille d'analyse du développement durable avec performance moyenne de 71%. En effet, cela montre que la commune de Kobdombo vise à répondre aux besoins sociaux et aux aspirations individuelles et collectives, aux besoins de santé et de bien-être et aux besoins de qualité de vie. De même, l'analyse du poids des programmes en rapport aux priorités des priorités (85%) met en exergue ce choix porté vers les projets à caractère social. Cependant, quelques actions doivent être menées en ce qui concerne l'eau, la santé, l'éducation, la collectivité et l'implication des établissements humains afin d'atteindre suffisamment certains objectifs au rang desquels :

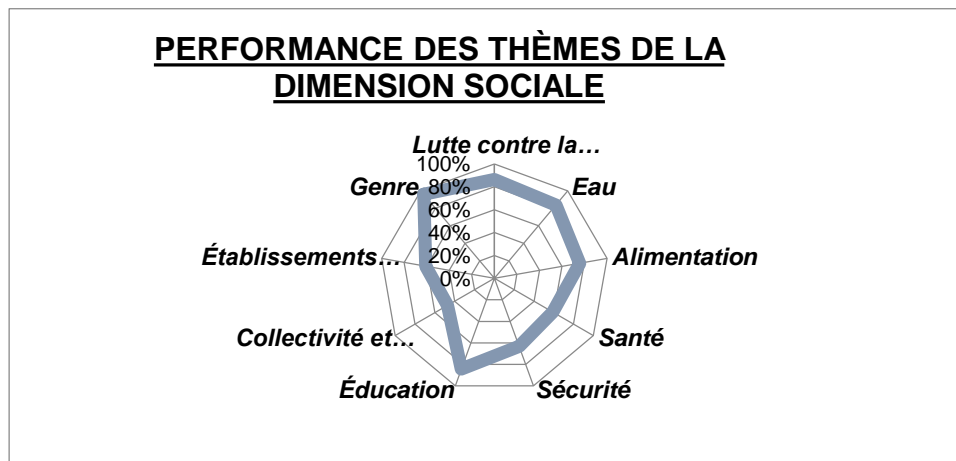
- **Assurer l'accès à des services d'assainissement et d'hygiène adéquats** en garantissant l'accès de tous, dans des conditions équitables, à des services d'assainissement et d'hygiène adéquats ;
- **Améliorer et maintenir l'état de santé des populations** où il s'agira de permettre à tous de vivre en bonne santé et promouvoir le bien-être de tous à tout âge ;
- **Assurer l'accès aux services de santé** où il sera question d'engager et privilégier des actions sur les environnements et les milieux de vie, ainsi que sur l'acquisition de

compétences individuelles, permettant de prévenir l'apparition de plusieurs pathologies ;

- **Réduire les nuisances** en limitant les facteurs constituant des nuisances ou nuisant à la qualité de vie ou à la santé (pollution visuelle, esthétique, lumineuse, sonore, vibrations, poussières, ondes, etc.)
- **Aménager des infrastructures durables** en promouvant l'implantation de villes et des établissements humains durables et la transformation des établissements existants pour qu'ils soient ouverts, sûrs, résilients et durables.
- **Promouvoir des villes et des établissements humains durables** en mettant en place des mécanismes qui permettent de conserver le contrôle sur la gestion des terres et du territoire, pour les individus et pour les nations ;
- **Assurer l'accès au logement** en garantissant à tous l'accès à un logement salubre, adéquat, sûr, et à un coût abordable.

Tableau 71: Performance des composantes de la dimension sociale

DIMENSION SOCIALE		
THÈME	Pondération moyenne	Performance moyenne
Lutte contre la pauvreté	3,0	86%
Eau	3,0	84%
Alimentation	2,2	76%
Santé	3,0	59%
Sécurité	2,0	63%
Éducation	2,8	84%
Collectivité et implication	2,0	47%
Établissements humains	2,7	61%
Genre	2,0	96%



graphe 8: performance des thèmes de la dimension sociale

V-5.2 Dimension Ecologique

Elle vise à préserver ou améliorer la qualité de l'environnement physique et biologique (sols, eau, forêts, air, biodiversité) et à répondre aux besoins de qualité du milieu et de pérennité des ressources. Ainsi, il ressort en termes d'analyse qu'elle est faiblement prise en compte dans la préservation des écosystèmes et de la biodiversité, la gestion durable des ressources, la gestion des extrants (il s'agit d'éviter de rejeter des quantités de polluants ou de déchets plus grandes que ce que les écosystèmes sont en mesure d'absorber). Assurément, le poids des programmes environnement occupe une proportion de 8% tandis qu'un la performance pondérée globale de ladite dimension représente une proportion de 40%. Il est donc nécessaire pour la commune d'agir ou de réagir en ce qui concerne certains objectifs afin d'atteindre ceux-ci :

- **Pour la protection des écosystèmes**
- ❖ **Développer des connaissances sur les écosystèmes et sur les espèces qui en dépendent** : Développer les connaissances sur les interactions et les échanges entre les éléments constituant les écosystèmes, incluant l'évolution de ces derniers. Identifier les espèces présentes et effectuer le suivi des espèces indicatrices de la qualité du milieu.
- ❖ **Préserver les écosystèmes continentaux** : préserver l'intégrité, la qualité et la productivité des écosystèmes terrestres, incluant les forêts, les prairies, les steppes, les savanes, les déserts, les milieux humides, les ruisseaux, lacs et rivières
- ❖ **Limiter la dégradation biologique, chimique et physique des sols** : réduire les actions susceptibles de dégrader la qualité des sols et de diminuer leur capacité à rendre des services écologiques.
- **Pour la protection de la biodiversité**

- ❖ **Favoriser la protection de la biodiversité** : Favoriser la connaissance et la protection des habitats naturels et le maintien des populations viables d'espèces dans leur milieu.
- ❖ **Protéger les espèces rares, menacées et à statut précaire** : **Valoriser les espèces à valeur symbolique** : Valoriser les espèces ayant une valeur symbolique pour les cultures autochtones et/ou traditionnelles et celles désignées comme emblématiques par les communautés
- **Pour la gestion des ressources**
 - ❖ **Conserver les ressources essentielles au maintien de la vie dans les écosystèmes** : identifier les ressources qui sont essentielles au maintien de la vie (eau, végétaux, phosphore, etc.) ou qui entrent dans le cycle biologique d'autres espèces, afin de les gérer avec plus de prudence
 - ❖ **Faire le choix des ressources de moindre impact** : effectuer le choix des ressources utilisées en prenant en considération l'impact de leur exploitation, de leur transformation et de leur usage
 - ❖ **Planifier une utilisation judicieuse des ressources renouvelables et non renouvelable** : réduire le prélèvement des ressources renouvelables et d'assurer que leur utilisation se fasse sous le seuil de renouvelabilité naturelle. Mettre en place des moyens permettant d'améliorer la productivité du système lorsque possible
 - ❖ **Optimiser les ressources en fin de vie** : favoriser les occasions de réutilisation, de recyclage et de valorisation des ressources en fin de vie.
- **Pour les changements climatiques**
 - ❖ **Réduire les émissions des GES** : mettre en place des mesures, des actions, des programmes ou des projets visant à réduire les quantités nettes de GES émis par une activité.
 - ❖ **Prévoir des mesures d'adaptation à la nouvelle donne climatique** : mettre en place des actions permettant de réduire la vulnérabilité et les conséquences négatives des changements climatiques. Se préparer pour tirer profit des nouvelles occasions qui en découlent, tant à l'échelle locale, nationale, régionale qu'internationale.

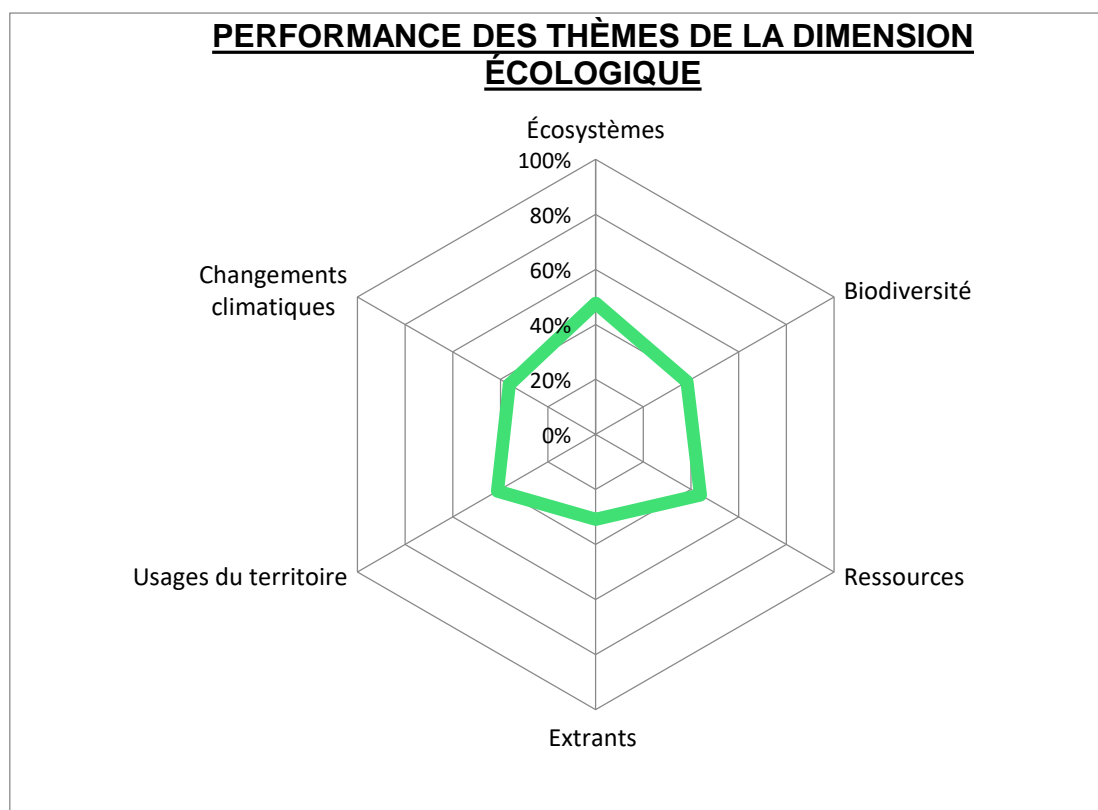
Tout de même, il convient de souligner que certains objectifs constituent des enjeux à long terme car nécessite la mobilisation de beaucoup de ressources. Parmi ces objectifs, nous avons :

- Augmenter les forages de carbone
- Compenser les émissions de gaz à effet de serre ;

- Quantifier les émissions de gaz à effet de serre et ;
- Préserver les écosystèmes marins et littoraux

Tableau 72: Performance des composantes de la dimension Ecologique

DIMENSION ÉCOLOGIQUE		
THÈME	Pondération moyenne	Performance moyenne
Écosystèmes	2,0	48%
Biodiversité	2,0	38%
Ressources	2,0	44%
Extrants	2,2	31%
Usages du territoire	2,7	41%
Changements climatiques	1,6	36%



graphe 9: performance de développement des thèmes de la dimension écologique

V-5.3 Dimension Economique

La production responsable, la consommation responsable, la viabilité économique, le travail, les richesses et prospérité¹, l'énergie, l'entrepreneuriat et les modèles économiques sont les points qui constituent la dimension économique de la GADD. En termes d'analyse, il ressort que la réponse aux besoins matériels des individus et des collectivités, ainsi qu'à leur autonomisation financière est faiblement prise en compte, sans mesures et actions concrètes avec des impacts positifs faibles attendus soit 56%. Cependant, pour favoriser l'atteinte la dimension économique des objectifs du développement durable, il sera question de mettre un accent sur :

La production responsable à travers

- L'éco-conception dans une perspective de cycle de vie ;
- La promotion d'une industrialisation durable
- La promotion et l'application de la responsabilité élargie des producteurs

La viabilité économique en passant par

- L'assurance de la viabilité économique
- L'accord des faveurs pour les sources de financement responsables
- La limitation des risques financiers
- La limitation de la rémunération du capital

Les richesses et prospérité dont :

- L'instauration des pratiques de tourisme durable
- La limitation des possibilités de fuites de capitaux

L'énergie

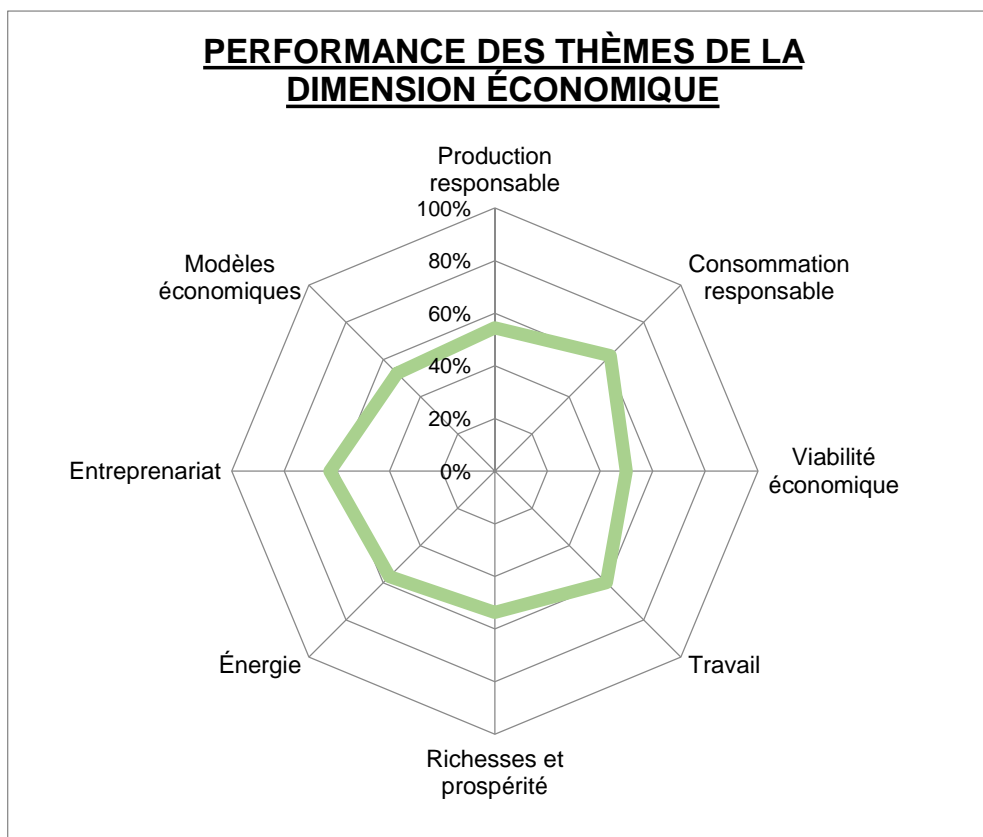
- Favoriser l'utilisation de l'énergie à moindre impact (Selon l'utilisation prévue, favoriser les formes d'énergie qui ont le moins d'impacts négatifs sur les écosystèmes et sur les populations, en considérant la production, la distribution et la consommation)

¹ L'activité économique permet d'améliorer la valeur ajoutée aux ressources qu'elle transforme et met en marché sous forme de biens ou de services, ce qui devrait se traduire par une augmentation de la richesse collective. La richesse doit considérer toutes les formes de capitaux (écologiques, humains, sociaux, infrastructures). La prospérité réfère à une période de croissance globale de la richesse qui s'accompagne d'une amélioration de la qualité de vie

- Planifier une utilisation judicieuse de l'énergie (Utiliser l'énergie dans une perspective d'efficacité, soit une consommation minimale d'énergie primaire pour un service optimal)

Tableau 73: Performance des composantes de la dimension Economique

DIMENSION ÉCONOMIQUE		
THÈME	Pondération moyenne	Performance moyenne
Production responsable	2,6	55%
Consommation responsable	2,3	62%
Viabilité économique	2,0	50%
Travail	2,5	60%
Richesses et prospérité	2,3	54%
Énergie	3,0	57%
Entreprenariat	3,0	63%
Modèles économiques	1,8	53%




graphe10: performance des thèmes de la dimension économique

V-5.4 Dimension Culturelle

Elle vise à répondre aux besoins d'affirmation, d'expression, de protection et de mise en valeur de la diversité des traits culturels. Ainsi, quatre thèmes constituent celle-ci au rang desquels la transmission du patrimoine culturel, les pratiques culturelles et artistiques, la diversité culturelle et la contribution de la culture au développement. Il ressort en termes d'analyse que la transmission du patrimoine culturel composée de quatre (04) objectifs est faiblement pris en compte (47%) et nécessite une action dans la conservation, la restauration et la compensation du patrimoine culturel, les représentations culturelles de l'environnement, le développement de la connaissance du passé et de l'histoire et la valorisation de la diversité linguistique. Quant à la contribution de la culture au développement constituée de trois (03) objectifs, une priorité "d'agir" est indispensable pour l'émergence d'une industrie culturelle génératrice d'emplois et de richesse, rendre explicites les liens entre la culture, le développement, l'emploi et la prospérité économique et s'assurer d'un partage équitable des innovations issues d'acquis culturels ou de connaissances traditionnelles.

Tableau 74: Performance des composantes de la dimension Culturelle

DIMENSION CULTURELLE		
THÈME	Pondération moyenne	Performance moyenne
Transmission du patrimoine culturel	2,0	47%
Pratiques culturelles et artistiques	1,8	54%
Diversité culturelle	3,0	77%
Contribution de la culture au développement	2,3	52%



graphie 11: performance des thèmes de la dimension culturelle

V-5.5 Dimension Ethique

Elle vise à répondre aux besoins d'équité, de cohérence et d'identification à des valeurs communes. Pour une performance pondérée de 64%, cet objectif est moyennement pris en compte, avec des actions prévues, mais sans se démarquer de PSPP similaires. En termes de piste de bonification, il faut « agir » pour l'atteinte de certains objectifs par thème parmi lesquels :

La responsabilité

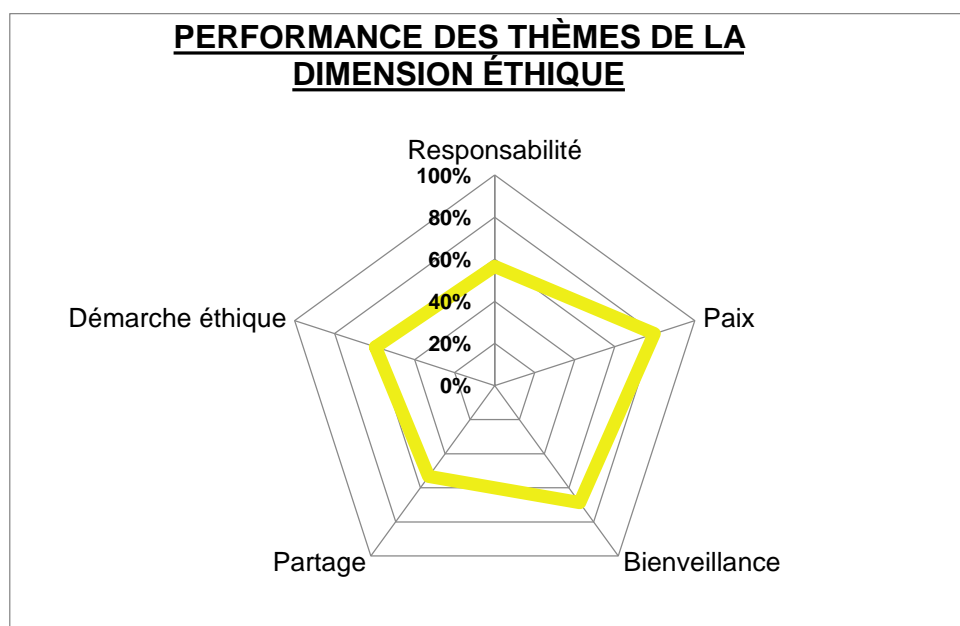
- **Agir de manière transparente et intègre** (Agir en tout temps de manière intègre et transparente, à l'égard de toutes les personnes impliquées)
- **Appliquer le principe de précaution** (Faire preuve de responsabilité prospective et adopter une approche de précaution lorsqu'il y a un risque de dommage grave ou irréversible.)
- **Assumer sa responsabilité envers les humains, les autres vivants et le non vivant** (Favoriser l'adoption de comportements et d'attitudes plus responsables entre les générations et envers la nature)
- **Équilibrer la liberté individuelle et les responsabilités collectives** (Développer l'équilibre entre le sentiment de liberté individuelle et la responsabilité de l'individu à l'égard de la collectivité)
- **Favoriser l'adoption de modes de vie durables** (Transformer la société et l'environnement de manière à faciliter l'adoption de modes de vie durables, qui minimisent l'utilisation de ressources et les pollutions, tout en soutenant un développement équitable)

Le partage

- **Optimiser les retombées** (Ouvrir un maximum d'opportunités de partage et favoriser les retombées, notamment sur le plan de la création de richesse, le plus près possible de la région où les activités ont lieu)
- **S'assurer d'un mécanisme de redistribution** (Mettre en place des mécanismes permettant d'assurer une juste redistribution de l'augmentation des richesses et une répartition des avantages dans l'ensemble de la population)

Tableau 75: Performance des composantes de la dimension Ethique

DIMENSION ÉTHIQUE		
THÈME	Pondération moyenne	Performance moyenne
Responsabilité	2,8	57%
Paix	3,0	80%
Bienveillance	3,0	69%
Partage	2,0	53%
Démarche éthique	2,0	60%



graphe 12: performance des thèmes de la dimension éthique

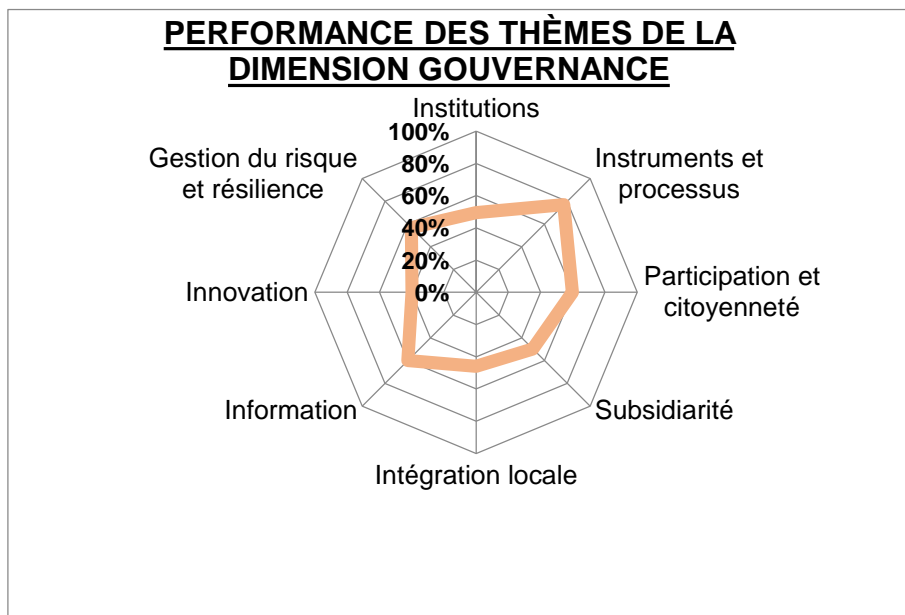
V-5.6 Dimension Gouvernance

Elle a pour objectif de répondre à des besoins de participation, de démocratie et de transparence, ainsi que d'efficacité des institutions. Huit (08) thèmes composent celle-ci parmi lesquels les institutions, les instruments et processus, la participation et la citoyenneté, la subsidiarité², l'intégration locale, l'information, l'innovation et la gestion du risque et résilience. Il ressort globalement pour une performance pondérée de 55% où il est indispensable d'agir bien que l'on note que certains sont objectifs restent à « conforter » tels qu'identifier les risques, utiliser les mécanismes de communication appropriés, mettre en place des mesures de suivi et d'évaluation, rendre des comptes de façon transparente et développer des partenariats pour des performances pondérées respectives de 60%, 60%, 70%, 70% et 60%.

Tableau 76: Performance des composantes de la dimension Gouvernance

DIMENSION GOUVERNANCE		
THÈME	Pondération moyenne	Performance moyenne
Institutions	3,0	50%
Instruments et processus	3,0	77%
Participation et citoyenneté	2,9	60%
Subsidiarité	2,7	50%
Intégration locale	2,0	46%
Information	3,0	60%
Innovation	2,6	40%
Gestion du risque et résilience	3,0	57%

² Accorder un pouvoir d'action et de décision aux personnes et aux collectivités les plus concernées par un problème ou dans la mise en œuvre de PSPP en articulant les niveaux de décision, en respectant le principe de subsidiarité, en mutualisant les moyens d'action et en favorisant une responsabilisation des acteurs à tous les niveaux. En affectant les ressources nécessaires et en renforçant les capacités institutionnelles et humaines.



graphe13:performance des thèmes de la dimension gouvernance

Tableau 77:Impact sur l'atteinte des ODD

ODD	Libellé	Niveau de réponse aux ODD
ODD 1	Éliminer la pauvreté sous toutes ses formes et partout dans le monde	63%
ODD2	Éliminer la faim, assurer la sécurité alimentaire, améliorer la nutrition et promouvoir une agriculture durable	61%
ODD 3	Donner aux individus les moyens de vivre une vie saine et promouvoir le bien-être de tous à tous les âges	62%
ODD 4	Veiller à ce que tous puissent suivre une éducation de qualité dans des conditions d'équité et promouvoir les possibilités d'apprentissage tout au long de la vie	65%
ODD 5	Réaliser l'égalité des sexes et autonomiser toutes les femmes et les filles	64%
ODD 6	Garantir l'accès de tous à des services d'approvisionnement en eau et d'assainissement et assurer une gestion durable des ressources en eau	58%
ODD 7	Garantir l'accès de tous à des services énergétiques fiables, durables et modernes, à un coût abordable	58%
ODD 8	Promouvoir une croissance économique soutenue, partagée et durable, le plein emploi productif et un travail décent pour tous	59%
ODD 9	Mettre en place une infrastructure résiliente, promouvoir une industrialisation durable qui profite à tous et encourager l'innovation	54%
ODD 10	Réduire les inégalités entre les pays et en leur sein	62%

ODD	Libellé	Niveau de réponse aux ODD
ODD 11	Faire en sorte que les villes et les établissements humains soient ouverts à tous, sûrs, résilients et durables	59%
ODD 12	Instaurer des modes de consommation et de production durables	54%
ODD 13	Prendre d'urgence des mesures pour lutter contre les changements climatiques et leurs répercussions (en tenant compte des accords conclus par la Conférence des parties à la Convention-cadre des Nations Unies sur les changements climatiques)	52%
ODD 14	Conserver et exploiter de manière durable les océans, les mers et les ressources marines aux fins du développement durable	50%
ODD 15	Préserver et remettre en état les écosystèmes terrestres, en veillant à les exploiter de façon durable, gérer durablement les forêts, lutter contre la désertification, enrayer et inverser le processus de dégradation des sols et mettre fin à l'appauvrissement de la biodiversité	51%
ODD 16	Promouvoir l'avènement de sociétés pacifiques et ouvertes aux fins du développement durable, assurer à tous l'accès à la justice et mettre en place, à tous les niveaux, des institutions efficaces, responsables et ouvertes	60%
ODD 17	Revitaliser le partenariat mondial au service du développement durable et renforcer les moyens d'application de ce partenariat	55%

MECANISME DE SUIVI-EVALUATION

Le suivi et évaluation de la mise en œuvre du PCD est une activité dynamique qui a pour objectif de veiller à la réalisation de chaque étape du PCD. Elle consiste également à l'évaluation à chaque moment de la mise en œuvre, notamment la préparation du PIA et de la révision du PCD, déterminer les difficultés et les moyens de résolution des différents obstacles.

Le présent mécanisme repose donc sur une équipe multi composante, qui aura à sa disposition un ensemble d'outils nécessaires à la mise en œuvre du dispositif mis en place.

VI-1. COMPOSITION ET ATTRIBUTIONS DU COMITE DE SUIVI-EVALUATION DU PCD

VI-1.1 Composition du bureau du comité de suivi-évaluation

Le Comité Communal de suivi et de mise en œuvre du Plan Communal de Développement (PCD) de Kobdombo comportant 06 membres, est mis en place par arrêté communal *N°001/AM/SG/CKBO du 19 Décembre 2018*. Cet arrêté constate sa création, donne ses attributions et sa composition.

Président :

Vice-Président :

Rapporteur :

Membres :

VI-1.2 Attributions des membres du comité de suivi-évaluation du PCD :

Le comité de suivi-évaluation a pour rôle de s'assurer de la réalisation des objectifs du Plan Communal de Développement (PCD) et de suivre les activités du Plan d'Investissement Annuel (PIA). C'est un organe consultatif d'appui accrédité auprès de l'exécutif communal, pour l'orientation, le suivi et la supervision de l'exécution du PCD.

Ce comité a pour attributions de :

- S'assurer de la mise en œuvre de la programmation des activités communales ;
- S'approprier du PCD, suivre sa mise en œuvre et veiller à son actualisation ;
- Veiller à la programmation annuelle des activités ;
- Suivre l'évolution de la mise en œuvre des projets et apprécier les travaux réalisés ;
- Assurer la gestion, la maintenance et le renouvellement des projets ;

Stimuler la participation de la population aux projets mis en œuvre à travers des séances de sensibilisation ;

- Contribuer à la recherche de solutions en cas de blocage ;
- Appuyer la mise en place des comités de gestion des ouvrages et veiller à leur bon fonctionnement ;
- Faire le lobbying du PCD auprès des partenaires au développement, tant au niveau local, que national et international ;
- Veiller à la programmation annuelle des activités inscrites dans le PCD ;
- Attirer l'attention de l'exécutif municipal par rapport aux difficultés de mise en œuvre du PCD ;
- Faciliter les études et le contrôle de l'exécution des projets ;
- Contribuer à la réalisation du plan, par la mobilisation des ressources humaines, matérielles et financières ;
- Assurer la pérennisation des ouvrages communautaires

Le Président du Comité Communal de suivi évaluation : En tant que président du **CCSE**, anime le Comité et coordonne ses activités. À ce titre, il :

- Convoque et préside les réunions du CCSE,
- Assure le suivi de la mise en œuvre des activités du PCD,
- Assure le suivi des activités liées à la mise en œuvre du PCD et rend compte au Maire ;
- Met à la disposition du Maire les rapports de mise en œuvre des activités avant que celui-ci (Maire) ne procède à l'ordonnancement des dépenses y afférentes ;
- Adresse des correspondances à des tiers sur l'évolution des travaux ou des manquements liés à l'exécution de ceux-ci,
- Signe les PV de réunions de suivi et d'évaluation à adresser au Maire ;
- Est responsable avec ses membres de l'évaluation des activités de mise en œuvre du PCD.

Le rapporteur : assure le secrétariat du Comité. À ce titre il :

- Prépare pour soumettre à la signature du président les convocations, invitations et toutes les correspondances ;

- Rédige les procès-verbaux et les comptes rendus des réunions et assemblées générales de la communauté ;
- Conserve les archives de la communauté.

VI-2. INDICATEUR DE SUIVI-EVALUATION (PAR RAPPORT AU PIA)

Les indicateurs de suivi évaluation de la mise en œuvre du Plan annuel d'investissement de la commune de Kobdombo sont présentés dans le tableau 61 ci-dessous. Il présente les projets par secteur et les indicateurs de suivi évaluation.

Tableau 78: Indicateurs de suivi et d'évaluation

Secteur	Microprojet	Indicateurs de suivi et d'évaluation	Niveau d'avancement physique	Niveau d'exécution budgétaire
Travaux Publics	Entretien Routier de la commune :	DAO, PV d'attribution du marché par CPM Contrat d'exécution des travaux et cahier de charges des prestataires PV de réception des travaux Observation Images / photo Un pont construit Une buse remplacée Nombre de kilomètres de route ouverts ; Nombre de villages et populations désenclavés		
Elevages Pêches Et Industries Animales	Construction d'un Centre vétérinaire et zootechnique (type 2) à Kobdombo	DAO, PV d'attribution du marché par CPM Contrat d'exécution des travaux et cahier de charges du prestataire PV de réception des travaux Observation Images / photo		

Secteur	Microprojet	Indicateurs de suivi et d'évaluation	Niveau d'avancement physique	Niveau d'exécution budgétaire
Art et Culture	Aménagement du musée de Kobdombo	DAO, PV d'attribution du marché par CPM Contrat d'exécution des travaux et cahier de charges du prestataire PV de réception des travaux Observation Images / photo		
Education de base	Construction d'un bloc de latrines à l'Ecole publique de Melong 2	DAO, PV d'attribution du marché par CPM		
	Construction d'un bloc de 2 salles de classe, du bureau du directeur et des latrines à l'Ecole publique bilingue de Kobdombo	Contrat d'exécution des travaux et cahier de charges du prestataire PV de réception des travaux Observation Images / photo		
Habitat et Développement Urbain	Début de construction des logements sociaux à Kobdombo	DAO, PV d'attribution du marché par CPM Contrat d'exécution des travaux et cahier de charges du prestataire PV de réception des travaux Observation Images / photo		

VI-3. DISPOSITIF, OUTILS ET FREQUENCE DU REPORTING

Le comité de suivi et de mise en œuvre est le principal organe en charge du suivi des activités du PCD. Des outils comme le PCD/PIA, les fiches de collecte des données, les rapports périodiques du cadre communal de développement, les rapports des visites de terrains, les rapports mensuels/trimestriels d'activités seront utilisés, la matrice du suivi de la mise en œuvre des activités du PCD, devront être utilisés et remplis, et le compte rendu à l'édile. Avant la tenue de chaque session du conseil municipal, un rapport global devra être dressé pour que

le conseil municipal ait toute la mesure de la mise en œuvre du plan. Pour les projets qui s'étendent sur le moyen terme, le reporting devra être fait en utilisant le tableau d'indicateur de suivi de la performance, à mi-parcours, et une fois le chantier achevé.

Les outils utilisés sont :

- PCD/PIA
- Rapports périodiques des agents communaux
- Fiches de collecte des données
- Fiche de suivi du processus de planification
- Rapports des visites de terrain
- Compte rendus des réunions.
- Rapports divers (prestataires et consultants)

Le tableau de suivi des actions planifiées qui sera tenu par le comité de suivi et chaque comité spécifique de suivi et de gestion de chaque projet au niveau du village se présente comme suit

Tableau 79: Esquisse tableau de suivi

Activités prévues	Date prévue	Activités réalisées	Date de réalisation	Moyen de vérification	Ecart s	Explication des écarts	Actions à entreprendre

VI-4. MECANISME DE PREPARATION DU PIA ET DE REVISION DU PCD

VI-4.1 Préparation du PIA :

Le PIA étant un ensemble des projets à mettre en œuvre au cours d'une année, sa révision peut être déclenchée dans les cas suivants

- Exécution avant terme de tous les projets programmés dans le PIA (entrée supplémentaires des recettes) d'autres projets peuvent alors être de nouveau programmés
- Réajustement budgétaire (les projets programmés ne pouvant être financés)
- Interventions d'urgence (exemple : cas de sinistre dans une école ...)

Le gisement des projets pour la préparation du PIA est le CDMT (Cadre des dépenses à moyen terme). Elaboré sur le socle des programmes et des sous-programmes. Pour avoir plus de précision par rapport à ces projets, notamment le lieu de leur implantation, il faudra faire recours au rapport consolidé des données du diagnostic participatif qui donnera toutes les spécificités concernant chaque village.

Dans tous les cas mentionnés ci-dessus, les parties prenantes sont : le Maire, la Commission de passation des marchés pour les montants supérieurs à 5 000 000 FCFA, le Cadre communal de développement, le PNDP, le Consultant, les Sectoriels et les conseillers municipaux.

VI-4.2 Révision du PCD :

Le PCD étant un document stratégique, les indicateurs déclencheurs seront plus exigeants. Sa révision peut être déclenchée dans les cas suivants.

- Etant donné qu'une programmation annuelle (2018) et triennale (2019 à 2021) des activités prioritaires a été faite dans le présent PCD, sa révision devra survenir automatiquement à la fin de chaque année par l'élaboration du plan d'investissement annuel (PIA) à partir des projets issus du CDMT qui devra être à son tour actualisé à partir des projets issus des cadres logiques des différents secteurs de développement, en tenant compte du poids de chaque sous-programme (déterminé à partir des besoins exprimés par les populations.) Tout compte fait chaque fois qu'un projet programmé dans le PIA sera implémenté, il faudra le remplacer l'année suivante par un autre projet du PCD et ainsi de suite.
- Plus de 50% des microprojets planifiés dans le PCD sont déjà mis en œuvre (évaluation à mi-parcours)

- Les activités planifiées dans un secteur sont tous mis en œuvre
- Réorientation de la politique gouvernementale entraînant une inadéquation entre les activités programmées et la politique de développement local. Le transfert de compétences n'est pas effectif pour tous les ministères liés aux secteurs de développement dont les activités sont planifiées dans le présent PCD

Cette révision se fera après délibération du conseil municipal et les parties prenantes que sont : le Maire, la Commission de passation des marchés, le cadre communal de développement, le PNDP, le Consultant, les Sectoriels.

**STRATEGIE ET ESQUISSE DU PLAN DE COMMUNICATION
SUR LA MISE EN ŒUVRE DU PCD**

Le Plan de communication du Plan Communal de Développement vise à faire une large diffusion du Plan et de permettre une réappropriation de celui-ci par toutes les parties prenantes et acteurs du développement de Penka Michel. Il vise entre autre à faire un lobbying pour la mobilisation des ressources nécessaires à sa mise en œuvre, à permettre entre-autre la transparence dans la réalisation des projets et surtout la gestion des ressources qui seront mobilisées. Enfin, il s'agit de maximiser et de renforcer l'image de marque de la commune aussi bien au sein même de la commune, dans le département, au niveau national et à l'étranger.

Pour y parvenir, certaines mesures doivent être prises, puis déclinées en actions concrètes, dont le respect de l'exécution et le suivi donneront certainement une plus-value au PCD.

De manière opérationnelle les actions relevant du plan de communication sont décrites dans le tableau suivant :

Tableau 80: Plan de communication du PCD

Objectifs	Canal	Cibles	Activités	Résultats	délais	Coûts (FCFA)
Favoriser une large diffusion du PCD à l'intérieur de la Commune	Radio Ateliers Affichages	Populations urbaines et rurales Elites Forces vives Organisation de la Société civile	-Organisation d'une journée de présentation du PCD à la Mairie -Organisation des journées explicatives dans les groupements et au centre urbain -Confection des affiches, tracts, banderoles -Campagne d'explication du PCD dans les lieux culturels des villages de la commune	Les populations se sont appropriées le PCD	05 mois	Descente sur le terrain 1000000X5 = 5000000 Affiches : 10000X100= 100000 Banderoles : 15000X10= 150000 Communiqués Radio : 50000 Sous Total : 5 300 000
Vulgariser le PCD auprès de tous les partenaires au développement installés au Cameroun	Internet Foires/colloques Communiqué radio	Associations/ONG au niveau régional Associations/ONG internationaux	-Elaboration de la liste des différents partenaires -Confection des plaquettes de présentation du PCD (500 exemplaires)	Les élites extérieures ainsi que des potentiels investisseurs sont intéressés par les	05 ans	Invitations partenaires au développement +chefs de villages + autorités divers : 500X200 invités= 100000 Distribution des invitations : 500000 Impressions PCD : 10000X100 exemplaires= 1000000

	Tracts	Programmes et projets développement	<ul style="list-style-type: none"> - Impression du PCD sur papier glacé (100 exemplaires) - Organisation des journées explicatives dans les grandes métropoles du Cameroun avec présence des partenaires au développement - Confection des affiches, banderoles - Négociation des tranches d'antenne dans les médias nationaux (publics et privés) 	potentialités de la commune		<p>Stand : (200000x3 salons) X 5ans= 3000000</p> <p>Banderoles : (15000X3 salons) X5= 265000</p> <p>Com. Télé Nat. et internet : 20000X 15 = 300000</p> <p>Confection tract sur papier glacé : 300X5000= 1500000</p> <p>Com. Radio : 15000X100= 1500000</p> <p>Presse (article +photos): 15000X100 1500000</p> <p>Transport divers : 585000</p> <p>Sous Total : 10 250 000</p>
Promouvoir le PCD auprès de la diaspora organismes internationaux	<p>Site internet</p> <p>Médias nationaux et/ou internationaux</p> <p>Journal communal</p>	<ul style="list-style-type: none"> - Diaspora - Partenaires étrangers - Organismes internationaux 	<ul style="list-style-type: none"> - Créer un site web de la commune - Mise à jour régulières des activités du PCD dans le site - Recruter un expert en communication chargé de 	La diaspora ainsi que les investisseurs étrangers sont intéressés par les potentialités de la commune	05 ans	<p>Création du site Web : 500 000</p> <p>Hébergement +nom du domaine : 50000X5ans= 250000</p> <p>Contenu : 1000000X5ans= 5000000</p> <p>Formation personnel communal : 500 000X 7 jours= 3500000</p>

			mettre à jour le site de la commune		Confection journal communal (1publication par semestre): (3000/journalX100 exemplaires) x 2/an x 5ans= 3 000 000 Imprévis divers : 750 000 <u>Sous Total</u> : 13 000 000
Total Cout du plan de communication					28 550 000 FCFA

La mise en œuvre du plan de communication repose sur le recrutement d'un responsable de la communication et de la mobilisation des financements nécessaires à la réalisation des activités recensées.

CONCLUSION

Dans l'optique de faire du Cameroun un pays émergent à l'horizon 2035, le Gouvernement a mis en place une stratégie nationale de développement basée le DSCE, et a impliqué les collectivités territoriales décentralisées dans ce processus en leur transférant les compétences requises à travers les lois de juillet 2004 sur la décentralisation.

Pour mettre en place la vision nationale de développement au niveau local, les collectivités doivent se doter d'un document de stratégie pouvant les aider à mener à bien leurs missions. C'est dans ce cadre qu'intervient le PNDP pour accompagner les communes et les autres collectivités territoriales à arrimer et à harmoniser les stratégies locales de développement. Le PCD de la Commune de Kobdombo a été élaboré dans cette logique, avec l'appui technique de l'OAL GIC PDP dont la mission nécessitait à coacher Kobdombo à élaborer un document fiable contenant l'ensemble de la stratégie devant lui permettre d'amorcer son développement et d'avoir une vision globale et futuriste quant à la gestion de son territoire. Il s'agit alors d'un ensemble contenant les aspirations des populations, de l'exécutif communal et aussi des responsables des services déconcentrés de l'Etat.

Dans cette démarche, la commune s'est fixée une stratégie de développement visant à faire d'elle en 2023 une commune émergente à travers la lutte pour l'amélioration des conditions de base des populations, unie de par ses composantes sociologiques, et usant rationnellement de ses ressources humaines et naturelles. Ceci sera fait à travers la mise en place d'un ensemble d'infrastructures socioéconomiques de base et la facilitation de l'accès des populations aux services vitaux.

Le diagnostic mené dans le territoire communal a permis d'identifier les principaux problèmes de la commune, les causes pertinentes, de formuler des objectifs de développement à terme et de déterminer les actions que la Commune devra mener pour les résoudre.

Le présent Plan Communal de Développement relève ainsi plusieurs projets dans l'ensemble des secteurs de développement concernés pour un montant total de 18 375 990 500 (dix-huit milliards trois cent soixante-quinze millions neuf quatre-vingt dix millescinq cents) francs CFA. Pour sa première année de mise en œuvre, les projets inscrits dans son Plan d'Investissement Annuel s'élèvent à un montant de 224 491 624 (deux cent vingt-quatre millions quatre cent quatre-vingt onze mille six cent vingt-quatre) francs CFA. Dans la perspective de la mise en œuvre de ces projets, un cadre sommaire de gestion environnementale, un plan opérationnel en faveur des populations vulnérables et un plan de passation des marchés ont été produits.

Au terme du processus de planification, un Comité de Suivi Evaluation chargé de la mise en œuvre des actions retenues dans le PCD a été mis en place après large concertation.

La stratégie de mise en place des organes de suivi de la mise en œuvre du PCD repose sur les Comités de Concertation au niveau des villages et du comité de suivi et de mise en œuvre au niveau communal. Ces organes représentatifs des populations à tous les niveaux veilleront à la prise en considération des toutes les couches sociales et au respect de la mise en œuvre des projets retenus. Cette option permettra une appropriation, une implication et une participation effectives des populations pour une meilleure promotion du plan et la transparence dans les actions à conduire.

La mise en œuvre du présent plan, réalisé dans une démarche participative, devra reposer sur les efforts de tous, la mobilisation très élargie des ressources techniques et financières, la consolidation des relations de la commune en interne et en externe, l'établissement de nouvelles relations de partenariats et surtout une gestion efficiente de tous ces moyens, afin de donner aux populations de Kobdombo, la réalité du rêve exprimé dans sa vision stratégique.

VALIDATION DU PCD DE KOBDOMBO

Validé à Kobdombo, le

Délégué Départemental du
MINEPATdu Nyong et Mfoumou

Délégué Départemental du
MINEPATdu Nyong et Mfoumou

Le Prefet du Nyong et Mfoumou

BIBLIOGRAPHIE

Rapport validé du Diagnostic de l'institution communale (DIC),

Rapport validé du Diagnostic de l'Espace Urbain communal (DEUC)

Rapport validé de consolidation des données du diagnostic participatif,

Guide méthodologique de planification régionale et locale. Sous l'égide du MINEPAT (Ministère de l'Economie, de la Planification et de l'Aménagement du Territoire (avril 2010)

République du Cameroun, Document de stratégie pour la croissance et l'emploi 2009 (DSCE)

Notes de l'Atelier de formation des OAL de la région du Littoral tenu du 24 Février au 05 Mars 2017 à Edéa

Notes de l'Atelier régional de formation des OAL et du personnel communal sur la Planification et la Programmation Communale tenu du 17 au 20 octobre 2017 à Edéa

Différentes Fiches de collecte et d'analyse des données dans le cadre du DIC, DEUC et DPNV

Divers rapports et documents consultés auprès des Responsables des Services déconcentrés de l'Etat et autres organismes basés dans le Département du Moungo et de l'arrondissement de Kobdombobakem

ANNEXES

Annexe1 : Arrêté de mise en place du Comité de pilotage (COPIL)

Annexe2 : Arrêté constatant la composition du Comité de suivi

Annexe 3 : Délibération municipale approuvant le PCD

Annexe 4 : Arrêté préfectoral rendant exécutoire le PCD

