

REPUBLIQUE DU CAMEROUN
PAIX - TRAVAIL - PATRIE

REPUBLIC OF CAMEROON
PEACE - WORK - FATHERLAND

MINISTERE DE L'ADMINISTRATION
TERRITORIALE ET DE LA
DECENTRALISATION

MINISTRY OF TERRITORIAL
ADMINISTRATION AND
DECENTRALIZATION

REGION DU LITTORAL

LITTORAL REGION

DEPARTEMENT DU NKAM

NKAM'S DIVISION

COMMUNE DE YINGUI

YINGUI COUNCIL



PLAN COMMUNAL DE DEVELOPPEMENT (PCD) DE YINGUI



Réalisé avec l'appui technique
de la Nouvelle Dynamique de
Développement Local
(NODDEL) :

Réalisé avec l'appui financier
du Programme National de
Développement
Participatif (PNDP)/Littoral



DECEMBRE 2011

TABLE DES MATIERES

REMERCIEMENTS	7
RESUME DU PCD	8
LISTE DES ABREVIATIONS	10
LISTE DES TABLEAUX	11
LISTE DES PHOTOS	12
LISTE DES CARTES	12
LISTE DES FIGURES.....	12
LISTE DES ANNEXES	12
I.INTRODUCTION	13
I.1. CONTEXTE ET JUSTIFICATION	14
I.2. OBJECTIFS DU PLAN COMMUNAL DE DEVELOPPEMENT	14
I.3. STRUCTURE DU DOCUMENT	15
II.METHODOLOGIE	16
II.1. PREPARATION DE L'ENSEMBLE DU PROCESSUS.....	17
II.2. COLLECTE DES INFORMATIONS ET TRAITEMENT	18
II.3. CONSOLIDATION DES DONNEES ET CARTOGRAPHIE	19
II.4. ATELIER DE PLANIFICATION, DE MOBILISATION DES RESSOURCES ET DE PROGRAMMATION.....	19
II.5. PLANIFICATION ET PROGRAMMATION	20
III.PRESENTATION DE LA COMMUNE	21
III.1. LOCALISATION	22
III.2. DONNEES BIOPHYSIQUES	25
III.2.1. Le climat	25
III.2.2. Le relief	25
III.2.3. Les sols	25
III.2.4. La végétation	25
III.2.5. La faune	26

III.2.6. L'hydrographie	26
III.3.DONNEES DEMOGRAPHIQUES	26
II.3.1. Profil historique	26
III.3.2. Evolution de la population	27
III.3.3. Ethnies	27
III.4. ACTIVITES ECONOMIQUES	27
III.4.1. L'agriculture, la pêche et l'élevage.....	27
III.4.2. Le commerce	28
III.4.3. L'artisanat.....	28
III.4.4. L'emploi	28
III.4.4. Le transport	28
III.4.5. L'habitat, le tourisme et l'hôtellerie	29
III.5. PRINCIPALES INFRASTRUCTURES PAR SECTEUR	29
III.6. PRINCIPALES POTENTIALITES ET RESSOURCES PAR SECTEUR	30
IV.SYNTHESE DU DIAGNOSTIC	34
IV.1. SYNTHESE DU DIC	35
IV.1.1. Les ressources humaines	35
IV.1.1.1. Le Conseil municipal.....	35
IV.1.1.2. L'Exécutif municipal	35
IV.1.1.3. Le Personnel communal.....	35
IV.1.2. La gestion des ressources financières	36
IV.1.2.1. Processus d'élaboration du budget et d'approbation des comptes administratifs	36
IV.1.2.2. Analyse du mécanisme de mobilisation et de gestion des recettes communales	36
IV.1.2.2.1. Situation de mobilisation des recettes	36
IV.1.2.2.2. La gestion des recettes.....	37
IV.1.2.3. Evolution du BP et du CA de la période d'analyse	37

Plan Communal de Développement (PCD) de YINGUI

IV.1.2.4. Analyse des recettes et des dépenses	39
IV.1.2.4.1. Analyse des sources de recettes	39
IV.1.2.4.2. Analyse des dépenses	40
IV.1.3. Ressources patrimoniales	40
IV.1.3.1. Les biens immeubles	41
IV.1.3.2. Les biens meubles	41
IV.1.3.3. Le matériel roulant.....	42
IV.1.4. La gestion des relations	42
IV.1.5. Les pistes d'actions prioritaires pour le renforcement de l'institution communale	44
IV.1.5.1. Sur le plan des ressources humaines :.....	44
IV.1.5.1.1. Le conseil municipal et l'exécutif communal.....	44
IV.1.5.1.2. Le personnel communal.....	44
IV.1.5.2. Sur le plan des ressources financières :.....	45
IV.1.5.3. Sur le plan du patrimoine communal	45
IV.1.5.3. Sur le plan des relations	45
IV.2. PRINCIPAUX PROBLEMES ET BESOINS PAR SECTEUR	46
IV.2.1. Problèmes et besoins par secteur	46
IV.2.2. Problèmes et besoins des corps de métiers	63
IV.2.3. Problèmes et besoins des couches vulnérables	65
V.PLANIFICATION STRATEGIQUE.....	66
V.1. LA VISION DE LA COMMUNE	67
V.2. LA LOGIQUE DE DEVELOPPEMENT DE LA COMMUNE	67
V.3. CADRE LOGIQUE (TABLEAU SYNOPTIQUE DE PLANIFICATION - TSP).....	68
V.4. COUT ESTIMATIF DU PCD	141
V.5. PLAN D'UTILISATION ET DE GESTION DES TERRES DE L'ESPACE COMMUNAL.....	142
VI.PROGRAMMATION.....	144

Plan Communal de Développement (PCD) de YINGUI

VI.1. CADRE DE DEPENSE A MOYEN TERME (CDMT).....	145
VI.2. CADRE SOMMAIRE DE GESTION ENVIRONNEMENTALE	174
VI.2.1. Principaux impacts socio-environnementaux potentiels et mesures d'optimisation ou d'atténuation envisageables.....	174
VI.2.1.1. Microprojets de construction	174
VI.2.1.2. Microprojets hydrauliques	175
VI.2.1.3. Microprojets de construction ou de réhabilitation des pistes rurales	177
VI.2.1.4. Système d'adduction d'eau potable, électrification rurale	178
VI.2.2. Plan sommaire de gestion de l'environnement	179
VI.3. PLAN D'INVESTISSEMENT ANNUEL (PIA)	182
VI.3.1. Ressources mobilisables et échéance	182
VI.3.2. Programmation annuelle des projets prioritaires	183
VI.3.3. Plan opérationnel en faveur des populations vulnérables	187
VI.3.4. Plan de passation des marchés	188
VII. MECANISME DE SUIVI - EVALUATION	189
VII.1 COMPOSITION ET ATTRIBUTION DU COMITE DE SUVI – ÉVALUATION DU PCD	190
VII.1.1 Composition du Comité de Suivi - Evaluation du PCD.....	190
VII.1.2 Attribution du comité de suivi-évaluation du PCD	190
VII.2 INDICATEURS DE SUVI ET D'EVALUATION (PAR RAPPORT AU PIA)	191
VII.3 DISPOSITIF, OUTILS DE FREQUENCE DU REPORTING	195
VII.4 MECANISME DE PREPARATION DU PIA ET DE REVISION DU PCD	195
VIII. PLAN DE COMMUNICATION SUR LA MISE EN OEUVRE DU PCD ..	196
IX. CONCLUSION	199
X. BIBLIOGRAPHIE.....	201
XI. ANNEXES.....	202

REMERCIEMENTS

Ce document est le résultat d'un travail collectif. Beaucoup de gens y ont contribué, de différentes manières. Certains ont aidé par leur appui technique. D'autres ont fait la critique et le recadrage méthodologique pour arriver à donner au présent Plan de Développement une démarche scientifique et cohérente. D'autres enfin ont été les premiers artisans du plan de développement, car s'étant lancés dans le processus de planification à travers **les Etats Généraux de la commune de YINGUI en 2008** au sortir desquels, un premier plan de développement avait été élaboré. C'est ce premier document qui aura servi de toile de fond à la parution du présent PCD. Nous ne pouvons citer les noms de tous ceux qui ont aidé à élaborer ce PCD (car nous en oublierons certainement plusieurs), mais les personnes, et les organismes d'appui cités plus bas ont apporté une contribution notoire. Aussi nous tenons à exprimer à tous ceux-là notre profonde gratitude. Nous pensons :

- Au Sous-préfet de YINGUI, pour son adhésion au processus de planification de notre localité ;
- Aux frères qui avaient conduit les travaux des Etats Généraux de 2008 pour le premier document qui a servi de toile de fond au présent PCD ;
- Aux représentants des services déconcentrés de l'Etat à YINGUI et à YABASSI ;
- Aux autorités traditionnelles et religieuses, toutes chapelles confondues ;
- A toutes les populations qui ont adhéré à ce noble projet ;
- A la Cellule Régional du PNDP pour le Littoral, en particulier au Coordonnateur régional M. BEKACK Olivier Herman et le Responsable régional du suivi-évaluation M. BANDON Frédéric ;
- A l'organisme d'appui NODDEL (Nouvelle Dynamique de Développement Local) pour son appui technique en tant que consultant ;
- Aux membres du comité de pilotage du PCD : MBAPPE Emmanuel, MINKOMA Claude Olivier, LESSANEN Charles, BAHOKEN Eugène, KOTOK Jules, BEKEMBE Alphonse.

Que toutes ces personnes trouvent ici par ma voix, la profonde gratitude du Conseil Municipal de la Commune de YINGUI.

Le Maire.

J. Béas

RESUME DU PCD

Le présent document est le plan communal de développement de YINGUI. Il décrit la Commune à travers sa présentation physique, son contexte de développement, les problèmes rencontrés et les solutions proposées par les membres de sa communauté. Il a été élaboré par les membres de la Commune de YINGUI, avec l'appui financier du Programme National de Développement Participatif (PNDP) et l'appui technique de l'OAL Nouvelle Dynamique de Développement Local (NODDEL), partenaire du PNDP.

L'objectif de ce travail étant d'appuyer la Commune de YINGUI dans la définition des orientations du développement communal devant servir de référence à toutes les activités principales à mener.

L'approche méthodologique utilisée a consisté en une succession de consultations publiques comprenant : des travaux de groupes, les séances plénières, les entretiens semi-structurés, la visualisation, les sondages d'opinion et l'observation participante. Durant toute l'intervention, l'accent a été mis sur la participation effective de toutes les parties prenantes dans toutes les phases du processus. Les résultats obtenus présentent une grande variabilité.

Le diagnostic participatif révèle entre autres une grande pauvreté de la Commune en termes d'infrastructures sociales et économiques, un faible développement de l'économie locale, un faible développement organisationnel et institutionnel au sein de la Mairie, et une relative aisance de l'Arrondissement en termes de ressources naturelles. La Commune connaît de nombreux problèmes dont les plus urgents ont été regroupés par grand thème de la manière suivante :

- Difficulté d'accès aux services sociaux de base
- Enclavement la Commune
- Faible production agropastorale
- Déforestation
- Faible impact des activités de l'institution communale
- Faible valorisation des potentialités locales

L'analyse de ces problèmes a permis d'identifier les causes pertinentes et les axes stratégiques sur lesquels la Commune veut et peut agir pendant les cinq prochaines années.

Il se dégage de ce texte que la vision de développement de la Commune est axée sur cinq (05) centres d'intérêt à savoir (i) l'amélioration du cadre de vie des populations, (ii) l'amélioration des revenus des populations, (iii) l'amélioration du cadre social, (iv) la conservation des ressources naturelles et (v) l'amélioration des performances de l'institution communale. Des actions stratégiques ont été identifiées, planifiées et budgétisées pour lever ces contraintes.

Plan Communal de Développement (PCD) de YINGUI

Les activités de planification dans 29 secteurs ont permis à la Commune d'élaborer un PDC qui prévoit un total de 177 projets, pour un budget estimatif de 17.979.500.000 FCFA (Dix sept milliards neuf cent soixante dix neuf millions cinq cents mille francs CFA)

A l'issue du processus, un Comité Communal de Suivi-Evaluation de la mise en œuvre du PDC (CCSE) a été mis en place, pour assurer la mise en œuvre du PDC.

LISTE DES ABREVIATIONS

ADD : Action pour la Démocratie et le Développement
AES SONEL : Appliance Energy Supply-Société Nationale d'Electricité
ANDP : Alliance Nationale pour le Démocratie et le Progrès
CAMTEL : Cameroon Telecommunication
CCSE : Comité Communal de Suivi-Evaluation
CTD : Collectivités Territoriales Décentralisées
CEAC : Centre d'Etude Agricole
CEBEC : Conseil des Eglises Baptistes Evangéliques du Cameroun
CETIC: Collège d'Enseignement Technique Industriel et Commercial
CMA : Centre Médical d'Arrondissement
CNPS : Caisse Nationale de Prévoyance Sociale
DEUC : Diagnostic de l'Espace Urbain Communal
DIC : Diagnostic Institutionnel Communal
DNV : Diagnostic Niveau Village
DP: Diagnostic Participatif
ELECAM: Election Cameroon
ENIEG : Ecole Normale des Instituteurs de l'Enseignement Général
GIC : Groupe d'Initiative Commune
ISS : Interview Semi Structurée
MINJEUN : Ministère de la jeunesse et de l'éducation civique
MTN : Mobile Telephone Network
NODDEL : Nouvelle Dynamique de Développement Local
OAL : Organismes d'Appui Local
ONG : Organisation Non Gouvernementale
PAJER - U : Programme d'Appui à la Jeunesse Rurale et Urbaine
PCD : Plan Communal de Développement
PME/PMI : Petite et Moyenne Entreprise/Petite et Moyenne Industrie
PNDP : Programme National de Développement Participatif
PTT : Poste Téléphone Télégraphe
RAS : Rien A Signaler
RDPC : Rassemblement Démocratique du Peuple Camerounais
SAR-SM : Section Artisanale et Rurale - Section Ménagère
TRC : Transformation REEF Cameroun
UFA : Unité Forestière d'Aménagement
UPC : Union des Populations du Cameroun
VIH/SIDA: Virus de l'Immunodéficience Humaine/ Syndrome de l'Immunodéficience Acquise

LISTE DES TABLEAUX

Tableau 1: Constitution des Unités de planification participative (UPP)	18
Tableau 2: Cantons et villages peuplés de l'arrondissement de Yingui	24
Tableau 3 : Potentialités et ressources de la commune par secteur	30
Tableau 4 : Niveau de réalisation des recettes Communales de 2007 à 2010	37
Tableau 5 : Evolution du budget prévisionnel et du compte administratif de 2007 à 2010	38
Tableau 6 : Analyse des principales sources de recettes budgétaires. (D'après les CA).....	39
Tableau 7 : Evolution des dépenses Communales de 2007 à 2010	40
Tableau 8 : Liste des bâtiments communaux (exercice 2011).....	41
Tableau 9 : Etat du matériel communal à l'exercice 2010	41
Tableau 10 : Forces et faiblesses de l'institution communale.....	43
Tableau 11 : Pistes d'actions prioritaires sur le conseil municipal et l'exécutif communal....	44
Tableau 12 : Pistes d'actions prioritaires sur le personnel communal.....	44
Tableau 13 : Pistes d'actions prioritaires sur les ressources financières	45
Tableau 14 : Pistes d'actions prioritaires sur le patrimoine communal.....	45
Tableau 15 : Pistes d'action prioritaires sur les relations	45
Tableau 16 : Problèmes et besoins consolidés par secteur	46
Tableau 17 : Consolidation de problèmes et besoins des corps de métiers	63
Tableau 18 : Consolidation des problèmes et besoins des couches vulnérables	65
Tableau 19 : Le cadre logique	68
Tableau 20 : Cadre de dépense à moyen terme (CDMT).....	145
Tableau 21 : Principaux impacts et mesures envisageables des microprojets de construction	174
Tableau 22 : Impacts et mesures envisageables des microprojets hydrauliques	175
Tableau 23: Impacts et mesures envisageables des microprojets de construction/réhabilitation des pistes rurales.....	177
Tableau 24 : Impacts et mesures envisageables des systèmes d'adduction d'eau potable, d'électrification rurale	178
Tableau 25 : Plan sommaire de gestion de l'environnement	179
Tableau 26 : Plan de mobilisation des ressources.....	182
Tableau 27 : Programmation annuelle des projets prioritaires	183
Tableau 28 : Plan opérationnel en faveur des populations vulnérables	187
Tableau 29 : Plan de passation des marchés	188
Tableau 30 : Indicateurs de suivi et d'évaluation (par rapport au PIA)	191
Tableau 31: Plan de communication entre les différents intervenants	197

LISTE DES PHOTOS

Photo 1 : Atelier de lancement des activités de PCD à YINGUI : a) en présence du Maire, du Sous-préfet et d'un représentant du PNDP, b) assemblée plénière	17
Photo 2: Séance de travail : a) de l'équipe de planificateurs, b) en assemblée plénière	18
Photo 3: Quelques outils de diagnostic (a): matrice SEPO, b): diagramme de Venn, c): carte participative, d): tableau de faisabilité des solutions envisagées	19
Photo 4 : Une vue du réseau routier défectueux surtout en saison de pluie	29
Photo 5 : un habitat majoritairement précaire	119
Photo 6 : une vue de l'espace urbain	119

LISTE DES CARTES

Carte 1 : Situation géographique de l'arrondissement de YINGUI	22
Carte 2 : Localisation de la commune de YINGUI.....	23
Carte 3 : Utilisation de l'espace communal	142
Carte 4 : Affectation des terres de l'espace communal.....	143

LISTE DES FIGURES

Figure 1 : Evolution du budget et du compte administratif.....	38
Figure 2 : Structure des recettes communales des CA.....	39
Figure 3: Présentation des relations de la commune.....	42

LISTE DES ANNEXES

Annexe 1 Equipe de réalisation du PCD	203
Annexe 2: Tableau récapitulatif du nombre de projets par secteur	204
Annexe 3: Exemple de tableau de suivi des activités	205
Annexe 4: Fiche d'identification du projet N°1	206
Annexe 5: Fiche d'identification du projet N°2.....	207
Annexe 6: Fiche d'identification du projet N°3.....	208
Annexe 7: Fiche d'identification du projet N°4	209
Annexe 8: Fiche d'identification du projet N°5.....	210
Annexe 9: Fiche d'identification du projet N°6.....	211
Annexe 10: Fiche d'identification du projet N°7.....	212
Annexe 11: Fiche d'identification du projet N°8.....	213
Annexe 12: Fiche d'identification du projet N°9.....	214
Annexe 13: Document A : Atlas des cartes thématiques	215
Annexe 14: Document B : Rapport consolidé du diagnostic participatif	216

I.INTRODUCTION

I.1. CONTEXTE ET JUSTIFICATION

Les lois sur la décentralisation promulguées le 22 juillet 2004 clarifient l'orientation que l'Etat camerounais donne audit processus. Le système décentralisé qui se met progressivement en place vise à transférer aux Collectivités Territoriales Décentralisées (CTD), les compétences nécessaires, susceptibles de les aider à prendre en charge leur propre développement. Ce transfert de pouvoirs et de compétences, pierre angulaire de la décentralisation, appelle nécessairement un accompagnement de ces Collectivités Territoriales Décentralisées dont les capacités seront mises à rude épreuve dans la conception, la mise en œuvre et l'évaluation des actions de développement local.

La gestion optimale des pouvoirs et des ressources qui leurs sont progressivement transférés suppose l'acquisition effective de compétences certaines dont les communes ne disposent pas toujours. D'où la nécessité d'un accompagnement effectué par l'Etat et qui se concrétise dans le cadre d'un important programme de développement décentralisé participatif dénommé Programme National de Développement Participatif (PNDP).

Le PNDP a au centre de son action **les communes**, avec une forte participation des **communautés à la base**. Le PNDP se positionne comme un cadre de concertation et un instrument de mise en œuvre progressive du processus de décentralisation, dans le sens d'un transfert progressif des compétences vers les communes à travers la réalisation des Plans Communaux de Développement (PCD). C'est dans ce cadre qu'une convention de partenariat a été signée entre la commune de YINGUI et le PNDP pour l'élaboration de son Plan Communal de Développement.

La réalisation du PCD passe préalablement par un diagnostic participatif qui permet de mieux cerner le contexte de développement de la commune. Le diagnostic participatif est formé de trois diagnostics spécifiques à savoir : le Diagnostic de l'Espace Urbain Communal (DEUC), le Diagnostic Institutionnel Communal (DIC) et le Diagnostic Niveau Village (DNV). Ces trois diagnostics ont été réalisés avec l'appui technique de l'organisme d'appui local NODDEL (Nouvelle Dynamique de Développement Local) retenu pour conduire ce processus à YINGUI. Le présent rapport est le Plan Communal de Développement (PCD).

I.2. OBJECTIFS DU PLAN COMMUNAL DE DEVELOPPEMENT

Le PCD est un document qui présente la vision et le cadre de développement de la commune. Il met en évidence les atouts, les potentialités, les contraintes, et les problèmes auxquels font face les populations. L'analyse de ces différents aspects aboutit à la définition des axes d'intervention ainsi que des actions qui sont planifiées sur une période de cinq ans.

Plan Communal de Développement (PCD) de YINGUI

Les objectifs spécifiques qui en découlent sont les suivants :

- Identifier les principaux atouts et les problèmes prioritaires de la Commune,
- Analyser les problèmes identifiés en y apportant des éléments de solution,
- Elaborer le cadre logique de Développement de la commune,
- Définir les actions à entreprendre et le cadre de dépense à moyen terme (CDMT),
- Elaborer le Plan d'Investissement Annuel (PIA) et le Plan de Passation des Marchés,
- Définir les modalités de mise en œuvre et de suivi du PCD.

I.3. STRUCTURE DU DOCUMENT

Le présent document est subdivisé de la manière suivante :

- Partie I : Introduction
- Partie II : Méthodologie
- Partie III : Présentation de la commune
- Partie IV : Synthèse du diagnostic
- Partie V : Planification stratégique (Cadre de Dépense à Moyen Terme - CDMT)
- Partie VI : Programmation (Plan d'Investissement Annuel – PIA)
- Partie VII : Mécanisme de suivi-évaluation du PCD
- Partie VIII : Plan de communication sur la mise en œuvre du PCD
- Partie IX : Conclusion
- Partie X : Bibliographie
- Partie XI : Annexes

II.METHODOLOGIE

II.1. PREPARATION DE L'ENSEMBLE DU PROCESSUS

Pour la réalisation du Diagnostic Participatif de la commune de YINGUI, les étapes suivantes ont été suivies :

- La préparation,
- La collecte des informations et le traitement,
- La consolidation des données du diagnostic et cartographie.

La phase de préparation s'est déroulée en six principales étapes :

- La négociation et la signature du contrat entre la Commune de YINGUI et la Nouvelle Dynamique de Développement Local (NODDEL).
- La délibération du Conseil municipal autorisant le maire à entreprendre l'élaboration du plan de développement.
- La création d'un Comité de Pilotage des travaux de réalisation du PDC (COFIL) par arrêté municipal.
- L'information et la sensibilisation du personnel de la commune et du grand public, la clarification des rôles de chaque partie prenante : PNDP, commune de YINGUI, NODDEL, COFIL.
- La restitution de la formation reçue du PNDP à Edéa, au conseil municipal et au comité de pilotage pour une compréhension commune de la mission, des outils à dérouler et surtout de l'importance du processus.
- La descente sur le terrain pour l'identification des villages et le chronogramme de passage des équipes de planification dans les villages respectifs.

Ces deux dernières phases ont permis la mobilisation des parties prenantes, la mise à disposition du matériel et des documents nécessaires, la rédaction et la distribution de toutes les correspondances susceptibles de permettre le bon déroulement des travaux.

Dans le même temps, une descente sur le terrain préalable a permis d'identifier effectivement 14 villages ayant au moins deux maisons d'habitation au lieu de 17 villages



Photo 1 : Atelier de lancement des activités de PCD à YINGUI : a) en présence du Maire, du Sous-préfet et d'un représentant du PNDP, b) assemblée plénière

Plan Communal de Développement (PCD) de YINGUI

comme inscrit par le PNDP au départ. Cela est dû au fait que de nombreux villages sont inhabités. Les 14 villages réellement existants ont été regroupés en unités de planification participative (UPP) en fonction du nombre d'habitants susceptibles de constituer une assemblée villageoise. Nous avons constitués deux groupes (un vers le nord et l'autre vers le sud) de la manière suivante :

Tableau 1: Constitution des Unités de planification participative (UPP)

VILLAGES		
Toutes les équipes (UPP zéro)	Equipe 1 (Sud)	Equipe 2 (Nord)
NDEM-KAK-YINGUI II (Lieu de rencontre : Chefferie NDEM)		
	MANINGA MAKOMBE (Lieu de rencontre : Chefferie)	IBOTI (Lieu de rencontre : Chefferie)
	NDOCKANYACK (Lieu de rencontre : Chefferie)	MOSSE (Lieu de rencontre : Chefferie)
	NDOCKMEM SUD-KOH- NDOCKHENDE (Lieu de rencontre : Chefferie NDOCKMEM SUD)	LOGNDENG (Lieu de rencontre : Chefferie)
	EBOH (Lieu de rencontre : Chefferie)	NDOCKMEM NORD (Lieu de rencontre : Chefferie)
		LOGNANGA (Lieu de rencontre : Chefferie)

II.2. COLLECTE DES INFORMATIONS ET TRAITEMENT

La collecte des informations s'est opérée à travers les trois diagnostics cités plus hauts (DIC, DEUC et DNV).

De manière synthétique, nous sommes en droit de dire que la collecte des données constitue pour chaque diagnostic, une phase de terrain qui s'est déroulée en deux étapes à savoir :



Photo 2: Séance de travail : a) de l'équipe de planificateurs, b) en assemblée plénière

- La conception et l'élaboration des outils d'enquêtes
- La collecte des données proprement dite

Les informations ont été collectées à travers une succession de consultations publiques comprenant la revue documentaire existante, les travaux de groupes, les séances plénières, les entretiens semi-structurés, la visualisation, les sondages d'opinion et l'observation participante. Ainsi, les outils qui ont été utilisés sont entre autre, les arbres à problèmes, les transects, les diagrammes de Venn, les cartes participatives, le SEPO, la matrice d'analyse simple et de faisabilité, le tableau de programmation, etc.

Ces consultations visaient à mieux connaître la commune en tant qu'institution d'une part et en tant qu'espace d'autre part.

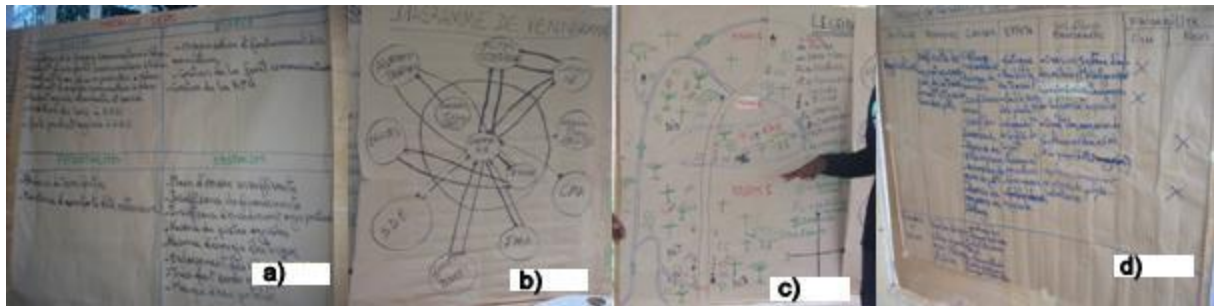


Photo 3: Quelques outils de diagnostic (a): matrice SEPO, b): diagramme de Venn, c): carte participative, d): tableau de faisabilité des solutions envisagées

L'analyse et le traitement des données collectées a donné lieu à une situation de référence qui a été dressée après chacun des trois diagnostics, restituée chaque fois en séance plénière pour validation. Ainsi a-t-on pu établir le DIC, le DEUC et le rapport consolidé.

II.3. CONSOLIDATION DES DONNEES ET CARTOGRAPHIE

L'exploitation des données collectées de façon participative à travers les trois diagnostics a permis de dresser une situation de référence de la commune qui a été restituée dans un atelier organisé à l'initiative de NODDEL, en présence de plusieurs parties prenantes et notamment les représentants des services déconcentrés de l'Etat représentés à YINGUI. C'est à l'issue de cet atelier que nous avons rédigé le rapport consolidé.

II.4. ATELIER DE PLANIFICATION, DE MOBILISATION DES RESSOURCES ET DE PROGRAMMATION

Les données consolidées ont permis de dresser le cadre logique par secteur. Ce cadre logique par secteur et la situation de référence ont fait l'objet de l'appréciation des représentants des services déconcentrés de l'Etat au niveau départemental afin d'arrimer la stratégie communale de développement aux normes sectorielles de l'Etat. Ce n'est qu'après cette validation des données par les responsables des services techniques de l'Etat que pouvait intervenir l'atelier de planification, mobilisation des ressources et programmation.

II.5. PLANIFICATION ET PROGRAMMATION

A travers un atelier participatif de quatre (04) jours organisé dans la salle des actes de la commune, l'on a procédé à la planification stratégique des activités et l'élaboration du Plan d'Investissement Annuel (PIA), qui se trouvent dans la suite du document.

De manière spécifique, il a été question au cours de l'atelier de planification communale :

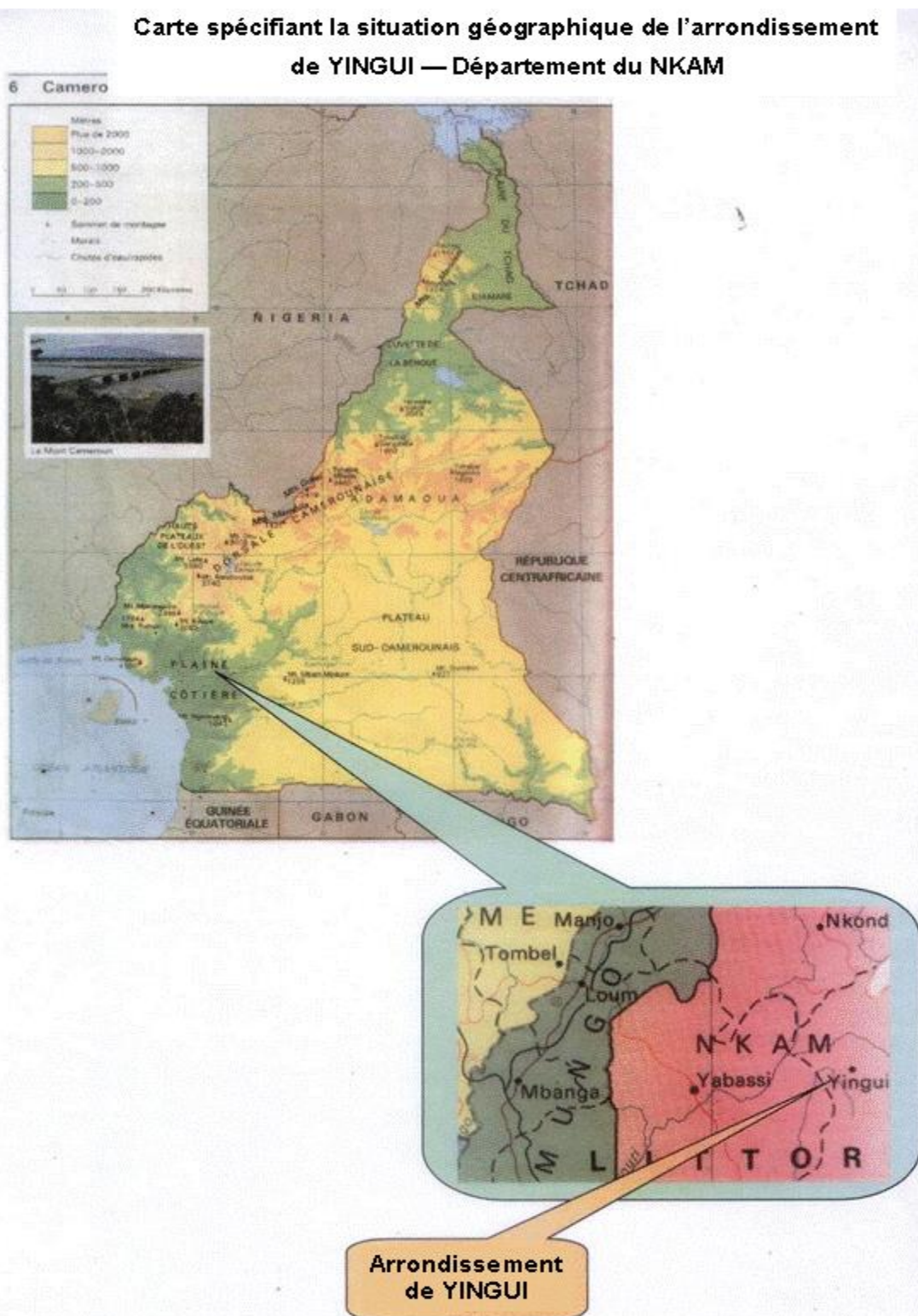
- D'approfondir et de valider les potentialités, les problèmes identifiés et les solutions envisagées par secteur,
- D'envisager à partir des potentialités par secteur, comment on peut créer des richesses et des emplois dans la commune,
- D'élaborer le plan de mobilisation des ressources
- D'élaborer le tableau de planification stratégique par secteur (cadre de dépense à moyen terme),
- De planifier les investissements prioritaires pour la première année (PIA),
- D'élaborer le plan sommaire de gestion environnementale,
- Elaborer un plan de passation des marchés pour la première année,
- Mettre en place le dispositif de suivi évaluation.

Le comité communal de suivi-évaluation du PCD sera mis en place par un arrêté signé du Maire et désignant les membres qui le constitueront, et ses missions lui seront définies.

III.PRESENTATION DE LA COMMUNE

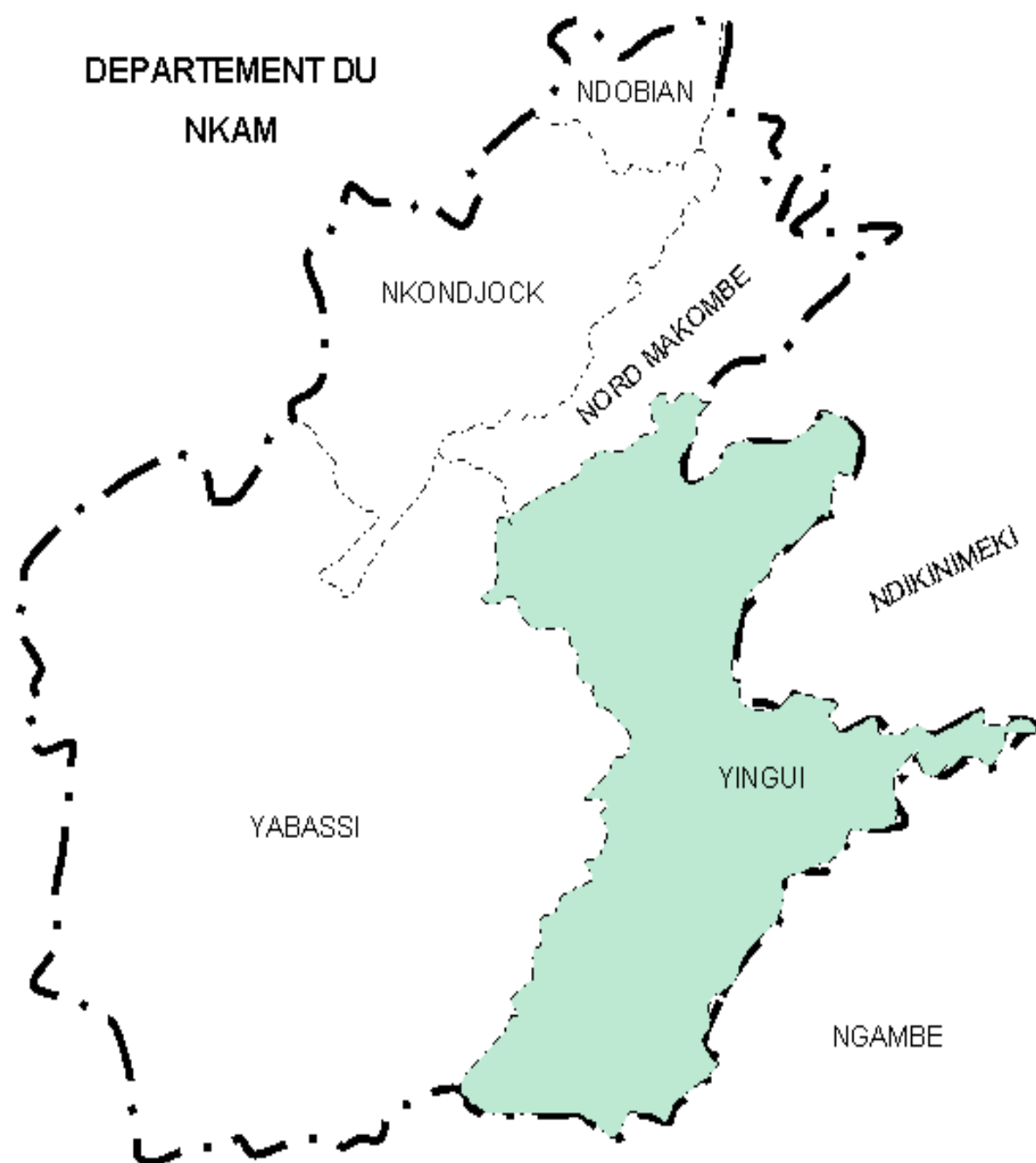
III.1. LOCALISATION

Carte 1 : Situation géographique de l'arrondissement de YINGUI



- Recherche bibliographique et montage cartographique par le secrétariat exécutif de EG-YINGUI
- Source: Edition Mac MILLAN

Carte 2 : Localisation de la commune de YINGUI



Plan Communal de Développement (PCD) de YINGUI

YINGUI est une commune du département du NKAM dans la région du Littoral. YINGUI se trouve à 53 Km de YABASSI et à 130 Km environ de Douala. Elle est située entre le 4^{ème} et le 5^{ème} degré de latitude nord et entre le méridien 11°3' du coté nord-ouest et le méridien 4°35' vers le sud.

YINGUI est limitée au Nord par le NORD MAKOMBE, au Nord-Est par NDIKINIMEKI, au Sud et à l'Ouest par YABASSI, à l'Est par NGAMBE.

La commune de YINGUI a été créée en 1970, puis rattachée à YABASSI. Elle a été éclatée par la suite et restaurée en 1997. Elle compte 5 cantons (Ndiktouna, Ndikbanol, Ndikbiakat, Ndiknanga et Ndem), seuls 4 sont effectivement habités.

Pour des raisons liées à la guerre et à l'exode rural, la population de l'arrondissement a décréu au fil des ans. Depuis 1933 , on est passé de 15 000 âmes à près de 5 000 aujourd'hui qui y vivent de façon permanente. Compte tenu de la présence effective de la population, Yingui compte 14 villages et le centre urbain selon le tableau 2.

Tableau 2: Cantons et villages peuplés de l'arrondissement de Yingui

N°	CANTONS	VILLAGES
1	NDIKBANOL	Kak
		Koh
		Maninga Makombe
		Mosse
		Ndokanyack
		Ndokhende
		Ndokmem nord
		Ndokmem sud
		Yingui 2
		Yingui centre
2	NDEM	Ndem
3	NDICKBIAKAT	Eboh
		Iboti
		Logndeng
4	NDIKNANGA	Lognanga

III.2. DONNEES BIOPHYSIQUES

III.2.1. Le climat

Le climat de l'arrondissement de YINGUI, est caractérisé par une forte pluviosité. Il est à cheval entre deux types d'influences climatiques : La mousson de la côte et le climat équatorial. De manière simple, il est subdivisé en quatre saisons qui sont :

- Une grande saison sèche, de décembre à mi-mars ;
- Une petite saison des pluies de mi-mars à mi-mai ;
- Une petite saison sèche de mi-mai à mi-juillet ;
- Une grande saison des pluies de mi-juillet à mi-novembre.

III.2.2. Le relief

Le relief de YINGUI est très pittoresque et présente une géomorphologie assez variée. Au Nord on trouve un relief assez accidenté, constitué de collines, de plateaux surélevés et des vallées peu profondes. Au Sud, le relief est constitué de prairies et de plateaux. La commune de YINGUI est localisée dans la zone de transition entre le plateau Sud camerounais qui couvre la plus grande partie de la superficie, l'extrême avancée des plaines littorales et la retombée méridionale des hauts plateaux de l'Ouest.

III.2.3. Les sols

Les sols sont constitutifs du plateau Sud-camerounais ; ce sont en général des sols ferrallitiques argileux. La couche humifère est très mince, profonde, rouge brun et très fertile. Deux principaux groupes de sols se distinguent à savoir :

- Les sols ferrallitiques rouges ;
- Les sols ferrallitiques jaune sur les plateaux résiduels en amont des versants.

III.2.4. La végétation

Le NKAM fait partie de la grande zone agro écologique Sud forestière, qui couvre les régions du Centre, de l'Est, du Littoral, du Sud et du Sud-ouest et qui englobe toute la zone dite maritime et la zone équatoriale. Elle se caractérise par sa végétation passablement dense. C'est une zone de contact forêt-savane. A l'Est, on trouve la savane péri-forestière et la forêt hydrophile à l'Ouest, qui couvre les $\frac{3}{4}$ de la surface. Elle se présente sous deux aspects qui sont :

- La forêt secondaire marquée par la présence de l'homme ;
- La forêt primaire caractérisée par ses sous-bois.

Ce couvert végétal est une forêt dense constituée d'essences précieuses d'arbres, telles que : le Sapelli, le Sipo, le Doussié et l'Ebène, très prisées sur les marchés national et

international. D'autres essences de bois, de moindre valeur commerciale, sont simplement utilisées par l'homme pour son usage au quotidien.

La savane péri-forestière occupe une petite superficie qui s'amenuise d'avantage du fait de la création des plantations. Cette savane est arbustive dans les secteurs fortement cultivés par la population.

III.2.5. La faune

Les enquêtes au sein des villages ont révélé une faune abondante et diversifiée qui correspond à celle des écosystèmes de savane et de forêt. Les espèces identifiées sont : les buffles, les biches, les antilopes, les gazelles, les singes, les chimpanzés, les gorilles, les lièvres, les porcs-épics, les pangolins, etc.

On rencontre également une importante faune aquatique dont les principales espèces sont : les silures, les carpes, les tilapias, les capitaines, etc.

III.2.6. L'hydrographie

L'arrondissement de YINGUI présente aussi un vaste réseau hydrographique dont les principaux cours d'eau sont : MAKOMBE, NEBO, NOUYE, MASSOUK, NIBOUEM, NIKENG, MAKO, NEKEM, HAN LOGLONGO, DIBAMBA BENONOLI, qui se jettent presque tous dans les grands fleuves tels que le NKAM, la SANAGA et la DIBAMBA. Ces rivières regorgent plusieurs espèces de poissons.

III.3.DONNEES DEMOGRAPHIQUES

II.3.1. Profil historique

La tribu BANEN est la composante ultra majoritaire de l'arrondissement de YINGUI. Les BANEN de YINGUI sont répartis en quatre (04) grands groupements, à savoir les groupements : NDIK-BIAKAT ; NDIK-TOUNA ; NDIK-NANGA ; NDICK-BANOL.

Les NDIK-BANOL sont composés de quatre (04) grandes familles qui sont : Ndek Tok ; Ndek Ndéféli ; Ndek Nyok et Ndek Banda. On les retrouve du côté nord de la commune.

Les NDIK-TOUNA viennent du MBAM ET INOUBOU et précisément de l'arrondissement de NDIKINIMEKI d'où ils ont migré pour s'installer à YINGUI. On les retrouve du côté du sud.

Les NDIK-BIAKAT ont également leurs origines dans l'arrondissement de NDIKINIMEKI. C'est un grand groupe mais assez dispersé dans tout l'arrondissement et principalement dans le centre.

Plan Communal de Développement (PCD) de YINGUI

Les NDIK-NANGA sont des descendants de NANGA BOUMEK, fils de BOUMEK qui lui aussi venait de NDIKINIMEKI et précisément de ETOUNDOU. Ils se retrouvent majoritairement du côté de la SANAGA MARITIME près de MASSOK.

L'histoire rapporte que le peuple BANEN du fait de multiples migrations survenues au 17^{ième} et au 19^{ième} siècle, s'est disloqué en plusieurs clans. Ceux-ci se sont dirigés les uns vers le sud, les autres vers le sud-ouest. Les populations BANEN sont principalement installées dans Trois unités administratives ; NDIKINIMEKI et NITOUKOU dans le département du MBAM et INOUBOU et YINGUI dans le département du NKAM. A côté de cette tribu, vivent les NDEM, eux-mêmes issus d'un mouvement migratoire qui a poussé les populations de la zone Nord du NKAM vers le Sud de ce département.

III.3.2. Evolution de la population

Pour des raisons liées à la guerre et à l'exode rural, la population de l'arrondissement a décliné au fil des ans. Vers 1933 elle était estimée à 15 000 âmes. D'après le 3^{ème} recensement général de la population et de l'habitat en 2005 (3^{ème} RGPH), la population de YINGUI est de 2 304 habitants, avec un rapport de masculinité de 104,70 %.

III.3.3. Ethnies

Les principaux groupes ethniques résidant dans la commune sont :

Les BANEN (majoritaires, qui à eux seuls couvrent quatre cantons),

Les BASSA,

Les NDEM,

Les NYOKON et d'autres populations allogènes venues pour des raisons de travail.

III.4. ACTIVITES ECONOMIQUES

III.4.1. L'agriculture, la pêche et l'élevage

L'activité économique de la commune de YINGUI est fortement centrée sur l'agriculture avec le regroupement de quelques opérateurs en GIC ; les principales cultures pratiquées sont les cultures vivrières (manioc, banane plantain, arachide, etc.) et les cultures de rentes comme le cacao et le palmier à huile. Par contre, la pêche ne constitue pas une activité économique importante pour les habitants. Parlant de l'élevage, il est pratiqué de manière sentimentale (c'est-à-dire que les populations développent une profonde sympathie avec les animaux qu'ils élèvent, comme pour des animaux de compagnie à tel point que les vendre ou les consommer devient très difficile. Ils préfèrent ainsi les garder jusqu'à leur mort souvent naturelle, d'où l'expression consacrée d'« élevage sentimental »). En effet, bien que potentiellement porteur, l'élevage ne constitue pas une activité prioritaire pour les résidents de la commune ; il existe quelques petits élevages traditionnels de volaille et de porc à une

échelle très réduite. On dénote aussi la présence d'autres activités, notamment le petit commerce; le transport par moto à l'intérieur de la ville ; l'exploitation forestière.

III.4.2. Le commerce

Il occupe une place prépondérante dans l'économie locale. Le commerce des aliments est l'activité qui regroupe le plus grand nombre de personnes, suivi du commerce général. Les débits de boisson constituent une activité assez florissante de la ville.

III.4.3. L'artisanat

On regrette l'inexistence des PME/PMI et de l'artisanat à Yingui. En réalité, c'est le règne de la débrouillardise. Paradoxalement, on trouve encore des personnes qui ont le savoir faire, artisanal susceptible d'être développé.

Il y a lieu de noter que naguère, les produits de l'artisanat à Yingui étaient : les cuillères, les fourchettes, les louches, les fauteuils, tous en bois, les cordes pour monter sur le palmier, les tam-tams, les paniers (vannerie), les revêtements de fauteuil en raphia, les pelotes en bois dur (hikeng) etc.

III.4.4. L'emploi

Le secteur informel est en pleine croissance, il offre le plus grand nombre d'opportunités en termes d'emploi non structuré. Il intègre l'ensemble des acteurs de la débrouillardise (cordonnerie, restauration, coiffure, couture, réparation des véhicules, maçonnerie). La commune de YINGUI a connu des travaux de construction des ponts sur son principal axe routier (départementale n°16). Bien qu'il soit difficile d'établir le nombre exact d'emplois créés dans ce contexte, l'accès à l'emploi reste difficile. Les difficultés d'accès au crédit et l'absence d'une stratégie de création des activités génératrices de revenus sont des maux auxquels la commune devra s'attaquer pour créer un nouvel environnement économique susceptible de générer des emplois.

III.4.4. Le transport

La commune est traversée par une route principale en terre (départementale n°16). Elle ne dispose pas d'une gare routière. A l'intérieur de la ville, les populations se déplacent à l'aide des motos taxis qui ne travaillent qu'occasionnellement. Il faut cependant remarquer que le taxi moto est un mode de transport qui prend de plus en plus d'envergure dans la ville. Il existe aussi des voitures de brousse qui travaillent occasionnellement. Ce sont des véhicules très amortis qui transportent les biens et les personnes dans des conditions assez déplorables.

III.4.5. L'habitat, le tourisme et l'hôtellerie

L'habitat à YINGUI est majoritairement en matériaux provisoires (planches). Il n'existe pas un réel plan d'urbanisation, encore moins une politique d'assainissement. Il n'existe pas d'hôtel à YINGUI. On relève quand même les travaux de construction d'un hôtel privé dans le centre administratif.

Pour l'heure, l'activité touristique n'est pas développée. Il manque encore de nombreuses infrastructures et de nombreux équipements à même d'attirer les visiteurs dans la commune de YINGUI. A titre d'illustration, il n'y a qu'un seul lieu d'hébergement qui se trouve être une auberge relativement confortable.

III.5. PRINCIPALES INFRASTRUCTURES PAR SECTEUR

- **Les infrastructures de santé** : La commune de YINGUI dispose d'un Centre Médical d'Arrondissement (CMA) dans la ville et d'un centre de santé à IBOTI.
- **Les infrastructures d'éducation** : La commune de YINGUI compte une (01) inspection de l'éducation de base ; neuf (09) écoles primaires (publiques et confessionnelles) ; une (01) SAR-SM ; un (01) lycée d'enseignement général et un (01) CETIC non fonctionnel.
- **Les réseaux** ; il existe un réseau électrique non connecté à AES/SONEL ; ce réseau électrique fonctionne à l'aide de deux groupes électrogènes qui tombent fréquemment en panne, d'où l'obscurité qui prévaut habituellement dans la ville. Le réseau d'adduction d'eau quant à lui ne fonctionne plus depuis très longtemps.
- **La télécommunication** : les réseaux de téléphonie CAMTEL, Orange sont absents. Seul MTN est présent à l'intérieur de l'espace urbain. On note aussi la présence d'un bureau des PTT (Poste et Télécommunication)
- **Les routes** : l'ensemble du réseau routier de la commune est constitué de routes en terre, carrossables en saison sèche et quasi-impraticables en saison de pluie.



Photo 4 : Une vue du réseau routier défectueux surtout en saison de pluie

III.6. PRINCIPALES POTENTIALITES ET RESSOURCES PAR SECTEUR

Tableau 3 : Potentialités et ressources de la commune par secteur

N°	SECTEURS	POTENTIALITES	RESSOURCES
1	EAU ET ENERGIE	<ul style="list-style-type: none"> • Possibilité de réhabilitation de l'adduction d'eau à partir du captage gravitaire dans l'espace urbain. • Perspective d'une connexion du réseau électrique de la commune au réseau AES/SONEL. 	<ul style="list-style-type: none"> • Existence d'un captage gravitaire. • Existence de quelques forages. • Existence de deux groupes électrogènes. • Existence d'un réseau électrique installé.
2	COMMUNICATION	<ul style="list-style-type: none"> • RAS 	<ul style="list-style-type: none"> • RAS
3	TELECOMMUNICATION	<ul style="list-style-type: none"> • Possibilité d'implantation d'antennes de relais pour les télécommunications (Existence de collines favorables) 	<ul style="list-style-type: none"> • Présence d'une antenne de relais MTN.
4	SANTE	<ul style="list-style-type: none"> • Appuis potentiels de la TRC en faveur du CMA (dons divers, travaux de réfection, etc.). 	<ul style="list-style-type: none"> • Existence d'un CMA avec dix (10) lits, encadré par un (01) médecin généraliste. • Médicaments et matériel de santé disponibles. • Présence de deux groupes électrogènes au CMA.
5	ENSEIGNEMENT DE BASE	<ul style="list-style-type: none"> • Accroissement des enseignants originaires de YINGUI (Les jeunes ressortissants de YINGUI s'orientent aussi déjà vers les ENIEG). 	<ul style="list-style-type: none"> • Existence d'une inspection de l'éducation de base, d'une école publique, d'une école pilote, d'une école CEBEC
6	ENSEIGNEMENTS SECONDAIRES	<ul style="list-style-type: none"> • Existence d'un CETIC créé en plus du Lycée qui existe déjà. 	<ul style="list-style-type: none"> • Existence d'un lycée d'enseignement général.
7	DEVELOPPEMENT URBAIN ET HABITAT	<ul style="list-style-type: none"> • RAS 	<ul style="list-style-type: none"> • RAS
8	ENSEIGNEMENT SUPERIEUR	<ul style="list-style-type: none"> • Création de la faculté des sciences halieutiques à YABASSI. 	<ul style="list-style-type: none"> • Réservoir d'intellectuels. • Nombre assez important d'élites.

Plan Communal de Développement (PCD) de YINGUI

N°	SECTEURS	POTENTIALITES	RESSOURCES
9	TRAVAUX PUBLICS	<ul style="list-style-type: none"> • L'ouverture de la route YABASSI – YINGUI – NDIKINIMEKI 	<ul style="list-style-type: none"> • Routes et pistes carrossables en saison sèche. • La quasi-totalité des ponts sont semi définitifs.
10	AGRICULTURE ET DEVELOPPEMENT RURAL	<ul style="list-style-type: none"> • Possibilité de bénéficier de l'appui du Centre d'Etude Agricole (CEAC). 	<ul style="list-style-type: none"> • Présence de vastes espaces cultivables. • Sols fertiles. • Abondance des cultures vivrières (manioc, banane plantain, arachide, etc.) et des cultures de rentes (cacao et palmier à huile).
11	ELEVAGE, PECHE ET INDUSTRIES ANIMALES	<ul style="list-style-type: none"> • Encadrement par le centre zootechnique et vétérinaire ; • Initiation des populations à la pratique de l'aquaculture. • Encadrement des agriculteurs et des éleveurs par des programmes spécialisés (PNVRA). 	<ul style="list-style-type: none"> • Présence de nombreux cours d'eau riches en poissons
12	SPORTS ET EDUCATION PHYSIQUE	<ul style="list-style-type: none"> • Présente de vastes espaces propices à l'aménagement des aires de jeu. • Possibilité de création d'un championnat de vacances. 	<ul style="list-style-type: none"> • Existence d'un terrain de football non aménagé.
13	JEUNESSE ET EDUCATION CIVIQUE	<ul style="list-style-type: none"> • Population en majorité jeune. 	<ul style="list-style-type: none"> • Forte population jeune.
14	FORETS ET FAUNE	<ul style="list-style-type: none"> • Forêt communale en cours de classement. 	<ul style="list-style-type: none"> • Massif forestier important (présence de nombreuses essences et du gibier).
15	COMMERCE	<ul style="list-style-type: none"> • Possibilité de création d'un marché de viande de brousse et même du poisson de MAKOMBE. 	<ul style="list-style-type: none"> • Existence d'une place de marché.
16	PETITES ET MOYENNES ENTREPRISES ET ECONOMIE SOCIALE ET ARTISANALE	<ul style="list-style-type: none"> • L'ouverture de la route YABASSI – YINGUI – NDIKINIMEKI. 	<ul style="list-style-type: none"> • RAS

Plan Communal de Développement (PCD) de YINGUI

N°	SECTEURS	POTENTIALITES	RESSOURCES
17	TRANSPORT	<ul style="list-style-type: none"> • La réfection de la départementale n°16 et l'ouverture de la route YABASSI – YINGUI – NDIKINIMEKI. 	<ul style="list-style-type: none"> • RAS
18	TOURISME ET LOISIRS	<ul style="list-style-type: none"> • Présence de merveilleux sites touristiques. 	<ul style="list-style-type: none"> • Importants et merveilleux sites touristiques.
19	CULTURE	<ul style="list-style-type: none"> • L'émergence d'une dynamique culturelle par le biais du festival culturel HIKOKO. • Forte inspiration musicale. 	<ul style="list-style-type: none"> • Pratique de quelques danses traditionnelles telles que : Le OUMBOCK, le OULOUMOU, le IMBEL, le OUMBAMA, le BIKWOU, le MOUKOUGOU, le KOULBIDJE, le SOLY BABI, le BOLOBO, l'ENGOL. • Existence d'une salle de manifestation à côté du marché. • Existence d'une case communautaire à NDEM, MOSSE, IBOTI, LOGNDENG, NDOKMEM NORD.
20	ADMINISTRATION TERRITORIALE, DECENTRALISATION, SECURITE, MAINTIEN DE L'ORDRE	<ul style="list-style-type: none"> • Mise en œuvre effective de la politique de décentralisation. 	<ul style="list-style-type: none"> • Existence d'une mairie, d'une sous-préfecture, d'une brigade de gendarmerie, de cinq chefferies de cantons
21	AFFAIRES SOCIALES	<ul style="list-style-type: none"> • RAS 	<ul style="list-style-type: none"> • RAS
22	PROMOTION DE LA FEMME ET DE LA FAMILLE	<ul style="list-style-type: none"> • RAS 	<ul style="list-style-type: none"> • RAS
23	DOMAINE CADASTRE ET AFFAIRES FONCIERES	<ul style="list-style-type: none"> • Acquisition de la propriété foncière par l'obtention auprès de l'Etat du titre foncier de l'espace urbain. 	<ul style="list-style-type: none"> • RAS
24	POSTES ET TELECOMMUNICATION	<ul style="list-style-type: none"> • Fonctionnement du service postal dans la commune 	<ul style="list-style-type: none"> • Existence d'un bureau des PTT (Poste et Télécommunication) • Existence d'une antenne de relais MTN

Plan Communal de Développement (PCD) de YINGUI

N°	SECTEURS	POTENTIALITES	RESSOURCES
25	INDUSTRIE, MINES ET DEVELOPPEMENT TECHNOLOGIQUE	<ul style="list-style-type: none">• RAS	<ul style="list-style-type: none">• RAS
26	RECHERCHE SCIENTIFIQUE ET DE L'INOVATION	<ul style="list-style-type: none">• RAS	<ul style="list-style-type: none">• RAS
27	TRAVAIL ET SECURITE SOCIALE	<ul style="list-style-type: none">• RAS	<ul style="list-style-type: none">• RAS
28	EMPLOI ET FORMATION PROFESSIONNELLE	<ul style="list-style-type: none">• Existence de la SAR-SM• Un CETIC en création	<ul style="list-style-type: none">• Présence d'une SAR-SM et d'un CETIC en création

IV.SYNTHESE DU DIAGNOSTIC

IV.1. SYNTHÈSE DU DIC

IV.1.1. Les ressources humaines

IV.1.1.1. Le Conseil municipal

Le conseil municipal est composé de 25 conseillers (02 d'entre eux sont décédés à ce jour). Tous sont issus d'une même formation politique (RDPC), mais le conseil est représentatif de la diversité ethnique et socioprofessionnelle de la commune. Il dispose de trois commissions à savoir :

- La commission des affaires sociales ;
- La commission des grands travaux ;
- La commission des finances.

Ces différentes commissions siègent deux fois par an uniquement lors des conseils municipaux. Le conseil se réunit uniquement en sessions ordinaires 02 fois l'an pour l'adoption du budget et l'approbation du compte administratif.

IV.1.1.2. L'Exécutif municipal

Il est composé du maire qui est assisté dans sa tâche par deux adjoints. On note une absence remarquée du deuxième adjoint dans la commune pour des raisons plus ou moins précises. Il existe une répartition des tâches entre les membres de l'exécutif communal. Cependant, l'absence du 2^{ème} adjoint entraîne une concentration de ses attributions au 1^{er} adjoint qui se retrouve ainsi surchargé de travail. En plus de leurs attributions administratives, chaque membre de l'exécutif exerce la fonction d'officier d'état-civil qui lui est dévolue de plein droit.

IV.1.1.3. Le Personnel communal

La commune de YINGUI dispose d'un effectif de 07 personnes à savoir :

Un secrétaire général, un agent de courrier et liaison (temporaire) et 06 agents décisionnaires qui s'occupent des travaux d'entretien (jardinage, etc.).

Le secrétaire général est le principal animateur des services communaux.

Le percepteur d'arrondissement est en même temps receveur municipal car la commune ne dispose pas de recette municipale autonome.

Il n'existe pas d'organigramme dans la commune et encore moins les services régaliens tels que le service technique, l'état - civil, le service financier, etc. Les employés s'essayent à tout quand ils ne font pas du jardinage.

Plan Communal de Développement (PCD) de YINGUI

A l'analyse du personnel communal, il apparaît clairement qu'il se pose un problème de personnel en quantité et en qualité, au regard des missions qui sont désormais dévolues à la commune. Il y a donc un besoin en personnel (besoin qualitatif et quantitatif), notamment un agent financier, un agent de développement et un assistant administratif pour ne citer que ceux-là.

Sur le plan de l'organisation et du fonctionnement des services, on relève que la commune de YINGUI est caractérisée par :

1. Un manque criard d'équipements de travail (matériel de bureau, outils informatiques, matériel roulant, équipement de génie civil, etc.).
2. Une absence avérée d'un service de planification chargé de concevoir, mettre en œuvre et assurer le suivi et l'évaluation des projets de développement.
3. Une absence de personnel à la recette municipale.

Au regard de ce qui précède nous sommes en droit de dire que le personnel de la commune de YINGUI à besoin de formations sur les thématiques suivantes :

- Les finances locales,
- La modernité classique des services communaux,
- Les enjeux de la décentralisation et le suivi des projets.
- Et plus tard, une formation en informatique.

IV.1.2. La gestion des ressources financières

IV.1.2.1. Processus d'élaboration du budget et d'approbation des comptes administratifs

Le budget est préparé par le secrétaire général à l'initiative du maire, sur la base des besoins recensés par la remontée d'informations auprès des conseillers municipaux sur les besoins des populations.

Pour ce qui est de l'approbation du Budget prévisionnel et du compte administratif, les conseillers reçoivent les moutures du budget le jour même du conseil, ils ne disposent donc pas d'assez de temps pour un examen approfondi.

IV.1.2.2. Analyse du mécanisme de mobilisation et de gestion des recettes communales

IV.1.2.2.1. Situation de mobilisation des recettes

Les performances de la commune en termes de recouvrement des recettes sont consignées dans le tableau suivant :

Tableau 4 : Niveau de réalisation des recettes Communales de 2007 à 2010

Libellés	2007	2008	2009	2010
RECETTES				
<i>Section fonctionnement</i>				
Prévisions	60 696 000	57 720 000	86 200 000	59 884 656
Recouvrement	48 918 813	52 735 105	41 134 739	
Taux de réalisation	80,59%	91,36%	47,72%	
<i>Section investissement</i>				
Prévisions	1 977 442	5 380 000	33 800 000	
Recouvrement	1 977 442	17 280 729	4 267 557	
Taux de réalisation	100%	321,20%	12,62%	

Source : analyse des données des comptes administratifs par NODDEL

La commune de YINGUI dispose d'un registre des contribuables qui n'est pas encore actualisé. Le recouvrement des recettes communales se fait principalement à l'amiable. Les contribuables viennent eux même payer à la commune.

IV.1.2.2.2. La gestion des recettes.

Les reçus sont les documents de collecte utilisés sur le terrain par l'agent recouvreur désigné. Ce dernier reverse les recettes contre quittance auprès du SG lorsque le Percepteur n'est pas en place. Le SG remet ensuite les recettes au Percepteur pour sécurisation.

La commune ne dispose pas de services financiers pour s'occuper de la préparation des ordres de recettes et du mandatement. Toutes ces opérations sont cumulées par le seul secrétaire général.

La commune ne dispose pas de recette municipale autonome.

IV.1.2.3. Evolution du BP et du CA de la période d'analyse

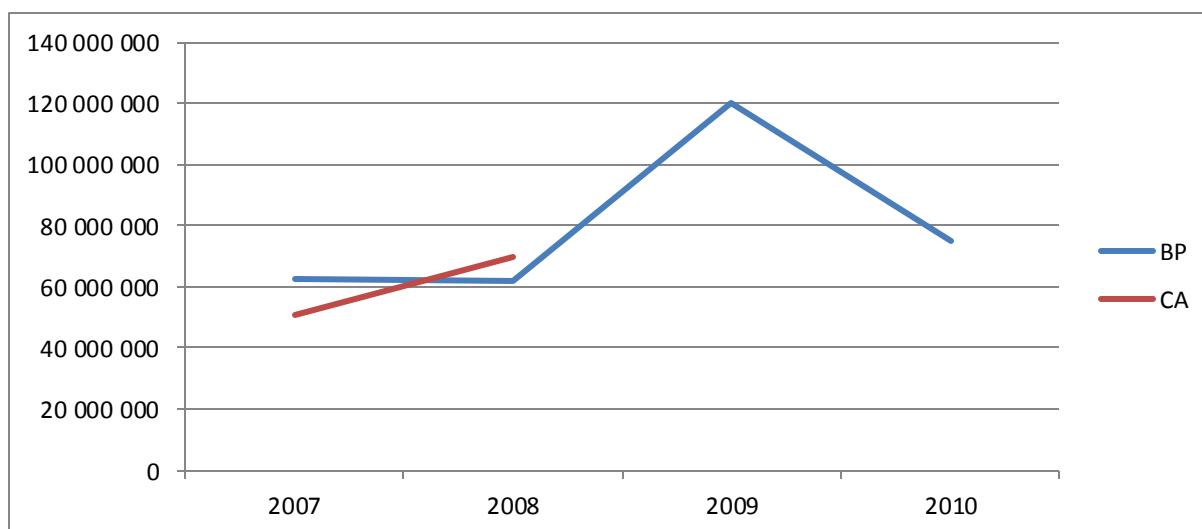
Pour cette partie, les données utilisées sont celles du budget et du CA 2007, du budget et du CA 2008, du budget et du CA 2009 et du budget 2010 (les états financiers de synthèse plus récents n'étant pas disponibles pour cause de retard. Cf. supra).

Tableau 5 : Evolution du budget prévisionnel et du compte administratif de 2007 à 2010

Année	BP	CA	Ecart	Taux de réalisation
2006	/	40 608 038	/	/
2007	62 673 442	50 896 255	-11777187	81,21%
2008	62 000 000	70 015 834	+8015834	112,92 %
2009	120 000 000	/		/
2010	75 000 000	/		/

Source : analyse des données financières par NODDEL

Figure 1 : Evolution du budget et du compte administratif



Source : analyse des données financières par NODDEL

La lecture de la courbe montre que les prévisions budgétaires évoluent de façon irrégulière ; tantôt décroissantes entre 2007 et 2008, ensuite on observe un pic entre 2008 et 2009 pour enfin décroître en 2010. Cela est dû au fait qu'en 2009, la commune a mis beaucoup d'attentes sur les redevances forestières qui étaient évaluées à elles seules à la moitié de toutes les recettes budgétaires de la commune de YINGUI (cf. tableau d'analyse globale standard en annexe du rapport diagnostic institutionnel communal). Il faut ajouter à cela les espérances fondées sur l'aboutissement du dossier de la forêt communale (qui est en toujours cours). En 2010 la commune s'est voulue plus réaliste dans sa budgétisation ; en effet, la principale ressource qu'était la RFA a drastiquement diminuée et la commune a pris en compte les dispositions contenues dans la lettre circulaire N°02305/MINADT/DCDD du 19 octobre 2009 relative à l'exécution des budgets communaux de l'exercice 2010.

On peut en conclure qu'il y a un souci de réalisme dans les prévisions budgétaires de la commune de YINGUI depuis 2010, ce qui est un point positif en termes de prévision budgétaire.

Plan Communal de Développement (PCD) de YINGUI

On remarque en ce qui concerne le compte administratif qu'il évolue également de manière croissante, le taux de réalisation du budget est de 81,21% en 2007 et de 112,92 % en 2008. Cela constitue une performance remarquable, même s'il y a lieu de penser que cette performance peut être améliorée par un élargissement de l'assiette fiscale, au regard du potentiel économique de YINGUI.

IV.1.2.4. Analyse des recettes et des dépenses

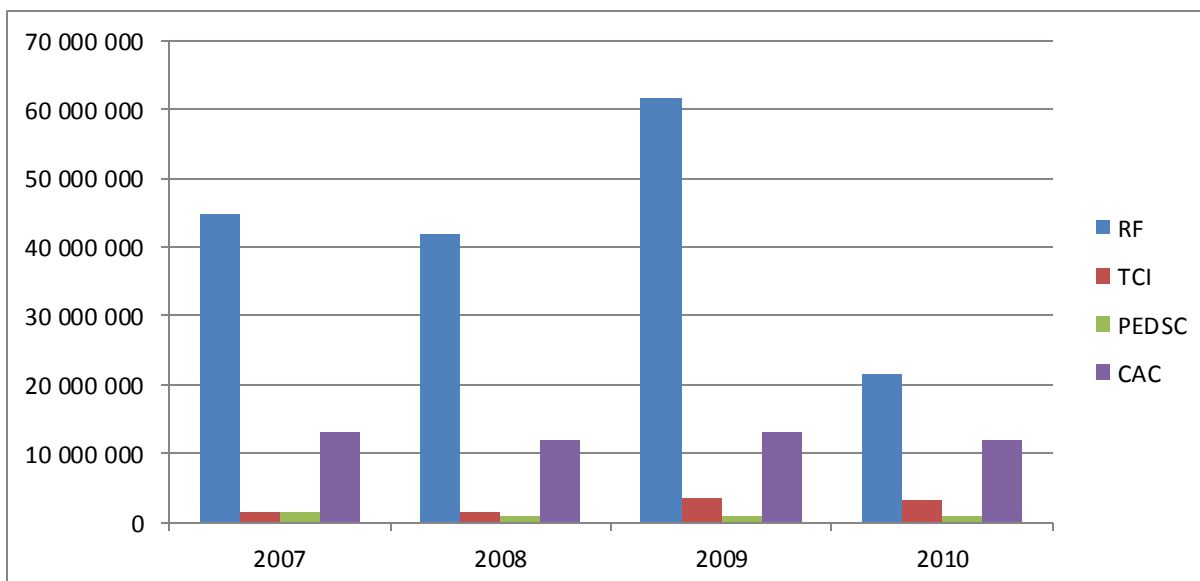
IV.1.2.4.1. Analyse des sources de recettes

Tableau 6 : Analyse des principales sources de recettes budgétaires. (D'après les CA)

Nature de la recette	2007	2008	2009	2010
Recettes fiscales (RF)	44 750 000	41 900 000	61 550 000	21 550 000
Taxes com. Indirectes (TCI)	1 625 000	1 500 000	3 550 000	3 150 000
Produits de l'exploitation du domaine et des services communaux (PEDSC)	1 625 000	820 000	900 000	900 000
Centimes additionnels communaux (CAC)	13 000 000	12 000 000	13 000 000	12 000 000

Source : analyse des données financières par NODDEL

Figure 2 : Structure des recettes communales des CA



Source : analyse des données financières par NODDEL

Nous considérerons comme recettes propres les postes suivants :

- les Recettes Fiscales (RF),
- les Taxes Communales Indirectes (TCI)
- le Centime Additionnel Communal (CAC),
- les Produits d'Exploitation du Domaine et Services Communaux (PEDSC).

Plan Communal de Développement (PCD) de YINGUI

- Le ratio recettes propres/ centimes additionnels (**RP/CAC**) étant de **3,69 en 2007 ; 3,68 en 2008 et 5,07 en 2009 et 2,13 en 2010**. On en déduit que la commune a une bonne capacité d'autofinancement relativement à sa masse globale de budget qui cependant reste faible. Même si son budget est faible, la commune de YINGUI dépend majoritairement de ses propres recettes que du CAC. Mais il faut cependant prendre garde car la masse de recettes propres intègre les redevances forestières qui désormais ne relèvent plus du ressort direct de la commune.

IV.1.2.4.2. Analyse des dépenses

Tableau 7 : Evolution des dépenses Communales de 2007 à 2010

Libellés	2007	2008	2009	2010
DEPENSES				
<i>Section fonctionnement</i>				
Prévisions	41 773 442	32 700 000	52 351 500	33 000 000
Paiements	19 605 041	17 187 594	25 543 287	
Taux d'exécution	46,93%	52,56%	48,79%	
<i>Section investissement</i>				
Prévisions	20 900 000	29 300 000	67 648 500	42 000 000
Paiements	1 412 084	22 597 895	19 231 211	
Taux d'exécution	6,75%	77,12%	28,42%	
DEPENSES TOTALES				
Prévisions	62 673 442	62 000 000	120 000 000	75 000 000
Paiements	21 017 105	39 785 489	44 774 498	
Taux d'exécution	33,53%	64,17%	37,31%	

Les dépenses de fonctionnement sont supérieures aux dépenses d'investissement conformément aux pratiques budgétaires.

Les dépenses d'investissement ont la plus faible proportion d'exécution dans la structure globale des dépenses. Ces dépenses sont généralement consacrées à l'aménagement des routes, à la réhabilitation des infrastructures et à la construction des équipements collectifs (points d'eau potable).

IV.1.3. Ressources patrimoniales

D'une manière générale, le patrimoine communal est structuré en deux rubriques : le patrimoine naturel d'une part, et les biens meubles et immeubles d'autre part. Puisque nous sommes dans le diagnostic de la commune en tant qu'institution et non en tant qu'espace, nous nous intéresserons dans cette partie uniquement aux biens meubles et immeubles de la commune.

IV.1.3.1. Les biens immeubles

Il importe de rappeler que la commune de YINGUI est située sur le domaine privé de l'Etat et par conséquent ne détient aucun titre de propriété sur ses terres. Elle dispose des immeubles bâtis et non bâtis consignés dans le sommier ci-après :

Tableau 8 : Liste des bâtiments communaux (exercice 2011)

N°	Nature de bâtiment	Date de construction	Montant	observations
1.	02 hangars de marché à YINGUI Centre	1985	- (+1)	(+1)Réhabilitation en 2010 par le PDRBA/MN 5 884 305 FCFA
2.	01 bâtiment abritant les services de la Mairie	2001	49 990 300	RAS
3.	01 hangar de marché à LOGNANGA	2001	1 271 652	RAS
4.	01 hangar de marché à DOKMEN NORD	2003	1 500 000	RAS
5.	01 hangar de marché à LOGDENG	2003	1 500 000	RAS
6.	01 Salle des manifestations publiques	2003	3 000 000	RAS
7.	01 tribune municipale de YINGUI	2006	4 500 000	RAS
8.	02 centres de santé à IBOTI	2006	4 700 000	RAS

Il n'existe pas de cimetière municipal, mais la commune se charge néanmoins de l'inhumation des corps abandonnés.

IV.1.3.2. Les biens meubles

La commune de YINGUI dispose des matériels récapitulés dans le tableau ci-après

Tableau 9 : Etat du matériel communal à l'exercice 2010

N°	Désignation	Nombre	AFFECTATION	ETAT
1	Groupes électrogène	02	Pour tout l'arrondissement	Bon
2	Groupe électrogène	01	mairie	En panne
3	Chaises de fête	ND	Salle des actes mairie	Bon état
4	Matériels et mobiliers de bureau	ND	mairie	Insuffisants et/ou en panne

ND : non déterminé

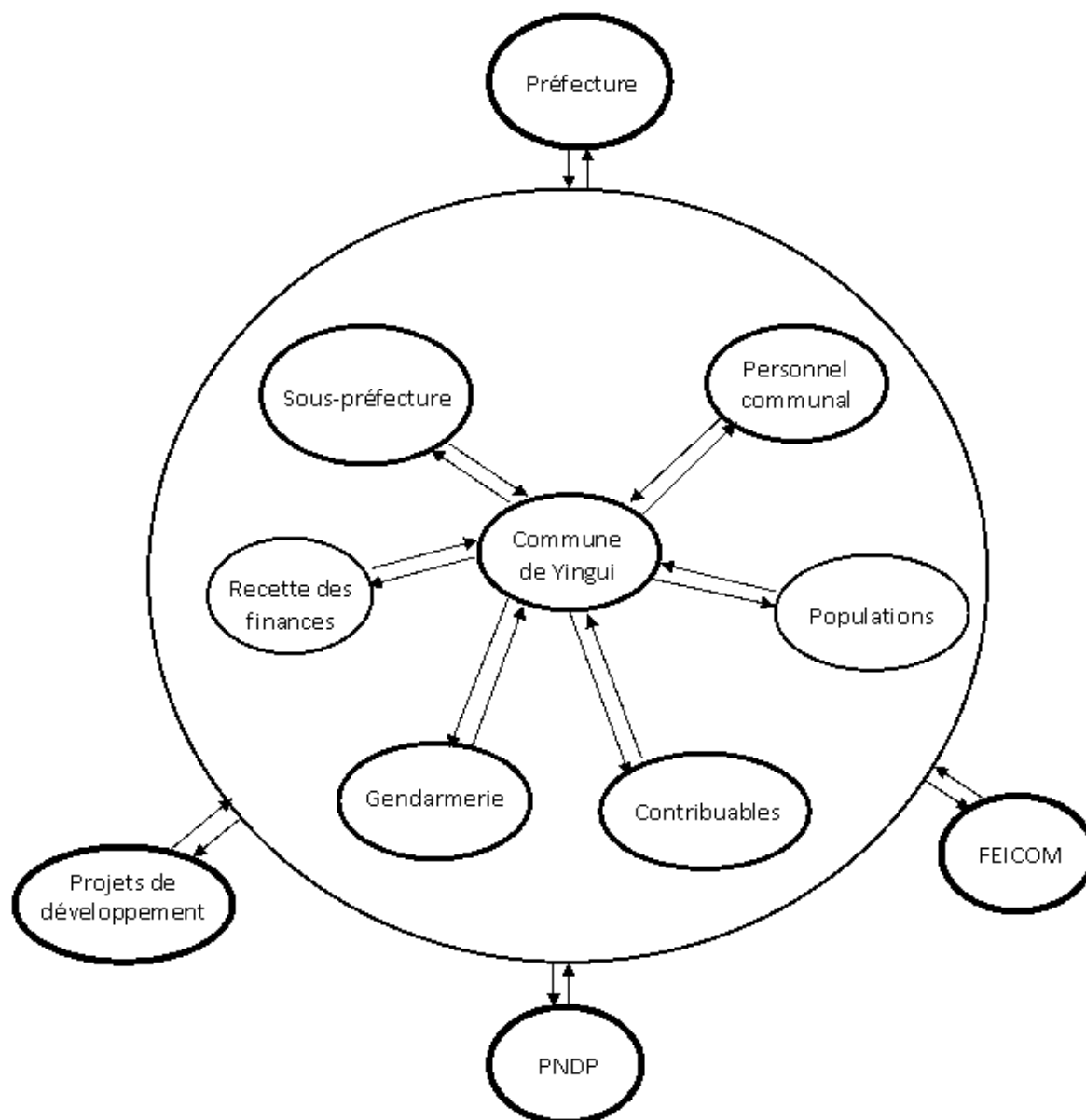
IV.1.3.3. Le matériel roulant

La commune de YINGUI ne dispose pas de matériel roulant.

IV.1.4. La gestion des relations

Nous apprécierons les relations internes et les relations externes

Figure 3: Présentation des relations de la commune



LEGENDE :

○ Institution

→ Bonne relation

↔ Relation réciproque

Plan Communal de Développement (PCD) de YINGUI

Tableau 10 : Forces et faiblesses de l'institution communale

Forces	Faiblesses
Sur le plan des ressources humaines	
<ul style="list-style-type: none"> ▪ La répartition des tâches entre l'exécutif ; ▪ Les conseillers municipaux sont assez incisifs ; ▪ Le paiement régulier des salaires 	<ul style="list-style-type: none"> ▪ Les conseillers n'ont jamais bénéficié d'une formation en matière de gestion communale ; ▪ Le personnel communal est peu qualifié et en nombre insuffisant ; ▪ Il n'existe pas de réunions de travail périodiques entre le personnel et les responsables communaux.
Sur le plan des ressources financières	
<ul style="list-style-type: none"> ▪ La commune a une bonne capacité d'autofinancement (cf. ratio RP/CAC >0). 	<ul style="list-style-type: none"> ▪ Fichier de contribuable non actualisé ; ▪ La commune ne dispose pas de services, ni d'agents financiers ; ▪ Les personnes impliquées dans le recouvrement ne sont pas formées ; ▪ La commune ne dispose pas d'une recette municipale autonome et le mécanisme de sécurisation des recettes présente des insuffisances.
Sur le plan des ressources patrimoniales	
<ul style="list-style-type: none"> ▪ La commune est en voie d'acquérir une forêt communale ; ▪ La commune dispose de place de détente (place de l'indépendance,) 	<ul style="list-style-type: none"> ▪ La commune ne dispose pas de titre sur la propriété foncière ▪ Il n'existe pas d'auberge municipale ▪ Absence de matériel roulant ▪ Insuffisance du matériel d'entretien ▪ Absence d'un plan d'amortissement des biens et équipements communaux ▪ Le mobilier de bureau est vieillissant et certains matériels en panne (photocopieurs)
Sur le plan des relations	
<ul style="list-style-type: none"> ▪ Bonne imprégnation entre l'exécutif, le personnel communal et la population (il faut noter que le Maire et son A1 résident dans la ville). 	<ul style="list-style-type: none"> ▪ Il n'existe pas de véritable stratégie de communication ; ▪ Circulation opaque des informations entre la commune et les SDE ; ▪ La commune a des difficultés à satisfaire certaines exigences de certains de ses partenaires (surtout lorsque cela engage des débours).

IV.1.5. Les pistes d'actions prioritaires pour le renforcement de l'institution communale

Au regard des analyses du fonctionnement de la commune de YINGUI, nous sommes en droit de relever que : pour être performante et pouvoir honorer ses missions et ses engagements vis-à-vis de ses populations et de ses partenaires, la commune devra s'employer à mettre en œuvres les actions suivantes :

IV.1.5.1. Sur le plan des ressources humaines :

IV.1.5.1.1. Le conseil municipal et l'exécutif communal

Tableau 11 : Pistes d'actions prioritaires sur le conseil municipal et l'exécutif communal

Objectif : Améliorer la gouvernance locale
Activités : <ul style="list-style-type: none">▪ Renforcement des capacités du conseil municipal en matière de gouvernance locale▪ Renforcement des capacités du conseil municipal en matière de budgétisation participative▪ Renforcement de la communication externe de la commune (information des populations et des autres acteurs – SDE - sur les activités de la commune)
Responsables : Exécutif communal ; conseillers municipaux ; Agent de développement.

IV.1.5.1.2. Le personnel communal

Tableau 12 : Pistes d'actions prioritaires sur le personnel communal

Objectif : Améliorer la performance des services communaux
Activités : <ul style="list-style-type: none">▪ Conception et mise en application d'un organigramme adapté aux objectifs de la mairie ;▪ Renforcement des effectifs par le recrutement et la contractualisation d'agents qualifiés (agent financier, agent de développement, assistant administratif ...) ;▪ Renforcement des capacités d'archivage de la commune (confection des placards et achat des classeurs « avamo » pour la tenue des documents) ;▪ Renforcement de la communication en interne au sein de la commune (Instauration des réunions périodiques entre le personnel et l'exécutif communal) ;▪ Etablissement des mandats individuels pour le paiement des salaires versés au personnel ;▪ Etablissement d'une fiche de suivi du personnel et d'un plan de carrière (plan d'avancement) ;▪ Facilitation du travail du comité de pilotage en le dotant des moyens de fonctionnement chaque fois que de besoin ;▪ Elaboration et suivi d'un chronogramme périodique des activités.
Responsables : Exécutif communal, Secrétariat général, Agent de développement, partenaires.

IV.1.5.2. Sur le plan des ressources financières :

Tableau 13 : Pistes d'actions prioritaires sur les ressources financières

Objectif : Améliorer la gestion des finances communales
Activités : <ul style="list-style-type: none">▪ Etablissement d'une collaboration plus étroite entre la commune et la perception ;▪ Elaboration d'un fichier des contribuables communaux et établissement d'un plan de recouvrements des impôts ;▪ Identification de nouvelles sources de recettes ;▪ Renforcement de la présence du percepteur auprès de la commune (affectation d'un agent auprès du percepteur) ;▪ Amélioration de la sécurisation des recettes communales (aménagement approprié des services du receveur).
Responsables : Maire, Agent financier, Percepteur, Sous-préfet.

IV.1.5.3. Sur le plan du patrimoine communal

Tableau 14 : Pistes d'actions prioritaires sur le patrimoine communal

Objectif : Améliorer la gestion et la sécurisation du patrimoine communal
Activités : <ul style="list-style-type: none">▪ Achat de deux motos pour la liaison dans la commune ;▪ Création d'un service technique opérationnel ;▪ Etablissement d'un sommier des bâtiments communaux et des biens meubles ;▪ Achat du matériel pour l'entretien du patrimoine communal (tondeuse, cisailles, combinaisons, bottes, etc.)▪ Etablissement d'un plan d'amortissement des équipements et du matériel
Responsables : Maire, Secrétaire général, Agent financier, Percepteur, Agent de développement

IV.1.5.3. Sur le plan des relations

Tableau 15 : Pistes d'action prioritaires sur les relations

Objectif : Améliorer les relations entre la commune et ses différents partenaires en interne comme en externe
Activités : <ul style="list-style-type: none">▪ Elaboration d'une stratégie de communication en interne et en externe
Responsables : Maire, Secrétaire général, Agent de développement,

IV.2. PRINCIPAUX PROBLEMES ET BESOINS PAR SECTEUR

IV.2.1. Problèmes et besoins par secteur

Le Diagnostic fait montre que la population de YINGUI vit dans des conditions assez difficiles. Cette situation émane des problèmes regroupés en différents secteurs selon le tableau suivant :

Tableau 16 : Problèmes et besoins consolidés par secteur

Secteur 1 : Agriculture et développement rural				
Problème reformulé à l'échelle communale	Villages concernés	Principales causes	Principaux effets	Synthèse des besoins
Difficulté à pratiquer une agriculture rentable	Iboti, Mosse, Logndeng, Ndokmem nord, Ndem, Kak, Yingui II, Maninga makombe, Ndokanyack, Ndokhende, Koh, Ndokmem sud, Eboh, Lognanga, Yingui centre	<ul style="list-style-type: none"> - Difficulté d'approvisionnement en semences et produits phytosanitaires - Manque d'encadrement technique et financier des planteurs - Absence d'unités de transformation des produits - Absence de magasin de stockage - Enclavement des zones de production - Présence des rongeurs et des termites - Manque d'eau pour irriguer les champs en saison sèche - Faible organisation des GIC - Dégradation des pistes agricoles - Outils de travail rudimentaire - Variations climatiques 	<ul style="list-style-type: none"> - Pourriture des cultures - Difficulté de transformation et de conservation des produits agricoles - Baisse des rendements agricoles - Difficulté d'évacuation des produits agricoles - Pratique de l'agriculture de subsistance - Découragement des planteurs - Exode rural - Pauvreté des populations 	<ul style="list-style-type: none"> - Création des coopératives agricoles. - Organisation périodique des journées agro-pastorales. - Création d'au moins deux unités de transformation et de stockage des produits agricoles. - Création des structures d'encadrement et de formation, puis formation des agriculteurs et des planteurs sur les techniques culturales modernes. - Fourniture en équipement moderne. - Mise sur pied d'un système d'information des marchés (SIM). - Construire des structures de stockage et de vente d'engrais et des produits phytosanitaires

Plan Communal de Développement (PCD) de YINGUI

Secteur 2 : Elevage, Pêches et Industries Animales				
Problème reformulé à l'échelle communale	Villages concernés	Principales causes	Principaux effets	Synthèse des besoins
Absence d'élevage moderne	Iboti, Mosse, Logndeng, Ndockmem nord, Ndem, Kak, Yinguï II, Maninga makombe, Ndockanyack, Ndockhende, Koh, Ndockmem sud, Eboh, Lognanga, Yinguï centre	<ul style="list-style-type: none"> - Elevage traditionnel de subsistance et sentimental - Absence d'encadrement technique - Outillage de pêche rudimentaire - Absence de pâturage - Manque de moyens financiers - Pêche de subsistance - Manque de formation en apiculture 	<ul style="list-style-type: none"> - Désintéressement aux activités de pêche, d'élevage et des industries animales - Divagation des bêtes - Braconnage intensif - Carence de certaines vitamines dans l'alimentation - Pauvreté des populations 	<ul style="list-style-type: none"> - Incitation et initiation des populations à la pratique pastorale. - Renforcement des capacités des éleveurs et des pêcheurs. - Initiation aux techniques modernes d'élevage et de pêche. - Initier les populations à la pratique de l'élevage. - Encourager la pisciculture. - Créer une ferme de multiplication pour l'élevage conventionnel (porc, chèvre, mouton, poulet, hérisson, porc épic, escargot, et autres).
Secteur 3 : Santé				
Problème reformulé à l'échelle communale	Villages concernés	Principales causes	Principaux effets	Synthèse des besoins
Difficulté d'accès aux soins de santé de qualité	Iboti, Mosse, Logndeng, Ndockhende, Yinguï centre	<ul style="list-style-type: none"> - Approvisionnement insuffisant en médicaments dans les centres de santé existants - Centres de santé existants non aménagés et non équipés - Insuffisance criarde du personnel soignant dans les formations sanitaires existantes 	<ul style="list-style-type: none"> - Prise en charge des malades insuffisante - Automédication - Consultation des tradi-praticiens 	<ul style="list-style-type: none"> - Dotation de médicaments de premiers secours - Aménagement et équipement des centres de santé existants - Recrutement du personnel dans les centres de santé

Plan Communal de Développement (PCD) de YINGUI

Secteur 3 : Santé				
Problème reformulé à l'échelle communale	Villages concernés	Principales causes	Principaux effets	Synthèse des besoins
Difficulté d'accès aux soins de santé de qualité	Iboti, Mosse, Logndeng, Ndockhende, Yingui centre	- Absence d'électricité	<ul style="list-style-type: none"> - Présence de nombreuses maladies (typhoïde, dysenterie, paludisme, amibe, épilepsie, hernie.) - Difficulté d'accès immédiat aux soins de première nécessité - Diagnostics limités. - Coût élevé des traitements. - Difficulté à soigner les malades. - Difficulté de conserver les produits médicaux au frais. - Vulnérabilité et morbidité des populations. 	<ul style="list-style-type: none"> - Construction des générateurs d'énergie solaire pour les centres de santé - Augmentation des campagnes de sensibilisation et de prévention sur les IST/MH SIDA - Augmentation des campagnes de santé et de vaccination - Construction et équipement de 07 centres de santé (à LOG-NDENG, à NDOGMEM NORD, à MOSSE, à KAK, à MANINGA MAKOMBE, à NDOKANYACK, à EBOH, à LOGNANGA)
	Ndockmem nord, Ndem, Kak, Yingui II, Maninga makombe, Ndockanyack, Koh, Ndockmem sud, Eboh, Lognanga	- Absence de formation sanitaire dans les villages		
	- Tous les villages	<ul style="list-style-type: none"> - Présence abondante de mout - mout - Insuffisance de campagne de sensibilisation, de prévention sur les IST/MHSIDA - Insuffisance de campagne de santé et de vaccination 		
Difficulté d'accès aux soins de santé de qualité	- Yingui centre	<ul style="list-style-type: none"> - Absentéisme du médecin chef du CMA - Distraction du matériel et des équipements au CMA. - Détérioration des médicaments au CMA - Non fonctionnalité des deux groupes dont dispose la ville. 	<ul style="list-style-type: none"> - Prise en charge des malades insuffisante - Automédication Consultation des tradi-praticiens 	<ul style="list-style-type: none"> - Construction d'une clôture au CMA. - Construction d'un local devant abriter le groupe électrogène du CMA. - Aménagement d'un espace vert pour la détente des patients au CMA.

Plan Communal de Développement (PCD) de YINGUI

Secteur 4 : Travaux Publics				
Problème reformulé à l'échelle communale	Villages concernés	Principales causes	Principaux effets	Synthèse des besoins
Insuffisance d'accès à un réseau routier de qualité	Iboti, Mosse, Logndeng, Ndockmem nord, Ndem, Kak, Yinguï II, Maninga makombe, Ndockanyack, Ndockhende, Koh, Ndockmem sud, Eboh, Lognanga, Yinguï centre	<ul style="list-style-type: none"> - Absence de routes bitumées - Non aménagement des routes - Mauvais état de la route principale et des voies de desserte des villages - Manque de main d'œuvre pour l'entretien des routes - Pont en état critique - Insuffisance et mauvais fonctionnement des barrières de pluies - Insuffisance de routes. - Absence d'une carte routière de l'arrondissement. 	<ul style="list-style-type: none"> - Difficulté de circulation des personnes et des biens - Difficulté d'acheminement des produits agricoles vers les points de vente - augmentation du prix de transport - Difficulté d'évacuation des malades - Isolement de la localité - Accès difficile à l'information - Diminution du trafic des transporteurs routiers - Exode rural des populations - Pauvreté des populations 	<ul style="list-style-type: none"> - Bitumage de la route principale Ndikiniméki-Iboti-Yinguï-koh-Yabassi, ainsi que toutes les artères de Yinguï centre. - Entretien des artères du centre ville et des autres voies d'accès. - Etablissement et mise en pratique d'une carte routière de l'arrondissement. - Entretien la D16 (route départementale) de Mahou au pont de Nouye - Construire le pont sur la makombe pour le ralliement à Nkondjock - Aménager le pont sur Binondi - Construire le pont sur Eboh
Secteur 5 : Education de base				
Problème reformulé à l'échelle communale	Villages concernés	Principales causes	Principaux effets	Synthèse des besoins
Difficulté d'accès à une éducation de base de qualité	Iboti, Mosse, Logndeng, Ndockmem nord, Ndockanyack, Lognanga, Yinguï centre	<ul style="list-style-type: none"> - Insuffisance d'enseignants - Insuffisance de tables bancs - Absentéisme des enseignants - Détérioration et vétusté des infrastructures scolaires 	<ul style="list-style-type: none"> - Exode des enfants en âge scolaire - Faible niveau scolaire - Scolarisation tardive 	<ul style="list-style-type: none"> - Affectation ou recrutement d'enseignants. - Acquisition du matériel didactique et des tables bancs. - Réfectionner 12 salles de classes (2 à l'école publique de Yinguï centre, 2 à Iboti, 3 à Mosse, 3 à Logndeng et 2 à Ndockmem nord)

Plan Communal de Développement (PCD) de YINGUI

Secteur 5 : Education de base				
Problème reformulé à l'échelle communale	Villages concernés	Principales causes	Principaux effets	Synthèse des besoins
Difficulté d'accès à une éducation de base de qualité	Iboti, Mosse, Logndeng, Ndockmem nord, Ndockanyack, Lognanga, Yingui centre	<ul style="list-style-type: none"> - Absence de latrines et de points d'eau dans les écoles - Absence de logements d'astreinte pour enseignants - Arrivée tardive du paquet minimum 	<ul style="list-style-type: none"> - Exode des enfants en âge scolaire - Faible niveau scolaire - Scolarisation tardive - Déperdition scolaire - Oisiveté - banditisme 	<ul style="list-style-type: none"> - Construction d'un point d'eau potable et des toilettes dans chaque école publique. - Construire des salles de classe dans les écoles - Construire et équiper des écoles primaires et maternelles - Créer des librairies locales pour faciliter l'approvisionnement en matériels scolaires
	Ndem, Kak, Yingui II, Maninga makombe, Ndockhende, Koh, Ndockmem sud, Eboh	<ul style="list-style-type: none"> - Eloignement des écoles - Absence d'écoles primaires et maternelles 		
	-Tous les villages	<ul style="list-style-type: none"> - Difficulté d'accès aux fournitures scolaires - Absence d'électricité - Manque de volonté de certains parents à s'impliquer dans le suivi scolaire de leurs enfants - Absence de librairie 		

Plan Communal de Développement (PCD) de YINGUI

Secteur 6 : Culture				
Problème reformulé à l'échelle communale	Villages concernés	Principales causes	Principaux effets	Synthèse des besoins
Faible valorisation du potentiel culturel	Iboti, Mosse, Logndeng, Ndockmem nord, Ndem, Kak, Yingui II, Maninga makombe, Ndockanyack, Ndockhende, Koh, Ndockmem sud, Eboh, Lognanga, Yingui centre	<ul style="list-style-type: none"> - Influence des religions modernes sur les coutumes traditionnelles - Insuffisante du matériel d'animation - Insuffisance des foyers culturels - Insuffisance de festivals culturels - Absence des services du ministère de la culture - Mauvaise conservation des acquis traditionnels 	<ul style="list-style-type: none"> - Faible esprit associatif et culturel - Faible dynamique de groupe - Perte des valeurs traditionnelles - Dévalorisation de la culture 	<ul style="list-style-type: none"> - Déploiement des services déconcentrés du ministère de la culture. - Organisation périodique des journées culturelles. - Construction des foyers communautaires. - Organisation d'un festival annuel au niveau de l'arrondissement. - agrandissement de la tribune des fêtes de Yingui centre - Organisation des voyages linguistiques dans l'arrondissement
Secteur 7 : Promotion de la Femme et de la Famille				
Problème reformulé à l'échelle communale	Villages concernés	Principales causes	Principaux effets	Synthèse des besoins
Faible promotion de la femme et de la famille	Iboti, Mosse, Logndeng, Ndockmem nord, Ndem, Kak, Yingui II, Maninga makombe, Ndockanyack, Ndockhende, Koh, Ndockmem sud, Eboh, Lognanga, Yingui centre	<ul style="list-style-type: none"> - Absence de centre de promotion de la femme et de la famille - Prévalence des couples non mariés à l'état-civil - Mauvais fonctionnement des associations féminines - Absence d'éducation de la femme sur les exigences du mariage (tenue du ménage). 	<ul style="list-style-type: none"> - Prolifération des foyers en union libre - Absence de motivation des femmes - Faible dynamisme des femmes - Difficulté dans l'établissement des actes de naissance - Manque d'esprit d'initiative des femmes - Accroissement du nombre de filles-mères. - Propension au célibat. 	<ul style="list-style-type: none"> - Construction et équipement d'un centre de promotion de la femme et de la famille. - Répétition des campagnes de mariages collectifs. - Organisation des causeries éducatives. - Formation des pairs éducateurs. - Assistance et encadrement des femmes dans les activités génératrices de revenus

Plan Communal de Développement (PCD) de YINGUI

Secteur 7 : Promotion de la Femme et de la Famille				
Problème reformulé à l'échelle communale	Villages concernés	Principales causes	Principaux effets	Synthèse des besoins
Faible promotion de la femme et de la famille	Iboti, Mosse, Logndeng, Ndockmem nord, Ndem, Kak, Yingui II, Maninga makombe, Ndockanyack, Ndockhende, Koh, Ndockmem sud, Eboh, Lognanga, Yingui centre	<ul style="list-style-type: none"> - Absence de centre de promotion de la femme et de la famille - Prévalence des couples non mariés à l'état-civil - Mauvais fonctionnement des associations féminines - Absence d'éducation de la femme sur les exigences du mariage (tenue du ménage). 	<ul style="list-style-type: none"> - Prolifération des foyers en union libre - Absence de motivation des femmes - Faible dynamisme des femmes - Difficulté dans l'établissement des actes de naissance - Manque d'esprit d'initiative des femmes - Accroissement du nombre de filles-mères. - Propension au célibat. 	<ul style="list-style-type: none"> - Construction et équipement d'un centre de promotion de la femme et de la famille. - Répétition des campagnes de mariages collectifs. - Organisation des causeries éducatives. - Formation des pairs éducateurs. - Assistance et encadrement des femmes dans les activités génératrices de revenus
Secteur 8 : Affaires Sociales				
Problème reformulé à l'échelle communale	Villages concernés	Principales causes	Principaux effets	Synthèse des besoins
Difficulté de prise en charge des personnes vulnérables	Iboti, Mosse, Logndeng, Ndockmem nord, Ndem, Kak, Yingui II, Maninga makombe, Ndockanyack, Ndockhende, Koh, Ndockmem sud, Eboh, Lognanga, Yingui centre	<ul style="list-style-type: none"> - Non représentation des services du MINAS - Négligence des personnes âgées - Absence des services sociaux (orphelinat, etc.) - Non identification des personnes vulnérables - Absence d'un fichier des personnes vulnérables 	<ul style="list-style-type: none"> - Abandon des personnes vulnérables - Oisiveté - Exode des personnes vulnérables 	<ul style="list-style-type: none"> - Déploiement des services sociaux. - Construction d'une structure d'encadrement et de prise en charge sociale. - Créer un centre des affaires sociales

Plan Communal de Développement (PCD) de YINGUI

Secteur 9 : Eau et Energie				
Problème reformulé à l'échelle communale	Villages concernés	Principales causes	Principaux effets	Synthèse des besoins
Difficulté d'accès à l'eau potable et à l'électricité	Iboti, Mosse, Ndockmem nord, Ndem, Ndockagnack, Ndockmem sud, Ndockhende, Yingui centre	Eau : <ul style="list-style-type: none"> - Points d'eau potable insuffisants - Sources d'eau non aménagées - Tarissement des sources en saison sèche - Difficulté de maintenance des forages existants 	Eau : <ul style="list-style-type: none"> - Pollution de l'eau - Prolifération de maladies hydriques - Pénibilité des tâches ménagères - Fatigue - Parcours de longues distances pour chercher de l'eau 	<ul style="list-style-type: none"> - Réhabilitation du réseau d'adduction d'eau. - Construction de 10 forages et d'entretien de ceux existants
	Logndeng, Kak, Yingui II, Maninga makombe, Koh, Eboh, Lognanga	- Absence d'eau potable courante.		
	-Yingui centre	- Echec de l'adduction d'eau.		
	-Tous les villages	Electricité : <ul style="list-style-type: none"> - Absence de réseau électrique 	Electricité : <ul style="list-style-type: none"> - Insuffisance du bien être - Difficulté de promotion des PMI - Faible rendement scolaire - Absence de loisirs - Faible activité économique due à l'absence d'énergie électrique - Mauvaise conservation des aliments 	<ul style="list-style-type: none"> - Electrification de la ville. - Réhabilitation des deux groupes électrogènes. - Revisiter le réseau électrique installé.
	-Yingui centre	- Groupes électrogènes communautaires défectueux		

Plan Communal de Développement (PCD) de YINGUI

Secteur 10 : Enseignements Secondaires				
Problème reformulé à l'échelle communale	Villages concernés	Principales causes	Principaux effets	Synthèse des besoins
Difficulté d'accès aux enseignements secondaires	Iboti, Mosse, Logndeng, Ndockmem nord, Ndem, Kak, Yinguï II, Maninga makombe, Ndockanyack, Ndockhende, Koh, Ndockmem sud, Eboh, Lognanga, Yinguï centre	<ul style="list-style-type: none"> - Insuffisance d'établissement d'enseignement secondaire (1 lycée pour toute la commune, pas de CES) - Insuffisance d'enseignant qualifiés et stables - Difficulté d'accès aux fournitures scolaires - Pas de formation en informatique - Absence de latrine - Absence de points d'eau potable - Insuffisance des infrastructures scolaires (salles de classes pour le CETIC, ateliers, machines, tables bancs, points d'eau, toilettes, etc.). - Absence de clôture au lycée. - Absence d'aire de jeu aménagé. - Absence d'un bloc administratif et d'une bibliothèque. 	<ul style="list-style-type: none"> - Epuisement des élèves - Faible rendement scolaire - Exode des élèves - Faible encadrement des élèves. 	<ul style="list-style-type: none"> - Construction d'un bâtiment + salle polyvalente au CETIC. - Construction d'un bloc administratif au lycée de YINGUI. - Construction d'un internat. - Construction d'une cantine scolaire au lycée de YINGUI. - Construction et équipement d'un laboratoire au lycée de YINGUI. - Construction d'une bibliothèque au lycée de YINGUI. - Aménagement des espaces verts et aire de jeux au lycée de YINGUI. - Affectation des enseignants au lycée de YINGUI. - Construction d'une clôture d'enceinte au lycée de YINGUI. - Construction d'un forage au lycée de YINGUI. - construction des C.E.S. à IBOTI, MOSSE, LOGNDENG et NDOCKMEM NORD

Plan Communal de Développement (PCD) de YINGUI

Secteur 11 : Emploi et Formation Professionnelle				
Problème reformulé à l'échelle communale	Villages concernés	Principales causes	Principaux effets	Synthèse des besoins
Difficulté d'accès à l'emploi et à la formation professionnelle	Iboti, Mosse, Logndeng, Ndockmem nord, Ndem, Kak, Yinguï II, Maninga makombe, Ndockanyack, Ndockhende, Koh, Ndockmem sud, Eboh, Lognanga, Yinguï centre	<ul style="list-style-type: none"> - Absence de centre de formation professionnelle - Faible organisation des populations - Absence d'électricité - Manque de formation - L'absence des structures de promotion de l'auto-emploi. 	<ul style="list-style-type: none"> - Chômage - difficulté dans l'exécution des travaux de menuiserie, de charpenterie - Absence de main d'œuvre qualifiée - Absence d'opportunités d'emploi dans les autres secteurs autres que l'agriculture 	<ul style="list-style-type: none"> -déploiement du MINJEUN et du PAJER –U. -Création d'un fond d'appui au financement des microprojets d'investissement. -Créer un centre d'apprentissage des métiers (centre multifonctionnel).
Secteur 12 : Travail et Sécurité Sociale				
Problème reformulé à l'échelle communale	Villages concernés	Principales causes	Principaux effets	Synthèse des besoins
Insécurité dans le travail des agents communaux	-Yinguï centre	<ul style="list-style-type: none"> - Absence d'équipements de travail des agents communaux 	<ul style="list-style-type: none"> - Insécurité dans le travail champêtre (blessures, etc.) 	<ul style="list-style-type: none"> - Achat des équipements de travail (bottes gants) aux agents communaux
Secteur 13 : Tourisme et loisirs				
Problème reformulé à l'échelle communale	Villages concernés	Principales causes	Principaux effets	Synthèse des besoins
Faible valorisation des potentialités touristiques	Iboti, Mosse, Logndeng, Ndockmem nord, Ndem, Kak, Yinguï II, Maninga makombe, Ndockanyack, Ndockhende, Koh, Ndockmem sud, Eboh, Lognanga, Yinguï centre	<ul style="list-style-type: none"> - Absence d'infrastructures d'accueil - Absence d'électricité - Non aménagement des sites (grottes, etc.) - Absence de promotion du tourisme - Manque de moyens financiers 	<ul style="list-style-type: none"> -Pertes des valeurs -Aucune rentabilité des activités touristiques 	<ul style="list-style-type: none"> -Déploiement des services déconcentrés du tourisme. -Connexion de la ville au réseau AES SONEL ou exploitation d'une source d'énergie solaire pour éclairer la ville et les villages. -Mise en valeur des sites touristiques. -Construction d'un hôtel municipal.

Plan Communal de Développement (PCD) de YINGUI

Secteur 14 : Forêts et faune				
Problème reformulé à l'échelle communale	Villages concernés	Principales causes	Principaux effets	Synthèse des besoins
Difficulté dans la réglementation des activités forestières	Iboti, Mosse, Logndeng, Ndockmem nord, Ndem, Kak, Yingui II, Maninga makombe, Ndockanyack, Ndockhende, Koh, Ndockmem sud, Eboh, Lognanga, Yingui centre	<ul style="list-style-type: none"> - Insuffisance de forêt communautaire - Opacité dans la gestion des forêts communautaires - Exploitation forestière anarchique - Braconnage intensif - Mauvaise maîtrise des redevances forestières - Mauvais fonctionnement du GIC AGRO - FORESTIER - Absence de comité paysan forêt 	<ul style="list-style-type: none"> - Menaces sur le patrimoine forestier et faunique - Exploitation anarchique des produits forestiers - Dégradation des routes par les gros camions 	<ul style="list-style-type: none"> - Négociation avec la société forestière TRC en vue du respect de son cahier de charge envers les populations. - Appropriation du texte sur la distribution des recettes forestières aux communes. - Classer la forêt communale. - Sensibiliser et encadrer les populations dans l'exploitation des ressources forestières et fauniques - Créer un comité paysan forêt pour les forêts communautaires et la forêt communale - Financement du GIC AGROFORESTIER
Secteur 15 : Environnement et Protection de la Nature				
Problème reformulé à l'échelle communale	Villages concernés	Principales causes	Principaux effets	Synthèse des besoins
Absence de sensibilisation sur la protection de l'environnement	Iboti, Mosse, Logndeng, Ndockmem nord, Ndem, Kak, Yingui II, Maninga makombe, Ndockanyack, Ndockhende, Koh, Ndockmem sud, Eboh, Lognanga, Yingui centre	<ul style="list-style-type: none"> - Déforestation - Absence d'une stratégie de gestion des déchets - Absence de campagne de sensibilisation d'hygiène et salubrité - Absence des services technique, ni des ONG spécialisées dans le domaine de l'assainissement 	<ul style="list-style-type: none"> - Ville malpropre - Présence d'odeurs nauséabondes - Prolifération des moustiques et des mouts-mouts - Prévalence des maladies - Erosion des sols 	<ul style="list-style-type: none"> - Conception d'une stratégie d'assainissement de la ville. - Création d'un service d'hygiène et salubrité. - Création d'une décharge municipale.

Plan Communal de Développement (PCD) de YINGUI

Secteur 16 : Développement Urbain et Habitat				
Problème reformulé à l'échelle communale	Villages concernés	Principales causes	Principaux effets	Synthèse des besoins
Difficulté d'urbanisation de la ville	Iboti, Mosse, Logndeng, Ndockmem nord, Ndem, Kak, Yinguï II, Maninga makombe, Ndockanyack, Ndockhende, Koh, Ndockmem sud, Eboh, Lognanga, Yinguï centre	<ul style="list-style-type: none"> - Inexistence d'un plan d'occupation des sols - Absence d'une quincaillerie dans la localité - Mauvais état des routes - Absence de lotissement 	<ul style="list-style-type: none"> - Délabrement rapide des maisons - Absence de latrines modernes - Construction en matériaux provisoire (terre, planche) 	<ul style="list-style-type: none"> - Conception d'un plan d'urbanisation. - Conception d'une stratégie de promotion de l'habitat en matériaux définitifs. - Création d'un espace vert au centre urbain. - Entretien de la route principale et des voies de desserte. - Création d'un lotissement communal.
Secteur 17 : Domaines, cadastres et Affaires Foncières				
Problème reformulé à l'échelle communale	Villages concernés	Principales causes	Principaux effets	Synthèse des besoins
Difficulté d'accès au foncier.	Iboti, Mosse, Logndeng, Ndockmem nord, Ndem, Kak, Yinguï II, Maninga makombe, Ndockanyack, Ndockhende, Koh, Ndockmem sud, Eboh, Lognanga, Yinguï centre	<ul style="list-style-type: none"> - Absence de sensibilisation de la population à l'élaboration des titres fonciers - Ignorance des textes 	<ul style="list-style-type: none"> - Litiges fonciers - Absence de titres de propriété 	<ul style="list-style-type: none"> - Cession par l'état d'une partie de son domaine privé à la commune. - Création des lotissements.

Plan Communal de Développement (PCD) de YINGUI

Secteur 18 : Recherche Scientifique et Innovation				
Problème reformulé à l'échelle communale	Villages concernés	Principales causes	Principaux effets	Synthèse des besoins
Faible accès des populations à l'information portant sur les résultats de la recherche	Iboti, Mosse, Logndeng, Ndockmem nord, Ndem, Kak, Yingui II, Maninga makombe, Ndockanyack, Ndockhende, Koh, Ndockmem sud, Eboh, Lognanga, Yingui centre	<ul style="list-style-type: none"> - Faible sensibilisation liée aux activités de la recherche dans le domaine de l'agriculture - Non vulgarisation des variétés améliorées - Absence de structures et d'activités de recherche 	<ul style="list-style-type: none"> - Ignorance et manque d'encadrement des populations - Faible utilisation des produits du résultat de la recherche - Faible implication des services de la recherche scientifique - Désintéressement des populations 	<ul style="list-style-type: none"> - Promotion du potentiel naturel de la localité - Initiation des campagnes de sensibilisation et de formation des populations en besoin exprimés
Secteur 19 : Commerce				
Problème reformulé à l'échelle communale	Villages concernés	Principales causes	Principaux effets	Synthèse des besoins
Difficultés de commercialisation des produits	Mosse, Logndeng, Ndockmem nord, Lognanga, Yingui centre	- Hangars de marché abandonnés et en très mauvais état	<ul style="list-style-type: none"> - Difficulté dans l'approvisionnement des produits - Parcours de longues distances pour aller au marché - Création des marchés de fortune - Dépenses énormes - Braderie des produits - Absence de réglementation des marchés - Pauvreté des populations 	<ul style="list-style-type: none"> -Construction de 10 boutiques au marché. -Création d'une quincaillerie communale. -Création d'un magasin de stockage. -Structuration des commerçants en association et en GICs. -Création et construction des marchés locaux à Iboti, Mosse, Ndem, Kak, Yingui II, Maninga makombe, Ndockanyack, Ndockhende, Koh, Ndockmem sud, Eboh
	Logndeng, Ndockmem nord, Lognanga, Yingui centre	- Absence de structuration des commerçants		
	Iboti, Mosse, Ndem, Kak, Yingui II, Maninga makombe, Ndockanyack, Ndockhende, Koh, Ndockmem sud, Eboh	- Absence d'infrastructure marchande		
	Tous les villages	- Mauvais état des routes		

Plan Communal de Développement (PCD) de YINGUI

Secteur 20 : Jeunesse et éducation civique				
Problème reformulé à l'échelle communale	Villages concernés	Principales causes	Principaux effets	Synthèse des besoins
Difficulté d'insertion socioprofessionnelle des jeunes	Iboti, Mosse, Logndeng, Ndockmem nord, Ndem, Kak, Yingui II, Maninga makombe, Ndockanyack, Ndockhende, Koh, Ndockmem sud, Eboh, Lognanga, Yingui centre	<ul style="list-style-type: none"> - Absence de structure technique d'encadrement des jeunes - Inexistence de centre multifonctionnel de promotion des jeunes 	<ul style="list-style-type: none"> - Exode rural des jeunes - Manque d'emploi - Oisiveté - Chômage - Jeunesse non encadrée 	<ul style="list-style-type: none"> - Mise en œuvre d'un programme d'appui à la jeunesse. - Construction d'un centre multifonctionnel de promotion des jeunes. - Déploiement des services du MINJEUN et du PAJER –U.
Secteur 21 : Sports et Education Physique				
Problème reformulé à l'échelle communale	Villages concernés	Principales causes	Principaux effets	Synthèse des besoins
Faibles activités sportives	Iboti, Mosse, Logndeng, Ndockmem nord, Ndem, Kak, Yingui II, Maninga makombe, Ndockanyack, Ndockhende, Koh, Ndockmem sud, Eboh, Lognanga, Yingui centre	<ul style="list-style-type: none"> - Insuffisance des infrastructures sportives - Absence d'équipe de football - Absence d'un championnat de football permanent 	<ul style="list-style-type: none"> - Exode rural des jeunes - Absence d'épanouissement des jeunes - Absence d'encadrement (sponsoring, etc.) 	<ul style="list-style-type: none"> - Aménagement du terrain de foot en aire de jeu multisports dans la ville communale. - Création d'un championnat de vacances. - Création et affiliation d'une équipe de football. - Création d'un service local des sports.

Plan Communal de Développement (PCD) de YINGUI

Secteur 22 : Petites et Moyennes Entreprises, de l'économie sociale et de l'artisanat				
Problème reformulé à l'échelle communale	Villages concernés	Principales causes	Principaux effets	Synthèse des besoins
Difficulté de promotion des PME, de l'économie sociale et de création des petits métiers	Iboti, Mosse, Logndeng, Ndockmem nord, Ndem, Kak, Yinguï II, Maninga makombe, Ndockanyack, Ndockhende, Koh, Ndockmem sud, Eboh, Lognanga, Yinguï centre	<ul style="list-style-type: none"> - Absence des services déconcentrés en liaison avec les PME - Absence d'un centre de promotion de l'artisanat - Absence d'initiative privée - Absence d'énergie électrique - Routes et pistes en mauvais état 	<ul style="list-style-type: none"> - Désintéressement de la population - Perte des valeurs artisanales - Manque à gagner de la commune - Faible diversification des AGR 	<ul style="list-style-type: none"> - Création de plusieurs emplois ruraux en favorisant l'émergence de l'entrepreneuriat local. - Création d'un fond d'appui communal pour le financement des microprojets d'investissement. - Déploiement des services déconcentrés en liaison avec la promotion des PME/PMI, de l'artisanat.
Secteur 23 : Industries, Mines et Développement Technologique				
Problème reformulé à l'échelle communale	Villages concernés	Principales causes	Principaux effets	Synthèse des besoins
Difficulté d'exploitation des ressources minières	Iboti, Mosse, Logndeng, Ndockmem nord, Ndem, Kak, Yinguï II, Maninga makombe, Ndockanyack, Ndockhende, Koh, Ndockmem sud, Eboh, Lognanga, Yinguï centre	<ul style="list-style-type: none"> - Ignorance du réel potentiel minier - Ressources minières non identifiées - Exploitation anarchique des carrières de sable - Manque de formation technique et d'encadrement - Insuffisance de débouchés 	<ul style="list-style-type: none"> - Exploitation artisanale du sable - Insuffisance des groupes structurés - Pauvreté des populations 	<ul style="list-style-type: none"> - Identification des gisements de ressources minières à exploiter - Aménagement des carrières - Réglementation de l'exploitation des carrières

Plan Communal de Développement (PCD) de YINGUI

Secteur 24 : Transports				
Problème reformulé à l'échelle communale	Villages concernés	Principales causes	Principaux effets	Synthèse des besoins
Difficulté d'accès aux moyens de transport	Iboti, Mosse, Logndeng, Ndockmem nord, Ndem, Kak, Yingui II, Maninga makombe, Ndockanyack, Ndockhende, Koh, Ndockmem sud, Eboh, Lognanga, Yingui centre	<ul style="list-style-type: none"> - Mauvais état des routes - Rareté des véhicules de transport - Surcharge des passagers 	<ul style="list-style-type: none"> - Coût de transport élevé - Difficulté déplacement des populations - Difficulté d'évacuation des produits agricoles - Absence de moyens de transport 	<ul style="list-style-type: none"> - Création d'une association des transporteurs. - Structuration des transporteurs. - Construction d'une gare routière - Achat d'un véhicule communal de transport
Secteur 25 : Postes et Télécommunications				
Problème reformulé à l'échelle communale	Villages concernés	Principales causes	Principaux effets	Synthèse des besoins
Faible couverture du réseau téléphonique	Iboti, Mosse, Logndeng, Ndockmem nord, Ndem, Kak, Yingui II, Maninga makombe, Ndockanyack, Ndockhende, Koh, Ndockmem sud, Eboh, Lognanga, Yingui centre	<ul style="list-style-type: none"> - Insuffisance de réseau téléphonique conventionnel - Absence de cabine de téléphonie publique et privée - Absence d'électricité 	<ul style="list-style-type: none"> - Sous information - Difficulté à communiquer à l'intérieur comme à l'extérieur de l'arrondissement 	<ul style="list-style-type: none"> - Construction d'une antenne MTN (01 vers le Nord). - Implantation des autres opérateurs de téléphonie mobile (CAMTEL et Orange). - Connexion de la ville au réseau AES SONEL par MASSOK.
Secteur 26 : Communication				
Problème reformulé à l'échelle communale	Villages concernés	Principales causes	Principaux effets	Synthèse des besoins
Zone d'ombre et de silence médiatique	Iboti, Mosse, Logndeng, Ndockmem nord, Ndem, Kak, Yingui II, Maninga makombe, Ndockanyack, Ndockhende, Koh, Ndockmem sud, Eboh, Lognanga, Yingui centre	<ul style="list-style-type: none"> - Inexistence de station radio locale - Difficulté d'accès au signal radio et télé - Absence d'un kiosque à journaux - Absence de télé centre - Absence d'électricité 	<ul style="list-style-type: none"> - Sous information - Exode rural des populations 	<ul style="list-style-type: none"> - Création d'un kiosque à journaux. - Mise en place des plaques indicatives dans la ville. - Construction d'un télé-centre communautaire à YINGUI centre. - Electrification de la ville.

Plan Communal de Développement (PCD) de YINGUI

Secteur 27 : Administration Territoriale, Décentralisation, Sécurité, Maintien de l'ordre				
Problème reformulé à l'échelle communale	Villages concernés	Principales causes	Principaux effets	Synthèse des besoins
Difficulté d'accès aux services administratifs et de protection civile	Iboti, Mosse, Logndeng, Ndockmem nord, Ndem, Kak, Yingui II, Maninga makombe, Ndockanyack, Ndockhende, Koh, Ndockmem sud, Eboh, Lognanga	- Absence de centre d'état civil - Négligence des parents à faire établir les actes de naissance - Problème d'accès aux services de sécurité - Absence d'un poste de sécurité (gendarmerie, police)	- Insécurité - Délinquance - Désordre dans les villages - Vols	- Construction de la brigade de gendarmerie en matériaux définitifs. - Création d'un commissariat spécial. - Affectation des agents des forces de maintien de l'ordre. - Réorganisation et redynamisation des chefferies traditionnelles.
	Mosse, Logndeng, Ndem, Kak, Yingui II, Maninga makombe, Ndockhende, Koh, Ndockmem sud, Eboh	- Chefferie pas officiellement reconnue - Chefferie sans décision préfectorale		
Secteur 28 : Enseignement supérieur				
Problème reformulé à l'échelle communale	Villages concernés	Principales causes	Principaux effets	Synthèse des besoins
Difficulté d'accès aux études supérieures	Iboti, Mosse, Logndeng, Ndockmem nord, Ndem, Kak, Yingui II, Maninga makombe, Ndockanyack, Ndockhende, Koh, Ndockmem sud, Eboh, Lognanga, Yingui centre	- Absence d'infrastructures d'enseignement supérieur - Insuffisance des moyens financiers	- Exode rural des diplômés	- Besoin d'un appui (bourses) de toutes les forces vives de la commune pour soutenir les étudiants. - Dotation d'un fonds pour les stages de vacances à la mairie.
Secteur 29 : Institution communale				
Problème reformulé à l'échelle communale	Villages concernés	Principales causes	Principaux effets	Synthèse des besoins
Faiblesse dans le fonctionnement de l'institution communale	Yingui centre (Mairie)	- Absence de meubles de bureau, - Absence de véhicule de transport	- Travail sous optimal	- Recrutement d'un assistant administratif - Achat des meubles de bureau - Achat de 02 motos

IV.2.2. Problèmes et besoins des corps de métiers

Le diagnostic effectué auprès des corps de métiers montre les problèmes, les causes, les effets et les besoins de ces derniers. Le tableau suivant fait le récapitulatif de la situation :

Tableau 17 : Consolidation de problèmes et besoins des corps de métiers

CORPS DE METIER	PROBLEMES	CAUSES	EFFETS	BESOINS
VENDEUSES DE NOURRITURE (effectif : 12)	<ul style="list-style-type: none"> • Difficulté d'approvisionnement de certaines denrées venant de la ville. 	<ul style="list-style-type: none"> • Mauvais état de la route. • Faible organisation des vendeuses. • Insuffisance de moyens financiers. 	<ul style="list-style-type: none"> • Augmentation des prix des denrées. • Non satisfaction de la clientèle. • Dépérissement des denrées. 	<ul style="list-style-type: none"> • Structuration des vendeuses. • Bitumage de la route YINGUI – Douala (130 km).
	<ul style="list-style-type: none"> • Dégradation rapide des denrées. 	<ul style="list-style-type: none"> • Méthodes de conservation archaïques. • Absence d'énergie électrique. 	<ul style="list-style-type: none"> • Réduction de la quantité d'approvisionnement. • Non satisfaction de la clientèle. • Réduction des revenus. 	<ul style="list-style-type: none"> • Electrification de la ville
VENDEUSES DE VIVRE (effectif : 06)	<ul style="list-style-type: none"> • Faible structuration des vendeuses (pas d'association). 	<ul style="list-style-type: none"> • Manque d'organisation. 	<ul style="list-style-type: none"> • Fluctuation des prix. 	<ul style="list-style-type: none"> • Structuration des vendeuses en association ou en GIC.
DEPANNEURS DE MOTOS (effectif : 02)	<ul style="list-style-type: none"> • Difficultés d'approvisionnement en pièces détachées. 	<ul style="list-style-type: none"> • Mauvais état des routes. • Absence d'une quincaillerie ou d'une boutique de pièce détachées. 	<ul style="list-style-type: none"> • Rareté et coût élevé des pièces. • Perte de clientèle. 	<ul style="list-style-type: none"> • Bitumage de la route YINGUI – Douala. • Création d'une quincaillerie communale.
AGRICULTEURS (effectif : 12)	<ul style="list-style-type: none"> • Difficulté de mise en valeur des parcelles. 	<ul style="list-style-type: none"> • Utilisation du matériel de travail rudimentaire. • Manque de semences améliorés et d'engrais. • Insuffisance de moyens financiers. 	<ul style="list-style-type: none"> • Pénibilité du travail. • Faible étendue des champs. • Faible production agricole. 	<ul style="list-style-type: none"> • Besoin d'appui financier. • Besoin d'encadrement (octroi des semences, regroupement en GIC). • Création d'une quincaillerie communale.

Plan Communal de Développement (PCD) de YINGUI

CORPS DE METIER	PROBLEMES	CAUSES	EFFETS	BESOINS
TRANSPORTEURS (effectif : 10)	<ul style="list-style-type: none"> • Difficulté de circulation surtout en saison des pluies. 	<ul style="list-style-type: none"> • Mauvais état des routes. • Absence d'entretien des routes. 	<ul style="list-style-type: none"> • Pénibilité des voyages. • Détérioration des véhicules de transport. • Faible trafic des transporteurs. • Coût élevé de transport. 	<ul style="list-style-type: none"> • Aménagement des routes. et des pistes de desserte. • Structuration des transporteurs.
	<ul style="list-style-type: none"> • Difficulté de maintenance des motos. 	<ul style="list-style-type: none"> • Difficultés d'approvisionnement en pièces détachées. • Absence d'une quincaillerie ou d'une boutique de pièce détachées. 	<ul style="list-style-type: none"> • Détérioration des véhicules de transport. • Mauvais état des motos. • Coût élevé du transport. 	<ul style="list-style-type: none"> • Aménagement des routes et des pistes de desserte. • Création d'une quincaillerie communale et d'une boutique de pièces détachées.
CALL BOXEURS (effectif : 04)	<ul style="list-style-type: none"> • Exposition aux intempéries. 	<ul style="list-style-type: none"> • Absence de cabines aménagées. 	<ul style="list-style-type: none"> • Précarité de l'activité 	<ul style="list-style-type: none"> • Confection des cabines aménagées.
	<ul style="list-style-type: none"> • Difficulté d'approvisionnement en crédits téléphoniques. 	<ul style="list-style-type: none"> • Enclavement de la localité. 	<ul style="list-style-type: none"> • Coût élevé des communications. • Faible communication. • Rupture de stocks de crédit. • Baisse des revenus. 	<ul style="list-style-type: none"> • Bitumage de la route. • Structuration des call-boxeurs.
	<ul style="list-style-type: none"> • Absence d'énergie électrique. 	<ul style="list-style-type: none"> • Non fonctionnalité des groupes électrogènes communautaires. • Non connexion de la ville au réseau électrique AES SONEL. 	<ul style="list-style-type: none"> • Dégradation des batteries de téléphone. • Arrêt prématuré des activités. • Baisse des revenus. • Exode rural. 	<ul style="list-style-type: none"> • Electrification de la ville par la connexion au réseau AES SONEL. • Réhabilitation des groupes électrogènes existant pour éclairer la ville.

Plan Communal de Développement (PCD) de YINGUI

CORPS DE METIER	PROBLEMES	CAUSES	EFFETS	BESOINS
MAÇONS	<ul style="list-style-type: none"> • Difficulté d'approvisionnement en matériaux de construction et en outils de travail. 	<ul style="list-style-type: none"> • Eloignement des sources d'approvisionnement en matériaux et en outils de construction. 	<ul style="list-style-type: none"> • Coût élevé des prestations. 	<ul style="list-style-type: none"> • Création d'une quincaillerie communale.
	<ul style="list-style-type: none"> • Faible intensité des activités. 	<ul style="list-style-type: none"> • Rareté de chantiers. • Construction en matériaux provisoires. 	<ul style="list-style-type: none"> • Oisiveté. • Pauvreté. 	<ul style="list-style-type: none"> • Urbanisation de la ville. • Accroissement des constructions en matériaux définitifs.
COMMERCANTS (BOUTIQUIERS, BARMEN)	<ul style="list-style-type: none"> • Difficultés d'approvisionnement et de conservation des produits. 	<ul style="list-style-type: none"> • Mauvais état de route. • Coût de transport élevé. • Absence d'électricité. 	<ul style="list-style-type: none"> • Pénurie des marchandises. • Cherté des produits. • Clients pas suffisamment approvisionnés. 	<ul style="list-style-type: none"> • Bitumage de la route Douala – YINGUI.
FONCTIONNAIRES	<ul style="list-style-type: none"> • Enclavement de la localité. 	<ul style="list-style-type: none"> • Mauvais état des voies d'accès surtout en saison des pluies. • Absence d'eau et d'électricité. • Absence de loisirs 	<ul style="list-style-type: none"> • Exode des fonctionnaires. 	<ul style="list-style-type: none"> • Bitumage de la route Douala – YINGUI. • Réhabilitation de l'eau et d'électricité • Création des structures de loisirs et d'informations

IV.2.3. Problèmes et besoins des couches vulnérables

Le cadre social précaire qui caractérise la ville de YINGUI fait ressortir les problèmes regroupés dans le tableau suivant :

Tableau 18 : Consolidation des problèmes et besoins des couches vulnérables

COUCHES VULNERABLES	PROBLEMES	CAUSES	EFFETS	BESOINS
Personnes Agées	<ul style="list-style-type: none"> • Difficultés d'accès aux services sociaux. 	<ul style="list-style-type: none"> • Absence des structures d'encadrement et d'accueil. • Insuffisance du personnel des services sociaux. 	<ul style="list-style-type: none"> • Délaissement des personnes âgées. • Pauvreté 	<ul style="list-style-type: none"> • Déploiement des services sociaux. • Créer un centre d'accueil des couches vulnérables.
Personnes Handicapées				
Orphelins				

V.PLANIFICATION STRATEGIQUE

V.1. LA VISION DE LA COMMUNE

La commune de YINGUI a l'ambition d'être dans un horizon de dix à vingt ans, une commune où il y'a moins de pauvreté, une commune où les mamans ne parcourent plus des longues distances pour avoir de l'eau ; une commune où toutes les routes sont ouvertes et fonctionnelles; une commune où il y'a de l'électricité.

V.2. LA LOGIQUE DE DEVELOPPEMENT DE LA COMMUNE

▪ Objectif global

L'objectif global du présent plan communal de développement (PCD) est de lutter efficacement contre la pauvreté en assurant aux populations l'accès aux services sociaux de base et d'améliorer la gouvernance locale par une implication de toutes les parties prenantes à la vie de la commune.

▪ Objectifs spécifiques

Les objectifs spécifiques poursuivis sont ceux qui découlent de l'analyse des problèmes dans chaque secteur. Ainsi on a classé les problèmes en 29 secteurs qui regroupent les différents aspects du développement de la commune.

V.3. CADRE LOGIQUE (TABLEAU SYNOPTIQUE DE PLANIFICATION - TSP)

Tableau 19 : Le cadre logique

Secteur 1 : Agriculture et du développement rural

Problème sectoriel : Difficulté à pratiquer une agriculture rentable

	Logique d'intervention	Indicateur objectivement vérifiable	Source de vérification	Hypothèse de réalisation
Objectif global	Faciliter la pratique d'une agriculture rentable	<ul style="list-style-type: none"> - Le % de tableau d'affichage construits dans l'arrondissement - Le % d'infrastructures d'encadrement construites et équipées dans l'arrondissement - Le % d'infrastructures de transformation et de stockage des produits agricoles dans l'arrondissement - Le % de km de pistes rurales aménagées dans l'arrondissement 	<ul style="list-style-type: none"> - Rapports des services techniques (DDMINADER / IAMINADER) - Rapports du Comité Communal de Suivi et Evaluation (CCSE) 	<ul style="list-style-type: none"> - Disponibilité des financements - Participation des bénéficiaires et des services techniques
Objectifs spécifiques	O₁ : Augmenter le niveau d'information des agriculteurs et du public	<ul style="list-style-type: none"> - 01 système d'information des marchés (SIM) de l'arrondissement crée - 14 tableaux d'affichage construits 	<ul style="list-style-type: none"> - Rapports des services techniques (DDMINADER / IAMINADER) - Rapports du Comité Communal de Suivi et Evaluation (CCSE) 	<ul style="list-style-type: none"> - Disponibilité des financements - Participation des bénéficiaires et des services techniques
	O₂ : Renforcer la capacité organisationnelle (dynamique) des agriculteurs et planteurs	<ul style="list-style-type: none"> - 20 GIC/coopératives légalisés dans l'arrondissement - 02 GIC agricoles (Ndem et Yingui centre) financés - 01 journée agropastorale annuelle créée dans l'arrondissement 		

Plan Communal de Développement (PCD) de YINGUI

	Logique d'intervention	Indicateur objectivement vérifiable	Source de vérification	Hypothèse de réalisation
Objectifs spécifiques	O₃ : Renforcer la capacité d'encadrement technique des agriculteurs et des planteurs	<ul style="list-style-type: none"> - 23 infrastructures d'encadrement créées et construites dans l'arrondissement - 30 jeunes agriculteurs formés et installés dans tout l'arrondissement - 01 fond d'appui pour financement des microprojets ouvert à Douala - 01 comité de vulgarisation créé à Yingui centre - La palmeraie communale finalisée à Yingui centre 	<ul style="list-style-type: none"> - Rapports des services techniques (DDMINADER / IAMINADER) - Rapports du Comité Communal de Suivi et Evaluation (CCSE) 	<ul style="list-style-type: none"> - Disponibilité des financements - Participation des bénéficiaires et des services techniques
	O₄ : Faciliter le stockage et la transformation des produits agricoles	<ul style="list-style-type: none"> - 05 unités de transformation des produits agricoles construites et équipées (Ndokagnack, Kak, Yingui centre) - 05 magasins de stockage des produits agricoles (Iboti, Logndeng, Ndokmem-nord, Lognanga, Yingui centre) 		
	O₅ : Faciliter l'évacuation des produits agricoles	<ul style="list-style-type: none"> - 50 km de pistes agricoles aménagées dans tout l'arrondissement 		
Résultats	R₁ : Le niveau d'information des agriculteurs et planteurs est augmenté	<ul style="list-style-type: none"> - PV de mise sur pied d'un système d'information des marchés (SIM) - Lettre commande des tableaux d'affichage - PV de réception des 14 tableaux d'affichage construits 		

Plan Communal de Développement (PCD) de YINGUI

	Logique d'intervention	Indicateur objectivement vérifiable			Source de vérification	Hypothèse de réalisation
Résultats	R ₂ : La capacité organisationnelle (dynamique) des agriculteurs et planteurs est renforcée	<ul style="list-style-type: none"> - Récepissé de légalisation des 20 GIC/coopératives dans l'arrondissement - Fiches de décharge des 2 GIC agricoles (Ndem et Yingui centre) financés - PV d'organisation de la journée agropastorale annuelle dans l'arrondissement 			<ul style="list-style-type: none"> - Rapports des services techniques (DDMINADER / IAMINADER) - Rapports du Comité Communal de Suivi et Evaluation (CCSE) 	<ul style="list-style-type: none"> - Disponibilité des financements - Participation des bénéficiaires et des services techniques
	R ₃ : La capacité d'encadrement technique des agriculteurs et des planteurs est renforcée	<ul style="list-style-type: none"> - PV de réception des 23 infrastructures construites dans l'arrondissement - Certificat de formation des 30 jeunes agriculteurs et PV d'installation - Attestation d'ouverture de compte pour financement des microprojets - Arrêté de création et PV d'installation des membres du comité de vulgarisation - PV de réception de la palmeraie communale de Yingui centre 				
	R ₄ : Le stockage et la transformation des produits agricoles est facilité	<ul style="list-style-type: none"> - PV de réception des 05 unités de transformation des produits agricoles construites et équipées - PV de réception des 05 magasins de stockage des produits agricoles 				
	R ₅ : L'évacuation des produits agricoles est facilitée	<ul style="list-style-type: none"> - PV de réception des 50 km de pistes agricoles aménagées 				
N°	Activités	Moyens			Coût (en FCFA)	Conditions préalables de réalisation
		Humain	Matériel	financier		
A.1.1	Mise sur pied d'un système d'information des marchés (SIM) dans tout l'arrondissement.	X	X	X	5 000 000	<ul style="list-style-type: none"> - Disponibilité des financements - Participation des services techniques

Plan Communal de Développement (PCD) de YINGUI

N°	Activités	Moyens			Coût (en FCFA)	Conditions préalables de réalisation
		Humain	Matériel	financier		
A.1.2	Construction de 14 tableaux d'affichage construits	X	X	X	100 000 x 14 = 1 400 000	<ul style="list-style-type: none"> - Disponibilité des financements - Participation des bénéficiaires et des services techniques
A.2.1	Légalisation de 20 GIC/coopératives agricoles dans tout l'arrondissement.	X	X	X	500 000	
A.2.2	Appui financier de deux GIC agricoles (GIC agropastoral San Mendouga de Ndem et GIC MYLNDEM de Yingui)	X	X	X	1 000 000 + 1 000 000 = 2 000 000	
A.2.3	Organisation d'une journée agro-pastorale/an dans l'un des villages de l'arrondissement.	X	X	X	1 000 000 x 5 ans = 5 000 000	
A.3.1	Construction et équipement d'un centre d'éducation d'action communautaire (CEAC) à Yingui centre	X	X	X	40 000 000	
A.3.2	Construction et équipement d'un centre de formation rural (CFR) des jeunes à Yingui centre	X	X	X	40 000 000	
A.3.3	Construction et équipement de 12 brigades villageoises d'intervention phytosanitaires dans 12 villages (Iboti, Lognanga, Mosse, Logndeng, Eboh, Ndockagnack, Ndockmem nord, Ndem, Ndockmem sud, Yingui centre, Maninga, Ndochende)	X	X	X	1 500 000 x 12 = 18 000 000	
A.3.4	Construction d'une unité de production des semences (80 000 plants/an de cacao) à Yingui centre	X	X	X	15 000 000 x 5 = 75 000 000	

Plan Communal de Développement (PCD) de YINGUI

N°	Activités	Moyens			Coût (en FCFA)	Conditions préalables de réalisation
		Humain	Matériel	financier		
A.3.5	Construction et équipement de 03 postes agricoles à Iboti, Mosse et Yingui centre	X	X	X	20 000 000 x 3 = 60 000 000	- Disponibilité des financements - Participation des bénéficiaires et des services techniques
A.3.6	Création, construction et équipement de 03 postes agricoles à Lognanga, Logndeng et Ndockmem-nord	X	X	X	20 000 000 x 3 = 60 000 000	
A.3.7	Construction et approvisionnement d'un point de vente (magasin de stockage) des produits phytosanitaires à Yingui centre	X	X	X	50 000 000	
A.3.8	Construction et équipement de 02 cases communautaires à Mosse et à Logdeng	X	X	X	28 000 000	
A.3.9	Formation et installation de 30 jeunes agriculteurs / an dans tout l'arrondissement	X	X	X	6 000 000 x 5 ans = 30 000 000	
A.3.10	Création d'un fond d'appui pour microprojets d'accompagnement des jeunes agriculteurs formés dans tout l'arrondissement	X	X	X	300 000 000	
A.3.11	Création d'un comité villageois de vulgarisation à Yingui centre	X	X	X	200 000	
A.3.12	Finalisation de la palmeraie communale à Yingui centre	X	X	X	5 000 000	
A.4.1	Aménagement d'environ 50 km de pistes agricoles dans tout l'arrondissement	X	X	X	100 000 000	

Plan Communal de Développement (PCD) de YINGUI

N°	Activités	Moyens			Coût (en FCFA)	Conditions préalables de réalisation
		Humain	Matériel	financier		
A.5.1	Construction et équipement de 05 unités de transformation locale des produits agricoles (01 à Ndockagnack : palmier à huile, 01 à Kak : cacao, 03 à Yिंगui centre : manioc, maïs, plantain)	X	X	X	20 000 000 x 5 = 100 000 000	
A.5.2	Construction et équipement de 05 magasins de stockage des produits agricoles (Iboti, Logndeng, Ndockmem-nord, Lognanga, Yिंगui centre)	X	X	X	10 000 000 x 5 = 50 000 000	
Total					941 600 000	

Plan Communal de Développement (PCD) de YINGUI

Secteur 2 : Elevage, pêche et industries animales

Problème sectoriel : Absence d'élevage moderne

	Logique d'intervention	Indicateur objectivement vérifiable	Source de vérification	Hypothèse de réalisation
Objectif global	Promouvoir l'élevage moderne	<ul style="list-style-type: none"> - Le % de session de sensibilisation/an sur la nécessité de retenir les bêtes à Yingui centre - Le % de bête en divagation saisi dans l'espace urbain - Le % de formation annuel sur les techniques modernes d'élevage - Le % de structure d'élevage moderne construit 		
Objectifs spécifiques	O₁ : Eradiquer la divagation des bêtes	<ul style="list-style-type: none"> - 02 sessions de sensibilisation / an sur la nécessité de retenir les bêtes à Yingui centre organisées - 12 saisies des bêtes en divagation dans le centre urbain organisées 	<ul style="list-style-type: none"> - Rapports des services techniques (DD/MINEPIA) - Comité communal de suivi et évaluation (CCSE) 	<ul style="list-style-type: none"> - Disponibilité des financements - Participation des bénéficiaires et des services techniques
	O₂ : Renforcer la capacité technique des éleveurs	<ul style="list-style-type: none"> - 02 sessions de formation / an sur les techniques modernes d'élevage organisées à Yingui centre. 		
	O₃ : Augmenter les infrastructures d'élevage moderne	<ul style="list-style-type: none"> - 05 étangs de pisciculture construits. (Ndem, Yingui centre (derrière la mairie), Iboti, Ndockmem-nord, Ndockagnack) - 01 ferme de multiplication pour l'élevage conventionnel construite à Yingui centre 		

Plan Communal de Développement (PCD) de YINGUI

	Logique d'intervention	Indicateur objectivement vérifiable			Source de vérification	Hypothèse de réalisation
Résultats	R₁ : La divagation des bêtes est éradiquée	- PV et listes de présence des 02 sessions de sensibilisation / an sur la nécessité de retenir les bêtes - PV des 12 saisies des bêtes en divagation dans le centre urbain			- Rapports des services techniques (DD/MINEPIA) - Rapports du Comité Communal de Suivi et Evaluation (CCSE)	- Disponibilité des financements - Participation des bénéficiaires et des services techniques
	R₂ : La capacité technique des éleveurs est renforcée	- Modules de formation, PV de formation et listes de présence des 2 sessions de formation / an sur les techniques modernes d'élevage				
	R₃ : Les infrastructures d'élevage moderne sont augmentées	- PV de réception des 05 étangs de pisciculture construits. (Ndem, Yingui centre (derrière la mairie), Iboti, Ndokmem-nord, Ndokanyack) - PV de réception de la ferme de multiplication pour l'élevage conventionnel construit à Yingui centre				
N°	Activités	Moyens			Coût (en FCFA)	Conditions préalables de réalisation
		Humain	matériel	financier		
A.1.1	Organisation de 02 sessions de sensibilisation / an des populations sur la nécessité de retenir les bêtes dans le centre urbain	X	X	X	25 000 x 2 sessions x 5 ans = 250 000	- Disponibilité des financements - Participation des bénéficiaires et des services techniques
A.1.2	Organisation de 12 saisies des bêtes en divagation/an dans le centre urbain	X	X	X	50 000 x 12 mois x 5 ans = 3 000 000	

Plan Communal de Développement (PCD) de YINGUI

N°	Activités	Moyens			Coût (en FCFA)	Conditions préalables de réalisation
		Humain	matériel	financier		
A.2.1	Organisation de 02 sessions de formation / an des populations sur les techniques modernes d'élevage à Yingui centre.	X	X	X	2 000 000 x 2 sessions x3 ans = 12 000 000	- Disponibilité des financements - Participation des bénéficiaires et des services techniques
A.3.1	Construction de 05 étangs de pisciculture. (Ndem, Yingui centre (derrière la mairie), Iboti, Ndokmem-nord, Ndokanyack)	X	X	X	1 500 000 x 5 étangs = 7 500 000	
A.3.2	Construction d'une ferme de multiplication pour l'élevage conventionnel (porc, chèvre, mouton, poulet, hérisson, porc épic, escargot, et autres) à Yingui centre	X	X	X	10 000 000	
Total					32 750 000	

Plan Communal de Développement (PCD) de YINGUI

Secteur 3 : Santé

Problème sectoriel : Difficulté d'accès aux soins de santé de qualité

	Logique d'intervention	Indicateur objectivement vérifiable	Source de vérification	Hypothèse de réalisation
Objectif global	Faciliter l'accès aux soins de santé de qualité	<ul style="list-style-type: none"> - Le % d'unités photovoltaïques construites - Le % de formations sanitaires construites et équipées - Le % d'infirmiers recrutés et de comités de gestion créés - Le % de médicament acheté 		
Objectifs spécifiques	O₁ : Sécuriser et aménager le CMA de Yingui	<ul style="list-style-type: none"> - La clôture construite au CMA de Yingui - Un espace vert pour la détente des patients aménagé au CMA de Yingui 		
	O₂ : Renforcer les capacités opérationnelles et de prise en charge des formations sanitaires existantes	<ul style="list-style-type: none"> - 05 unités photovoltaïques (plaques solaires) construites dans les formations sanitaires existantes (CMA de Yingui, Iboti, Mosse, Logndeng, Ndokhende) - 01 ambulance tout-terrain (système de référence) acheté pour le CMA de Yingui - 04 centres de santé existants réhabilités et équipés (Iboti, Mosse, Logndeng, Ndokhende) - 01 mutuelle de santé créée à Yingui centre - 40 infirmiers recrutés (10 pour le CMA et 30 pour les 10 centres de santé existants et à venir) 	<ul style="list-style-type: none"> - Rapports des services techniques (DDMINSANTE) - Rapports du Comité Communal de Suivi et Evaluation (CCSE) 	<ul style="list-style-type: none"> - Disponibilité des financements - Participation des bénéficiaires et des services techniques

Plan Communal de Développement (PCD) de YINGUI

	Logique d'intervention	Indicateur objectivement vérifiable	Source de vérification	Hypothèse de réalisation
Objectifs spécifiques	O₂ : Renforcer les capacités opérationnelles et de prise en charge des formations sanitaires existantes	<ul style="list-style-type: none"> - 11 lots de médicaments pour le CMA et les 10 centres de santé - 10 comités de gestion créés pour les 10 centres de santé existants et à venir 		
	O₃ : Augmenter le nombre de structures sanitaires	<ul style="list-style-type: none"> - 06 centres de santé construits et équipés (à Ndokmem nord, à Kak, à Maninga makombe, à Ndokanyack, à Eboh, à Lognanga) - 06 unités photovoltaïques construites (à Ndokmem nord, à Kak, à Maninga makombe, à Ndokanyack, à Eboh, à Lognanga) 		
Résultats	R₁ : Sécuriser et aménager le CMA de Yinguï	<ul style="list-style-type: none"> - PV de réception de la clôture construite au CMA de Yinguï - PV de réception de l'espace vert aménagé au CMA de Yinguï 	<ul style="list-style-type: none"> - Rapports des services techniques (DDMINSANTE) - Rapports du Comité Communal de Suivi et Evaluation (CCSE) 	<ul style="list-style-type: none"> - Disponibilité des financements - Participation des bénéficiaires et des services techniques
	R₂ : Renforcer les capacités opérationnelles et de prise en charge des formations sanitaires existantes	<ul style="list-style-type: none"> - PV de réception des 05 unités photovoltaïques (plaques solaires) construites dans les formations sanitaires existantes (CMA de Yinguï, Iboti, Mosse, Logndeng, Ndokhende) - PV de réception de l'ambulance tout-terrain (système de référence) acheté pour le CMA de Yinguï - PV de réception des 04 centres de santé existants réhabilités et équipés (Iboti, Mosse, Logndeng, Ndokhende) 		

Plan Communal de Développement (PCD) de YINGUI

	Logique d'intervention	Indicateur objectivement vérifiable	Source de vérification	Hypothèse de réalisation		
Résultats	R₂ : Renforcer les capacités opérationnelles et de prise en charge des formations sanitaires existantes	<ul style="list-style-type: none"> - Attestation d'ouverture de compte de la mutuelle de santé créée - Contrats d'engagement des 40 infirmiers recrutés - PV de réception des 11 lots de médicaments pour le CMA et les 10 centres de santé - Arrêté de création et PV d'installation des membres des 10 comités de gestion créés 	<ul style="list-style-type: none"> - Rapports des services techniques (DDMINSANTE) - Rapports du Comité Communal de Suivi et Evaluation (CCSE) 	<ul style="list-style-type: none"> - Disponibilité des financements - Participation des bénéficiaires et des services techniques 		
	R₃ : Augmenter le nombre de structures sanitaires	<ul style="list-style-type: none"> - PV de réception des 06 centres de santé construits et équipés (à Ndokmem nord, à Kak, à Maninga makombe, à Ndokanyack, à Eboh, à Lognanga) - PV de réception des 06 unités photovoltaïques construites (à Ndokmem nord, à Kak, à Maninga makombe, à Ndokanyack, à Eboh, à Lognanga) 				
N°	Activités	Moyens			Coût (en FCFA)	Conditions préalables de réalisation
		Humain	Matériel	financier		
A.1.1	Construction d'une clôture au CMA de Yingui.	X	X	X	10 000 000	<ul style="list-style-type: none"> - Disponibilité des financements - Participation des bénéficiaires et des services techniques
A.1.2	Aménagement d'un espace vert pour la détente des patients au CMA de Yingui.	X	X	X	1 000 000	
A.2.1	Création d'une mutuelle de santé	X	X	X	15 000 000	
A.2.2	Achat d'une ambulance tout-terrain (système de référence) pour le CMA de Yingui	X	X	X	40 000 000	

Plan Communal de Développement (PCD) de YINGUI

N°	Activités	Moyens			Coût (en FCFA)	Conditions préalables de réalisation
		Humain	Matériel	financier		
A.2.3	Réhabilitation de 04 centres de santé intégrés d'Iboti, de Mosse, de Logndeng et de Ndokhende	X	X	X	4 900 000 x 4 = 19 600 000	<ul style="list-style-type: none"> - Disponibilité des financements - Participation des bénéficiaires et des services techniques
A.2.4	Equipement de 04 centres de santé intégrés d'Iboti, de Mosse, de Logndeng et de Ndokhende	X	X	X	8 000 000 x 4 = 32 000 000	
A.2.5	Construction de 05 unités photovoltaïques (plaques solaires) pour l'éclairage permanent des formations sanitaires existantes (CMA de Yingui, Iboti, Mosse, Logndeng, Ndokhende)	X	X	X	12 000 000 x 5 = 60 000 000	
A.2.6	Recrutement de 40 infirmiers, 10 pour le CMA et 30 dans les 10 centres de santé existants et à venir (Iboti, Mosse, Logndeng Ndokhende, Ndogmem nord, Kak, Maninga makombe, Ndokanyack, Eboh, Lognanga) (soit 03 infirmiers/centre de santé)	X	X	X	10 000 000	
A.2.7	Achat d'un lot de médicaments pour le CMA de Yingui centre	X	X	X	750 000	
A.2.8	Achat de 10 lots de médicaments dans les 10 centres de santé (Iboti, Mosse, Logndeng Ndokhende, Ndogmem nord, Kak, Maninga makombe, Ndokanyack, Eboh, Lognanga)	X	X	X	375 000 x 10 = 3 750 000	
A.2.9	Mise sur pied de 10 comités de gestion (Iboti, Mosse, Logndeng, Ndokhende, Ndogmem nord, Kak, Maninga makombe, Ndokanyack, Eboh, Lognanga)	X	X	X	1 000 000	

Plan Communal de Développement (PCD) de YINGUI

N°	Activités	Moyens			Coût (en FCFA)	Conditions préalables de réalisation
		Humain	Matériel	financier		
A.3.1	Création et construction de 06 centres de santé à Ndogmem nord, à Kak, à Maninga makombe, à Ndokanyack, à Eboh, à Lognanga)	X	X	X	50 000 000 x 6 = 300 000 000	- Disponibilité des financements - Participation des bénéficiaires et des services techniques
A.3.2	Equipement de 06 centres de santé à Ndogmem nord, à Kak, à Maninga makombe, à Ndokanyack, à Eboh, à Lognanga)	X	X	X	8 000 000 x 6 = 48 000 000	
A.3.3	Construction de 06 unités photovoltaïques à Ndogmem nord, à Kak, à Maninga makombe, à Ndokanyack, à Eboh, à Lognanga)	X	X	X	12 000 000 x 6 = 72 000 000	
Total					613 100 000	

Plan Communal de Développement (PCD) de YINGUI

Secteur 4 : Travaux publics

Problème sectoriel : Insuffisance d'accès à un réseau routier de qualité

	Logique d'intervention	Indicateur objectivement vérifiable	Source de vérification	Hypothèse de réalisation
Objectif global	Augmenter l'accès à un réseau routier de qualité.	<ul style="list-style-type: none"> - Le % de routes et de pistes rurales aménagées - Le % de routes bitumées - Le % de routes et de pistes rurales ouvertes - Le % de ponts construits 		
Objectifs spécifiques	O₁ : Aménager les routes et les pistes rurales existantes	<ul style="list-style-type: none"> - 04 comités de route créés (Iboti, Lognanga, Maninga makombe, Yingui centre) - Matériel de cantonnement de 04 routes acquies route Maninga, route Yingui-Iboti, route Ndokmem nord-Logdeng, route Logkat-Lognanga - Rroute Koh-Ndem-Ndokanyack-Mandong (30 km) et toutes les artères de Yingui centre (environ 10 km) bitumées - 04 routes entretenues (Mamba-Eboh-Ndokmem nord-Logndeng-Ndokanyack-Manninga makombe (54 km); Mosse-Logndeng; Mosse-Iboti; Ndokmem sud-Agriculture (total : 4 km)) - 01 carte routière de l'arrondissement établie. 	<ul style="list-style-type: none"> - Rapports des services techniques (DDMINTP) - Rapports du Comité Communal de Suivi et Evaluation (CCSE) 	<ul style="list-style-type: none"> - Disponibilité des financements - Participation des bénéficiaires et des services techniques

Plan Communal de Développement (PCD) de YINGUI

	Logique d'intervention	Indicateur objectivement vérifiable	Source de vérification	Hypothèse de réalisation
Objectifs spécifiques	O₂ : Ouvrir des nouvelles routes et pistes rurales	- 04 routes ouvertes (tronçon Iboti-Logndeng-Lognanga-Kak-Mangombi, tronçon Mission catholique-Ndokhende, tronçon Maninga makombe-Ndoktiba-Ndokanyack, tronçon Mosse-Ndogbassaben)		
	O₃ : Construire et aménager les ponts	- 20 ponts construits (sur le fleuve Makombe et sur le fleuve Eboh)		
Résultats	R₁ : Les routes et les pistes rurales existantes sont aménagées	<ul style="list-style-type: none"> - Arrêté de création et PV d'installation des membres des 04 comités de route créés (Iboti, Lognanga, Maninga makombe, Yingui centre) - PV de réception du matériel de cantonnage des 04 routes (route Maninga, route Yingui-Iboti, route Ndokmem nord-Logdeng, route Logkat-Lognanga) - PV de réception du bitûmage de la Rroute Koh-Ndem-Ndokanyack-Mandong (30 km) et de toutes les artères de Yingui centre (environ 10 km) - PV de réception des 04 routes entretenues (Mamba-Eboh-Ndokmem nord-Logndeng-Ndokanyack-Maninga makombe (54 km) ; Mosse-Logndeng ; Mosse-Iboti ; Ndokmem sud-Agriculture (total : 04 km)) - PV de réception de la carte routière de l'arrondissement établie. 	<ul style="list-style-type: none"> - Rapports des services techniques (DDMINTP) - Rapports du Comité Communal de Suivi et Evaluation (CCSE) 	<ul style="list-style-type: none"> - Disponibilité des financements - Participation des bénéficiaires et des services techniques

Plan Communal de Développement (PCD) de YINGUI

	Logique d'intervention	Indicateur objectivement vérifiable	Source de vérification	Hypothèse de réalisation		
Résultats	R₂ : Les nouvelles routes et pistes rurales sont ouvertes	- PV de réception des 04 routes ouvertes (tronçon Iboti-Logndeng-Lognanga-Kak-Mangombi, tronçon Mission catholique-Ndokhende, tronçon Maninga makombe-Ndoktiba-Ndokanyack, tronçon Mosse-Ndogbassaben)	- Rapports des services techniques (DDMINTP) - Rapports du Comité Communal de Suivi et Evaluation (CCSE)	- Disponibilité des financements - Participation des bénéficiaires et des services techniques		
	R₃ : Les ponts sont construits et aménagés	- PV de réception des 02 ponts construits (sur le fleuve Makombe et sur le fleuve Eboh)				
N°	Activités	Moyens			Coût (en F CFA)	Conditions préalables de réalisation
		Humain	Matériel	financier		
A.1.1	Création de 04 comités de route (Iboti, Lognanga, Maninga makombe, Yingui centre)	X	X	X	200 000 x 4 = 800 000	- Disponibilité des financements - Participation des bénéficiaires et des services techniques
A.1.2	Acquisition du matériel de cantonnage de 04 routes : route Maninga, route Yingui-Iboti, route Ndokmem nord-Logdeng, route Logkat-Lognanga	X	X	X	1 000 000 x 4 = 4 000 000	
A.1.3	Reprofilage et cantonnage des routes communales (axe Yingui – Maninga Makombé axe Mossé –Logndeng axe Mossé –Iboti)	X	X	X	10 000 000	
A.1.4	Acquisition des petits équipements pour les travaux Himo de Yingui centre	X	X	X	2 220 000	
A.1.5	Bitumage de la route Koh-Ndem-Ndokanyack-Mandong (30 km)	X	X	X	4 500 000 000	

Plan Communal de Développement (PCD) de YINGUI

N°	Activités	Moyens			Coût (en F CFA)	Conditions préalables de réalisation
		Humain	Matériel	financier		
A.1.6	Bitumage de toutes les artères de Yingui centre (environ 10 km)	X	X	X	1 500 000 000	- Disponibilité des financements - Participation des bénéficiaires et des services techniques
A.1.7	Entretien de la route Mamba-Eboh-Ndokmem nord-Logndeng-Ndokanyack-Maninga makombe (54 km)	X	X	X	270 000 000	
A.1.7	Entretien des routes Mosse-Logndeng, Mosse-Iboti, Ndokmem sud-Agriculture (total : 04 km)	X	X	X	20 000 000	
A.1.8	Etablissement d'une carte routière de l'arrondissement.	X	X	X	2 000 000	
A.2.1	Ouverture de la route Iboti-Logndeng-Lognanga-Kak-Mangombi	X	X	X	400 000 000	
A.2.2	Ouverture de la route Mission catholique-Ndokhende (06 km)	X	X	X	60 000 000	
A.2.3	Ouverture de la route Maninga makombe-Ndoktiba-Ndockanyack (30 km)	X	X	X	135 000 000	
A.2.4	Ouverture de la route Mosse-Ndogbassaben	X	X	X	234 900 000	
A.3.1	Construction d'un pont sur la Makombe	X	X	X	1 500 000 000	
A.3.2	Construction d'un pont sur Eboh	X	X	X	1 100 000 000	
Total					9 738 920 000	

Plan Communal de Développement (PCD) de YINGUI

Secteur 5 : Education de base

Problème sectoriel : Difficulté d'accès à une éducation de base de qualité

	Logique d'intervention	Indicateur objectivement vérifiable	Source de vérification	Hypothèse de réalisation
Objectif global	Faciliter l'accès à une éducation de base de qualité	<ul style="list-style-type: none"> - Le % d'enseignants recrutés et en fonction - Le % de matériel acheté et distribué dans les écoles - Le % de structures et infrastructures d'encadrement construites et fonctionnelles 		
Objectif spécifique	O₁ : Renforcer l'effectif des enseignants et le matériel didactique dans les écoles	<ul style="list-style-type: none"> - 25 enseignants recrutés et pris en charge dans les écoles publiques de l'arrondissement - 11 lots de matériel didactique achetés pour les écoles publiques de l'arrondissement - 350 tables chaises achetées pour les écoles primaires (Iboti 50, Mosse 30, Logndeng 30, EP Yingui centre 60, Ecole pilote de Yingui 30, EP Ndockmem nord 30, EP Lognanga 30, EP Ndockagnack 30, EM Yingui centre 30, EM Iboti 30) 	<ul style="list-style-type: none"> - Rapports des services techniques (DDMINEDUB/IAEB) - Rapports du Comité Communal de Suivi et Evaluation (CCSE) 	<ul style="list-style-type: none"> - Disponibilité des financements - Participation des bénéficiaires et des services techniques
	O₂ : Augmenter les structures et les infrastructures d'encadrement scolaire	<ul style="list-style-type: none"> - 11 lots de logements pour enseignants construits (07 chambres par école) dans les 11 publiques de l'arrondissement - 12 salles de classes réhabilitées (02 à l'école publique de Yingui centre, 2 à Iboti, 03 à Mosse, 03 à Logndeng et 02 à Ndockmen nord) 		

Plan Communal de Développement (PCD) de YINGUI

	Logique d'intervention	Indicateur objectivement vérifiable	Source de vérification	Hypothèse de réalisation
Objectif spécifique	O₂ : Augmenter les structures et les infrastructures d'encadrement scolaire	<ul style="list-style-type: none"> - 11 points d'eau et 11 blocs de toilettes construits dans chaque école publique (Iboti, Mosse, Logndeng, EP Yingui centre, Ecole pilote de Yingui, EP Ndockmem nord, EP Lognanga, EP Ndockagnack, EM Yingui centre, EM Iboti, EM Lognanga) - 11 bibliothèques construites et équipées dans chacune des 11 écoles sus-citées - 1 bibliothèque municipale construite et équipée à Yingui centre - 3 écoles primaires construites et équipées (Manninga makombe, Ndokanyack, Eboh) - 5 bâtiments de 05 écoles maternelles construites (Manninga makombe, Ndokanyack, Eboh, Lognanga, Yingui centre) 	<ul style="list-style-type: none"> -Rapports des services techniques (DDMINEDUB/IAEB) -Rapports du Comité Communal de Suivi et Evaluation (CCSE) 	<ul style="list-style-type: none"> - Disponibilité des financements - Participation des bénéficiaires et des services techniques
Résultats	R₁ : L'effectif des enseignants et le matériel didactique sont renforcés	<ul style="list-style-type: none"> - Contrats d'engagement des 25 enseignants recrutés et pris en charge - PV de réception des 11 lots de matériel didactique achetés pour les écoles publiques de l'arrondissement - PV de réception des 350 tables chaises achetées pour les écoles primaires 		

Plan Communal de Développement (PCD) de YINGUI

	Logique d'intervention	Indicateur objectivement vérifiable	Source de vérification	Hypothèse de réalisation
Résultats	R₂ : Les structures et les infrastructures scolaires sont augmentées	<ul style="list-style-type: none"> - PV de réception des 11 lots de logements pour enseignants construits (07 chambres par école) dans les 11 écoles publiques de l'arrondissement - PV de réception des 12 salles de classes réhabilitées (2 à l'école publique de Yinguicnetre, 2 à Iboti, 3 à Mosse, 3 à Logndeng et 2 à Ndokmen nord) - PV de réception des 11 points d'eau et 11 blocs de toilettes construits dans chaque école publique (Iboti, Mosse, Logndeng, EP Yinguicentre, Ecole pilote de Yinguic, EP Ndockmem nord, EP Lognanga, EP Ndockagnack, EM Yinguicentre, EM Iboti, EM Lognanga) - PV de réception des 11 bibliothèques construites et équipées dans chacune des 11 écoles sus-citées - PV de réception de la bibliothèque municipale construite et équipée à Yinguicentre - PV de réception de la salle multimédia construite et équipée à l'EP de Yinguicentre - PV de réception des 3 écoles primaires construites et équipées (Maninga makombe, Ndokanyack, Eboh) - PV de réception des 5 bâtiments de 05 écoles maternelles construites (Maninga makombe, Ndokanyack, Eboh, Lognanga, Yinguicentre) 	<ul style="list-style-type: none"> - Rapports des services techniques (DDMINEDUB/IAEB) - Rapports du Comité Communal de Suivi et Evaluation (CCSE) 	<ul style="list-style-type: none"> - Disponibilité des financements - Participation des bénéficiaires et des services techniques

Plan Communal de Développement (PCD) de YINGUI

N°	Activités	Moyens			Coût (en F CFA)	Conditions préalables de réalisation
		Humain	Matériel	financier		
A.1.1	Recrutement et prise en charge partielle de 25 enseignants dans les écoles publiques de l'arrondissement	X	X	X	100 000 x 25 enseignants x 12 mois x 5 ans = 150 000 000	<ul style="list-style-type: none"> - Disponibilité des financements - Participation des bénéficiaires et des services techniques
A.1.2	Achat de 11 lots de matériel didactique pour toutes les écoles publiques de l'arrondissement.	X	X	X	5 000 000 x 5 ans = 25 000 000	
A.1.3	Acquisition de 350 tables bancs dans les écoles primaires (Iboti 50, Mosse 30, Logndeng 30, EP Yingu centre 60, Ecole pilote de Yingu 30, EP Ndockmem nord 30, EP Lognanga 30, EP Ndockagnack 30, EM Yingu centre 30, EM Iboti 30)	X	X	X	10 500 000	
A.2.1	Construction de 11 lots de logements pour enseignants (07 chambres par école) dans les 10 publiques de l'arrondissement	X	X	X	10 500 000 x 11 lots = 115 500 000	
A.2.2	Réhabilitation de 12 salles de classes (2 à l'école publique de Yingu centre, 2 à Iboti, 3 à Mosse, 3 à Logndeng et 2 à Ndockmen nord)	X	X	X	40 000 000	
A.2.3	Construction de 11 points d'eau dans les 11 écoles publiques (Iboti, Mosse, Logndeng, EP Yingu centre, Ecole pilote de Yingu, EP Ndockmem nord, EP Lognanga, EP Ndockagnack, EM Yingu centre, EM Iboti, EM Lognanga)	X	X	X	10 000 000 x 11 = 110 000 000	

Plan Communal de Développement (PCD) de YINGUI

N°	Activités	Moyens			Coût (en F CFA)	Conditions préalables de réalisation
		Humain	Matériel	financier		
A.2.4	Construction de 11 blocs de toilettes dans les 11 écoles publiques (Iboti, Mosse, Logndeng, EP Yingui centre, Ecole pilote de Yingui, EP Ndockmem nord, EP Lognanga, EP Ndockagnack, EM Yingui centre, EM Iboti, EM Lognanga)	X	X	X	3 500 000 x 11 = 38 500 000	- Disponibilité des financements - Participation des bénéficiaires et des services techniques
A.2.5	Construction et équipement de 11 bibliothèques dans les 11 écoles sus-citées	X	X	X	30 000 000 x 11 = 330 000 000	
A.2.6	Construction et équipement d'une bibliothèque municipale à Yingui centre	X	X	X	50 000 000	
A.2.7	Construction d'une salle multimédia de 15 places alimentée à l'énergie solaire à l'école publique de Yingui centre	X	X	X	45 000 000	
A.2.8	Construction et équipement de 03 écoles primaires (01 à Maninga makombe, 01 à Ndokanyack et 01 à Eboh)	X	X	X	89 000 000 x 3 = 285 000 000	
A.2.9	Construction des bâtiments de 05 écoles maternelles (01 à Maninga makombe, 01 à Ndokanyack et 01 à Eboh, 01 à Lognanga, 01 à Yingui centre)	X	X	X	57 500 000 x 5 = 287 500 000	
Total					1 442 000 000	

Plan Communal de Développement (PCD) de YINGUI

Secteur 6 : Arts et culture

Problème sectoriel : Faible valorisation du potentiel culturel

	Logique d'intervention	Indicateur objectivement vérifiable	Source de vérification	Hypothèse de réalisation
Objectif global	Promouvoir les arts et la culture	<ul style="list-style-type: none"> - Le % de manifestation culturelle et de voyage linguistique organisés - Le % de site de manifestation construits 		
Objectifs spécifiques	O₁ : Organiser des manifestations à caractère culturel	<ul style="list-style-type: none"> - 1 festival culturel/an organisé à Yingui centre - 1 voyage linguistique /an organisé dans l'arrondissement 	<ul style="list-style-type: none"> - Rapports des services techniques (DDMINCULTURE) - Rapports du Comité Communal de Suivi et Evaluation (CCSE) 	<ul style="list-style-type: none"> - Disponibilité des financements - Participation des bénéficiaires et des services techniques
	O₂ : Augmenter les sites de manifestations culturelles	<ul style="list-style-type: none"> - 1 foyer culturel de Yingui centre aménagé - 9 foyers communautaires construits (Logndeng, Ndokmem nord, Maninga makombe, Ndokanyack, Ndoghende, Koh, Ndokmem sud, Eboh, Lognanga) - 1 tribune des fêtes à Yingui centre agrandie 		
Résultats	R₁ : Les manifestations à caractère culturel sont organisées	<ul style="list-style-type: none"> - PV d'organisation du festival culturel et listes d'enregistrement des participants - PV d'organisation du voyage linguistique et listes d'enregistrement des participants 		
	R₂ : Les sites de manifestations culturelles sont augmentés	<ul style="list-style-type: none"> - PV de réception du foyer culturel de Yingui centre aménagé - PV de réception des 9 foyers communautaires construits (Logndeng, Ndokmem nord, Maninga makombe, Ndokanyack, Ndoghende, Koh, Ndokmem sud, Eboh, Lognanga) - PV de réception de la tribune des fêtes de Yingui centre agrandie 		

Plan Communal de Développement (PCD) de YINGUI

N°	Activités	Moyens			Coût (en F CFA)	Conditions préalables de réalisation
		Humain	Matériel	financier		
A.1.1	Organisation d'un festival culturel/an au niveau de l'arrondissement.	X	X	X	2 500 000 x 5 = 12 500 000	<ul style="list-style-type: none"> - Disponibilité des financements - Participation des bénéficiaires et des services techniques
A.1.2	Organisation d'un voyage linguistique /an dans l'arrondissement	X	X	X	1 000 000 x 5 = 5 000 000	
A.2.1	Aménagement du foyer culturel de Yingui centre	X	X	X	5 000 000	
A.2.2	Construction et équipement de 07 foyers communautaires (Logndeng, Ndokmem nord, Maninga makombe, Ndokanyack, Ndoghende, Koh, Ndokmem sud, Eboh, Lognanga)	X	X	X	28 000 000 x 9 = 196 000 000	
A.2.3	Construction et équipement de 02 foyers communautaires (Logndeng et Eboh)	X	X	X	21 000 000	
A.2.4	Agrandissement de la tribune des fêtes de Yingui centre	X	X	X	15 000 000	
Total					254 500 000	

Plan Communal de Développement (PCD) de YINGUI

Secteur 7 : Promotion de la femme et de la famille

Problème sectoriel : Faible promotion de la femme et de la famille

	Logique d'intervention	Indicateur objectivement vérifiable	Source de vérification	Hypothèse de réalisation
Objectif global	Encadrer la femme et la famille	<ul style="list-style-type: none"> - Le centre de promotion de la femme et de la famille (CPFF) construit et équipé - Le % de mariages et de causeries organisés - Le % de pairs éducateurs formés - Le % de femmes encadrées 		
Objectifs spécifiques	O₁ : Construire et dynamiser les structures d'encadrement de la femme et la famille	<ul style="list-style-type: none"> - 1 centre de promotion de la femme et de la famille (CPFF) construit et équipé à Yिंगui centre - 1 clôture du CPFF de Yिंगui centre construite - 3 personnels + 1 gardien recrutés et pris en charge au CPFF de Yिंगui centre 	<ul style="list-style-type: none"> - Rapports des services techniques (DDMINPROFF) - Rapports du Comité Communal de Suivi et Evaluation (CCSE) 	<ul style="list-style-type: none"> - Disponibilité des financements - Participation des bénéficiaires et des services techniques
	O₂ : Encourager la formalisation des mariages et la formation des femmes	<ul style="list-style-type: none"> - 20 mariages collectifs/an organisés à Yिंगui centre - 100 causeries éducatives/an organisées dans plusieurs domaines dans l'arrondissement - 20 pairs éducateurs formés/an à Yिंगui centre. - 40 femmes encadrées/an dans les activités génératrices de revenus dans tout l'arrondissement 		

Plan Communal de Développement (PCD) de YINGUI

	Logique d'intervention	Indicateur objectivement vérifiable			Source de vérification	Hypothèse de réalisation
Résultats	R₁ : Les structures d'encadrement de la femme et de la famille sont construites et dynamisées.	- PV de réception du centre de promotion de la femme et de la famille (CPFF) construit et équipé avec clôture à Yingui centre - Contrats d'engagement et de prise de service des 3 personnels + 1 gardien au CPFF de Yingui centre			-Rapports des services techniques (DDMINPROFF) -Rapports du Comité Communal de Suivi et Evaluation (CCSE)	- Disponibilité des financements - Participation des bénéficiaires et des services techniques
	R₂ : Les mariages sont formalisés et les femmes sont formées.	- Souches des 20 actes de mariages organisés - PV et fiches de présence des 100 causeries éducatives organisées - Fiches de présence et PV de formation des 20 pairs éducateurs - PV d'encadrement et de financement de 40 femmes dans les activités génératrices de revenus				
N°	Activités	Moyens			Coût (en F CFA)	Conditions préalables de réalisation
		Humain	Matériel	financier		
A.1.1	Construction d'un centre de promotion de la femme et de la famille (CPFF) à Yingui centre	X	X	X	90 000 000	- Disponibilité des financements - Participation des bénéficiaires et des services techniques
A.1.2	Equipped du centre de promotion de la femme et de la famille (CPFF) de Yingui centre	X	X	X	30 000 000	
A.1.3	Construction d'une clôture au CPFF de Yingui centre	X	X	X	25 000 000	
A.1.4	Recrutement et prise en charge de 3 personnels au CPFF de Yingui centre	X	X	X	100 000 x 3 x 12 mois x 5 ans = 18 000 000	

Plan Communal de Développement (PCD) de YINGUI

N°	Activités	Moyens			Coût (en F CFA)	Conditions préalables de réalisation
		Humain	Matériel	financier		
A.1.5	Recrutement et prise en charge d'un gardien au CPFF de Yingui centre	X	X	X	40 000 x 12 mois x 5 ans = 2 400 000	- Disponibilité des financements - Participation des bénéficiaires et des services techniques
A.2.1	Organisation de 20 mariages collectifs/an à Yingui centre	X	X	X	200 000 x 5 ans = 1 000 000	
A.2.2	Organisation de 100 causeries éducatives/an dans plusieurs domaines dans tout l'arrondissement	X	X	X	500 000 x 5 = 2 500 000	
A.2.3	Formation de 20 pairs éducateurs/an	X	X	X	200 000 x 5 ans = 1 000 000	
A.2.4	Encadrement de 40 femmes/an dans les activités génératrices de revenus dans tout l'arrondissement	X	X	X	12 000 000 x 5 ans = 60 000 000	
Total					229 900 000	

Plan Communal de Développement (PCD) de YINGUI

Secteur 8 : Affaires sociales

Problème sectoriel : Difficulté de prise en charge des personnes vulnérables

	Logique d'intervention	Indicateur objectivement vérifiable	Source de vérification	Hypothèse de réalisation
Objectif global	Faciliter la prise en charge des personnes vulnérables	<ul style="list-style-type: none"> - Le % d'infrastructures de prise en charge des personnes vulnérables construites - Le % de microprojets des personnes vulnérables financés - Le % d'appui des personnes vulnérables reçu 		
Objectifs spécifiques	O₁ : Augmenter les infrastructures de prise en charge des personnes vulnérables	<ul style="list-style-type: none"> - 1 centre social à 5 sections et des ateliers construits et équipés à Yingui centre - 1 maison des âges en faveur des personnes âgées construite à Yingui centre - 1 centre d'accueil pour enfants en détresse construit et équipé à Yingui centre 	<ul style="list-style-type: none"> - Rapports des services techniques (DDMINAS) - Rapports du Comité Communal de Suivi et Evaluation (CCSE) 	<ul style="list-style-type: none"> - Disponibilité des financements - Participation des bénéficiaires et des services techniques
	O₂ : Soutenir les personnes vulnérables et les structures d'encadrement des personnes vulnérables	<ul style="list-style-type: none"> - 500 actes de naissance en faveur des enfants vulnérables établis dans tout l'arrondissement - 30 microprojets générateurs de revenus pour personnes âgées financés dans tout l'arrondissement - 50 appareillages pour personnes handicapées acquis dans tout l'arrondissement 		

Plan Communal de Développement (PCD) de YINGUI

	Logique d'intervention	Indicateur objectivement vérifiable	Source de vérification	Hypothèse de réalisation
Objectifs spécifiques	O₂ : Soutenir les personnes vulnérables et les structures d'encadrement des personnes vulnérables	<ul style="list-style-type: none"> - 100 orphelins et enfants vulnérables pris en charge (scolaire, sanitaire, juridique et alimentaire) dans tout l'arrondissement - 100 aides et secours aux personnes indigentes et nécessiteuses dans tout l'arrondissement - Appui aux meilleures organisations d'encadrement des populations vulnérables dans tout l'arrondissement 		
Résultats	R₁ : Les infrastructures de prise en charge des personnes vulnérables sont augmentées	<ul style="list-style-type: none"> - PV de réception du centre social à 5 sections et des ateliers construits et équipés à Yingui centre - PV de réception de la maison des âges en faveur des personnes âgées construite à Yingui centre - PV de réception du centre d'accueil pour enfants en détresse construit et équipé à Yingui centre 	<ul style="list-style-type: none"> - Rapports des services techniques (DDMINAS) - Rapports du Comité Communal de Suivi et Evaluation (CCSE) 	<ul style="list-style-type: none"> - Disponibilité des financements - Participation des bénéficiaires et des services techniques
	R₂ : Les personnes vulnérables et les structures d'encadrement des personnes vulnérables sont soutenues	<ul style="list-style-type: none"> - Souches des 500 actes de naissance en faveur des enfants vulnérables établis dans tout l'arrondissement - Attestation d'ouverture de compte et PV de financement des 30 microprojets générateurs de revenus pour personnes âgées dans tout l'arrondissement 		

Plan Communal de Développement (PCD) de YINGUI

	Logique d'intervention	Indicateur objectivement vérifiable			Source de vérification	Hypothèse de réalisation
Résultats	R₂ : Les personnes vulnérables et les structures d'encadrement des personnes vulnérables sont soutenues	<ul style="list-style-type: none"> - PV de réception et fiches d'émargement des 50 appareillages pour personnes handicapées acquis dans tout l'arrondissement - Cahier de charges pour les 100 orphelins et enfants vulnérables pris en charge (scolaire, sanitaire, juridique et alimentaire) dans tout l'arrondissement - PV de réception et fiches d'émargement des 100 aides et secours aux personnes indigentes et nécessiteuses dans tout l'arrondissement - PV de réception et fiches d'émargement des meilleures organisations d'encadrement des populations vulnérables dans tout l'arrondissement pour appui reçu 			<ul style="list-style-type: none"> - Rapports des services techniques (DDMINAS) - Rapports du Comité Communal de Suivi et Evaluation (CCSE) 	<ul style="list-style-type: none"> - Disponibilité des financements - Participation des bénéficiaires et des services techniques
N°	Activités	Moyens			Coût (en F CFA)	Conditions préalables de réalisation
		Humain	Matériel	financier		
A.1.1	Construction et équipement d'un centre social à 5 sections et des ateliers à Yingu centre	X	X	X	45 000 000	<ul style="list-style-type: none"> - Disponibilité des financements - Participation des bénéficiaires et des services techniques
A.1.2	Construction d'une maison des âges en faveur des personnes âgées à Yingu centre	X	X	X	65 000 000	

Plan Communal de Développement (PCD) de YINGUI

N°	Activités	Moyens			Coût (en F CFA)	Conditions préalables de réalisation
		Humain	Matériel	financier		
A.1.3	Construction et équipement d'un centre d'accueil pour enfants en détresse à Yingui centre				80 000 000	<ul style="list-style-type: none"> - Disponibilité des financements - Participation des bénéficiaires et des services techniques
A.2.1	Etablissement des actes de naissance en faveur de 500 enfants vulnérables dans tout l'arrondissement	X	X	X	8 000 x 500 = 4 000 000	
A.2.2	Reconversion des personnes âgées à travers le financement de 30 microprojets générateurs de revenus dans tout l'arrondissement	X	X	X	150 000 000	
A.2.3	Acquisition des appareillages pour personnes handicapées (50 bénéficiaires) dans tout l'arrondissement	X	X	X	50 000 000	
A.2.4	Prise en charge scolaire, sanitaire, juridique et alimentaire des orphelins et enfants vulnérables (100 enfants) dans tout l'arrondissement	X	X	X	5 000 000	
A.2.5	Aides et secours aux personnes indigentes et nécessiteuses (100 bénéficiaires) dans tout l'arrondissement	X	X	X	15 000 000	
A.2.6	Appui aux meilleures organisations d'encadrement des populations vulnérables dans tout l'arrondissement	X	X	X	5 000 000	
Total					419 000 000	

Plan Communal de Développement (PCD) de YINGUI

Secteur 9 : Eau et énergie

Problème sectoriel : Difficulté d'accès à l'eau potable et à l'électricité

	Logique d'intervention	Indicateur objectivement vérifiable	Source de vérification	Hypothèse de réalisation
Objectif global	Faciliter l'accès à l'eau potable et à l'électricité	<ul style="list-style-type: none"> - Le % de points d'eau réhabilités et aménagés - Le % de points d'eau construits - Le % de villages électrifiés - Le % de population ayant accès à l'énergie électrique 		
Objectifs spécifiques	O₁ : Mettre l'eau potable à la portée des populations	<ul style="list-style-type: none"> - 11 forages construits dont 01 au lycée de Yinguï, 1 à Yinguï centre, 2 à Ndockanyack, 1 à mosse, 2 à Logndeng, 1 à Ndockmem-nord, 1 à Ndockmem-sud, 1 à Maninga, 1 à Ndem - Adduction d'eau Scan water de l'espace urbain réhabilité - 2 forages (Iboti, Ndockmem sud) et 02 puits (Lycée et école publique) réhabilités - 13 sources aménagées (Mosse : 2 ; Ndockmem-nord : 3 ; Ndem : 2 ; Ndockanyack : 4 ; Ndockmem-sud : 2) 	<ul style="list-style-type: none"> - Rapports des services techniques (DDMINEE) - Rapports du Comité Communal de Suivi et Evaluation (CCSE) 	<ul style="list-style-type: none"> - Disponibilité des financements - Participation des bénéficiaires et des services techniques
	O₂ : Electrifier l'arrondissement	<ul style="list-style-type: none"> - 2 groupes électrogènes et réseau de distribution à Yinguï centre réhabilités - 1 groupe électrogène pour la mairie acheté - Arrondissement de Yinguï connecté réseau électrique soit à AES-SONEL à partir de Songloulou passant par Lognanga, soit par une centrale solaire) 		

Plan Communal de Développement (PCD) de YINGUI

	Logique d'intervention	Indicateur objectivement vérifiable			Source de vérification	Hypothèse de réalisation
Résultats	R₁ : L'eau potable est à la portée des populations	- PV de réception des 11 forages construits dont 01 au lycée de Yingui, 1 à Yingui centre, 2 à Ndockanyack, 1 à mosse, 2 à Logndeng, 1 à Ndockmem-nord, 1 à Ndockmem-sud, 1 à Maninga, 1 à Ndem - PV de réception de l'adduction d'eau Scan water de l'espace urbain réhabilité - PV de réception des 2 forages (Iboti, Ndockmem sud) et des 02 puits (Lycée et école publique) réhabilités - PV de réception des 13 sources aménagées (Mosse : 2 ; Ndockmem-nord : 3 ; Ndem : 2 ; Ndockanyack : 4 ; Ndockmem-sud : 2)			-Rapports des services techniques (DDMINEE) -Rapports du Comité Communal de Suivi et Evaluation (CCSE)	- Disponibilité des financements - Participation des bénéficiaires et des services techniques
	R₂ : L'arrondissement est électrifié	- PV de réception des 2 groupes électrogènes et réseau de distribution à Yingui centre réhabilités - PV de réception du groupe électrogène pour la mairie acheté - PV de réception de la connexion de l'arrondissement de Yingui au réseau électrique soit à AES-SONEL à partir de Songloulou passant par Lognanga, soit par une centrale solaire)				
N°	Activités	Moyens			Coût (en F CFA)	Conditions préalables de réalisation
		Humain	Matériel	financier		
A.1.1	Construction de 10 forages dont 01 au lycée de Yingui, 01 à Yingui centre, 02 à Ndockanyack, 01 à mosse, 02 à Logndeng, 01 à Ndockmem-nord, 01 à Ndockmem-sud, 01 à Maninga.	X	X	X	10 000 000 x 10 = 100 000 000	- Disponibilité des financements - Participation des bénéficiaires et des services techniques

Plan Communal de Développement (PCD) de YINGUI

N°	Activités	Moyens			Coût (en F CFA)	Conditions préalables de réalisation
		Humain	Matériel	financier		
A.1.2	Construction d'un forage équipé à NDEM	X	X	X	8 000 000	- Disponibilité des financements - Participation des bénéficiaires et des services techniques
A.1.3	Réhabilitation de l'adduction d'eau Scan water dans l'espace urbain	X	X	X	150 000 000	
A.1.4	Réhabilitation de 02 forages (Iboti, Ndockmem sud)	X	X	X	2 000 000	
A.1.5	Réhabilitation de 02 puits (Lycée et école publique)	X	X	X	2 000 000	
A.1.6	Aménagement de 13 sources (Mosse : 02 ; Ndockmem-nord : 03 ; Ndem : 02 ; Ndockanyack : 04 ; Ndockmem-sud : 02)	X	X	X	1 000 000 x 13 = 13 000 000	
A.2.1	Réhabilitation des deux groupes électrogènes et le réseau de distribution à Yingu centre	X	X	X	25 000 000	
A.2.2	Electrification de l'arrondissement de Yingu (soit à partir de Songloulou passant par Lognanga, soit à partir de la connexion au réseau AES-SONEL, soit alors créée une source d'énergie solaire)	X	X	X	525 000 000	
A.2.3	Acheter un groupe électrogène pour la mairie	X	X	X	500 000	
Total					825 500 000	

Plan Communal de Développement (PCD) de YINGUI

Secteur 10 : Enseignements secondaires

Problème sectoriel : Difficulté d'accès aux enseignements secondaires

	Logique d'intervention	Indicateur objectivement vérifiable	Source de vérification	Hypothèse de réalisation
Objectif global	Faciliter l'accès aux enseignements secondaires	<ul style="list-style-type: none"> - Le % d'enseignants recrutés - Le % d'infrastructures construites au Lycée - Le % d'établissement scolaires secondaires construits et fonctionnels - Le % de salles de classe et bâtiments réhabilités 		
Objectifs spécifiques	O₁ : Renforcer les capacités d'encadrement, d'infrastructures et de matériels du Lycée de Yinguï	<ul style="list-style-type: none"> - 10 professeurs vacataires recrutés au lycée de Yinguï. - 10 tables et 10 chaises achetées pour les enseignants au lycée de Yinguï - 3 bâtiments réhabilités au lycée de Yinguï - 1 bloc administratif construit au lycée de Yinguï. - 1 salle polyvalente construite et équipée au lycée de Yinguï. - 1 internat construit au lycée de Yinguï. - 1 cantine scolaire construite au lycée de Yinguï. - 1 laboratoire construit et équipé au lycée de Yinguï. - 1 bibliothèque construite au lycée de Yinguï. - 1 salle informatique de 40 ordinateurs construite et équipée au lycée de Yinguï. - 1 clôture d'enceinte construite au lycée de Yinguï. 	<ul style="list-style-type: none"> - Rapports des services techniques (DDMINSEC) - Rapports du Comité Communal de Suivi et Evaluation (CCSE) 	<ul style="list-style-type: none"> - Disponibilité des financements - Participation des bénéficiaires et des services techniques

Plan Communal de Développement (PCD) de YINGUI

	Logique d'intervention	Indicateur objectivement vérifiable	Source de vérification	Hypothèse de réalisation
Objectifs spécifiques	O₂ : Augmenter le nombre d'établissement scolaires de l'arrondissement	<ul style="list-style-type: none"> - 2 bâtiments de la SAR/SM réhabilités - 1 bâtiment construit pour le CETIC crée. - 6 C.E.S. construits et équipés (à Iboti, Mosse, Logndeng, Ndockmem nord, à Ndockmem-sud et à Lognanga) - 5 CETIC/SAR construits et équipés (à Iboti, Mosse, Logndeng, Ndockmem nord et à Lognanga) 		
Résultats	R₁ : Les capacités d'encadrement, d'infrastructures et de matériels du Lycée de Yinguï sont renforcées	<ul style="list-style-type: none"> - Contrats d'engagement des 10 professeurs vacataires recrutés au lycée de Yinguï. - PV de réception des 10 tables et 10 chaises achetées pour les enseignants au lycée de Yinguï - PV de réception des 3 bâtiments réhabilités au lycée de Yinguï - PV de réception du bloc administratif construit au lycée de Yinguï. - PV de réception de la salle polyvalente construite et équipée au lycée de Yinguï. - PV de réception de l'internat construit au lycée de Yinguï. - PV de réception de la cantine scolaire construite au lycée de Yinguï. - PV de réception du laboratoire construit et équipé au lycée de Yinguï. - PV de réception de la bibliothèque construite au lycée de Yinguï. 	<ul style="list-style-type: none"> - Rapports des services techniques (DDMINSEC) - Rapports du Comité Communal de Suivi et Evaluation (CCSE) 	<ul style="list-style-type: none"> - Disponibilité des financements - Participation des bénéficiaires et des services techniques

Plan Communal de Développement (PCD) de YINGUI

	Logique d'intervention	Indicateur objectivement vérifiable			Source de vérification	Hypothèse de réalisation
Résultats	R ₁ : Les capacités d'encadrement, d'infrastructures et de matériels du Lycée de Yinguï sont renforcées	<ul style="list-style-type: none"> - PV de réception de la salle informatique de 40 ordinateurs construite et équipée au lycée de Yinguï. - PV de réception de la clôture d'enceinte construite au lycée de Yinguï. 			<ul style="list-style-type: none"> - Rapports des services techniques (DDMINSEC) - Rapports du Comité Communal de Suivi et Evaluation (CCSE) 	<ul style="list-style-type: none"> - Disponibilité des financements - Participation des bénéficiaires et des services techniques
	R ₂ : Le nombre d'établissement scolaires de l'arrondissement est augmenté	<ul style="list-style-type: none"> - PV de réception des 2 bâtiments de la SAR/SM réhabilités - PV de réception du bâtiment construit pour le CETIC crée. - PV de réception des 6 C.E.S. construits et équipés (à Iboti, Mosse, Logndeng, Ndockmem nord, à Ndockmem-sud et à Lognanga) - PV de réception des 5 CETIC/SAR construits et équipés (à Iboti, Mosse, Logndeng, Ndockmem nord et à Lognanga) 				
N°	Activités	Moyens			Coût (en F CFA)	Conditions préalables de réalisation
		Humain	Matériel	financier		
A.1.1	Recrutement de 10 professeurs vacataires au lycée de Yinguï.	X	X	X	2 000 000 x 5 ans = 10 000 000	<ul style="list-style-type: none"> - Disponibilité des financements - Participation des bénéficiaires et des services techniques
A.1.2	Achat de 10 tables et 10 chaises pour les enseignants au lycée de Yinguï	X	X	X	2 000 000	
A.1.3	Réhabilitation de 03 bâtiments au lycée de Yinguï	X	X	X	17 000 000	

Plan Communal de Développement (PCD) de YINGUI

N°	Activités	Moyens			Coût (en F CFA)	Conditions préalables de réalisation
		Humain	Matériel	financier		
A.1.4	Construction d'un bloc administratif au lycée de Yingui.	X	X	X	25 000 000	- Disponibilité des financements - Participation des bénéficiaires et des services techniques
A.1.5	Construction et équipement d'une salle polyvalente au lycée de Yingui.	X	X	X	17 000 000	
A.1.6	Construction d'un internat au lycée de Yingui.	X	X	X	75 000 000	
A.1.7	Construction d'une cantine scolaire au lycée de Yingui.	X	X	X	5 000 000	
A.1.8	Construction et équipement d'un laboratoire au lycée de Yingui.	X	X	X	35 000 000	
A.1.9	Construction d'une bibliothèque au lycée de Yingui.	X	X	X	25 000 000	
A.1.10	Construction et équipement d'une salle informatique de 40 ordinateurs	X	X	X	50 000 000	
A.1.11	Construction d'une clôture d'enceinte au lycée.	X	X	X	100 000 000	
A.2.1	Réhabilitation de 2 bâtiments de la SAR	X	X	X	20 000 000	
A.2.2	Construction d'un bâtiment pour le CETIC crée.	X	X	X	80 000 000	
A.2.3	Construction et équipement de 06 C.E.S. (à Iboti, Mosse, Logndeng, Ndockmem nord, à Ndockmem-sud et à Lognanga)	X	X	X	50 000 000 x 6 = 300 000 000	

Plan Communal de Développement (PCD) de YINGUI

N°	Activités	Moyens			Coût (en F CFA)	Conditions préalables de réalisation
		Humain	Matériel	financier		
A.2.4	Création construction et équipement de 05 CETIC/SAR (à Iboti, Mosse, Logndeng, Ndockmem nord et à Lognanga)	X	X	X	60 000 000 x 5 = 400 000 000	- Disponibilité des financements - Participation des bénéficiaires et des services techniques
Total					1 161 000 000	

Plan Communal de Développement (PCD) de YINGUI

Secteur 11 : Emploi et formation professionnelle

Problème sectoriel : Difficulté d'accès à l'emploi et à la formation professionnelle

	Logique d'intervention	Indicateur objectivement vérifiable	Source de vérification	Hypothèse de réalisation		
Objectif global	Faciliter l'accès à l'emploi et à la formation professionnelle	- Un centre d'apprentissage des métiers (centre multifonctionnel) fonctionnel à Yingui centre - Le % de jeunes formés	-Rapports des services techniques (MINEFOP) -Rapports du Comité Communal de Suivi et Evaluation (CCSE)	- Disponibilité des financements - Participation des bénéficiaires et des services techniques		
Objectif spécifique	O₁ : Doter la commune d'une structure d'apprentissage des métiers	- 1 centre d'apprentissage des métiers (centre multifonctionnel) construit et équipé à Yingui centre.				
Résultat	R₁ : La commune est dotée d'une structure d'apprentissage des métiers	- PV de réception du centre d'apprentissage des métiers (centre multifonctionnel) construit et équipé à Yingui centre.				
N°	Activités	Moyens			Coût (en F CFA)	Conditions préalables de réalisation
		Humain	Matériel	financier		
A.1.1	Construction d'un centre d'apprentissage des métiers (centre multifonctionnel) à Yingui centre.	X	X	X	90 000 000	- Disponibilité des financements - Participation des bénéficiaires et des services techniques
A.1.2	Equipement du centre d'apprentissage des métiers (centre multifonctionnel) à Yingui centre.	X	X	X	30 000 000	
Total					120 000 000	

Plan Communal de Développement (PCD) de YINGUI

Secteur 12 : Travail et sécurité sociale

Problème sectoriel : Insécurité dans le travail des agents communaux

	Logique d'intervention	Indicateur objectivement vérifiable			Source de vérification	Hypothèse de réalisation
Objectif global	Sécuriser le travail des agents communaux	- La qualité et la quantité d'équipement de travail acheté aux agents communaux			- Rapports du Comité Communal de Suivi et Evaluation (CCSE)	- Disponibilité des financements
Objectif spécifique	O₁ : Réduire les risques d'accidents des agents communaux	- plusieurs équipements de travail (bottes gants) achetés aux agents communaux				
Résultat	R₁ : Les risques d'accidents des agents communaux sont réduits	- PV de réception des équipements de travail achetés aux agents communaux				
N°	Activités	Moyens			Coût (en F CFA)	Conditions préalables de réalisation
		Humain	Matériel	financier		
A.1.1	Achat des équipements de travail (bottes gants) aux agents communaux	X	X	X	200 000	- Disponibilité des financements
Total					200 000	

Plan Communal de Développement (PCD) de YINGUI

Secteur 13 : Tourisme et loisirs

Problème sectoriel : Faible valorisation des potentialités touristiques

	Logique d'intervention	Indicateur objectivement vérifiable			Source de vérification	Hypothèse de réalisation
Objectif global	Promouvoir le tourisme et les loisirs	<ul style="list-style-type: none"> - Le nombre de site touristique aménagé - Le nombre de guide touristique formé - L'hôtel municipal construit - L'office de tourisme construit 				
Objectifs spécifiques	O₁ : Valoriser les potentialités touristiques	<ul style="list-style-type: none"> - 2 sites touristiques aménagés (plaines de Yingui – Tomba Sala et Mbick nékon à Logndeng, etc). - 5 guides touristiques formés 			<ul style="list-style-type: none"> - Rapports des services techniques (DDMINTOURISME) - Rapports du Comité Communal de Suivi et Evaluation (CCSE) 	<ul style="list-style-type: none"> - Disponibilité des financements - Participation des bénéficiaires et des services techniques
	O₂ : Créer une structure d'accueil des visiteurs	<ul style="list-style-type: none"> - 1 hôtel municipal construit à Yingui centre. - 1 office du tourisme construit à Yingui centre 				
Résultats	R₁ : Les potentialités touristiques sont valorisées	<ul style="list-style-type: none"> - PV de réception des 2 sites touristiques aménagés (plaines de Yingui – Tomba Sala et Mbick nékon à Logndeng, etc). - Attestation de formation des 5 guides touristiques 				
	R₂ : Une structure d'accueil des visiteurs est créée	<ul style="list-style-type: none"> - PV de réception de l'hôtel municipal construit à Yingui centre. - PV de réception de l'office du tourisme construit à Yingui centre 				
N°	Activités	Moyens			Coût (en F CFA)	Conditions préalables de réalisation
		Humain	Matériel	financier		
A.1.1	Aménagement de 2 sites touristiques tels que les plaines de Yingui – Tomba Sala, Mbick nékon à Logndeng, etc.	X	X	X	5 000 000	- Disponibilité des financements

Plan Communal de Développement (PCD) de YINGUI

N°	Activités	Moyens			Coût (en F CFA)	Conditions préalables de réalisation
		Humain	Matériel	financier		
A.1.2	Formation de 5 guides touristiques/an	X	X	X	4 000 000 x 3 ans = 12 000 000	- Disponibilité des financements
A.1.3	Construction d'un hôtel municipal à Yingui centre.	X	X	X	100 000 000	
A.1.4	Création d'un office du tourisme	X	X	X	150 000 000	
Total					267 000 000	

Plan Communal de Développement (PCD) de YINGUI

Secteur 14 : Forêts et de la faune

Problème sectoriel : Difficulté dans la réglementation des activités forestières

	Logique d'intervention	Indicateur objectivement vérifiable	Source de vérification	Hypothèse de réalisation
Objectif global	Veiller à l'utilisation rationnelle du patrimoine forestier et faunique	<ul style="list-style-type: none"> - Le classement de la forêt communale - Le nombre de sensibilisation et d'encadrement des populations dans l'exploitation des ressources forestières et fauniques effectué - Le nombre de plans d'aménagement et de plans de gestion des forêts conçu - Le nombre de zones d'intérêt cynégétique à gestion communautaire créé 		
Objectifs spécifiques	O₁ : Faciliter l'exploitation rationnelle des ressources forestières et fauniques	<ul style="list-style-type: none"> - Forêt communale classée et mise en exploitation - 2 sessions annuelles de sensibilisation et d'encadrement des populations dans l'exploitation des ressources forestières et fauniques organisées - 4 plans d'aménagement pour la forêt communale et les forêts communautaires (Manninga makombe, Ndem, et Ndockanyack) élaborés 	<ul style="list-style-type: none"> - Rapports des services techniques (DDMINFOF) - Rapports du Comité Communal de Suivi et Evaluation (CCSE) 	<ul style="list-style-type: none"> - Disponibilité des financements - Participation des bénéficiaires et des services techniques
	O₂ : Faciliter la gestion rationnelle des ressources forestières et fauniques	<ul style="list-style-type: none"> - Requêtes adressées à la société forestière TRC pour le respect de son cahier de charges 		

Plan Communal de Développement (PCD) de YINGUI

	Logique d'intervention	Indicateur objectivement vérifiable	Source de vérification	Hypothèse de réalisation
Objectifs spécifiques	O₂ : Faciliter la gestion rationnelle des ressources forestières et fauniques	<ul style="list-style-type: none"> - 4 comités de gestion des forêts (forêt communale et forêts communautaires de Maninga makombe, de Ndem, et de Ndockanyack) créés - 2 zones d'intérêt cynégétique à gestion communautaire (vers Mosse et Ndockmem nord) créées - GIC agroforestier de Yinguï financé 		
Résultats	R₁ : L'exploitation rationnelle des ressources forestières et fauniques est facilitée	<ul style="list-style-type: none"> - Arrêté de classement de la Forêt communale et plan d'aménagement - PV d'organisation des 2 sessions annuelles de sensibilisation et d'encadrement des populations dans l'exploitation des ressources forestières et fauniques - Rapports des 4 plans d'aménagement pour la forêt communale et les forêts communautaires (Maninga makombe, Ndem, et Ndockanyack) élaborés 	<ul style="list-style-type: none"> - Rapports des services techniques (DDMINFOF) - Rapports du Comité Communal de Suivi et Evaluation (CCSE) 	<ul style="list-style-type: none"> - Disponibilité des financements - Participation des bénéficiaires et des services techniques
	R₂ : La gestion rationnelle des ressources forestières et fauniques est facilitée	<ul style="list-style-type: none"> - Copies des requêtes adressées à la société forestière TRC pour le respect de son cahier de charges - PV de mise en place des 4 comités de gestion des forêts (forêt communale et forêts communautaires de Maninga makombe, de Ndem, et de Ndockanyack) créés 		

Plan Communal de Développement (PCD) de YINGUI

	Logique d'intervention	Indicateur objectivement vérifiable			Source de vérification	Hypothèse de réalisation
Résultats	R ₂ : La gestion rationnelle des ressources forestières et fauniques est facilitée	- Arrêtés de création des 2 zones d'intérêt cynégétique à gestion communautaire (vers Mosse et Ndockmem nord) - Fiches d'émargement du GIC agroforestier de Yingui financé			- Rapports des services techniques (DDMINFOF) - Rapports du Comité Communal de Suivi et Evaluation (CCSE)	- Disponibilité des financements - Participation des bénéficiaires et des services techniques
N°	Activités	Moyens			Coût (en F CFA)	Conditions préalables de réalisation
		Humain	Matériel	financier		
A.1.1	Achèvement du processus de classement de la forêt communale et mise en exploitation.	X	X	X	20 000 000	- Disponibilité des financements - Participation des bénéficiaires et des services techniques
A.1.2	Organisation de deux sessions annuelles de sensibilisation et d'encadrement des populations dans l'exploitation des ressources forestières et fauniques	X	X	X	2 000 000 x 2 x 3 ans = 12 000 000	
A.1.3	Elaboration de 4 plans d'aménagement	X	X	X	10 000 000 x 4 plans = 40 000 000	
A.2.1	Plaidoyer auprès de la société forestière TRC pour le respect de son cahier de charges :	X	X	X	100 000	
A.2.2	Mise sur pied 4 comités de gestion des forêts	X	X	X	200 000 x 4 comités = 800 000	
A.2.3	Création de 2 zones d'intérêt cynégétique à gestion communautaire (vers Mosse et Ndockmem nord)	X	X	X	10 000 000 x 2 zones = 20 000 000	
A.2.4	Appui au fonctionnement du GIC agroforestier de Yingui	X	X	X	200 000	
Total					93 100 000	

Plan Communal de Développement (PCD) de YINGUI

Secteur 15 : Environnement, protection de la nature et développement durable

Problème sectoriel : Absence de sensibilisation sur la protection de l'environnement

	Logique d'intervention	Indicateur objectivement vérifiable	Source de vérification	Hypothèse de réalisation
Objectif global	Sensibiliser les populations sur la protection de l'environnement	<ul style="list-style-type: none"> - Le % de population sensibilisé - Le niveau de propreté de la ville - La présence d'une délégation d'arrondissement de l'environnement - La présence d'une décharge municipale avec service de ramassage des ordures - Le nombre de comités d'hygiène créé 		
Objectifs spécifiques	O₁ : Rapprocher les services techniques des populations	- 1 délégation d'arrondissement de l'environnement construite et équipée à Yingui centre	<ul style="list-style-type: none"> - Rapports des services techniques (DDMINEP) - Rapports du Comité Communal de Suivi et Évaluation (CCSE) 	<ul style="list-style-type: none"> - Disponibilité des financements - Participation des bénéficiaires et des services techniques
	O₂ : Assainir l'environnement	<ul style="list-style-type: none"> - 2 sessions de sensibilisation organisées sur l'hygiène et la salubrité à Yingui centre - 4 blocs de toilettes (mairie : 2 blocs de 2 toilettes, place des fêtes : 1 bloc de 4 toilettes) construits à Yingui centre - 1 décharge municipale de 10 hectares à proximité de Yingui centre crée et aménagée - 1 camion pour la collecte des déchets à Yingui centre acheté - 50 bacs à ordures (poubelles à roulettes) à Yingui centre achetés - 5 personnels pour le transport et le tri des ordures (frais de recrutement) à Yingui centre recrutés 		

Plan Communal de Développement (PCD) de YINGUI

	Logique d'intervention	Indicateur objectivement vérifiable	Source de vérification	Hypothèse de réalisation
	O₂ : Assainir l'environnement	<ul style="list-style-type: none"> - 20 comités d'hygiène et salubrité dans les villages et dans les quartiers créés - 1 espace vert dans le Centre urbain créé - 1 débroussailleuse achetée 		
Résultats	R₁ : Les services techniques sont plus proches des populations	- PV de réception de la délégation d'arrondissement de l'environnement construite et équipée		
	R₂ : L'environnement est assaini	<ul style="list-style-type: none"> - PV de tenue des 2 sessions de sensibilisation organisées sur l'hygiène et la salubrité - PV de réception des 4 blocs de toilettes construits - PV de réception de la décharge municipale créée et aménagée - PV de réception du camion pour la collecte des déchets acheté - PV de réception des 50 bacs à ordures achetés - Contrats d'engagement des 5 personnels recrutés - PV de création des 20 comités d'hygiène et salubrité - PV de réception de l'espace vert créé - PV de réception de la débroussailleuse achetée 	<ul style="list-style-type: none"> - Rapports des services techniques (DDMNEP) - Rapports du Comité Communal de Suivi et Evaluation (CCSE) 	<ul style="list-style-type: none"> - Disponibilité des financements - Participation des bénéficiaires et des services techniques

Plan Communal de Développement (PCD) de YINGUI

N°	Activités	Moyens			Coût (en F CFA)	Conditions préalables de réalisation
		Humain	Matériel	financier		
A.1.1	Construction et équipement d'une délégation d'arrondissement de l'environnement à Yingui centre	X	X	X	60 000 000	- Disponibilité des financements - Participation des bénéficiaires et des services techniques
A.2.1	Organisation de 02 sessions de sensibilisation sur l'hygiène et la salubrité à Yingui centre	X	X	X	1 000 000 x 2 = 2 000 000	
A.2.2	Construction de 04 blocs de toilettes (mairie : 2 blocs de 2 toilettes, place des fêtes : 1 bloc de 4 toilettes) à Yingui centre	X	X	X	1 500 000 x 4 x 3 = 12 000 000	
A.2.3	Création et aménagement d'une décharge municipale de 10 hectares à proximité de Yingui centre	X	X	X	20 000 000	
A.2.4	Achat d'un camion pour la collecte des déchets à Yingui centre	X	X	X	50 000 000	
A.2.5	Achat de 50 bacs à ordures (poubelles à roulettes) à Yingui centre	X	X	X	30 000 x 50 bacs = 1 500 000	
A.2.6	Recrutement 05 personnels pour le transport et le tri des ordures (frais de recrutement) à Yingui centre	X	X	X	200 000	
A.2.7	Création de 20 comités d'hygiène et salubrité dans les villages et dans les quartiers	X	X	X	2 000 000	
A.2.8	Création d'un espace vert dans le Centre urbain	X	X	X	1 500 000	
A.2.9	Achat d'une débroussailleuse	X	X	X	1 000 000	
Total					150 200 000	

Plan Communal de Développement (PCD) de YINGUI

Secteur 16 : Développement urbain et habitat

Problème sectoriel : Difficulté d'urbanisation de la ville

	Logique d'intervention	Indicateur objectivement vérifiable	Source de vérification	Hypothèse de réalisation
Objectif global	Promouvoir le développement urbain et l'habitat durable	<ul style="list-style-type: none"> - L'existence d'un plan d'occupation du sol du centre urbain - L'existence d'un jardin public aménagé au centre urbain - Le nombre de plaques (panneaux) de signalisation et d'orientation dans le centre urbain installé - Le nombre de sensibilisation des populations sur les constructions en matériaux définitifs effectué 		
Objectifs spécifiques	O₁ : Faciliter le développement urbain	<ul style="list-style-type: none"> - 1 plan d'occupation du sol (organisation spatiale de l'espace urbain) conçu. - 1 jardin public aménagé au centre ville - 30 plaques (panneaux) de signalisation et d'orientation dans le centre urbain. 	<ul style="list-style-type: none"> - Rapports des services techniques (DDMINDUH) - Rapports du Comité Communal de Suivi et Evaluation (CCSE) 	<ul style="list-style-type: none"> - Disponibilité des financements - Participation des bénéficiaires et des services techniques
	O₂ : Faciliter l'habitat durable	<ul style="list-style-type: none"> - 2 sessions de sensibilisation/an des populations sur les constructions en matériaux définitifs organisées 		
Résultats	R₁ : Le développement urbain est facilité	<ul style="list-style-type: none"> - Copie du plan d'occupation du sol (organisation spatiale de l'espace urbain) conçu. - PV de réception du jardin public aménagé au centre ville - PV de réception et d'installation des 30 plaques (panneaux) de signalisation et d'orientation dans le centre urbain. 		

Plan Communal de Développement (PCD) de YINGUI

	Logique d'intervention	Indicateur objectivement vérifiable			Source de vérification	Hypothèse de réalisation
	R ₂ : L'habitat durable est facilité	- PV des 2 sessions de sensibilisation/an des populations sur les constructions en matériaux définitifs organisées			-Rapports des services techniques (DDMINDUH) -Rapports du CCSE	- Disponibilité des financements - Participation des bénéficiaires
N°	Activités	Moyens			Coût (en F CFA)	Conditions préalables de réalisation
		Humain	Matériel	financier		
A.1.1	Conception d'un plan d'occupation du sol (organisation spatiale de l'espace urbain).	X	X	X	15 000 000	- Disponibilité des financements - Participation des bénéficiaires et des services techniques
A.1.2	Aménagement d'un jardin public au centre ville (1 ha)	X	X	X	10 000 000	
A.1.3	Installation 30 plaques (panneaux) de signalisation et d'orientation dans tout l'arrondissement.	X	X	X	115 000 x 30 plaques = 3 450 000	
A.2.1	Organisation de 2 sessions de sensibilisation des populations sur les constructions en matériaux définitifs	X	X	X	1 000 000 x 5 ans = 5 000 000	
Total					33 450 000	



Photo 5 : un habitat majoritairement précaire



Photo 6 : une vue de l'espace urbain

Plan Communal de Développement (PCD) de YINGUI

Secteur 17 : Domaines, cadastre et affaires foncières

Problème sectoriel : Difficulté d'accès au foncier.

	Logique d'intervention	Indicateur objectivement vérifiable			Source de vérification	Hypothèse de réalisation
Objectif global	Faciliter l'accès au foncier	<ul style="list-style-type: none"> - Le nombre de démarche pour l'acquisition des titres fonciers entrepris - La présence des lots communaux - Le nombre de village délimité 			<ul style="list-style-type: none"> - Rapports des services techniques (DDMINDAF) - Rapports du Comité Communal de Suivi et Evaluation (CCSE) 	<ul style="list-style-type: none"> - Disponibilité des financements - Participation des bénéficiaires et des services techniques
Objectifs spécifiques	O ₁ : sécuriser les espaces	<ul style="list-style-type: none"> - 5 démarches pour acquérir des titres de propriétés sur l'espace urbain communal effectuées - 1 un lotissement communal établi - 14 villages délimités 				
Résultats	R ₁ : Les espaces sont sécurisés	<ul style="list-style-type: none"> - Copies des demandes adressées aux autorités compétentes - PV d'établissement du lotissement communal - PV de délimitation des 14 villages 				
N°	Activités	Moyens			Coût (en F CFA)	Conditions préalables de réalisation
		Humain	Matériel	financier		
A.1.1	Entreprendre des démarches pour acquérir des titres de propriétés sur l'espace urbain communal.	X	X	X	1 000 000	<ul style="list-style-type: none"> - Disponibilité des financements - Participation des bénéficiaires et des services techniques
A.1.2	Faire un lotissement communal.	X	X	X	5 000 000	
A.1.3	Délimitation des 14 villages	X	X	X	10 000 000	
Total					16 000 000	

Plan Communal de Développement (PCD) de YINGUI

Secteur 18 : Recherche scientifique et innovation

Problème sectoriel : Faible accès des populations à l'information portant sur les résultats de la recherche

	Logique d'intervention	Indicateur objectivement vérifiable	Source de vérification	Hypothèse de réalisation		
Objectif global	Faciliter l'accès des populations à l'information portant sur les résultats de la recherche	- Le nombre de vulgarisation des résultats de la recherche organisé - Le nombre d'agriculteurs et de planteurs sensibilisé	-Rapports des services techniques (DDMINRESI)	- Disponibilité des financements		
Objectif spécifique	O₁ : Valoriser les activités et les produits de la recherche	- 4 sessions de vulgarisation des résultats de la recherche organisés	-Rapports du Comité Communal de Suivi et Evaluation (CCSE)	- Participation des bénéficiaires et des services techniques		
Résultat	R₁ : Les activités et les produits de la recherche sont valorisé	- PV d'organisation des 4 sessions de vulgarisation des résultats de la recherche				
N°	Activités	Moyens			Coût (en F CFA)	Conditions préalables de réalisation
		Humain	Matériel	financier		
A.1.1	Vulgarisation du potentiel naturel de la localité	X	X	X	1 000 000	- Disponibilité des financements
A.1.2	Organisation de 4 sessions de vulgarisation des résultats de la recherche	X	X	X	1 000 000 x 4 sessions x 5 ans = 20 000 000	- Participation des bénéficiaires et des services techniques
Total					21 000 000	

Plan Communal de Développement (PCD) de YINGUI

Secteur 19 : Commerce

Problème sectoriel : Difficultés de commercialisation des produits

	Logique d'intervention	Indicateur objectivement vérifiable	Source de vérification	Hypothèse de réalisation
Objectif global	Faciliter la commercialisation des produits	<ul style="list-style-type: none"> - Le nombre de commerçants sensibilisés - Le marché de Yngui centre achevé - Le nombre de marchés aménagés - Le nombre de marchés construits - La quincaillerie communale construite 		
Objectifs spécifiques	O₁ : Structurer le secteur du commerce	- 2 sessions de sensibilisation des commerçants de la ville à se regrouper en association organisés	-Rapports des services techniques (DDMINCOMMERCE) -Rapports du Comité Communal de Suivi et Evaluation (CCSE)	- Disponibilité des financements - Participation des bénéficiaires et des services techniques
	O₂ : Restaurer les infrastructures marchandes	<ul style="list-style-type: none"> - Marché de Yngui centre (8 boutiques + 2 magasins + 36 comptoirs + 1 forage + 4 poubelles à roulettes) achevé - 3 marchés aménagés à Logndeng, Ndokmem nord et Lognanga (hangar, 1 bloc de 4 toilettes, 1 forage, 4 poubelles à roulettes) 		
	O₃ : Augmenter le nombre d'infrastructures marchandes	<ul style="list-style-type: none"> - 8 kits de marché construits (1 hangar, 1 bloc de 4 toilettes, 1 forage, 4 poubelles à roulettes) à Iboti, Mosse, Maninga Makombe, Ndokanyack, Ndoghende, Koh, Ndokmem sud, Eboh - 1 quincaillerie communale construite et équipée à Yngui centre 		
Résultats	R₁ : Le secteur du commerce est structuré	- PV d'organisation des 2 sessions de sensibilisation des commerçants de la ville à se regrouper en association		

Plan Communal de Développement (PCD) de YINGUI

	Logique d'intervention	Indicateur objectivement vérifiable			Source de vérification	Hypothèse de réalisation
Résultats	R ₂ : Les infrastructures marchandes sont restaurées	- PV de réception du marché de Yingui centre - PV de réception des 3 marchés aménagés à Logndeng, Ndokmem nord et Lognanga			-Rapports des services techniques (DDMINCOMMERCE) -Rapports du Comité Communal de Suivi et Evaluation (CCSE)	- Disponibilité des financements - Participation des bénéficiaires et des services techniques
	R ₃ : Le nombre d'infrastructures marchandes est augmenté	- PV de réception des 8 kits de marché construits à Iboti, Mosse, Maninga Makombe, Ndokanyack, Ndoghende, Koh, Ndokmem sud, Eboh - PV de réception de la quincaillerie communale construite et équipée à Yingui centre				
N°	Activités	Moyens			Coût (en F CFA)	Conditions préalables de réalisation
		Humain	Matériel	financier		
A.1.1	Organisation de 2 sessions de sensibilisation des commerçants de la ville à se regrouper en association	X	X	X	100 000 x 2 sessions = 200 000	- Disponibilité des financements - Participation des bénéficiaires et des services techniques
A.2.1	Construction du marché de Yingui centre (8 boutiques + 2 magasins + 36 comptoirs + 1 forage + 4 poubelles à roulettes)	X	X	X	40 000 000	
A.2.2	Aménagement des 03 marchés de Logndeng, Ndokmem nord et Lognanga (hangar, 1 bloc de 4 toilettes, 1 forage, 4 poubelles à roulettes)	X	X	X	15 620 000 x 3 marchés = 46 860 000	

Plan Communal de Développement (PCD) de YINGUI

N°	Activités	Moyens			Coût (en F CFA)	Conditions préalables de réalisation
		Humain	Matériel	financier		
A.3.1	Construction de 08 kits de marché (hangar, 1 bloc de 4 toilettes, 1 forage, 4 poubelles à roulettes) à Iboti, Mosse, Maninga Makombe, Ndokanyack, Ndoghende, Koh, Ndokmem sud, Eboh	X	X	X	15 620 000 x 8 kits = 124 960 000	- Disponibilité des financements - Participation des bénéficiaires et des services techniques
A.3.2	Construction et équipement d'une quincaillerie communale à Yingui centre	X	X	X	30 000 000	
Total					242 020 000	

Plan Communal de Développement (PCD) de YINGUI

Secteur 20 : Jeunesse et éducation civique

Problème sectoriel : Difficulté d'insertion socioprofessionnelle des jeunes

	Logique d'intervention	Indicateur objectivement vérifiable			Source de vérification	Hypothèse de réalisation
Objectif global	Faciliter l'insertion socioprofessionnelle des jeunes	<ul style="list-style-type: none"> - Le % d'association de jeunes structuré - Le nombre d'AGR financé - Le nombre de stage organisé - La présence du service du MINJEUN - La présence du centre multifonctionnel de jeunesse 			-Rapports des services techniques (DDMINJEUN) -Rapports du Comité Communal de Suivi et Evaluation (CCSE)	- Disponibilité des financements - Participation des bénéficiaires et des services techniques
Objectifs spécifiques	O₁ : Dynamiser la jeunesse	<ul style="list-style-type: none"> - 50 associations de jeunes structurées - 10 AGR/an des jeunes financées - 20 stages de vacances organisés 				
	O₂ : Créer et construire des structures et infrastructures d'encadrement de la jeunesse	<ul style="list-style-type: none"> - 1 service du MINJEUN construit et équipé - 1 centre multifonctionnel de jeunesse construit et équipé 				
Résultats	R₁ : Dynamiser la jeunesse	<ul style="list-style-type: none"> - Récépissé de déclaration des 50 associations de jeunes structurées - PV et fiches d'émargement des 10 jeunes financées - PV et fiche d'émargement des 20 stagiaires 				
	R₂ : Créer et construire des structures et infrastructures d'encadrement de la jeunesse	<ul style="list-style-type: none"> - PV de réception du service du MINJEUN construit et équipé - PV de réception du centre multifonctionnel de jeunesse construit et équipé 				
N°	Activités	Moyens			Coût (en F CFA)	Conditions préalables de réalisation
		Humain	Matériel	financier		
A.1.1	Structuration de 50 associations des jeunes dans tout l'arrondissement	X	X	X	5 000 000	- Disponibilité des financements

Plan Communal de Développement (PCD) de YINGUI

N°	Activités	Moyens			Coût (en F CFA)	Conditions préalables de réalisation
		Humain	Matériel	financier		
A.1.2	Appui aux AGR de 10 jeunes/an dans tout l'arrondissement	X	X	X	10 000 000 X 3 ans = 30 000 000	- Disponibilité des financements - Participation des bénéficiaires et des services techniques
A.1.3	Organisation de 20 stages de vacances à Yingui centre	X	X	X	1 000 000 x 5 ans = 5 000 000	
A.2.1	Construction d'une délégation d'arrondissement du MINJEUN à yingui centre	X	X	X	50 000 000	
A.2.2	Equipement de la délégation d'arrondissement du MINJEUN de yingui centre	X	X	X	10 000 000	
A.2.3	Construction d'un centre multifonctionnel de jeunesse à Yingui centre	X	X	X	90 000 000	
A.2.4	Equipement du centre multifonctionnel de jeunesse de Yingui centre	X	X	X	30 000 000	
Total					190 000 000	

Plan Communal de Développement (PCD) de YINGUI

Secteur 21 : Sport et éducation physique

Problème sectoriel : Faibles activités sportives

	Logique d'intervention	Indicateur objectivement vérifiable	Source de vérification	Hypothèse de réalisation
Objectif global	Développer les activités sportives	<ul style="list-style-type: none"> - La présence de 2 aires de jeu multisports aménagées au centre ville et au Lycée de Yingu - La présence d'un service local des sports - Le championnat de vacances organisé - L'existence d'une équipe de football affiliée 		
Objectif spécifique	O₁ : Faciliter l'épanouissement des populations	<ul style="list-style-type: none"> - 2 aires de jeu multisports aménagées au centre-ville et au Lycée - 1 championnat de vacances organisé - 1 équipe de football créée et affiliée au championnat régional - 1 service local des sports construit et équipé 	<ul style="list-style-type: none"> - Rapports des services techniques (DDMINSEP) - Rapports du Comité Communal de Suivi et Evaluation (CCSE) 	<ul style="list-style-type: none"> - Disponibilité des financements - Participation des bénéficiaires et des services techniques
Résultat	R₁ : L'épanouissement des populations est facilité	<ul style="list-style-type: none"> - PV de réception des 2 aires de jeu multisports aménagées au centre-ville et au Lycée - PV d'organisation du championnat de vacances - PV de création et d'affiliation d'une équipe de football - PV de réception du service local des sports construit et équipé 		

Plan Communal de Développement (PCD) de YINGUI

N°	Activités	Moyens			Coût (en F CFA)	Conditions préalables de réalisation
		Humain	Matériel	financier		
A.1.1	Aménagement de 2 aires de jeu multisports au centre-ville et au Lycée	X	X	X	25 000 000 x 2 = 50 000 000	- Disponibilité des financements - Participation des bénéficiaires et des services techniques
A.1.2	Organisation d'un championnat de vacances	X	X	X	1 000 000 x 5 ans = 5 000 000	
A.1.3	Achat du matériel de sport à la mairie de Yingui	X	X	X	500 000	
A.1.4	Création et affiliation d'une équipe de football	X	X	X	5 000 000	
A.1.5	Construction et équipement d'un service local des sports	X	X	X	12 000 000	
Total					72 500 000	

Plan Communal de Développement (PCD) de YINGUI

Secteur 22 : Petites et moyennes entreprises, économie sociale et artisanat

Problème sectoriel : Difficulté de promotion des PME, de l'économie sociale et de création des petits métiers

	Logique d'intervention	Indicateur objectivement vérifiable	Source de vérification	Hypothèse de réalisation
Objectif global	Promouvoir les PME et l'économie artisanale	<ul style="list-style-type: none"> - La présence d'une attestation d'ouverture de compte - Le nombre des PME/PMI créé - La présence de la vitrine de l'artisanat construite - La présence du service déconcentré en liaison avec la promotion des PME/PMI et de l'artisanat 		
Objectifs spécifiques	O₁ : Renforcer la dynamique entrepreneuriale	<ul style="list-style-type: none"> - 1 fond d'appui communal est créé pour le financement des microprojets d'investissement - 1 atelier annuel de vulgarisation des formalités de création des entreprises organisé à Yingui centre 	<ul style="list-style-type: none"> - Rapports des services techniques (DDMINPME) - Rapports du Comité Communal de Suivi et Evaluation (CCSE) 	<ul style="list-style-type: none"> - Disponibilité des financements - Participation des bénéficiaires et des services techniques
	O₂ : Promouvoir l'artisanat	<ul style="list-style-type: none"> - 1 vitrine de l'artisanat construite à Yingui centre - 1 service déconcentré en liaison avec la promotion des PME/PMI, et de l'artisanat construit et équipé à Yingui centre 		
Résultats	R₁ : Renforcer la dynamique entrepreneuriale	-		

Plan Communal de Développement (PCD) de YINGUI

	Logique d'intervention	Indicateur objectivement vérifiable			Source de vérification	Hypothèse de réalisation
Résultats	R₂ : Promouvoir l'artisanat	-			-Rapports des services techniques (DDMINPME) -Rapports du Comité Communal de Suivi et Evaluation (CCSE)	- Disponibilité des financements - Participation des bénéficiaires et des services techniques
N°	Activités	Moyens			Coût (en F CFA)	Conditions préalables de réalisation
		Humain	Matériel	financier		
A.1.1	Création d'un fond communal d'appui pour le financement des microprojets d'investissement	X	X	X	50 000 000	- Disponibilité des financements - Participation des bénéficiaires et des services techniques
A.1.2	Organisation d'un atelier annuel de vulgarisation des formalités de création des entreprises à Yinguï centre			X	5 000 000 x 5 ans = 25 000 000	
A.2.1	Construction des services déconcentrés en liaison avec la promotion des PME/PMI, et de l'artisanat à Yinguï centre	X	X	X	50 000 000	
A.2.2	Equiper des services déconcentrés en liaison avec la promotion des PME/PMI, et de l'artisanat à Yinguï centre	X	X	X	10 000 000	
A.1.1	Construire une vitrine de l'artisanat à Yinguï centre	X	X	X	50 000 000	
Total					185 000 000	

Plan Communal de Développement (PCD) de YINGUI

Secteur 23 : Industries, mines et développement technologique

Problème sectoriel : Difficulté d'exploitation des ressources minières

	Logique d'intervention	Indicateur objectivement vérifiable	Source de vérification	Hypothèse de réalisation		
Objectif global	Faciliter l'exploitation des ressources minières	- Le nombre d'exploitants de carrière sensibilisé - La présence d'une carrière communale - Le nombre de syndicat créé				
Objectif spécifique	O₁ : Renforcer la gestion et l'exploitation des ressources minières	- 2 sessions de sensibilisation des exploitants des carrières organisées - Au moins 2 syndicats créés - 1 carrière communale créée	- Rapports des services techniques (DDMINMIDT) - Rapports du Comité Communal de Suivi et Evaluation (CCSE)	- Disponibilité des financements - Participation des bénéficiaires et des services techniques		
Résultat	R₁ : La gestion et l'exploitation des ressources minières sont renforcées	- PV d'organisation des 2 sessions de sensibilisation des exploitants des carrières organisées - PV de création d'au moins 2 syndicats - PV de réception de la carrière communale créée				
N°	Activités	Moyens			Coût (en F CFA)	Conditions préalables de réalisation
		Humain	Matériel	financier		
A.1.1	Organisation de 2 sessions de sensibilisation des exploitants des carrières	X	X	X	200 000 x 2 sessions = 400 000	- Disponibilité des financements
A.1.2	Organisation des exploitants de carrières en au moins 02 syndicats	X	X	X	2 000 000	- Participation des bénéficiaires et des services techniques
A.1.3	Création d'une carrière communale	X	X	X	15 000 000	
Total					17 400 000	

Plan Communal de Développement (PCD) de YINGUI

Secteur 24 : Transports

Problème sectoriel : Difficulté d'accès aux moyens de transport

	Logique d'intervention	Indicateur objectivement vérifiable			Source de vérification	Hypothèse de réalisation
Objectif global	Faciliter l'accès aux moyens de transport	- Le nombre de moto-taximen réuni - La présence du véhicule de transport acheté - Le nombre de casque et chasuble acheté - La présence de la gare routière construite				
Objectifs spécifiques	O₁ : Améliorer les conditions de transport	- 1 association des motos taxis créé - 1 véhicule communal de transport acheté - 50 casques et chasubles pour les moto-taximen achetés			-Rapports des services techniques (DDMINTRANSPORT) -Rapports du Comité Communal de Suivi et Evaluation (CCSE)	- Disponibilité des financements - Participation des bénéficiaires et des services techniques
	O₂ : Aménager des infrastructures de transport	- 1 gare routière construite à Yingui centre				
Résultats	R₁ : Les conditions de transport sont améliorées	- PV de création d'une association des motos taxis - PV de réception du véhicule communal de transport acheté - PV de réception des 50 casques et chasubles achetés				
	R₂ : Les infrastructures de transport sont aménagées	- PV de réception de la gare routière construite à Yingui centre				
N°	Activités	Moyens			Coût (en F CFA)	Conditions préalables de réalisation
		Humain	Matériel	financier		
A.1.1	Identification et regroupement des motos taxis en 1 association	X	X	X	100 000	

Plan Communal de Développement (PCD) de YINGUI

N°	Activités	Moyens			Coût (en F CFA)	Conditions préalables de réalisation
		Humain	Matériel	financier		
A.1.2	Achat d'un véhicule communal de transport pour l'évacuation des produits agricoles	X	X	X	30 000 000	- Disponibilité des financements - Participation des bénéficiaires et des services techniques
A.1.3	Achat de 50 casques et chasubles pour moto-taximen	X	X	X	200 000	
A.2.1	Construction d'une gare routière à Yingui centre	X	X	X	70 000 000	
Total					100 300 000	

Plan Communal de Développement (PCD) de YINGUI

Secteur 25 : Postes et télécommunications

Problème sectoriel : Faible couverture du réseau téléphonique

	Logique d'intervention	Indicateur objectivement vérifiable			Source de vérification	Hypothèse de réalisation
Objectif global	Augmenter la couverture du réseau téléphonique	- Le nombre d'antenne construite			- Rapports des services techniques (DDMINPTT) - Rapports du Comité Communal de Suivi et Evaluation (CCSE)	- Disponibilité des financements - Participation des bénéficiaires et des services techniques
Objectif spécifique	O ₁ : Renforcer les infrastructures de télécommunication	- 1 antenne MTN à Mosse construite - 2 antennes Orange et CAMTEL construites				
Résultat	R ₁ : Les infrastructures de télécommunication sont renforcées	- PV de réception de l'antenne MTN construite à Mosse - PV de réception des 2 antennes Orange et CAMTEL construites				
N°	Activités	Moyens			Coût (en F CFA)	Conditions préalables de réalisation
		Humain	Matériel	financier		
A.1.1	Construction d'une antenne MTN à Mosse	X	X	X	150 000 000	- Disponibilité des financements
A.1.2	Construction de 2 antennes Orange et CAMTEL	X	X	X	150 000 000 x 2 = 300 000 000	- Participation des bénéficiaires et des services techniques
Total					450 000 000	

Plan Communal de Développement (PCD) de YINGUI

Secteur 26 : Communication

Problème sectoriel : Zone d'ombre et de silence médiatique

	Logique d'intervention	Indicateur objectivement vérifiable			Source de vérification	Hypothèse de réalisation
Objectif global	Rendre l'information accessible et disponible	- La présence du kiosque à journaux équipé - La présence du télé-centre construit et équipé			-Rapports des services techniques (DDMINCOM) -Rapports du Comité Communal de Suivi et Evaluation (CCSE)	- Disponibilité des financements - Participation des bénéficiaires et des services techniques
Objectif spécifique	O ₁ : Augmenter le niveau de communication	- 1 kiosque à journaux construit et équipé. - 1 télé-centre construit et équipé à Yingui centre				
Résultat	R ₁ : Le niveau de communication est augmenté	- PV de réception du kiosque à journaux construit et équipé. - PV de réception du télé-centre construit à Yingui centre				
N°	Activités	Moyens			Coût (en F CFA)	Conditions préalables de réalisation
		Humain	Matériel	financier		
A.1.1	Construction et équipement d'un kiosque à journaux à Yingui centre.	X	X	X	1 500 000	- Disponibilité des financements - Participation des bénéficiaires et des services techniques
A.1.2	Construction d'un télé-centre à Yingui centre qui doit couvrir tout l'arrondissement	X	X	X	50 000 000	
Total					51 500 000	

Plan Communal de Développement (PCD) de YINGUI

Secteur 27 : Administration territoriale, décentralisation et maintien de l'ordre

Problème sectoriel : Difficulté d'accès aux services administratifs et de protection civile

	Logique d'intervention	Indicateur objectivement vérifiable	Source de vérification	Hypothèse de réalisation
Objectif global	Faciliter l'accès aux services administratifs et de sécurité	<ul style="list-style-type: none"> - Le nombre centre spécial d'état civil construit et équipé - Le nombre de registre pour les centres spéciaux d'état civil acheté - Le nombre de mâts construits et drapeaux installés - Le nombre de sensibilisation organisé - Le nombre de brigade construite et équipée 		
Objectifs spécifiques	O₁ : Dynamiser les services administratifs	<ul style="list-style-type: none"> - 04 centres spéciaux d'état civil construits et équipés (Iboti, Ndockmem nord, Ndockanyack, Lognanga) - 12 registres pour les centres spéciaux d'état civil achetés - 15 mâts et drapeaux dans les localités installés (Iboti, Mosse, Logndeng, Ndockmem nord, Ndem, Kak, Yingui II, Maninga makombe, Ndockanyack, Ndockhende, Koh, Ndockmem sud, Eboh, Lognanga, Yingui centre) - 10 sessions de sensibilisation organisées pour le retour des émigrés vers leurs villages d'origine. 	<ul style="list-style-type: none"> - Rapports des services techniques (DDMINATD/Sous-préfet) - Rapports du Comité Communal de Suivi et Evaluation (CCSE) 	<ul style="list-style-type: none"> - Disponibilité des financements - Participation des bénéficiaires et des services techniques
	O₂ : Renforcer les services de protection civile	<ul style="list-style-type: none"> - 02 brigades de gendarmerie construites et équipées (Yingui centre et Lognanga) 		

Plan Communal de Développement (PCD) de YINGUI

	Logique d'intervention	Indicateur objectivement vérifiable			Source de vérification	Hypothèse de réalisation
Résultats	R ₁ : Les services administratifs sont dynamisés	- PV de réception des 04 centres spéciaux d'état civil construits et équipés (Iboti, Ndockmem nord, Ndockanyack, Lognanga) - PV de réception des 12 registres pour les centres spéciaux d'état civil achetés - PV de réception des 15 mâts et drapeaux dans les localités installés (Iboti, Mosse, Logndeng, Ndockmem nord, Ndem, Kak, Yिंगui II, Maninga makombe, Ndockanyack, Ndockhende, Koh, Ndockmem sud, Eboh, Lognanga, Yिंगui centre) - PV d'organisation des 10 sessions de sensibilisation organisées pour le retour des émigrés vers leurs villages d'origine.			- Rapports des services techniques (DDMINATD/Sous-préfet) - Rapports du Comité Communal de Suivi et Evaluation (CCSE)	- Disponibilité des financements - Participation des bénéficiaires et des services techniques
	R ₂ : Les services de protection civile sont renforcés	- PV de réception des 02 brigades de gendarmerie construites et équipées (Yिंगui centre et Lognanga)				
N°	Activités	Moyens			Coût (en F CFA)	Conditions préalables de réalisation
		Humain	Matériel	financier		
A.1.1	Construction et équipement de 04 centres spéciaux d'état civil (Iboti, Ndockmem nord, Ndockanyack, Lognanga)	X	X	X	3 500 000 x 4 = 14 000 000	- Disponibilité des financements - Participation des bénéficiaires et des services techniques
A.1.2	Achat de 12 registres pour les centres spéciaux d'état civil	X	X	X	30 000 x 3 x 4 = 360 000	

Plan Communal de Développement (PCD) de YINGUI

N°	Activités	Moyens			Coût (en F CFA)	Conditions préalables de réalisation
		Humain	Matériel	financier		
A.1.3	Construction de 15 mâts et drapeaux dans les localités (Iboti, Mosse, Logndeng, Ndockmem nord, Ndem, Kak, Yिंगui II, Maninga makombe, Ndockanyack, Ndockhende, Koh, Ndockmem sud, Eboh, Lognanga, Yिंगui centre)	X	X	X	450 000 x 15 = 6 750 000	<ul style="list-style-type: none"> - Disponibilité des financements - Participation des bénéficiaires et des services techniques
A.1.4	Organisation de 10 sessions de sensibilisation pour le retour des émigrés vers leurs villages d'origine.	X	X	X	2 000 000	
A.2.1	Construction et équipement de 02 brigades de gendarmerie (Yिंगui centre et Lognanga)	X	X	X	30 000 000	
Total					53 110 000	

Plan Communal de Développement (PCD) de YINGUI

Secteur 28 : Enseignement supérieur

Problème sectoriel : Difficulté d'accès aux études supérieures

	Logique d'intervention	Indicateur objectivement vérifiable			Source de vérification	Hypothèse de réalisation
Objectif global	Faciliter l'accès aux études supérieures	- Le nombre de bourses octroyés - Le nombre de stage de vacances effectué			Rapports du Comité Communal de Suivi et Evaluation (CCSE)	- Disponibilité des financements - Participation des bénéficiaires et des services techniques
Objectif spécifique	O₁ : Encourager la poursuite des études	- 20 bourses octroyées aux élèves et étudiants les plus méritants. - 20 stages de vacances au niveau de la Mairie effectués.				
Résultat	R₁ : L'accès à l'enseignement supérieur est facilité	- Fiche de décharge des 20 bourses octroyées aux élèves et étudiants les plus méritants. - Fiche de décharge des 20 stages de vacances au niveau de la Mairie effectués.				
N°	Activités	Moyens			Coût (en F CFA)	Conditions préalables de réalisation
		Humain	Matériel	financier		
A.1.1	Octroyer 20 bourses aux élèves et étudiants les plus méritants.	X	X	X	1 000 000 x 4 = 4 000 000	- Disponibilité des financements - Participation des bénéficiaires et des services techniques
A.1.2	Octroyer 20 stages de vacances au niveau de la Mairie pour les étudiants.	X	X	X	1 000 000 x 4 = 4 000 000	
Total					8 000 000	

Plan Communal de Développement (PCD) de YINGUI

Secteur 29 : Institution communale

Problème sectoriel : Faiblesse dans le fonctionnement de l'institution communale

	Logique d'intervention	Indicateur objectivement vérifiable	Source de vérification	Hypothèse de réalisation
Objectif global	Renforcer le fonctionnement de l'institution communale	<ul style="list-style-type: none"> - La présence de la résidence de fonction du maire construite et équipée - Le niveau d'aménagement du bâtiment de la mairie - La présence d'un assistant financier recruté - La présence des 2 motos et des meubles de bureau achetés 		
Objectif spécifique	O₁ : Renforcer la dynamique de la commune	<ul style="list-style-type: none"> - 1 résidence de fonction du maire construite et équipée - 1 bâtiment de la mairie aménagé - 1 assistant administratif recruté - Des meubles de bureaux pour la commune achetés - 2 motos pour la commune achetées 	<ul style="list-style-type: none"> - Rapports du Comité Communal de Suivi et Evaluation (CCSE) 	<ul style="list-style-type: none"> - Disponibilité des financements - Participation des bénéficiaires et des services techniques
Résultat	R₁ : La dynamique de la commune est renforcée	<ul style="list-style-type: none"> - PV de réception de la résidence de fonction du maire construite et équipée - PV de réception du bâtiment de la mairie aménagé - Contrat d'engagement de l'assistant administratif recruté - PV de réception des meubles de bureaux pour la commune achetés - PV de réception des 2 motos pour la commune achetées 		

Plan Communal de Développement (PCD) de YINGUI

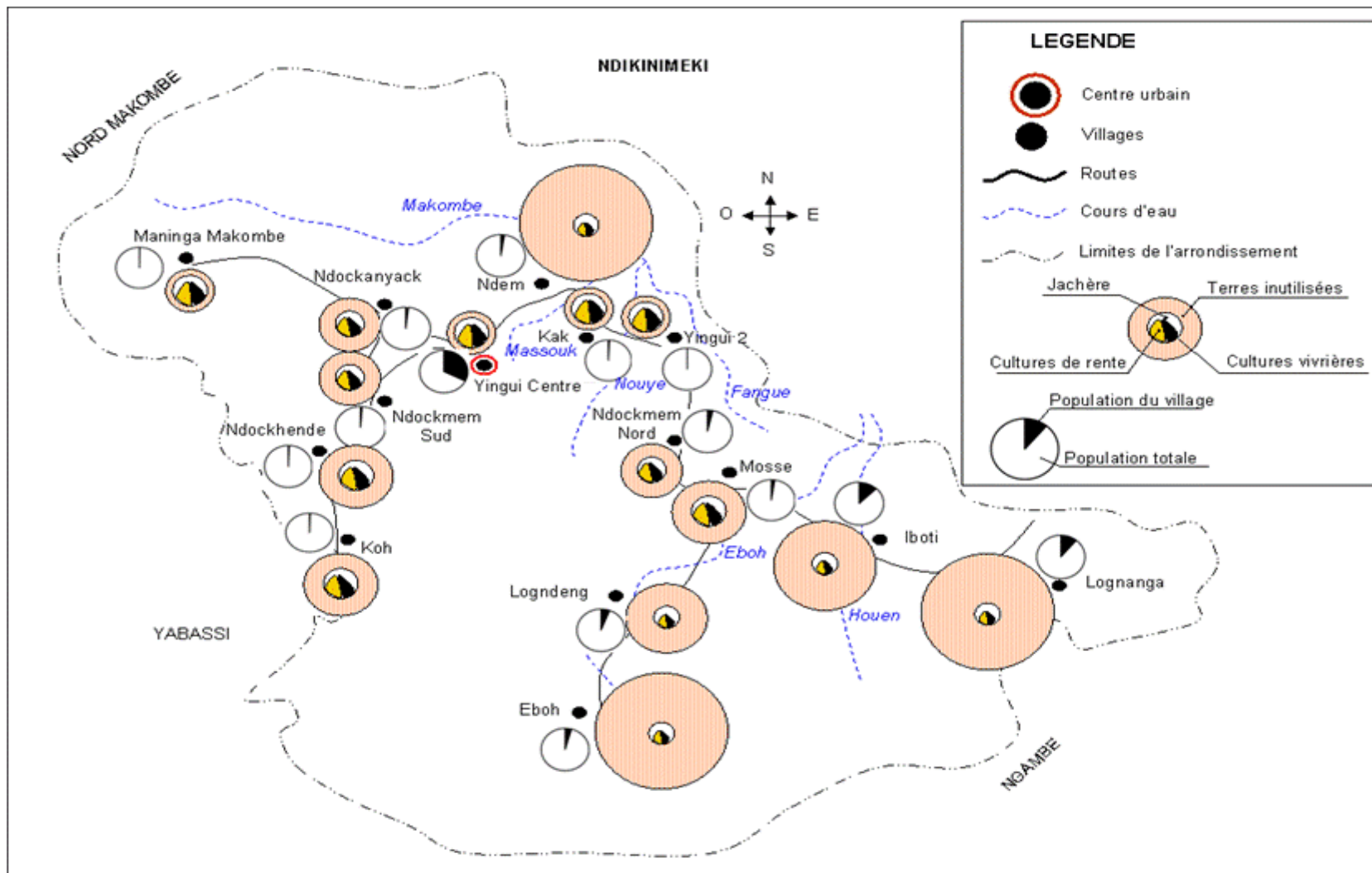
N°	Activités	Moyens			Coût (en F CFA)	Conditions préalables de réalisation
		Humain	Matériel	financier		
A.1.1	Construction et équipement de la résidence de fonction du maire	X	X	X	25 000 000	- Disponibilité des financements - Participation des bénéficiaires et des services techniques
A.1.2	Aménagement du bâtiment de la mairie	X	X	X	30 000 000	
A.1.3	Recrutement d'un assistant administratif.	X	X	X	100 000	
A.1.4	Achat d'01 micro – ordinateur et d'01 photocopieur				800 000	
A.1.5	Achat des meubles de bureaux pour la commune	X	X	X	3 000 000	
A.1.6	Achat de deux motos pour la commune	X	X	X	1 000 000	
Total					59 100 000	

V.4. COUT ESTIMATIF DU PCD

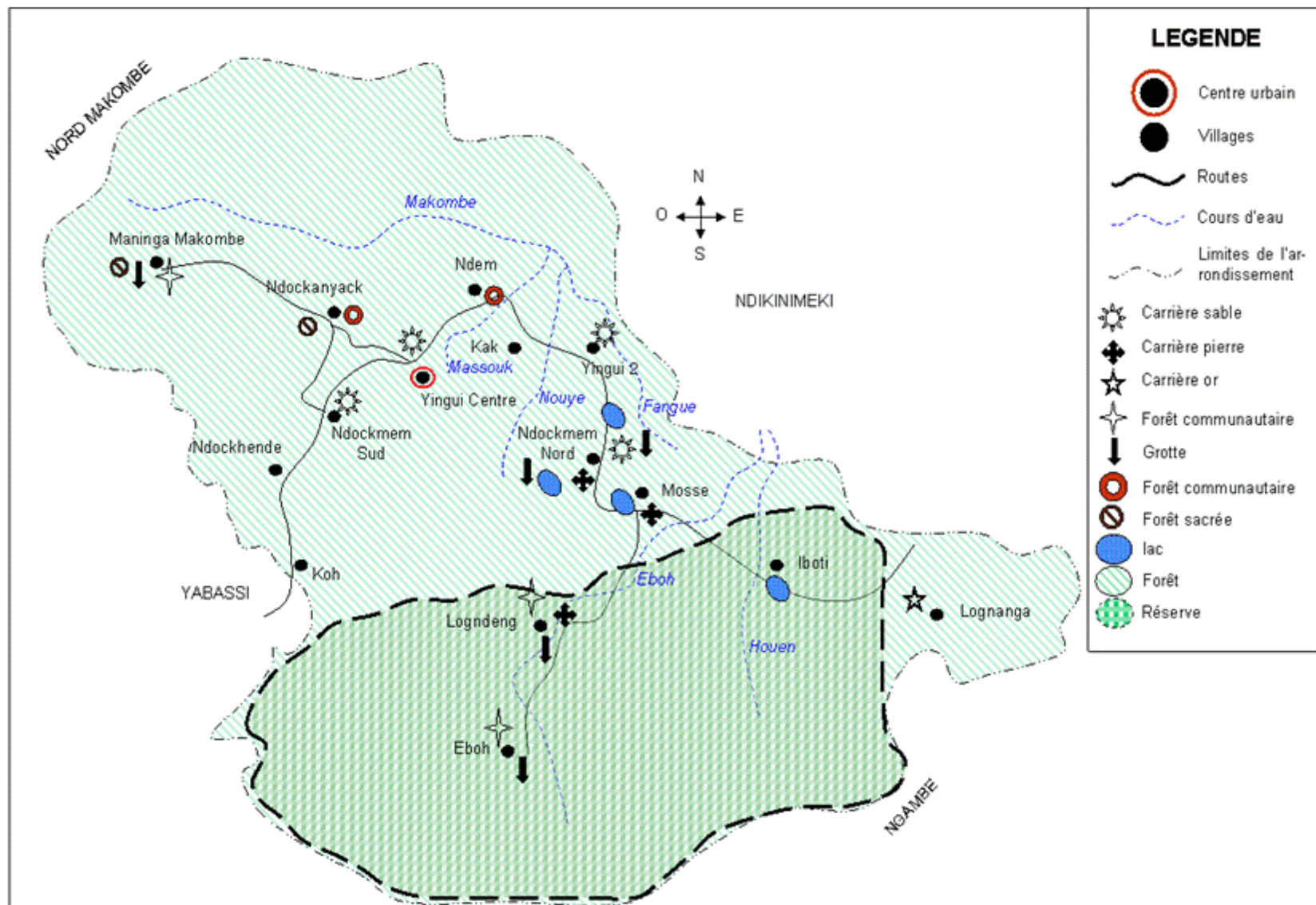
Après élaboration du cadre logique, nous enregistrons un nombre total de 177 projets pour un montant global de 17.979.500.000 FCFA (Dix sept milliards neuf cent soixante dix neuf millions cinq cents mille francs CFA)

V.5. PLAN D'UTILISATION ET DE GESTION DES TERRES DE L'ESPACE COMMUNAL

Carte 3 : Utilisation de l'espace communal



Carte 4 : Affectation des terres de l'espace communal



VI.PROGRAMMATION

VI.1. CADRE DE DEPENSE A MOYEN TERME (CDMT)

Le cadre de dépense à moyen terme est une représentation exhaustive des idées prioritaires de la planification stratégique. Il appartient à l'exécutif communal et au conseil municipal d'élaborer tous les ans, un plan d'investissement annuel (PIA) pour l'année correspondante en puisant dans le CDMT les projets à réaliser en fonction des ressources mobilisables

Tableau 20 : Cadre de dépense à moyen terme (CDMT)

Secteur	Activités	Indicateur de résultat	Responsables et collaborateurs	Périodes de réalisation			Ressources			Coût (FCFA)	Sources de financement
				2013	2014	2015	H	M	F		
Administration territoriale	Construction et équipement de 04 centres spéciaux d'état civil (Iboti, Ndockmem nord, Ndockanyack, Lognanga)	PV de réception des 04 centres spéciaux d'état civil construits et équipés	Maire Sous préfet				X	X	X	3 500 000 x 4 = 14 000 000	BIP
Administration territoriale	Achat de 12 registres pour les centres spéciaux d'état civil	PV de réception des 12 registres pour les centres spéciaux d'état civil	Maire				X	X	X	30 000 x 3 x 4 = 360 000	Commune
Administration territoriale	Construction de 15 mâts et drapeaux dans les localités (Iboti, Mosse, Logndeng, Ndockmem nord, Ndem, Kak, Yingui II, Maninga makombe, Ndockanyack, Ndockhende, Koh, Ndockmem sud, Eboh, Lognanga, Yingui centre)	PV de réception des 15 mâts et drapeaux installés	Maire Sous préfet Chefs de villages				X	X	X	450 000 x 15 = 6 750 000	BIP Commune
Administration territoriale	Organisation de 10 sessions de sensibilisation pour le retour des émigrés vers leurs villages d'origine.	PV d'organisation des 10 sessions de sensibilisation	Maire Sous préfet				X	X	X	2 000 000	Commune

Plan Communal de Développement (PCD) de YINGUI

Secteur	Activités	Indicateur de résultat	Responsables et collaborateurs	Périodes de réalisation			Ressources			Coût (FCFA)	Sources de financement
				2013	2014	2015	H	M	F		
Administration territoriale	Construction et équipement de 02 brigades de gendarmerie (Yingui centre et Lognanga)	PV de réception des 02 brigades de gendarmerie	Maire Sous préfet				X	X	X	30 000 000	BIP
Affaires sociales	Construction et équipement d'un centre social à 5 sections et des ateliers à Yingui centre	PV de réception et de réception du centre social	Maire DD/MINAS				X	X	X	45 000 000	BIP
Affaires sociales	Construction d'une maison des âges en faveur des personnes âgées à Yingui centre	PV de réception de la maison des âges	Maire DD/MINAS				X	X	X	65 000 000	BIP
Affaires sociales	Construction et équipement d'un centre d'accueil pour enfants en détresse à Yingui centre	PV de réception du centre d'accueil	Maire DD/MINAS							80 000 000	BIP
Affaires sociales	Etablissement des actes de naissance en faveur de 500 enfants vulnérables dans tout l'arrondissement	Souches des 500 actes de naissance en faveur des enfants vulnérables établis	Maire DD/MINAS				X	X	X	8 000 x 500 = 4 000 000	BIP Commune
Affaires sociales	Reconversion des personnes âgées à travers le financement de 30 microprojets générateurs de revenus dans tout l'arrondissement	Attestation d'ouverture de compte et PV de financement des 30 microprojets	Maire DD/MINAS				X	X	X	150 000 000	BIP
Affaires sociales	Acquisition des appareillages pour personnes handicapées (50 bénéficiaires) dans tout l'arrondissement	PV de réception et fiches d'émargement des 50 appareillages pour personnes handicapées	Maire DD/MINAS				X	X	X	50 000 000	BIP

Plan Communal de Développement (PCD) de YINGUI

Secteur	Activités	Indicateur de résultat	Responsables et collaborateurs	Périodes de réalisation			Ressources			Coût (FCFA)	Sources de financement
				2013	2014	2015	H	M	F		
Affaires sociales	Prise en charge scolaire, sanitaire, juridique et alimentaire des orphelins et enfants vulnérables (100 enfants) dans tout l'arrondissement	Cahier de charges pour les 100 orphelins et enfants vulnérables pris en charge	Maire DD/MINAS				X	X	X	5 000 000	BIP Commune
Affaires sociales	Aides et secours aux personnes indigentes et nécessiteuses (100 bénéficiaires) dans tout l'arrondissement	PV de réception et fiches d'émargement des 100 aides et secours aux personnes indigentes et nécessiteuses	Maire DD/MINAS				X	X	X	15 000 000	BIP Commune
Affaires sociales	Appui aux meilleures organisations d'encadrement des populations vulnérables dans tout l'arrondissement	PV de réception et fiches d'émargement des meilleures organisations d'encadrement des populations vulnérables	Maire DD/MINAS				X	X	X	5 000 000	BIP Commune
Agriculture	Mise sur pied d'un système d'information des marchés (SIM) dans tout l'arrondissement.	PV de mise sur pied d'un système d'information des marchés (SIM)	Maire DD/MINADER IA/MINADER				X	X	X	5 000 000	BIP Commune
Agriculture	Construction de 14 tableaux d'affichage construits	PV de réception des 14 tableaux d'affichage construits	Maire DD/MINADER IA/MINADER				X	X	X	100 000 x 14 = 1 400 000	Commune

Plan Communal de Développement (PCD) de YINGUI

Secteur	Activités	Indicateur de résultat	Responsables et collaborateurs	Périodes de réalisation			Ressources			Coût (FCFA)	Sources de financement
				2013	2014	2015	H	M	F		
Agriculture	Légalisation de 20 GIC/coopératives agricoles dans tout l'arrondissement.	Récépissé de légalisation des 20 GIC/coopératives	Maire DD/MINADER I/MINADER				X	X	X	500 000	Commune
Agriculture	Organisation d'une journée agro-pastorale/an dans l'un des villages de l'arrondissement.	PV d'organisation de la journée agropastorale annuelle	Maire DD/MINADER I/MINADER				X	X	X	1 000 000 x 5 ans = 5 000 000	Commune
Agriculture	Construction et équipement d'un centre d'éducation d'action communautaire (CEAC) à Yngui centre	PV de réception du CEAC construit	Maire DD/MINADER I/MINADER				X	X	X	40 000 000	BIP
Agriculture	Construction et équipement d'un centre de formation rural (CFR) des jeunes à Yngui centre	PV de réception du CFR construit	Maire DD/MINADER I/MINADER				X	X	X	40 000 000	BIP
Agriculture	Construction et équipement de 12 brigades villageoises d'intervention phytosanitaires dans 12 villages (Iboti, Lognanga, Mosse, Logndeng, Eboh, Ndockagnack, Ndockmem nord, Ndem, Ndockmem sud, Yngui centre, Maninga, Ndochende)	PV de réception des 12 brigades construites	Maire DD/MINADER I/MINADER				X	X	X	1 500 000 x 12 = 18 000 000	BIP

Plan Communal de Développement (PCD) de YINGUI

Secteur	Activités	Indicateur de résultat	Responsables et collaborateurs	Périodes de réalisation			Ressources			Coût (FCFA)	Sources de financement
				2013	2014	2015	H	M	F		
Agriculture	Construction d'une unité de production des semences (80 000 plants/an de cacao) à Yingui centre	PV de réception d'une unité de semences construite	Maire DD/MINADER I/MINADER				X	X	X	15 000 000 x 5 ans = 75 000 000	BIP
Agriculture	Construction et équipement de 03 postes agricoles à Iboti, Mosse et Yingui centre	PV de réception des 03 postes agricoles	Maire DD/MINADER I/MINADER				X	X	X	20 000 000 x 3 = 60 000 000	BIP
Agriculture	Création, construction et équipement de 03 postes agricoles à Lognanga, Logndeng et Ndockmem-nord	PV de réception des 03 postes agricoles	Maire DD/MINADER I/MINADER				X	X	X	20 000 000 x 3 = 60 000 000	BIP
Agriculture	Construction et approvisionnement d'un point de vente (magasin de stockage) des produits phytosanitaires à Yingui centre	PV de réception du magasin de stockage	Maire DD/MINADER I/MINADER				X	X	X	50 000 000	BIP Commune
Agriculture	Construction et équipement de 02 cases communautaires à Mosse et à Logdeng	PV de réception des 02 cases communautaires	Maire DD/MINADER I/MINADER				X	X	X	28 000 000	BIP Commune
Agriculture	Formation et installation de 30 jeunes agriculteurs / an dans tout l'arrondissement	Certificat de formation des 30 jeunes agriculteurs et PV d'installation	Maire DD/MINADER I/MINADER				X	X	X	6 000 000 x 5 ans = 30 000 000	BIP Commune

Plan Communal de Développement (PCD) de YINGUI

Secteur	Activités	Indicateur de résultat	Responsables et collaborateurs	Périodes de réalisation			Ressources			Coût (FCFA)	Sources de financement
				2013	2014	2015	H	M	F		
Agriculture	Création d'un fond d'appui pour microprojets d'accompagnement des jeunes agriculteurs formés dans tout l'arrondissement	Attestation d'ouverture de compte pour le financement des microprojets	Maire DD/MINADER IA/MINADER				X	X	X	300 000 000	BIP
Agriculture	Création d'un comité villageois de vulgarisation à Yingui centre	Arrêté de création et PV d'installation des membres du comité de vulgarisation	Maire DD/MINADER IA/MINADER				X	X	X	200 000	Commune
Agriculture	Finalisation de la palmeraie communale à Yingui centre	PV de réception de la palmeraie communale	Maire DD/MINADER IA/MINADER				X	X	X	5 000 000	Commune
Agriculture	Aménagement d'environ 50 km de pistes agricoles dans tout l'arrondissement	PV de réception des 50 km de pistes agricoles aménagées	Maire DD/MINADER IA/MINADER				X	X	X	100 000 000	BIP
Agriculture	Construction et équipement de 05 unités de transformation locale des produits agricoles (01 à Ndockagnack : palmier à huile, 01 à Kak : cacao, 03 à Yingui centre : manioc, maïs, plantain)	PV de réception des 5 unités de transformation des produits agricoles	Maire DD/MINADER IA/MINADER				X	X	X	20 000 000 x 5 = 100 000 000	BIP
Agriculture	Construction et équipement de 05 magasins de stockage des produits agricoles (Iboti, Logndeng, Ndockmem-nord, Lognanga, Yingui centre)	PV de réception des 5 magasins de stockage des produits agricoles	Maire DD/MINADER IA/MINADER				X	X	X	10 000 000 x 5 = 50 000 000	BIP

Plan Communal de Développement (PCD) de YINGUI

Secteur	Activités	Indicateur de résultat	Responsables et collaborateurs	Périodes de réalisation			Ressources			Coût (FCFA)	Sources de financement
				2013	2014	2015	H	M	F		
Arts et culture	Organisation d'un festival culturel/an au niveau de l'arrondissement.	PV d'organisation du festival culturel et listes d'enregistrement des participants	Maire DD/MINCULTURE				X	X	X	2 500 000 x 5 ans = 12 500 000	Commune
Arts et culture	Organisation d'un voyage linguistique /an dans l'arrondissement	PV d'organisation du voyage linguistique et listes d'enregistrement des participants	Maire DD/MINCULTURE				X	X	X	1 000 000 x 5 ans = 5 000 000	Commune
Arts et culture	Aménagement du foyer culturel de Yingui centre	PV de réception du foyer culturel aménagé	Maire DD/MINCULTURE				X	X	X	5 000 000	BIP FEICOM Commune
Arts et culture	Construction et équipement de 07 foyers communautaires (Ndokmem nord, Maninga makombe, Ndokanyack, Ndoghende, Koh, Ndokmem sud, Lognanga)	PV de réception des 07 foyers communautaires construits	Maire DD/MINCULTURE				X	X	X	28 000 000 x 7 = 196 000 000	BIP FEICOM Commune
Arts et culture	Agrandissement de la tribune des fêtes de Yingui centre	PV de réception de la tribune des fêtes agrandie	Maire DD/MINCULTURE				X	X	X	15 000 000	Commune

Plan Communal de Développement (PCD) de YINGUI

Secteur	Activités	Indicateur de résultat	Responsables et collaborateurs	Périodes de réalisation			Ressources			Coût (FCFA)	Sources de financement
				2013	2014	2015	H	M	F		
Commerce	Organisation de 2 sessions de sensibilisation des commerçants de la ville à se regrouper en association	PV d'organisation des 2 sessions de sensibilisation des commerçants de la ville	Maire DD/MINCOMM ERCE				X	X	X	100 000 x 2 sessions = 200 000	Commune
Commerce	Aménagement des 03 marchés de Logndeng, Ndokmem nord et Lognanga (hangar, 1 bloc de 4 toilettes, 1 forage, 4 poubelles à roulettes)	PV de réception des 3 marchés aménagés	Maire DD/MINCOMM ERCE				X	X	X	15 620 000 x 3 marchés = 46 860 000	BIP FEICOM Commune
Commerce	Construction de 08 kits de marché (hangar, 1 bloc de 4 toilettes, 1 forage, 4 poubelles à roulettes) à Iboti, Mosse, Maninga Makombe, Ndokanyack, Ndoghende, Koh, Ndokmem sud, Eboh	PV de réception des 8 kits de marché construits	Maire DD/MINCOMM ERCE				X	X	X	15 620 000 x 8 kits = 124 960 000	BIP FEICOM Commune
Commerce	Construction et équipement d'une quincaillerie communale à Yingui centre	PV de réception de la quincaillerie communale	Maire DD/MINCOMM ERCE				X	X	X	30 000 000	BIP Commune
Communication	Construction et équipement d'un kiosque à journaux à Yingui centre.	PV de réception du kiosque à journaux	Maire DD/MINCOM				X	X	X	1 500 000	Commune
Communication	Construction d'un télé-centre à Yingui centre qui doit couvrir tout l'arrondissement	PV de réception du télé-centre construit	Maire DD/MINCOM				X	X	X	50 000 000	BIP

Plan Communal de Développement (PCD) de YINGUI

Secteur	Activités	Indicateur de résultat	Responsables et collaborateurs	Périodes de réalisation			Ressources			Coût (FCFA)	Sources de financement
				2013	2014	2015	H	M	F		
Développement urbain et habitat	Conception d'un plan d'occupation du sol (organisation spatiale de l'espace urbain).	Copie du plan d'occupation du sol conçu.	Maire DD/MINDUH				X	X	X	15 000 000	BIP Commune
Développement urbain et habitat	Aménagement d'un jardin public au centre ville (1 ha)	PV de réception du jardin public aménagé	Maire DD/MINDUH				X	X	X	10 000 000	BIP Commune
Développement urbain et habitat	Installation 30 plaques (panneaux) de signalisation et d'orientation dans tout l'arrondissement.	PV de réception et d'installation des 30 plaques (panneaux) de signalisation et d'orientation	Maire DD/MINDUH				X	X	X	115 000 x 30 plaques = 3 450 000	BIP Commune
Développement urbain et habitat	Organisation de 2 sessions de sensibilisation des populations sur les constructions en matériaux définitifs	PV des 02 sessions de sensibilisation/an des populations sur les constructions en matériaux définitifs	Maire DD/MINDUH				X	X	X	1 000 000 x 5 ans = 5 000 000	Commune
Domaines et affaires foncières	Entreprendre des démarches pour acquérir des titres de propriétés sur l'espace urbain communal.	Copies des demandes adressées aux autorités compétentes	Maire DD/MINDAF				X	X	X	1 000 000	Commune
Domaines et affaires foncières	Faire un lotissement communal.	PV d'établissement du lotissement communal	Maire DD/MINDAF				X	X	X	5 000 000	BIP Commune

Plan Communal de Développement (PCD) de YINGUI

Secteur	Activités	Indicateur de résultat	Responsables et collaborateurs	Périodes de réalisation			Ressources			Coût (FCFA)	Sources de financement
				2013	2014	2015	H	M	F		
Domaines et affaires foncières	Délimitation des 14 villages	PV de délimitation des 14 villages	Maire DD/MINDAF				X	X	X	10 000 000	FEICOM
Eau et énergie	Construction de 10 forages dont 01 au lycée de Yingui, 01 à Yingui centre, 02 à Ndockanyack, 01 à mosse, 02 à Logndeng, 01 à Ndockmem-nord, 01 à Ndockmem-sud, 01 à Maninga.	PV de réception des 10 forages construits	Maire DD/MINEE				X	X	X	10 000 000 x 10 = 100 000 000	BIP FEICOM
Eau et énergie	Réhabilitation de 02 forages (Iboti, Ndockmem sud)	PV de réception des 2 forages réhabilités	Maire DD/MINEE				X	X	X	2 000 000	BIP FEICOM
Eau et énergie	Réhabilitation de 02 puits (Lycée et école publique)	PV de réception des 02 puits réhabilités	Maire DD/MINEE				X	X	X	2 000 000	BIP FEICOM
Eau et énergie	Aménagement de 13 sources (Mosse : 02 ; Ndockmem-nord : 03 ; Ndem : 02 ; Ndockanyack : 04 ; Ndockmem-sud : 02)	PV de réception des 13 sources aménagées	Maire DD/MINEE				X	X	X	1 000 000 x 13 = 13 000 000	BIP FEICOM
Eau et énergie	Electrification de l'arrondissement de Yingui (soit à partir de Songloulou passant par Lognanga, soit à partir de la connexion au réseau AES-SONEL, soit alors créée une source d'énergie solaire)	PV de réception de la connexion de l'arrondissement au réseau électrique	Maire DD/MINEE				X	X	X	525 000 000	BIP

Plan Communal de Développement (PCD) de YINGUI

Secteur	Activités	Indicateur de résultat	Responsables et collaborateurs	Périodes de réalisation			Ressources			Coût (FCFA)	Sources de financement
				2013	2014	2015	H	M	F		
Education de base	Recrutement et prise en charge partielle de 25 enseignants dans les écoles publiques de l'arrondissement	Contrats d'engagement des 25 enseignants recrutés	Maire DD/MINEDUB IAEB				X	X	X	100 000 x 25 enseignants x 12 mois x 5 ans = 150 000 000	BIP Commune
Education de base	Achat de 11 lots de matériel didactique pour toutes les écoles publiques de l'arrondissement.	PV de réception des 11 lots de matériel didactique achetés	Maire DD/MINEDUB IAEB				X	X	X	5 000 000 x 5 ans = 25 000 000	BIP
Education de base	Acquisition de 350 tables bancs dans les écoles primaires (Iboti 50, Mosse 30, Logndeng 30, EP Yingui centre 60, Ecole pilote de Yingui 30, EP Ndockmem nord 30, EP Lognanga 30, EP Ndockagnack 30, EM Yingui centre 30, EM Iboti 30)	PV de réception des 350 tables chaises achetées	Maire DD/MINEDUB IAEB				X	X	X	10 500 000	BIP
Education de base	Construction de 11 lots de logements pour enseignants (07 chambres par école) dans les 10 publiques de l'arrondissement	PV de réception des 11 lots de logements pour enseignants	Maire DD/MINEDUB IAEB				X	X	X	10 500 000 x 11 lots = 115 500 000	BIP
Education de base	Réhabilitation de 12 salles de classes (2 à l'école publique de Yingui centre, 2 à Iboti, 3 à Mosse, 3 à Logndeng et 2 à Ndockmen nord)	PV de réception des 12 salles de classes réhabilitées	Maire DD/MINEDUB IAEB				X	X	X	40 000 000	BIP

Plan Communal de Développement (PCD) de YINGUI

Secteur	Activités	Indicateur de résultat	Responsables et collaborateurs	Périodes de réalisation			Ressources			Coût (FCFA)	Sources de financement
				2013	2014	2015	H	M	F		
Education de base	Construction de 11 points d'eau dans les 11 écoles publiques (Iboti, Mosse, Logndeng, EP Yingui centre, Ecole pilote de Yingui, EP Ndockmem nord, EP Lognanga, EP Ndockagnack, EM Yingui centre, EM Iboti, EM Lognanga)	PV de réception des 11 points d'eau construits	Maire DD/MINEDUB IAEB				X	X	X	10 000 000 x 11 = 110 000 000	BIP
Education de base	Construction de 11 blocs de toilettes dans les 11 écoles publiques (Iboti, Mosse, Logndeng, EP Yingui centre, Ecole pilote de Yingui, EP Ndockmem nord, EP Lognanga, EP Ndockagnack, EM Yingui centre, EM Iboti, EM Lognanga)	PV de réception des 11 blocs de toilettes construits	Maire DD/MINEDUB IAEB				X	X	X	3 500 000 x 11 = 38 500 000	BIP
Education de base	Construction et équipement de 11 bibliothèques dans les 11 écoles sus-citées	PV de réception des 11 bibliothèques construites et équipées	Maire DD/MINEDUB IAEB				X	X	X	30 000 000 x 11 = 330 000 000	BIP
Education de base	Construction et équipement d'une bibliothèque municipale à Yingui centre	PV de réception de la bibliothèque municipale construite et équipée	Maire DD/MINEDUB IAEB				X	X	X	50 000 000	BIP

Plan Communal de Développement (PCD) de YINGUI

Secteur	Activités	Indicateur de résultat	Responsables et collaborateurs	Périodes de réalisation			Ressources			Coût (FCFA)	Sources de financement
				2013	2014	2015	H	M	F		
Education de base	Construction et équipement de 03 écoles primaires (01 à Maninga makombe, 01 à Ndokanyack et 01 à Eboh)	PV de réception des 3 écoles primaires construites et équipées	Maire DD/MINEDUB IAEB				X	X	X	89 000 000 x 3 = 285 000 000	BIP
Education de base	Construction des bâtiments de 05 écoles maternelles (01 à Maninga makombe, 01 à Ndokanyack et 01 à Eboh, 01 à Lognanga, 01 à Yingui centre)	PV de réception des 5 bâtiments de 05 écoles maternelles construites	Maire DD/MINEDUB IAEB				X	X	X	57 500 000 x 5 = 287 500 000	BIP
Elevage, pêche et industries animales	Organisation de 02 sessions de sensibilisation / an des populations sur la nécessité de retenir les bêtes dans le centre urbain	PV et listes de présence des 2 sessions de sensibilisation	Maire DD/MINEPIA				X	X	X	25 000 x 2 sessions x 5 ans = 250 000	Commune
Elevage, pêche et industries animales	Organisation de 12 saisies des bêtes en divagation/an dans le centre urbain	PV des 12 saisies des bêtes	Maire DD/MINEPIA				X	X	X	50 000 x 12 mois x 5 ans = 3 000 000	Commune
Elevage, pêche et industries animales	Organisation de 02 sessions de formation / an des populations sur les techniques modernes d'élevage à Yingui centre.	Modules de formation, PV de formation et listes de présence des 2 sessions de formation	Maire DD/MINEPIA				X	X	X	2 000 000 x 2 sessions x 3 ans = 12 000 000	BIP Commune

Plan Communal de Développement (PCD) de YINGUI

Secteur	Activités	Indicateur de résultat	Responsables et collaborateurs	Périodes de réalisation			Ressources			Coût (FCFA)	Sources de financement
				2013	2014	2015	H	M	F		
Elevage, pêche et industries animales	Construction de 05 étangs de pisciculture. (Ndem, Yngui centre (derrière la mairie), Iboti, Ndokmem-nord, Ndokanyack)	PV de réception des 05 étangs de pisciculture	Maire DD/MINEPIA				X	X	X	1 500 000 x 5 étangs = 7 500 000	BIP Commune
Elevage, pêche et industries animales	Construction d'une ferme de multiplication pour l'élevage conventionnel (porc, chèvre, mouton, poulet, hérisson, porc épique, escargot, et autres) à Yngui centre	PV de réception de la ferme de multiplication	Maire DD/MINEPIA				X	X	X	10 000 000	BIP Commune
Emploi et formation professionnelle	Construction d'un centre d'apprentissage des métiers (centre multifonctionnel) à Yngui centre.	PV de réception du centre multifonctionnel construit	Maire DD/MINEFOP				X	X	X	90 000 000	BIP
Emploi et formation professionnelle	Equipped du centre d'apprentissage des métiers (centre multifonctionnel) à Yngui centre.	PV de réception des équipements du centre multifonctionnel	Maire DD/MINEFOP				X	X	X	30 000 000	BIP
Enseignements secondaires	Recrutement de 10 professeurs vacataires au lycée de Yngui.	Contrats d'engagement des 10 professeurs vacataires au lycée	Maire DD/MINESEC				X	X	X	2 000 000 x 5 ans = 10 000 000	BIP
Enseignements secondaires	Achat de 10 tables et 10 chaises pour les enseignants au lycée de Yngui	PV de réception des 10 tables et 10 chaises achetées pour le lycée	Maire DD/MINESEC				X	X	X	2 000 000	BIP

Plan Communal de Développement (PCD) de YINGUI

Secteur	Activités	Indicateur de résultat	Responsables et collaborateurs	Périodes de réalisation			Ressources			Coût (FCFA)	Sources de financement
				2013	2014	2015	H	M	F		
Enseignement s secondaires	Réhabilitation de 03 bâtiments au lycée de Yingui	PV de réception des 3 bâtiments réhabilités au lycée	Maire DD/MINESEC				X	X	X	17 000 000	BIP
Enseignement s secondaires	Construction d'un bloc administratif au lycée de Yingui.	PV de réception du bloc administratif construit au lycée	Maire DD/MINESEC				X	X	X	25 000 000	BIP
Enseignement s secondaires	Construction et équipement d'une salle polyvalente au lycée de Yingui.	PV de réception de la salle polyvalente construite et équipée au lycée	Maire DD/MINESEC				X	X	X	17 000 000	BIP
Enseignement s secondaires	Construction d'un internat au lycée de Yingui.	PV de réception de l'internat construit au lycée	Maire DD/MINESEC				X	X	X	75 000 000	BIP
Enseignement s secondaires	Construction d'une cantine scolaire au lycée de Yingui.	PV de réception de la cantine scolaire construite au lycée	Maire DD/MINESEC				X	X	X	5 000 000	BIP
Enseignement s secondaires	Construction et équipement d'un laboratoire au lycée de Yingui.	PV de réception du laboratoire construit et équipé au lycée	Maire DD/MINESEC				X	X	X	35 000 000	BIP
Enseignement s secondaires	Construction d'une bibliothèque au lycée de Yingui.	PV de réception de la bibliothèque construite au lycée	Maire DD/MINESEC				X	X	X	25 000 000	BIP

Plan Communal de Développement (PCD) de YINGUI

Secteur	Activités	Indicateur de résultat	Responsables et collaborateurs	Périodes de réalisation			Ressources			Coût (FCFA)	Sources de financement
				2013	2014	2015	H	M	F		
Enseignement secondaires	Construction et équipement d'une salle informatique de 40 ordinateurs	PV de réception de la salle informatique de 40 ordinateurs construite et équipée au lycée.	Maire DD/MINESEC				X	X	X	50 000 000	BIP
Enseignement secondaires	Construction d'une clôture d'enceinte au lycée.	PV de réception de la clôture d'enceinte construite au lycée	Maire DD/MINESEC				X	X	X	100 000 000	BIP
Enseignement secondaires	Réhabilitation de 2 bâtiments de la SAR	PV de réception des 2 bâtiments de la SAR/SM réhabilités	Maire DD/MINESEC				X	X	X	20 000 000	BIP
Enseignement secondaires	Construction d'un bâtiment pour le CETIC crée.	PV de réception du bâtiment construit pour le CETIC crée.	Maire DD/MINESEC				X	X	X	80 000 000	BIP
Enseignement secondaires	Construction et équipement de 06 C.E.S. (à Iboti, Mosse, Logndeng, Ndockmem nord, à Ndockmem-sud et à Lognanga)	PV de réception des 6 C.E.S. construits et équipés	Maire DD/MINESEC				X	X	X	50 000 000 x 6 = 300 000 000	BIP
Enseignement secondaires	Création construction et équipement de 05 CETIC/SAR (à Iboti, Mosse, Logndeng, Ndockmem nord et à Lognanga)	PV de réception des 5 CETIC/SAR construits et équipés	Maire DD/MINESEC				X	X	X	60 000 000 x 5 = 400 000 000	BIP
Enseignement supérieur	Octroyer 20 bourses aux élèves et étudiants les plus méritants.	Fiche de décharge des 20 bourses octroyées aux élèves et étudiants	Maire							1 000 000 x 4 = 4 000 000	Commune

Plan Communal de Développement (PCD) de YINGUI

Secteur	Activités	Indicateur de résultat	Responsables et collaborateurs	Périodes de réalisation			Ressources			Coût (FCFA)	Sources de financement
				2013	2014	2015	H	M	F		
Enseignement supérieur	Octroyer 20 stages de vacances au niveau de la Mairie pour les étudiants.	Fiche de décharge des 20 stages de vacances	Maire							1 000 000 x 4 = 4 000 000	Commune
Environnement et protection de la nature	Construction et équipement d'une délégation d'arrondissement de l'environnement à Yingui centre	PV de réception de la délégation d'arrondissement de l'environnement construite et équipée	Maire DD/MINEP				X	X	X	60 000 000	BIP
Environnement et protection de la nature	Organisation de 02 sessions de sensibilisation sur l'hygiène et la salubrité à Yingui centre	PV de tenue des 2 sessions de sensibilisation organisées	Maire DD/MINEP				X	X	X	1 000 000 x 2 = 2 000 000	Commune
Environnement et protection de la nature	Construction de 03 blocs de toilettes (mairie : 2 blocs de 2 toilettes, place des fêtes : 1 bloc de 4 toilettes) à Yingui centre	PV de réception des 3 blocs de toilettes construits	Maire DD/MINEP				X	X	X	1 500 000 x 4 x 3 = 12 000 000	Commune
Environnement et protection de la nature	Création et aménagement d'une décharge municipale de 10 hectares à proximité de Yingui centre	PV de réception de la décharge municipale créée et aménagée	Maire DD/MINEP				X	X	X	20 000 000	BIP Commune
Environnement et protection de la nature	Achat d'un camion pour la collecte des déchets à Yingui centre	PV de réception du camion pour la collecte des déchets acheté	Maire DD/MINEP				X	X	X	50 000 000	BIP

Plan Communal de Développement (PCD) de YINGUI

Secteur	Activités	Indicateur de résultat	Responsables et collaborateurs	Périodes de réalisation			Ressources			Coût (FCFA)	Sources de financement
				2013	2014	2015	H	M	F		
Environnement et protection de la nature	Achat de 50 bacs à ordures (poubelles à roulettes) à Yingui centre	PV de réception des 50 bacs à ordures achetés	Maire DD/MINEP				X	X	X	30 000 x 50 bacs = 1 500 000	BIP Commune
Environnement et protection de la nature	Recrutement 05 personnels pour le transport et le tri des ordures (frais de recrutement) à Yingui centre	Contrats d'engagement des 5 personnels recrutés	Maire DD/MINEP				X	X	X	200 000	BIP Commune
Environnement et protection de la nature	Création de 20 comités d'hygiène et salubrité dans les villages et dans les quartiers	PV de création des 20 comités d'hygiène et salubrité	Maire DD/MINEP				X	X	X	2 000 000	Commune
Environnement et protection de la nature	Création d'un espace vert dans le Centre urbain	PV de réception de l'espace vert créé	Maire DD/MINEP				X	X	X	1 500 000	Commune
Environnement et protection de la nature	Achat d'une débroussailleuse	PV de réception de la débroussailleuse achetée	Maire DD/MINEP				X	X	X	1 000 000	Commune
Forêts et faune	Achèvement du processus de classement de la forêt communale et mise en exploitation.	Arrêté de classement de la Forêt communale et plan d'aménagement	Maire DD/MINFOF				X	X	X	20 000 000	BIP CTFC Commune
Forêts et faune	Organisation de deux sessions annuelles de sensibilisation et d'encadrement des populations dans l'exploitation des ressources forestières et fauniques	PV d'organisation des 2 sessions annuelles de sensibilisation et d'encadrement des populations	Maire DD/MINFOF				X	X	X	2 000 000 x 2 x 3 ans = 12 000 000	BIP Commune

Plan Communal de Développement (PCD) de YINGUI

Secteur	Activités	Indicateur de résultat	Responsables et collaborateurs	Périodes de réalisation			Ressources			Coût (FCFA)	Sources de financement
				2013	2014	2015	H	M	F		
Forêts et faune	Elaboration de 4 plans d'aménagement	Rapports des 4 plans d'aménagement pour la forêt communale et les forêts communautaires élaborés	Maire DD/MINFOF				X	X	X	10 000 000 x 4 plans = 40 000 000	BIP CTFC Commune
Forêts et faune	Plaidoyer auprès de la société forestière TRC pour le respect de son cahier de charges :	Copies des requêtes adressées à la société forestière TRC	Maire DD/MINFOF				X	X	X	100 000	Commune
Forêts et faune	Mise sur pied 4 comités de gestion des forêts	PV de mise en place des 4 comités de gestion des forêts	Maire DD/MINFOF				X	X	X	200 000 x 4 comités = 800 000	Commune
Forêts et faune	Création de 2 zones d'intérêt cynégétique à gestion communautaire (vers Mosse et Ndockmem nord)	Arrêtés de création des 2 zones d'intérêt cynégétique à gestion communautaire	Maire DD/MINFOF				X	X	X	10 000 000 x 2 zones = 20 000 000	BIP Commune
Forêts et faune	Appui au fonctionnement du GIC agro forestier de Yingui	Fiches d'émargement du GIC agro forestier	Maire DD/MINFOF				X	X	X	200 000	Commune
Jeunesse et éducation civique	Structuration de 50 associations des jeunes dans tout l'arrondissement	Récépissé de déclaration des 50 associations de jeunes structurées	Maire DD/MINJEUN				X	X	X	5 000 000	Commune
Jeunesse et éducation civique	Appui aux AGR de 10 jeunes/an dans tout l'arrondissement	PV et fiches d'émargement des 10 jeunes financées	Maire DD/MINJEUN				X	X	X	10 000 000 X 3 ans = 30 000 000	BIP Commune

Plan Communal de Développement (PCD) de YINGUI

Secteur	Activités	Indicateur de résultat	Responsables et collaborateurs	Périodes de réalisation			Ressources			Coût (FCFA)	Sources de financement
				2013	2014	2015	H	M	F		
Jeunesse et éducation civique	Organisation de 20 stages de vacances à Yingui centre	PV et fiche d'émargement des 20 stagiaires	Maire DD/MINJEUN				X	X	X	1 000 000 x 5 ans = 5 000 000	Commune
Jeunesse et éducation civique	Construction d'une délégation d'arrondissement du MINJEUN à yingui centre	PV de réception du service du MINJEUN construit	Maire DD/MINJEUN				X	X	X	50 000 000	BIP
Jeunesse et éducation civique	Equiperment de la délégation d'arrondissement du MINJEUN de yingui centre	PV de réception des équipements du service du MINJEUN	Maire DD/MINJEUN				X	X	X	10 000 000	BIP
Jeunesse et éducation civique	Construction d'un centre multifonctionnel de jeunesse à Yingui centre	PV de réception du centre multifonctionnel de jeunesse	Maire DD/MINJEUN				X	X	X	90 000 000	BIP
Jeunesse et éducation civique	Equiperment du centre multifonctionnel de jeunesse de Yingui centre	PV de réception des équipements du centre multifonctionnel de jeunesse	Maire DD/MINJEUN				X	X	X	30 000 000	BIP
Industries, mines et développement technologique	Organisation de 2 sessions de sensibilisation des exploitants des carrières	PV d'organisation des 2 sessions de sensibilisation	Maire DD/MINMIDT				X	X	X	200 000 x 2 sessions = 400 000	Commune

Plan Communal de Développement (PCD) de YINGUI

Secteur	Activités	Indicateur de résultat	Responsables et collaborateurs	Périodes de réalisation			Ressources			Coût (FCFA)	Sources de financement
				2013	2014	2015	H	M	F		
Industries, mines et développement technologique	Organisation des exploitants de carrières en au moins 02 syndicats	PV de création d'au moins 2 syndicats	Maire DD/MINMIDT				X	X	X	2 000 000	Commune
Industries, mines et développement technologique	Création d'une carrière communale	PV de réception de la carrière communale créée	Maire				X	X	X	15 000 000	Commune
Institution communale	Construction et équipement de la résidence de fonction du maire	PV de réception de la résidence de fonction du maire construite et équipée	Maire				X	X	X	25 000 000	FEICOM Commune
Institution communale	Aménagement du bâtiment de la mairie	PV de réception du bâtiment de la mairie aménagé	Maire				X	X	X	30 000 000	FEICOM Commune
Petits et moyennes entreprises	Création d'un fond communal d'appui pour le financement des microprojets d'investissement	Attestation d'ouverture de compte	Maire DD/MINPMEES A				X	X	X	50 000 000	BIP
Petits et moyennes entreprises	Organisation d'un atelier annuel de vulgarisation des formalités de création des entreprises à Yingui centre	PV d'organisation de l'atelier annuel de vulgarisation	Maire DD/MINPMEES A						X	5 000 000 x 5 ans = 25 000 000	BIP

Plan Communal de Développement (PCD) de YINGUI

Secteur	Activités	Indicateur de résultat	Responsables et collaborateurs	Périodes de réalisation			Ressources			Coût (FCFA)	Sources de financement
				2013	2014	2015	H	M	F		
Petits et moyennes entreprises	Construction des services déconcentrés en liaison avec la promotion des PME/PMI, et de l'artisanat à Yingui centre	PV de réception du service déconcentré en liaison avec la promotion des PME/PMI, et de l'artisanat	Maire DD/MINPMEES A				X	X	X	50 000 000	BIP
Petits et moyennes entreprises	Equiperment des services déconcentrés en liaison avec la promotion des PME/PMI, et de l'artisanat à Yingui centre	PV de réception des équipements du service déconcentré	Maire DD/MINPMEES A				X	X	X	10 000 000	BIP
Petits et moyennes entreprises	Construire une vitrine de l'artisanat à Yingui centre	PV de réception de la vitrine de l'artisanat	Maire DD/MINPMEES A				X	X	X	50 000 000	BIP
Postes et télécommunication	Construction d'une antenne MTN à Mosse	PV de réception de l'antenne MTN	Maire DD/MINPOSTE L				X	X	X	150 000 000	BIP MTN
Postes et télécommunication	Construction de 2 antennes Orange et CAMTEL	PV de réception des 2 antennes	Maire DD/MINPOSTE L				X	X	X	150 000 000 x 2 = 300 000 000	BIP Orange CAMTEL
Promotion de la femme et de la famille	Construction d'un centre de promotion de la femme et de la famille (CPFF) à Yingui centre	PV de réception du CPFF	Maire DD/MINPROFF				X	X	X	90 000 000	BIP
Promotion de la femme et de la famille	Equiperment du centre de promotion de la femme et de la famille (CPFF) de Yingui centre	PV de réception des équipements du CPFF	Maire DD/MINPROFF				X	X	X	30 000 000	BIP

Plan Communal de Développement (PCD) de YINGUI

Secteur	Activités	Indicateur de résultat	Responsables et collaborateurs	Périodes de réalisation			Ressources			Coût (FCFA)	Sources de financement
				2013	2014	2015	H	M	F		
Promotion de la femme et de la famille	Construction d'une clôture au CPFF de Yingu centre	PV de réception de la clôture	Maire DD/MINPROFF				X	X	X	25 000 000	BIP
Promotion de la femme et de la famille	Recrutement et prise en charge de 3 personnels au CPFF de Yingu centre	Contrats d'engagement et de prise de service des 3 personnels	Maire DD/MINPROFF				X	X	X	100 000 x 3 x 12 mois x 5 ans = 18 000 000	BIP
Promotion de la femme et de la famille	Recrutement et prise en charge d'un gardien au CPFF de Yingu centre	Contrats d'engagement et de prise de service du gardien	Maire DD/MINPROFF				X	X	X	40 000 x 12 mois x 5 ans = 2 400 000	BIP
Promotion de la femme et de la famille	Organisation de 20 mariages collectifs/an à Yingu centre	Souches des 20 actes de mariages	Maire DD/MINPROFF				X	X	X	200 000 x 5 ans = 1 000 000	BIP Commune
Promotion de la femme et de la famille	Organisation de 100 causeries éducatives/an dans plusieurs domaines dans tout l'arrondissement	PV et fiches de présence des 100 causeries éducatives	Maire DD/MINPROFF				X	X	X	500 000 x 5 ans = 2 500 000	BIP Commune
Promotion de la femme et de la famille	Formation de 20 pairs éducateurs/an	PV de formation des 20 pairs éducateurs	Maire DD/MINPROFF				X	X	X	200 000 x 5 ans = 1 000 000	BIP Commune
Promotion de la femme et de la famille	Encadrement de 40 femmes/an dans les activités génératrices de revenus dans tout l'arrondissement	PV d'encadrement et de financement de 40 femmes dans les AGR	Maire DD/MINPROFF				X	X	X	12 000 000 x 5 ans = 60 000 000	BIP Commune

Plan Communal de Développement (PCD) de YINGUI

Secteur	Activités	Indicateur de résultat	Responsables et collaborateurs	Périodes de réalisation			Ressources			Coût (FCFA)	Sources de financement
				2013	2014	2015	H	M	F		
Recherche scientifique et innovation	Vulgarisation du potentiel naturel de la localité	PV d'organisation des 4 sessions de vulgarisation	Maire DD/MINRESI DD/MINADER				X	X	X	1 000 000	BIP Commune
Recherche scientifique et innovation	Organisation de 4 sessions de vulgarisation des résultats de la recherche	PV d'organisation des 4 sessions de vulgarisation des résultats de la recherche	Maire DD/MINRESI DD/MINADER				X	X	X	1 000 000 x 4 sessions x 5 ans = 20 000 000	BIP Commune
Santé	Construction d'une clôture au CMA de Yingui.	PV de réception de la clôture construite	Maire DD/MINSANTE				X	X	X	10 000 000	BIP
Santé	Aménagement d'un espace vert pour la détente des patients au CMA de Yingui.	PV de réception de l'espace vert aménagé	Maire DD/MINSANTE				X	X	X	1 000 000	BIP
Santé	Création d'une mutuelle de santé	Attestation d'ouverture de compte	Maire DD/MINSANTE				X	X	X	15 000 000	BIP
Santé	Achat d'une ambulance tout-terrain (système de référence) pour le CMA de Yingui	PV de réception de l'ambulance	Maire DD/MINSANTE				X	X	X	40 000 000	BIP
Santé	Réhabilitation de 04 centres de santé intégrés d'Iboti, de Mosse, de Logndeng et de Ndokhende	PV de réception des 4 centres de santé réhabilités	Maire DD/MINSANTE				X	X	X	4 900 000 x 4 = 19 600 000	BIP
Santé	Equipement de 04 centres de santé intégrés d'Iboti, de Mosse, de Logndeng et de Ndokhende	PV de réception des équipements des 4 centres de santé	Maire DD/MINSANTE				X	X	X	8 000 000 x 4 = 32 000 000	BIP

Plan Communal de Développement (PCD) de YINGUI

Secteur	Activités	Indicateur de résultat	Responsables et collaborateurs	Périodes de réalisation			Ressources			Coût (FCFA)	Sources de financement
				2013	2014	2015	H	M	F		
Santé	Construction de 5 unités photovoltaïques (plaques solaires) pour l'éclairage permanent des formations sanitaires existantes (CMA de Yingui, Iboti, Mosse, Logndeng, Ndokhende)	PV de réception des 5 unités photovoltaïques	Maire DD/MINSANTE				X	X	X	12 000 000 x 5 = 60 000 000	BIP
Santé	Recrutement de 40 infirmiers, 10 pour le CMA et 30 dans les 10 centres de santé existants et à venir (Iboti, Mosse, Logndeng Ndokhende, Ndogmem nord, Kak, Maninga makombe, Ndokanyack, Eboh, Lognanga) (soit 03 infirmiers/centre de santé)	Contrats d'engagement des 40 infirmiers recrutés	Maire DD/MINSANTE				X	X	X	10 000 000	BIP
Santé	Achat d'un lot de médicaments pour le CMA de Yingui centre	PV de réception du lot de médicaments pour le CMA	Maire DD/MINSANTE				X	X	X	750 000	BIP
Santé	Achat de 10 lots de médicaments dans les 10 centres de santé (Iboti, Mosse, Logndeng Ndokhende, Ndogmem nord, Kak, Maninga makombe, Ndokanyack, Eboh, Lognanga)	PV de réception des 10 lots de médicaments pour les 10 centres de santé	Maire DD/MINSANTE				X	X	X	375 000 x 10 = 3 750 000	BIP

Plan Communal de Développement (PCD) de YINGUI

Secteur	Activités	Indicateur de résultat	Responsables et collaborateurs	Périodes de réalisation			Ressources			Coût (FCFA)	Sources de financement
				2013	2014	2015	H	M	F		
Santé	Mise sur pied de 10 comités de gestion (Iboti, Mosse, Logndeng, Ndokhende, Ndogmem nord, Kak, Maninga makombe, Ndokanyack, Eboh, Lognanga)	Arrêté de création et PV d'installation des membres des 10 comités de gestion	Maire DD/MINSANTE				X	X	X	1 000 000	BIP
Santé	Création et construction de 05 centres de santé à Kak, à Maninga makombe, à Ndokanyack, à Eboh, à Lognanga)	PV de réception des 06 centres de santé construits	Maire DD/MINSANTE				X	X	X	50 000 000 x 6 = 250 000 000	BIP
Santé	Equipement de 6 centres de santé à Ndogmem nord, à Kak, à Maninga makombe, à Ndokanyack, à Eboh, à Lognanga)	PV de réception des équipements des 06 centres de santé	Maire DD/MINSANTE				X	X	X	8 000 000 x 6 = 48 000 000	BIP
Santé	Construction de 6 unités photovoltaïques à Ndogmem nord, à Kak, à Maninga makombe, à Ndokanyack, à Eboh, à Lognanga)	PV de réception des 6 unités photovoltaïques construites	Maire DD/MINSANTE				X	X	X	12 000 000 x 6 = 72 000 000	BIP
Sport et éducation physique	Aménagement de 02 aires de jeu multisports au centre-ville et au Lycée	PV de réception des 2 aires de jeu multisports aménagées	Maire DD/MINSEP				X	X	X	25 000 000 x 2 = 50 000 000	BIP Commune

Plan Communal de Développement (PCD) de YINGUI

Secteur	Activités	Indicateur de résultat	Responsables et collaborateurs	Périodes de réalisation			Ressources			Coût (FCFA)	Sources de financement
				2013	2014	2015	H	M	F		
Sport et éducation physique	Organisation d'un championnat de vacances	PV d'organisation du championnat de vacances	Maire DD/MINSEP				X	X	X	1 000 000 x 5 ans = 5 000 000	BIP Commune
Sport et éducation physique	Création et affiliation d'une équipe de football	PV de création et d'affiliation d'une équipe de football	Maire DD/MINSEP				X	X	X	5 000 000	BIP Commune
Sport et éducation physique	Construction et équipement d'un service local des sports	PV de réception du service local des sports	Maire DD/MINSEP				X	X	X	12 000 000	BIP
Tourisme	Aménagement de 02 sites touristiques tels que les plaines de Yingui – Tomba Sala, Mbick nékon à Logndeng, etc.	PV de réception des 02 sites touristiques aménagés	Maire DD/MINTOURIS ME				X	X	X	5 000 000	BIP FEICOM Commune
Tourisme	Formation de 5 guides touristiques/an	Attestation de formation des 5 guides touristiques	Maire DD/MINTOURIS ME				X	X	X	4 000 000 x 3 ans = 12 000 000	BIP Commune
Tourisme	Construction d'un hôtel municipal à Yingui centre.	PV de réception de l'hôtel municipal construit	Maire DD/MINTOURIS ME				X	X	X	100 000 000	BIP FEICOM
Tourisme	Création d'un office du tourisme	PV de réception de l'office du tourisme	Maire DD/MINTOURIS ME				X	X	X	150 000 000	BIP FEICOM
Transport	Identification et regroupement des motos taxis en 1 association	PV de création d'une association des motos taxis	Maire DD/MINTRANS PORT				X	X	X	100 000	Commune

Plan Communal de Développement (PCD) de YINGUI

Secteur	Activités	Indicateur de résultat	Responsables et collaborateurs	Périodes de réalisation			Ressources			Coût (FCFA)	Sources de financement
				2013	2014	2015	H	M	F		
Transport	Achat d'un véhicule communal de transport pour l'évacuation des produits agricoles	PV de réception du véhicule communal de transport	Maire DD/MINTRANS PORT				X	X	X	30 000 000	BIP FEICOM Commune
Transport	Achat de 50 casques et chasubles pour moto-taximen	PV de réception des 50 casques et chasubles	Maire DD/MINTRANS PORT				X	X	X	200 000	Commune
Transport	Construction d'une gare routière à Yingui centre	PV de réception de la gare routière	Maire DD/MINTRANS PORT				X	X	X	70 000 000	BIP
Travail et sécurité sociale	Achat des équipements de travail (bottes gants) aux agents communaux	PV de réception des équipements de travail achetés aux agents communaux	Maire DD/MINTSS				X	X	X	200 000	Commune
Travaux publics	Création de 04 comités de route (Iboti, Lognanga, Maninga makombe, Yingui centre)	Arrêté de création et PV d'installation des membres des 4 comités de route	Maire DD/MINTP				X	X	X	200 000 x 4 = 800 000	BIP
Travaux publics	Acquisition du matériel de cantonnement de 04 routes : route Maninga, route Yingui-Iboti, route Ndokmem nord-Logdeng, route Logkat-Lognanga	PV de réception du matériel de cantonnement des 04 routes	Maire DD/MINTP				X	X	X	1 000 000 x 4 = 4 000 000	BIP
Travaux publics	Bitumage de la route Koh-Ndem-Ndokanyack-Mandong (30 km)	PV de réception du bitumage de la route	Maire DD/MINTP				X	X	X	4 500 000 000	BIP

Plan Communal de Développement (PCD) de YINGUI

Secteur	Activités	Indicateur de résultat	Responsables et collaborateurs	Périodes de réalisation			Ressources			Coût (FCFA)	Sources de financement
				2013	2014	2015	H	M	F		
Travaux publics	Bitumage de toutes les artères de Yingui centre (environ 10 km)	PV de réception du bitumage de toutes les artères de Yingui centre	Maire DD/MINTP				X	X	X	1 500 000 000	BIP
Travaux publics	Entretien de la route Mamba-Eboh-Ndokmem nord-Logndeng-Ndokanyack-Maninga makombe (54 km)	PV de réception de la route entretenue	Maire DD/MINTP				X	X	X	270 000 000	BIP
Travaux publics	Entretien des routes Mosse-Logndeng, Mosse-Iboti, Ndokmem sud-Agriculture (total : 4 km)	PV de réception des 3 routes entretenues	Maire DD/MINTP				X	X	X	20 000 000	BIP
Travaux publics	Etablissement d'une carte routière de l'arrondissement.	PV de réception de la carte routière de l'arrondissement	Maire DD/MINTP				X	X	X	2 000 000	BIP
Travaux publics	Ouverture de la route Iboti-Logndeng-Lognanga-Kak-Mangombi	PV de réception de la route ouverte	Maire DD/MINTP				X	X	X	400 000 000	BIP
Travaux publics	Ouverture de la route Mission catholique-Ndokhende (6 km)	PV de réception de la route ouverte	Maire DD/MINTP				X	X	X	60 000 000	BIP
Travaux publics	Ouverture de la route Maninga makombe-Ndoktiba-Ndockanyack (30 km)	PV de réception de la route ouverte	Maire DD/MINTP				X	X	X	135 000 000	BIP
Travaux publics	Construction d'un pont sur la Makombe	PV de réception du pont construit	Maire DD/MINTP				X	X	X	1 500 000 000	BIP
Travaux publics	Construction d'un pont sur Eboh	PV de réception du pont construit	Maire DD/MINTP				X	X	X	1 100 000 000	BIP

VI.2. CADRE SOMMAIRE DE GESTION ENVIRONNEMENTALE

Les microprojets planifiés sont susceptibles de générer des impacts environnementaux ou sociaux qui peuvent être positifs ou négatifs. Ces impacts potentiels donnent lieu à des mesures environnementales dont il faut prendre en compte à ce niveau du processus de planification.

Le cadre sommaire de gestion environnementale (CSGE) a pour objectif d'indiquer les principaux impacts potentiels des interventions retenues, ainsi que les mesures environnementales qu'il convient de prendre, soit pour les optimiser ou pour les atténuer.

Ainsi les principaux impacts et mesures envisageables sont consignés dans les tableaux suivants :

VI.2.1. Principaux impacts socio-environnementaux potentiels et mesures d'optimisation ou d'atténuation envisageables

VI.2.1.1. Microprojets de construction (écoles, salles de classe, centres de santé, magasins de stockage, case communautaire, maison de formation de la femme)

Tableau 21 : Principaux impacts et mesures envisageables des microprojets de construction

Impacts potentiels	Mesures environnementales envisageables
Risques liés à l'acquisition des terres pour l'implantation du microprojet	<ul style="list-style-type: none"> - Sensibiliser et informer les personnes touchées sur la nécessité d'un site et les critères de choix - Obtenir un acte de donation foncière, signé du chef du village et du propriétaire du site
Conflits liées au choix du site/déplacement involontaire pour l'utilisation du site	<ul style="list-style-type: none"> - Informer les personnes touchées - Dénombrer les personnes / ménages affectés et évaluer leurs biens - Compenser les personnes affectées touchées
Conflits liés à l'utilisation, et à la non pérennisation de l'ouvrage	<ul style="list-style-type: none"> - Mettre en place un comité de gestion du projet incluant les femmes et établir les règles d'usage, ainsi que le mécanisme de fonctionnement et d'entretien
Impacts divers liés aux choix de site	<ul style="list-style-type: none"> - Eviter systématiquement d'implanter les ouvrages dans les zones sensibles telles que marécages, zones de frayère, flancs de montagnes, etc.
Erosion due à l'exploitation des zones d'emprunt/carrières de graviers ou de sable, et/ou à l'excavation du site du projet	<ul style="list-style-type: none"> - Remettre en état les zones d'emprunt, en respectant les pentes du terrain naturel - Reboiser les zones affectées - Engazonner les zones affectées
Impacts liés à la pollution des huiles de vidange	<ul style="list-style-type: none"> - Utiliser les engins adaptés et changer régulièrement les filtres - Mettre en place des bacs de récupération des huiles de vidange et les retourner aux entreprises spécialisées

Plan Communal de Développement (PCD) de YINGUI

Impacts potentiels	Mesures environnementales envisageables
Pollution de l'air par les poussières dues au transport des matériaux et circulation des engins	<ul style="list-style-type: none"> - Respecter les règles de sécurité au chantier (port de masques, bottes) - Arroser les endroits des travaux avec de l'eau provenant des cours d'eau permanent
Perte des espèces ligneuses liée au dégagement du site	<ul style="list-style-type: none"> - Reboiser les alentours de l'ouvrage
Augmentation de la prévalence des IST/VIH/SIDA et éventuellement sur le braconnage	<ul style="list-style-type: none"> - Sensibiliser les populations riveraines et le personnel sur les IST et le VIH/SIDA et sur le braconnage
Risques d'accident liés aux déplacements divers et aux travaux	<ul style="list-style-type: none"> - Respecter les emprises routières - Mettre les panneaux de signalisation du chantier - Observer les règles élémentaires de sécurité (port de tenues appropriées, limitation de vitesse, etc.) - Sécuriser le site
Augmentation des revenus dans la zone du microprojet	<ul style="list-style-type: none"> - Privilégier le recrutement des locaux dans la main d'œuvre à mobiliser, ainsi que la technique HIMO
Pollution liées aux déchets générés pendant les travaux	<ul style="list-style-type: none"> - Éviter de déposer les déchets dans les cours d'eau (à au moins 100m du cours d'eau) - Mise en dépôt dans les anciennes zones d'emprunt
Impacts liés aux déchets solides générés du fait de l'exploitation de l'ouvrage	<ul style="list-style-type: none"> - Prévoir des bacs de récupération des déchets solides, qui seront acheminés à la décharge
Impact liés aux déchets domestiques (eaux usées, excréments, etc.)	<ul style="list-style-type: none"> - Prévoir des latrines améliorées à fosse ventilée
Amélioration de l'accès aux services de base	<ul style="list-style-type: none"> - Former le comité de gestion aux questions d'accueil, de maintenance et de gestion de l'ouvrage - Prévoir un point d'eau pour améliorer l'utilisation de l'ouvrage
Risques d'inondation et de stagnation des eaux autour de l'ouvrage	<ul style="list-style-type: none"> - Prévoir un réseau simplifié d'assainissement des eaux de pluie, y compris leur évacuation

VI.2.1.2. Microprojets hydrauliques : Puits, forage, source aménagée

Tableau 22 : Impacts et mesures envisageables des microprojets hydrauliques

Impacts potentiels	Mesures environnementales envisageables
Risques liés à l'acquisition des terres pour l'implantation du microprojet	<ul style="list-style-type: none"> - Sensibiliser et informer les personnes touchées sur la nécessité d'un site et les critères de choix - Obtenir un acte de donation foncière, signé du chef du village et du propriétaire du site

Plan Communal de Développement (PCD) de YINGUI

Impacts potentiels	Mesures environnementales envisageables
Conflits liés au choix du site/déplacement involontaire pour l'utilisation du site	<ul style="list-style-type: none"> - Informer les personnes touchées - Dénombrer les personnes/ ménages affectés et évaluer leurs biens - Compenser les affectés touchés conformément aux dispositions du PDIR
Conflits liés à l'utilisation et à la non pérennisation de l'ouvrage	<ul style="list-style-type: none"> - Mettre en place un comité de gestion du projet incluant les femmes et établir les règles d'usage, ainsi que le mécanisme de fonctionnement et d'entretien
Impacts divers liés aux choix du site	<ul style="list-style-type: none"> - Eviter systématiquement d'implanter les ouvrages dans les zones sensibles telles que marécages, zone sacrée, cours d'eau, parcs et aires protégées, zones de frayère, flancs de montagnes, etc.
Pollution du point d'eau soit par les produits phytosanitaires, soit par la latrine	<ul style="list-style-type: none"> - Interdire les champs utilisant les produits phytosanitaires aux abords immédiats de l'ouvrage (maintenir une distance d'au moins 300 mètres) - Maintenir les latrines à au moins 50 mètres du point d'eau
Impacts liés à la pollution des huiles de vidange de l'engin d'exhaure	<ul style="list-style-type: none"> - Utiliser les engins adaptés/ changer les filtres - Mettre en place des bacs de récupération des huiles de vidange et les retourner aux entreprises spécialisées
Pollution de l'air par les poussières dues au transport des matériaux et circulation des engins	<ul style="list-style-type: none"> - Respecter les règles de sécurité au chantier (port de masques, bottes) - Arroser les endroits de travaux avec l'eau provenant des cours d'eau permanents
Perte des espèces ligneuses liée au dégagement du site	<ul style="list-style-type: none"> - Reboiser au-delà de l'emprise de l'ouvrage, ou convenir sur un site à reboiser
Augmentation de la prévalence des IST/VIH/SIDA, et éventuellement sur le braconnage	<ul style="list-style-type: none"> - Sensibiliser les populations riveraines et le personnel sur les IST et le VIH, et sur le braconnage, par des affiches et réunions
Risques d'accident dus aux travaux	<ul style="list-style-type: none"> - Mettre les panneaux de signalisation du chantier - Observer les règles élémentaires de sécurité (port de tenues appropriées, limitation de vitesse, etc.) - Sécuriser le site
Augmentation des revenus dans la zone du microprojet	<ul style="list-style-type: none"> - Privilégier le recrutement des locaux dans la main d'œuvre à mobiliser, ainsi que la technique HIMO - Recruter le personnel sur une base concurrente et transparente
Impacts liés aux déchets générés pendant les travaux	<ul style="list-style-type: none"> - Eviter de déposer les déchets dans les cours d'eau (à au moins 100 mètres et les étaler) - Mise en dépôt dans les anciennes zones d'emprunt

Plan Communal de Développement (PCD) de YINGUI

Impacts potentiels	Mesures environnementales envisageables
Risques d'inondation et de stagnation des eaux autour de l'ouvrage	- Prévoir un réseau simplifié d'assainissement des eaux de pluies, y compris leur évacuation éventuelle dans un puits perdu et sécurisé
Risque de contamination et d'infiltration des eaux sales ou boueuses	- Sécuriser le point d'eau en le clôturant : imperméabiliser les alentours par le carrelage/ pierres maçonnés
Perturbation de la qualité de l'eau	- Procéder régulièrement au traitement physico-chimique de l'eau

VI.2.1.3. Microprojets de construction ou de réhabilitation des pistes rurales

Tableau 23 : Impacts et mesures envisageables des microprojets de construction/réhabilitation des pistes rurales

Impacts potentiels	Mesures environnementales envisageables
Risques liés à l'acquisition des terres pour l'implantation du microprojet	- Sensibiliser et informer les personnes touchées sur la nécessité d'un site et les critères de choix - Obtenir un acte de donation foncière, signé du chef du village et propriétaire du site
Conflits liés au choix du site/déplacement involontaire pour l'utilisation du site	- Informer les personnes touchées ; - Préparer éventuellement un PAR ; - Compenser les personnes affectées, touchées conformément aux dispositions du PDIR
Conflits liés à l'utilisation et à la non pérennisation de l'ouvrage	- Mettre en place un comité de gestion du projet et établir les règles d'usage, ainsi que le mécanisme de fonctionnement, et d'entretien, y compris le coût d'abonnement
Impact divers liés aux choix du site	- Eviter systématiquement d'implanter les ouvrages dans les zones sensibles telles que marécage, zone sacrée, cours d'eau, parcs et aires protégées, zones de frayère, flancs de montagnes, etc.
Pollution du point d'eau en raison de la proximité de la latrine	- Maintenir les latrines à au moins 50 mètres du point d'eau
Impacts liés à la pollution des huiles de vidanges de l'engin d'exhaure	- Utiliser les engins adaptés - Mettre en place des bacs de récupération des huiles de vidange, et les retourner aux entreprises spécialisées
Pollution de l'air par les poussières dues au transport des matériaux et circulation des engins	- Respecter les règles de sécurité au chantier (port de masques, bottes) - Arroser les endroits des travaux avec de l'eau provenant des cours d'eau permanents

Plan Communal de Développement (PCD) de YINGUI

Impacts potentiels	Mesures environnementales envisageables
Perte des espèces ligneuses liée au dégagement du site	- Reboiser les alentours de l'ouvrage
Augmentation de la prévalence des IST/VIH/SIDA et éventuellement sur le braconnage	- Sensibiliser les populations riveraines et le personnel sur les IST et le VIH, et sur le braconnage par des affiches et réunions - Poser des affiches pour la prévention
Risques d'accident liés aux travaux	- Mettre des panneaux de signalisation du chantier - Observer les règles élémentaires de sécurité (port de tenues appropriées, limitation de vitesse, etc.)
Augmentation de revenus dans la zone du microprojet	- Recruter le personnel sur une base concurrente et transparente - Privilégier le recrutement des locaux dans la main d'œuvre à mobilier, ainsi que la technique HIMO
Impacts liés aux déchets générés pendant les travaux	- Eviter de déposer les déchets dans les cours d'eau (à au moins 100 m, et à les étaler) - Mettre en dépôt la partie biodégradable dans les anciennes zones d'emprunt

VI.2.1.4. Système d'adduction d'eau potable, électrification rurale

Tableau 24 : Impacts et mesures envisageables des systèmes d'adduction d'eau potable, d'électrification rurale

Impacts potentiels	Mesures environnementales envisageables
Risques d'inondation et de stagnation des eaux autour de l'ouvrage	- Prévoir un réseau simplifié d'assainissement des eaux de pluies, y compris leur évacuation éventuelle dans un puits perdu sécurisé
Risques de contamination et d'infiltration des eaux sales ou boueuses autour de l'ouvrage	- Sécuriser le point d'eau en le clôturant : imperméabiliser les alentours par le carrelage ou la mise en place des perrés maçonnés
Risques d'électrocution des personnes et des oiseaux, ou d'incendie	- Organiser des séances de sensibilisation des riverains - Mettre en place des panneaux de protection le long de la ligne - Aménager des pare-feux autour de l'ouvrage
Pollution auditive par le bruit lié au fonctionnement du groupe électrogène	- Prévoir les groupes équipés de dispositif anti-bruit - Sécuriser le groupe dans un local aménagé à cet effet - Eviter d'installer le groupe aux abords immédiats des habitations et/ou des services publics

VI.2.2. Plan sommaire de gestion de l'environnement

Tableau 25 : Plan sommaire de gestion de l'environnement

Mesures environnementales	tâches	Acteurs de mise en oeuvre	périodes	Acteurs de suivi	coûts	observations
Recrutement d'un agent de développement local/responsabilisation d'un membre du comité de suivi	Suivre la mise en oeuvre des recommandations	Maire (commission communale de passation des marchés)	2001 (Mars-Mai)	Conseil municipal ; PNDP	/	RAS
Formation de l'agent de développement local aux questions environnementales et au cadre de gestion environnementale et sociale du PNDP	Préparer les TDR	PNDP	2011-2012	Délégation MINEP ; Délégation MINAS ; PNDP ; Mairie	PM	RAS
Utilisation systématique du formulaire d'examen socio environnemental lors du montage des microprojets	Remplir le formulaire (bénéficiaires du projet)	Consultant chargé de monter le microprojet	2012-2014	Délégation MINEP ; Délégation MINAS ; PNDP ; Conseil municipal ; Agent de développement	PM	Le coût y afférent doit être intégré dans les coûts de la conception du microprojet

Plan Communal de Développement (PCD) de YINGUI

Mesures environnementales	tâches	Acteurs de mise en oeuvre	périodes	Acteurs de suivi	coûts	observations
Formation du COMES aux politiques de sauvegarde et de prise en compte des aspects sociaux environnementaux	Elaborer les TDR ; Former les membres du COMES	PNDP ; Mairie	2011-2012	Délégation MINEP ; Délégation MINAS	PM	RAS
Réalisation des études d'impacts environnementaux sommaires pour les microprojets concernés	Préparer les TDR ; Faire approuver les TDR ; Recruter le consultant ; Réaliser l'étude proprement dite	PNDP ; Mairie (conseil municipal)	2012-2014	Délégation MINEP ; Délégation MINAS ; PNDP ; Agent de développement ; Conseil municipal	Minimum 7 millions F CFA pour une étude simplifiée, et environ 8 à 10 millions F CFA pour une étude détaillée	RAS
Provision pour les compensations des personnes déplacées	Identifier les personnes et les biens à déplacer ou détruire ; Evaluer les coûts y afférents	Mairie / Conseil municipal		Maire ; MINDAF ; Agent de développement	A évaluer	RAS

Plan Communal de Développement (PCD) de YINGUI

Mesures environnementales	tâches	Acteurs de mise en oeuvre	périodes	Acteurs de suivi	coûts	observations
Suivi du plan de gestion environnementale et sociale, et des entrepreneurs, ainsi que des mesures environnementales des projets retenus	Extraction des mesures environnementales des projets ; Elaboration d'un plan de suivi des mesures	Agent de développement / comité de suivi du PCD	Pendant les travaux ; 2012-2014	Délégation MINEP ; Délégation MINAS ; PNDP ; Agent de développement ; Conseil municipal	A évaluer	RAS
Respect des clauses environnementales du DAO et des mesures environnementales des projets	Inclure les clauses dans le DAO ; Mise en œuvre des clauses	Mairie ; PNDP ; entrepreneurs	2012-2014	Délégation MINEP ; Agent de développement ; Conseil municipal	PM (intégrer dans le coût du projet)	RAS

VI.3. PLAN D'INVESTISSEMENT ANNUEL (PIA)

Le plan d'investissement annuel récapitule les projets prioritaires retenus pour être exécuter en première année, ainsi que l'ensemble des ressources mobilisables pour la mise en oeuvre.

VI.3.1. Ressources mobilisables et échéance

Tableau 26 : Plan de mobilisation des ressources

Sources de financement	2012	2013	2014	2015
Commune	60 000 000	40 000 000	50 000 000	60 000 000
FEICOM	50 000 000	-	-	-
BIP	654 600 000	-	-	-
PNDP	93 707 000	-	-	-
Dotation MINATD	15 000 000	-	-	-
Commune de SARCELLE	-	-	50 000 000	-
Total :	873 307 000	40 000 000	100 000 000	60 000 000

VI.3.2. Programmation annuelle des projets prioritaires

Tableau 27 : Programmation annuelle des projets prioritaires

Secteur	Intitulé du projet	Lieu d'implantation	Indicateur	Coût du projet	Source de financement	
					Commune	Partenaire éventuel
Education de base	Construction d'une salle multimédia de 15 places alimentée à l'énergie solaire	Ecole publique de Yingui centre	PV de réception de la salle multimédia construite et équipée	45 000 000	Commune 10% = 4 500 000	PNDP 90% = 40 500 000
Commerce	Construction de 36 comptoirs + 08 boutiques + 02 magasins + 01 forage + 01 bloc de 04 toilettes et achat de 04 poubelles à roulette	Marché de Yingui centre	PV de réception du marché construit	40 000 000	Commune 15% = 6 000 000	PNDP 85% = 34 000 000
Culture	Construction et équipement de 02 foyers communautaires	01 à Logndeng 01 à Eboh	PV de réception des 02 foyers construits et équipés	21 000 000	Commune 15% = 3 150 000	PNDP 90% = 17 850 000
Sous total 1 :				106 000 000	13 650 000	92 350 000
Agriculture et développement rural	Poursuite de la mise en place de la palmeraie communale	Yingui centre	Contrat du prestataire recruté	700 000	Commune 100% = 700 000	-
Agriculture et développement rural	Appui financier au GIC agropastoral San Mendouga	Ndem	Fiche de décharge PV de réception du financement	1 000 000	-	BIP 100% = 1 000 000

Plan Communal de Développement (PCD) de YINGUI

Secteur	Intitulé du projet	Lieu d'implantation	Indicateur	Coût du projet	Source de financement	
					Commune	Partenaire éventuel
Agriculture et développement rural	Appui financier au GIC des Planteurs Ndem (GIC MYLNDEM)	Yingui	Fiche de décharge PV de réception du financement	1 000 000	-	BIP 100% = 1 000 000
Arts et culture	Achèvement de la construction et équipement de la tribune des fêtes	Yingui centre	PV de réception de la tribune construite et équipée	4 000 000	Commune 100% = 4 000 000	-
Arts et culture	Aménagement du foyer culturel de Yingui centre	Yingui centre	PV de réception du foyer culturel aménagé	2 000 000	Commune 100% = 2 000 000	-
Commerce	Construction d'un hangar de marché à Lognanga	Lognanga	PV de réception du hangar construit	5 000 000	Commune 100% = 5 000 000	-
Eau et Energie	Construction d'un forage équipé	Ndem	PV de réception du forage équipé	8 000 000	-	BIP 100% = 8 000 000
Eau et Energie	Réparation des deux groupes électrogènes	Centre urbain de Yingui	PV de réception du forage équipé	1 000 000	Commune 100% = 1 000 000	-
Eau et Energie	Réhabilitation des installations de Scan water	Yingui centre	PV de réception de scan water réhabilité	50 000 000	-	FEICOM 100% = 50 000 000
Eau et Energie	Réhabilitation du réseau électrique défectueux	Yingui centre	PV de réception du réseau électrique réhabilité	4 000 000	Commune 100% = 4 000 000	-

Plan Communal de Développement (PCD) de YINGUI

Secteur	Intitulé du projet	Lieu d'implantation	Indicateur	Coût du projet	Source de financement	
					Commune	Partenaire éventuel
Forêts et faune	Achèvement du processus de classement de la forêt communale	Yingui	Arrêté de classement de la forêt	6 000 000	Commune 90% = 5 400 000	CTFC 10% = 600 000 + démarches
Institution communale	Construction de la résidence du Maire (première phase)	Yingui centre	PV de réception de la résidence (1 ^{re} phase)	5 000 000	Commune 100% = 5 000 000	-
Institution communale	Aménagement de la mairie (Etanchéité de la toiture + construire les toilettes)	Mairie	PV de réception des travaux d'aménagement de la mairie	6 000 000	Commune 100% = 6 000 000	-
Institution communale	Achat d'01 micro – ordinateur et d'01 photocopieur	Mairie	PV de réception	800 000	Commune 100% = 800 000	-
Institution communale	Achat de deux motos	Mairie	PV de réception	1 000 000	Commune 100% = 1 000 000	-
Institution communale	Achat des meubles de bureau pour la commune (Salon de réception)	Mairie	PV de réception	1 000 000	Commune 100% = 1 000 000	-
Institution communale	Achat d'un groupe électrogène pour la mairie	Mairie	PV de réception	500 000	Commune 100% = 500 000	-
Santé	Construction d'une case de santé	Ndockmem-nord	La présence de la case de santé	8 000 000	Commune 100% = 8 000 000	-
Santé	Contribution pour l'achat des médicaments	-	Bon de réception des médicaments	1 000 000	Commune 100% = 1 000 000	-

Plan Communal de Développement (PCD) de YINGUI

Secteur	Intitulé du projet	Lieu d'implantation	Indicateur	Coût du projet	Source de financement	
					Commune	Partenaire éventuel
Sport et éducation physique	Achat du matériel de sport	Mairie	PV de réception du matériel de sport	500 000	Commune 100% = 500 000	-
Travaux publics	Reprofilage et cantonnage des routes communales	axe Yingui – ManingaMakombé axe Mossé – Logndeng axe Mossé –Iboti	Les tronçons prévus sont aménagés	10 000 000	Commune 100% = 10 000 000	-
Travaux publics	Petits équipements pour les travaux Himo	Yingui	PV de réception des équipements	2 220 000	-	BIP 100% = 2 220 000
Travaux publics	Travaux d'ouverture de la route Mosse-Ndogbassaben	Mosse	PV de réception de la route	234 900 000	-	BIP 100% = 234 900 000
Sous-total 2 :				353 620 000	55 900 000	297 720 000
Total 1:				459 620 000	69 550 000	390 070 000
Marge (Imprévues) 10%				45 962 000	6 955 000	39 007 000
Total 2 :				505 582 000	76 505 000	429 077 000

VI.3.3. Plan opérationnel en faveur des populations vulnérables

Une bonne stratégie de développement local ne saurait se concevoir sans prendre en compte les couches les plus défavorisées. Aussi, le présent plan de développement local prévoit des actions en faveur des couches vulnérables. Ces actions se déclinent à travers le plan opérationnel consigné dans le tableau suivant :

Tableau 28 : Plan opérationnel en faveur des populations vulnérables

N°	activités	Indicateurs de résultats	J	F	M	A	M	J	J	A	S	O	N	D	responsables	Coût	Sources de financement
1	Recensement des populations vulnérables	Liste des personnes vulnérables recensées	x	x	x	x	x								MINAS PNDP Commune	5 000 000	MINAS
2	Appui au financement des microprojets en faveur des couches vulnérables	Nombre de personnes financées						x							MINAS Commune Partenaires	15 000 000	MINAS Partenaires
3	Octroi des appareillages aux handicapés	Nombre d'handicapés ayant reçu les appareillages								x					MINAS Commune Partenaires	5 000 000	MINAS Partenaires
4	Aides et secours aux personnes indigentes et nécessiteuses	Nombre de personnes aidées							x						MINAS Commune	3 000 000	MINAS Partenaires
5	Appui aux organisations des cibles du MINAS	Nombre d'organisation appuyée								x					MINAS	2 000 000	MINAS Partenaires

VI.3.4. Plan de passation des marchés

Tableau 29 : Plan de passation des marchés

COMMUNE DE YINGUI																							
	Elaboration de la convention		Elaboration de la requête		Responsible	Partenaires	Méthode de sélection	Montant	Préparation termes de référence/ DAO / DP	Consultation, avis d'appel d'offre		Evaluation technique et financière		Non objection de la CNC		Négociation avec les prestataires		Attribution et signature du contrat		Exécution		Réception	
	Date prévue	Date réalisée	Date prévue	Date réalisée					Date	Date prévue	Date réalisée	Date prévue	Date réalisée	Date prévue	Date réalisée	Date prévue	Date réalisée	Date prévue	Date réalisée	Date prévue	Date réalisée	Date prévue	Date réalisée
Construire 36 comptoirs + 08 boutiques + 02 magasins + 01 forage + 01 bloc de 04 toilettes + 04 poubelles à roulette au marché de yingui	1 ^{re} semaine Avril 2012		2 ^e semaine Avril 2012		Maire	Exécutif communal Sectoriel	Appel d'offre en procédure d'urgence	40 000 000	3 ^e semaine Avril 2012					4 ^e semaine Avril 2012		4 ^e semaine Mai 2012		1 ^{re} semaine Juin 2012		2 ^e semaine Juin 2012		2 ^e semaine Septembre 2012	
Construire et équiper une salle multimédia de 15 places alimentée à l'énergie solaire à l'EP de Yingui centre	1 ^{re} semaine Avril 2012		2 ^e semaine Avril 2012		Maire	Exécutif communal Sectoriel	Appel d'offre en procédure d'urgence	45 000 000	3 ^e semaine Avril 2012					4 ^e semaine Avril 2012		4 ^e semaine Mai 2012		1 ^{re} semaine Juin 2012		2 ^e semaine Juin 2012		2 ^e semaine Septembre 2012	
Construire et équiper 02 foyers communautaires à Logndeng et à Eboh	1 ^{re} semaine Avril 2012		2 ^e semaine Avril 2012		Maire	Exécutif communal Sectoriel	Appel d'offre en procédure d'urgence	21 000 000	3 ^e semaine Avril 2012					4 ^e semaine Avril 2012		4 ^e semaine Mai 2012		1 ^{re} semaine Juin 2012		2 ^e semaine Juin 2012		2 ^e semaine Septembre 2012	

VII. MECANISME DE SUIVI - EVALUATION

Plan Communal de Développement (PCD) de YINGUI

Le mécanisme de suivi-évaluation se résume en fait dans les différentes mesures relatives à la mise en place d'un organe de suivi dont la composition et les rôles seront précisés. Il consiste aussi dans l'élaboration du principe directeur de mise en œuvre du plan de développement.

VII.1 COMPOSITION ET ATTRIBUTION DU COMITE DE SUIVI – ÉVALUATION DU PCD

VII.1.1 Composition du Comité de Suivi - Evaluation du PCD

Le Comité de pilotage du PDC a mué en Comité Communal de Suivi-Evaluation (CCSE). Les chefs de villages et les comités de concertation sont les organes de suivi-évaluation au niveau des villages. Son bureau directeur est constitué de la composition suivante :

Président : MBAPPE Emmanuel (Conseiller municipal)

Secrétaire : MINKOMA Claude Olivier (Agent technique de développement)

Conseillers : Chefs de villages

Membres :

- LESSANEN Charles (Conseiller municipal)
- BAHOKEN Eugène (Membre de la société civile)
- KOTOK Jules (Membre de la société civile)
- BEKEMBE Alphonse (Conseiller municipal)

VII.1.2 Attibutions du comité de suivi-évaluation du PCD

Le comité a pour principales fonctions :

- De veiller à la qualité du plan communal de développement (PCD);
- De coordonner le processus de mise en œuvre du PCD ;
- De veiller à la transparence du processus de mise en œuvre du PCD ;
- D'évaluer le niveau de réalisation des actions prévues ;
- D'apprécier le niveau d'atteinte des résultats, les changements produits au niveau des personnes, des structures et de la commune ;
- De proposer à temps, de bonnes mesures pour corriger ou ajuster les actions, les stratégies, les projets en vue d'assurer leur adéquation à l'exécutif communal.
- De suivre le déroulement des travaux ;
- De rendre compte au maire et/ou au conseil municipal ;
- De veiller à la diffusion des informations sur le processus ;
- D'organiser les séances d'auto-évaluation et dévaluation du PCD.

VII.2 INDICATEURS DE SUIVI ET D’EVALUATION (PAR RAPPORT AU PIA)

En fonction de l’action menée, les indicateurs de suivi et d’évaluation peuvent être résumés dans le tableau suivant :

Tableau 30 : Indicateurs de suivi et d’évaluation (par rapport au PIA)

Microprojets	Indicateurs de suivi			
	Suivi de l’action	Suivi des résultats	Suivi des réactions	Suivi du contexte
Construction d’une salle multimédia de 15 places alimentée à l’énergie solaire à l’école publique de Yingui centre			- Le taux d’utilisation des usagers	
Construction de 36 comptoirs + 08 boutiques + 02 magasins + 01 forage + 01 bloc de 04 toilettes et achat de 04 poubelles à roulette au marché de Yingui centre	- La qualité de la ressource utilisée	- Le niveau d’avancement des travaux - Le respect des délais - La qualité de l’ouvrage	- La satisfaction des usagers - Le fonctionnement de l’ouvrage - La maintenance de l’ouvrage - L’administration de l’ouvrage - La participation des usagers (Ex : Nombre de jours entre panne constatée et réparations)	- La répartition des avantages - Le contexte économique (Ex : Présence des pièces de rechange)
Construction et équipement de 02 foyers communautaires à Logndeng et à Eboh				
Poursuite de la mise en place de la palmeraie communale de Yingui centre				

Plan Communal de Développement (PCD) de YINGUI

Microprojets	Indicateurs de suivi			
	Suivi de l'action	Suivi des résultats	Suivi des réactions	Suivi du contexte
Appui financier au GIC agropastoral San Mendouga de Ndem	- Le nombre d'activités réalisées	- Le respect du calendrier	- Le niveau de satisfaction	-
Appui financier au GIC des Planteurs Ndem (GIC MYLNDEM) de Yingui centre				
Achèvement de la construction et équipement de la tribune des fêtes de Yingui centre	- La qualité de la ressource utilisée	- Le niveau d'avancement des travaux - Le respect des délais - La qualité de l'ouvrage	- Le taux d'utilisation des usagers - La satisfaction des usagers - Le fonctionnement de l'ouvrage - La maintenance de l'ouvrage - L'administration de l'ouvrage	- La répartition des avantages - Le contexte économique (Ex : Présence des pièces de rechange)
Aménagement du foyer culturel de Yingui centre				
Construction d'un hangar de marché à Lognanga				
Construction d'un forage équipé à Ndem				
Réparation des deux groupes électrogènes de Yingui centre				
Réhabilitation des installations de Scan water de Yingui centre				

Plan Communal de Développement (PCD) de YINGUI

Microprojets	Indicateurs de suivi			
	Suivi de l'action	Suivi des résultats	Suivi des réactions	Suivi du contexte
Réhabilitation du réseau électrique défectueux de Yingui centre	- La qualité de la ressource utilisée	- Le niveau d'avancement des travaux - Le respect des délais - La qualité de l'ouvrage	- Le taux d'utilisation des usagers - La satisfaction des usagers - Le fonctionnement de l'ouvrage - La maintenance de l'ouvrage - L'administration de l'ouvrage	- La répartition des avantages - Le contexte économique (Ex : Présence des pièces de rechange)
Achèvement du processus de classement de la forêt communale				
Construction de la résidence du Maire (première phase) à Yingui centre				
Aménagement de la mairie (Etanchéité de la toiture + construire les toilettes)				
Achat d'un micro – ordinateur et d'un photocopieur pour la mairie	- Les ressources utilisées	- La qualité du produit	- Le niveau d'appréciation du produit - Le niveau d'utilisation du produit - Le niveau de satisfaction	- Le taux d'inflation - La fluctuation du marché - Le contexte économique
Achat de deux motos pour la mairie				
Achat des meubles de bureau pour la commune (Salon de réception) pour la mairie				
Achat d'un groupe électrogène pour la mairie				

Plan Communal de Développement (PCD) de YINGUI

Microprojets	Indicateurs de suivi			
	Suivi de l'action	Suivi des résultats	Suivi des réactions	Suivi du contexte
Contribution pour l'achat des médicaments	- Les ressources utilisées (Ex : Nombre de véhicules arrivés avec un chargement complet)	- La qualité du produit - La quantité distribuée (Ex : quantité de médicament de type X et Z délivrés à temps dans les villages a, b, c)	- Le niveau d'appréciation du produit - Le niveau d'utilisation du produit (Ex : fréquentation des formations sanitaires et prise de médicaments)	- Le taux d'inflation - La fluctuation du marché (Ex : Possibilité de stockage des médicaments au niveau du village)
Achat du matériel de sport	- Les ressources utilisées	- La qualité du produit - La quantité du produit	- Le niveau d'appréciation du produit - Le niveau d'utilisation du produit - Le niveau de satisfaction	- Le taux d'inflation - La fluctuation du marché (Ex : Possibilité de stockage des médicaments au niveau du village)
Construction d'une case de santé à Ndockmem nord	- La qualité de la ressource utilisée	- Le niveau d'avancement des travaux - Le respect des délais - La qualité de l'ouvrage	- Le taux d'utilisation des usagers - La satisfaction des usagers - Le fonctionnement de l'ouvrage - La maintenance de l'ouvrage - L'administration de l'ouvrage	- La répartition des avantages - Le contexte économique
Reprofilage et cantonnage des routes communales				
Petits équipements pour les travaux Himo				
Travaux d'ouverture de la route Mosse-Ndogbassaben				

VII.3 DISPOSITIF, OUTILS DE FREQUENCE DU REPORTING

A ce niveau, l'exécutif communal doit s'engager à mettre à la disposition de toutes les parties prenantes, les moyens nécessaires pour atteindre les objectifs fixés dans la réalisation des microprojets.

La mise en œuvre de ces objectifs est accompagnée par un dispositif de suivi et d'évaluation s'articulant autour des axes suivants :

- Des comités de suivi et d'évaluation
 - Un comité de suivi-évaluation au niveau communal
 - Un Comité de Concertation au niveau de chaque village
- Un reporting périodique :
 - Un rapport d'étape sur l'avancement des travaux ;
 - Un rapport annuel sur le bilan des réalisations ;
 - Une batterie d'indicateurs de suivi (fréquence mensuelle, trimestrielle ou semestrielle) ;
 - Un plan d'actions annuel
- Un processus au niveau communal d'évaluation du degré d'atteinte des objectifs, de proposition d'amélioration des performances et de nouvelles orientations
- Des actions d'audit, le cas échéant

VII.4 MECANISME DE PREPARATION DU PIA ET DE REVISION DU PCD

Un programme d'action qui précise les activités et les tâches, leurs résultats ou indicateurs de processus, les responsabilités de mise en œuvre, le calendrier d'exécution ou chronogramme, les ressources pour chaque tâches sera élaboré à la fin de chaque année pour l'année suivante à travers un atelier réunissant plusieurs parties prenantes notamment : l'exécutif communal, le conseil municipal, les sectoriels, les chefs de villages, les présidents des comités de concertation, les membres de la société civile.

Cet atelier aura pour but de choisir dans le Cadre de Dépenses à Moyens Termes (CDMT), les projets reconnus prioritaires en fonction des ressources disponibles et mobilisables.

Cette étape sera appelée planification opérationnelle. La visibilité pour la mise en œuvre est ainsi précisée pour une échelle temporaire plus courte : un an. La programmation inclura la dimension physique et spatiale (où les activités et les projets se trouvent concrètement).

Il faudra identifier au fur et à mesure les microprojets qui résultent des problèmes prioritaires et en faire des requêtes de financement. L'élaboration des requêtes de financement sera confiée en sous-traitance à des bureaux d'études ou à des prestataires qui ont une longue expérience dans le domaine. Chaque requête contiendra des descriptions spécifiques au projet ainsi que les impacts environnementaux et sociaux qui en découleront, de même que les prescriptions techniques en vue d'atténuer les impacts négatifs.

VIII. PLAN DE COMMUNICATION SUR LA MISE EN OEUVRE DU PCD

Plan Communal de Développement (PCD) de YINGUI

Après la validation du document du PCD par le conseil municipal de YINGUI, une campagne de sensibilisation et d'information sera menée auprès des populations et des organismes d'appui au développement local. Cette campagne s'inscrit dans **la stratégie de communication communale** qui a été lancée au mois de Décembre 2011. En effet la commune de YINGUI a défini une stratégie de communication qui consiste à aller vers les populations pour rendre compte des activités de la commune. Il s'agira donc par cet exercice de susciter l'appropriation et l'engagement des populations à la mise en œuvre du Plan.

Le dispositif de communication entre les différents intervenants à mettre en œuvre est résumé dans le tableau ci-dessous

Tableau 31: Plan de communication entre les différents intervenants

Mécanismes	Objectifs de la communication	Publics cibles	Messages et informations	Responsabilité
Réunions d'informations, de sensibilisation	- Informations, rendre compte rendu des activités de la commune en relation avec la réalisation et la mise en œuvre du PCD	- Populations et organismes d'appui au développement local	- Information sur les résultats, les leçons apprises et le déroulement des activités liées au PCD, - Une rencontre tous les mois	- Maire - Conseil municipal
Réunions d'informations, de sensibilisation	- Informations, sensibilisation et partage des informations en s'assurant de la compréhension mutuelle de l'évolution du microprojet	- Bénéficiaires des microprojets, - Autorités administratives - Autorités traditionnelles et communales, - Sectoriels	- Information sur les résultats, les leçons apprises et le déroulement du projet, - Une rencontre tous les trimestres	- Consultant
Réunion du comité de gestion du projet	- Partager les informations et s'assurer de la compréhension mutuelle des résultats et de l'évolution du microprojet	- Bénéficiaires du microprojet - Exécutif municipal - Responsables CRC	- Information sur l'évolution du projet - Une réunion organisée tous les mois	- CCSE - CC

Plan Communal de Développement (PCD) de YINGUI

Mécanismes	Objectifs de la communication	Publics cibles	Messages et informations	Responsabilité
Conseil municipal	- Suivi de l'évolution des microprojets sur le terrain	<ul style="list-style-type: none"> - Programmes de développement - Consultants - Sectoriel - Exécutif municipal - Responsable du CCSE et des CC 	- Une réunion tous les trimestres sur l'évolution des projets sur le terrain	- Le maire

IX. CONCLUSION

Plan Communal de Développement (PCD) de YINGUI

Au terme de ce plan, nous sommes en droit de dire que le processus d'élaboration du plan communal de développement (PCD) de YINGUI s'est déroulé avec la participation de toutes les parties prenantes au développement. Le PCD est un document de référence servant de catalogue d'idées de projets destinés à être financés par la commune elle-même, l'Etat et des éventuels partenaires. La démarche d'élaboration est celle préconisée par le Programme National de Développement Participatif (PNDP) qui a financé les travaux. Cette démarche visait par la méthode du "Learning by doing", l'appropriation par les acteurs locaux de l'approche participative du développement. Ce notamment en vue de lutter contre la pauvreté des populations à la base et de favoriser ainsi l'autonomie effective de la commune conformément au processus de décentralisation en cours.

Pour parvenir à ces fins, nous avons réalisé le DIC, le DEUC et le DNV. Ce qui nous a permis d'identifier les potentialités, mais surtout les contraintes de la commune, contraintes qui sont aussi bien d'ordre social, éducatif, sanitaire, économique et infrastructurel ; mieux, elles sont relatives à la disposition de ses populations à s'approprier et accompagner son propre développement.

A l'issue d'approches d'analyses diverses des problèmes ainsi identifiés, nous sommes parvenus à l'identification des priorités de développement de la commune par secteur d'activité. Une liste d'idées de microprojets à réaliser au cours de la première année d'exécution du plan a été élaborée de façon consensuelle. Un cadre de dépense à moyen terme et un plan d'action en faveur des couches vulnérables ont également été élaborés.

Au total, le présent plan de développement a retenu **177 projets** pour un montant global de **17.979.500.000 FCFA (Dix sept milliards neuf cent soixante dix neuf millions cinq cents mille francs CFA)**

Dans le cadre de la mise en œuvre dudit plan, un comité communal de suivi et d'évaluation a été mis sur pied. Mais au-delà de l'élaboration de ce plan et la réalisation des microprojets qui ont été proposés, il est difficile d'affirmer d'emblée que les populations et acteurs locaux se soient véritablement appropriés la méthode participative prônée dans le cadre du développement participatif. Seuls les travaux ultérieurs du comité communal de suivi et d'évaluation permettront de juger le niveau effectif d'appropriation de cette approche, afin d'apporter les ajustements nécessaires au fur et à mesure que les besoins se présenteront, car le développement d'une localité comme celle de YINGUI s'inscrit nécessairement dans un processus à long terme.

X. BIBLIOGRAPHIE

1. Cameroun-Agriculture, cartotheque de l'IRD (Institut de Recherche pour le Développement, service cartographie ; accès aux cartes : carte sphaera 15 794
2. Cameroun, carte administrative, cartotheque de l'IRD (Institut de Recherche pour le Développement, service cartographie ; accès aux cartes : carte sphaera 15 203
3. Carte administrative du cameroun ; Cameroon Embassy-Région du littoral-Documents internet
4. Carte Cameroun-Carte cameroun sur WorldMapFinder.com
5. Diagnostic de l'Espace Urbain Communal (DEUC) de Yingui Août 2011
6. Diagnostic Institutionnel Communal (DIC) de Yingui Août 2011
7. Dispositif de suivi évaluation : Contrat de développement de l'université 2009-2012 : Ministère de l'enseignement supérieur de la recherche scientifique et de la formation des cadres. Royaume du Maroc
8. Le portail Web du peuple Munen (Banen) : lemunen.com
9. Nkam-Article Wikipédia
10. Participation villageoise au développement rural (Guide du formateur) Réseau Africain sur les Approches Participatives.Valérien Agossou et al 1999 l'institut Royal des Tropiques (KIT) / Banque Mondiale
11. Plan Communal de Développement (PCD) Commune de Yingui Novembre 2008
12. Yingui-Article Wikipédia

XI. ANNEXES

Plan Communal de Développement (PCD) de YINGUI**Annexe 1 Equipe de réalisation du PCD**

N°	Noms et prénoms	Profession/qualité	Contacts
01	BANOCK BAMBOCK Vincent Eric	Expert financier – Auditeur contrôleur de gestion (Coordonnateur chef de mission)	77.97.57.45 94.43.19.23
02	BAMBOCK BAMBOCK François	Agro industriel – chimiste environnementaliste (Superviseur technique)	77.32.63.14 93.04.02.24
03	BABOULE Michel François	Analyste économiste (membre)	75.12.44.59 99.84.93.41
04	BAYOI Yannick	Auditeur – contrôleur de gestion (membre)	74.42.13.04 99.84.17.87
05	NDEWE Magloire	Analyste économiste	75.88.82.91
06	ANYANGUEM Blaise Ursule	Juriste - Instituteur de l'enseignement général (membre)	79.03.28.17 99.84.53.88
07	NTO Serge Aurélien	Ingénieur de Génie civil - Professionnel QHSE (membre)	96.16.98.53
08	MBAPPE Emmanuel	Président comité de pilotage du PCD	75.27.06.42
09	MOUTAKA Boris	Point focal local de NODDEL	78.86.39.93

Plan Communal de Développement (PCD) de YINGUI

Annexe 2: Tableau récapitulatif du nombre de projets par secteur

N°	Secteurs	Nombre de projets	Montant (F CFA)
01	Administration territoriale, décentralisation et sécurité	05 projets	53 110 000
02	Affaires sociales	09 projets	419 000 000
03	Agriculture et développement rural	20 projets	941 600 000
04	Commerce	05 projets	242 020 000
05	Communication	02 projets	51 500 000
06	Culture	05 projets	254 500 000
07	Développement urbain et habitat	04 projets	33 450 000
08	Domaines, cadastre et affaires foncières	03 projets	16 000 000
09	Eau et de l'énergie	09 projets	825 500 000
10	Education de base	12 projets	1 442 000 000
11	Elevage, pêche et industries animales	05 projets	32 750 000
12	Emploi et formation professionnelle	02 projets	120 000 000
13	Enseignements secondaires	15 projets	1 161 000 000
14	Enseignement supérieur	02 projets	8 000 000
15	Environnement et protection de la nature	10 projets	150 200 000
16	Forêts et faune	07 projets	93 100 000
17	Jeunesse et éducation civique	07 projets	190 000 000
18	Industries, mines et développement technologique	03 projets	17 400 000
19	Institution communale	06 projets	59 900 000
20	Petites et moyennes entreprises de l'économie solidaire et de l'artisanat	05 projets	185 000 000
21	Postes et télécommunications	02 projets	450 000 000
22	Promotion de la femme et de la famille	09 projets	229 900 000
23	Recherche scientifique et de l'innovation	02 projets	21 000 000
24	Santé	14 projets	613 100 000
25	Sport et éducation physique	05 projets	72 500 000
26	Tourisme et loisirs	04 projets	267 000 000
27	Transports	04 projets	100 300 000
28	Travail et sécurité sociale	01 projet	200 000
29	Travaux publics	11 projets	9 738 920 000
Total		177 projets	17.979.500.000

Plan Communal de Développement (PCD) de YINGUI

Annexe 3: Exemple de tableau de suivi des activités

Le suivi se fait par :

- Des entretiens avec les participants de l'activité concernée sur les lieux des réalisations,
- La consultation des documents s'il y en a et l'évaluation de la prise en compte des recommandations ou des résolutions antérieures

Tableau de suivi

Activité : approvisionnement de la communauté en eau potable

Date de planification : Février 2007

Période : Juillet 2007

Date de suivi : 15

Juillet 2007

Actions planifiées	Période (Indicateur)		Résultats (Indicateur)				Observations (Actions à entreprendre)
	Prévu	réalisé	Prévu	Réalisé	Ecarts	Explication de l'écart	
Tenue des réunions de sensibilisation	Mai 2007	Août 2007	Toute la population sensibilisée	50% de la population sensibilisée	50% de la population sensibilisée	Période électorale	Sensibilisation porte à porte

Le tableau de suivi des activités permet à la communauté d'élaborer une méthode d'appréciation du niveau de réalisation de ses activités depuis la planification. Ainsi, sur la base de ce tableau, la communauté peut avoir toutes les informations sur la période où l'activité a été planifiée, sur le résultat obtenu, sur les explications de ce résultat et enfin sur les actions à mener pour atteindre l'objectif visé.

Annexe 4: Fiche d'identification du projet N°1

1.1. Résumé du Microprojet (Ecole publique de Yingui centre)

Date : Décembre 2011

N° de Référence :

Désignation du Microprojet : Construction d'une salle multimédia de 15 places alimentée à l'énergie solaire à l'école publique de Yingui centre.

Domaine d'Intervention : Infrastructure Collective de service publique (éducation)

Zone d'Intervention : Centre urbain. Commune de Yingui. Département du Nkam, Région du littoral au Cameroun

Agent d'Exécution : Commune de Yingui avec l'entreprise retenue par appel d'offre.

Organismes co-intervenants : Service départemental des travaux publics ; Inspection d'arrondissement de l'enseignement de Base de Yingui, Commune de Yingui ; Comité de gestion :

1.2. Objectifs du Projet

1.2.1- Objectifs Global

Le projet vise à apporter la qualité et la disponibilité des œuvres d'éducation (outil informatique) à l'école publique de Yingui centre.

1.2.2- Objectifs Spécifiques

Construire et équiper une salle multimédia de 15 places (15 ordinateurs) alimentée à l'énergie solaire à l'école publique de Yingui centre;

Permettre aux élèves de l'école publique de faire les travaux pratiques en rapport avec les enseignements d'informatique ;

Permettre une préparation efficace des élèves de l'école publique à l'examen CEP en ce qui concerne l'informatique;

1.3- Coût du Micro-projet

Coût total : 45 000 000 F CFA

Source de financement : Commune de Yingui et PNDP

1.4- Situation foncière

L'école publique de Yingui centre dispose d'une superficie évaluée à environ 3 ha dont les deux tiers sont occupés.

1.5. Description de microprojet

Sur le plan technique :

Identification du microprojet : Microprojet de construction d'une salle multimédia de 15 places alimentée à l'énergie solaire à l'école publique de Yingui centre

1.6. Résultats attendus

Une salle d'une capacité de 15 machines construite en matériaux définitifs, équipée de 15 ordinateurs « Pentium 4 » et d'un générateur d'énergie (plaques solaires) tous fonctionnels

1.7. Politique socio environnementale

La salle multimédia contribuera à la maîtrise de l'outil informatique par les élèves et enseignants de l'Ecole Publique de Yingui centre.

1.8. Durée d'exécution

Durée d'exécution des travaux : 03 (trois) mois

Date souhaitée de démarrage : Avril 2012

Annexe 5: Fiche d'identification du projet N°2

1.1. Résumé du Microprojet (Marché de Yingui centre)

Date : Décembre 2011

N° de Référence :

Désignation du Microprojet : Construction de 36 comptoirs + 08 boutiques + 02 magasins + 01 forage + 01 bloc de 04 toilettes et achat de 04 poubelles à roulette au marché de Yingui centre.

Domaine d'Intervention : Infrastructure Collective de service publique (commerce)

Zone d'Intervention : Centre urbain (marché de Yingui centre). Commune de Yingui. Département du Nkam, Région du littoral au Cameroun

Agent d'Exécution : Commune de Yingui avec l'entreprise retenue par appel d'offre.

Organismes co-intervenants : Service départemental des travaux publics, Commune de Yingui, Comité de gestion :

1.2. Objectifs du Projet

1.2.1- Objectifs Global

Le projet vise à moderniser le marché Yingui centre en lui dotant des infrastructures et des commodités nécessaires pour respecter les normes d'un marché et les normes environnementales.

1.2.2- Objectifs Spécifiques

Construire 36 comptoirs + 08 boutiques + 02 magasins + 01 forage + 01 bloc de 04 toilettes au marché de Yingui centre; Acheter 04 poubelles à roulette pour le marché de Yingui centre;

1.3- Coût du Microprojet

Coût total : 40 000 000 F CFA

Source de financement : Commune de Yingui et PNDP

1.4- Situation foncière

Le marché de Yingui centre dispose d'une superficie évaluée à environ 500 m² et dont l'agrandissement peut être effectuée par la délocalisation de la population.

1.5. Description de microprojet

Sur le plan technique :

Identification du microprojet : Microprojet de construction de 36 comptoirs + 08 boutiques + 02 magasins + 01 forage + 01 bloc de 04 toilettes et achat de 04 poubelles à roulette au marché de Yingui centre.

1.6. Résultats attendus

(36 comptoirs ; 08 boutiques ; 02 magasins ; 01 bloc de 04 toilettes) tous construit en matériaux définitifs et fonctionnel ; 01 forage construit et fonctionnel ; 04 poubelles à roulette achetées et déposées au marché de Yingui centre

1.7. Politique socio environnementale

La construction des comptoirs, boutique, magasins, toilettes et forage, ainsi que l'achat des poubelles contribueront à assainir le marché tout comme les denrées alimentaires, à préserver l'environnement et les populations des risques de contagion de nombreuses maladies.

1.8. Durée d'exécution

Durée d'exécution des travaux : 03 (trois) mois

Date souhaitée de démarrage : Avril 2012

Annexe 6: Fiche d'identification du projet N°3

1.1. Résumé du Microprojet (Logndeng et Eboh)

Date : Décembre 2011

N° de Référence :

Désignation du Microprojet : Construction et équipement de 02 foyers communautaires à Logndeng et à Eboh.

Domaine d'Intervention : Infrastructure sociale (culture, agriculture)

Zone d'Intervention : Villages Logndeng et Eboh. Commune de Yingui. Département du Nkam, Région du littoral au Cameroun

Agent d'Exécution : Commune de Yingui avec l'entreprise retenue par appel d'offre.

Organismes co-intervenants : Service départemental des travaux publics, Commune de Yingui, Comité de gestion :

1.2. Objectifs du Projet

1.2.1- Objectifs Global

Le projet vise à apporter les infrastructures sociales aux populations des villages de Logndeng et d'Eboh

1.2.2- Objectifs Spécifiques

Construire et équiper 02 foyers communautaires dans les villages Logndeng et Eboh

Permettre aux populations des villages concernés de tenir efficacement les réunions et les manifestations de toutes natures pouvant nécessiter ces infrastructures.

1.3- Coût du Microprojet

Coût total : 21 000 000 F CFA

Source de financement : Commune et PNDP

1.4- Situation foncière

Les foyers communautaires doivent être d'une capacité d'au moins 100 places devront être construits sur une superficie correspondante aux infrastructures. Elles seront contruites loin d'une zone écologiquement fragile.

1.5. Description de microprojet

Sur le plan technique :

Identification du microprojet : Microprojet de construction et d'équipement de 02 foyers communautaires à Logndeng et Eboh

1.6. Résultats attendus

Deux foyers communautaires d'une capacité d'au moins 100 places construits à Logndeng et Eboh
Equipement en chaises, tables et autres accessoires au besoin de ces deux foyers communautaires

1.7. Politique socio environnementale

L'implantation de ces infrastructures contribuera à la convergence des populations vers un seul lieu de rencontre

1.8. Durée d'exécution

Durée d'exécution des travaux : 03 (trois) mois

Date souhaitée de démarrage : Avril 2012

Annexe 7: Fiche d'identification du projet N°4

1.1. Résumé du Microprojet (Lognanga)

Date : Décembre 2011

N° de Référence :

Désignation du Microprojet : Construction d'un hangar de marché à Lognanga.

Domaine d'Intervention : Infrastructure Collective de service publique (commerce)

Zone d'Intervention : Village Lognanga. Commune de Yingui. Département du Nkam, Région du littoral au Cameroun

Agent d'Exécution : Commune de Yingui avec l'entreprise retenue par appel d'offre.

Organismes co-intervenants : Service départemental des travaux publics, Commune de Yingui, Comité de gestion.

1.2. Objectifs du Projet

1.2.1- Objectifs Global

Le projet vise à construire un hangar de marché à Lognanga.

1.2.2- Objectifs Spécifiques

Doter le village de Lognanga d'un hangar de marché;

1.3- Coût du Microprojet

Coût total : 5 000 000 F CFA

Source de financement : Commune de Yingui

1.4- Situation foncière

Le hangar de marché de Lognanga sera construit à proximité de la route, Le site ne doit pas être juxtaposé à la route, ni à proximité d'une zone écologiquement fragile.

1.5. Description de microprojet

Sur le plan technique :

Identification du microprojet : Microprojet de construction d'un hangar de marché au village Lognanga.

1.6. Résultats attendus

Un hangar de marché construit au village Lognanga

1.7. Politique socio environnementale

La construction d'un hangar de marché au village Lognanga contribuera à permettre les échanges (vente et achat) des divers produits entre les populations et à permettre la convergence vers un lieu unique de commerce

1.8. Durée d'exécution

Durée d'exécution des travaux : 03 (trois) mois

Date souhaitée de démarrage : Avril 2012

Annexe 8: Fiche d'identification du projet N°5

1.1. Résumé du Microprojet (Ndem)

Date : Décembre 2011

N° de Référence :

Désignation du Microprojet : Construction d'un forage équipé à Ndem.

Domaine d'Intervention : Infrastructure Collective de service publique (eau et énergie)

Zone d'Intervention : Village Ndem. Commune de Yingui. Département du Nkam, Région du littoral au Cameroun

Agent d'Exécution : Commune de Yingui avec l'entreprise retenue par appel d'offre.

Organismes co-intervenants : Service départemental l'eau et de l'énergie, Commune de Yingui, Comité de gestion.

1.2. Objectifs du Projet

1.2.1- Objectifs Global

Le projet vise à apporter de l'eau potable aux populations du village Ndem

1.2.2- Objectifs Spécifiques

Construire un forage équipé à Ndem

Faciliter l'accès à l'eau potable des populations.

1.3- Coût du Microprojet

Coût total : 8 000 000 F CFA

Source de financement : BIP

1.4- Situation foncière

Le forage équipé devra être construits sur une superficie correspondante à l'infrastructure. Il sera contruit là ou la nappe phréatique est la plus abondante possible, mais bien loin d'une zone écologiquement fragile.

1.5. Description de microprojet

Sur le plan technique :

Identification du microprojet : Microprojet de construction d'un forage équipé à Ndem

1.6. Résultats attendus

Un forage équipé construit à Ndem

1.7. Politique socio environnementale

L'implantation de cette infrastructure contribuera à la diminution progressive des maladies hydriques, notamment la protection des femmes enceintes et des nouveau-nés, à l'amélioration de l'hygiène corporelle, à l'amélioration du climat social, à l'allègement de la charge de transport d'eau des femmes et des jeunes enfants souvent très éloignés, à la réduction de l'exode rural.

1.8. Durée d'exécution

Durée d'exécution des travaux : 01 (Un) mois

Date souhaitée de démarrage : Avril 2012

Annexe 9: Fiche d'identification du projet N°6

1.1. Résumé du Microprojet (Yingui centre)

Date : Décembre 2011

N° de Référence :

Désignation du Microprojet : Construction de la résidence du Maire (première phase).

Domaine d'Intervention : Infrastructure sociale (institution communale)

Zone d'Intervention : Centre urbain. Commune de Yingui. Département du Nkam, Région du littoral au Cameroun

Agent d'Exécution : Commune de Yingui avec l'entreprise retenue par appel d'offre.

Organismes co-intervenants : Service départemental des travaux publics, Commune de Yingui, Comité de gestion.

1.2. Objectifs du Projet

1.2.1- Objectifs Global

Le projet vise à apporter une résidence de fonction au maire

1.2.2- Objectifs Spécifiques

Engager la première phase de la construction de la résidence de fonction du maire.

1.3- Coût du Microprojet

Coût total : 5 000 000 F CFA

Source de financement : Commune de yingui

1.4- Situation foncière

La résidence sera construite au quartier administratif, sur une superficie d'environ 400 m². Elle sera contruite loin d'une zone écologiquement fragile.

1.5. Description de microprojet

Sur le plan technique :

Identification du microprojet : Construction de la résidence du Maire (première phase).

1.6. Résultats attendus

Une résidence de fonction du maire construite et équipée au centre urbain de Yingui

1.7. Politique socio environnementale

L'implantation de cette infrastructure contribuera à développer l'habitat et par là le développement urbain

1.8. Durée d'exécution

Durée d'exécution des travaux : 03 (trois) mois

Date souhaitée de démarrage : Avril 2012

Plan Communal de Développement (PCD) de YINGUI

Annexe 10: Fiche d'identification du projet N°7

1.1. Résumé du Microprojet (Ndockmem Nord)

Date : Décembre 2011

N° de Référence :

Désignation du Microprojet : Construction d'une case de santé à Ndockmem Nord.

Domaine d'Intervention : Infrastructure Collective de service publique (santé)

Zone d'Intervention : Village Ndockmem Nord. Commune de Yingui. Département du Nkam, Région du littoral au Cameroun

Agent d'Exécution : Commune de Yingui avec l'entreprise retenue par appel d'offre.

Organismes co-intervenants : Service départemental des travaux publics et de la santé, Commune de Yingui, Comité de gestion :

1.2. Objectifs du Projet

1.2.1- Objectifs Global

Le projet vise à apporter une infrastructure de santé aux populations du village Ndockmem Nord

1.2.2- Objectifs Spécifiques

Construire une case de santé à Ndockmem Nord

Contribution au bien-être des populations en réduisant les maladies et en protégeant les femmes enceintes et les nouveaux-nés.

1.3- Coût du Microprojet

Coût total : 8 000 000 F CFA

Source de financement : Commune de Yingui

1.4- Situation foncière

La case de santé sera construite dans le village de Ndockmem Nord et devra être construits sur une superficie correspondante à l'infrastructure. Elle sera contruite loin d'une zone écologiquement fragile.

1.5. Description de microprojet

Sur le plan technique :

Identification du microprojet : Microprojet de construction d'une case de santé à Ndockmem Nord

1.6. Résultats attendus

Une case de santé construite à Ndockmem Nord

1.7. Politique socio environnementale

L'implantation de cette infrastructure contribuera à la réduction des maladies, à la diminution des consultations tradipraticiennes et de l'auto médication.

1.8. Durée d'exécution

Durée d'exécution des travaux : 03 (trois) mois

Date souhaitée de démarrage : Avril 2012

Plan Communal de Développement (PCD) de YINGUI

Annexe 11: Fiche d'identification du projet N°8

1.1. Résumé du Microprojet (Yingui centre, Maninga Makombé, Mossé, Logndeng, Iboti)

Date : Décembre 2011

N° de Référence :

Désignation du Microprojet : Reprofilage et cantonnage des routes communales.

Domaine d'Intervention : Infrastructure Collective de service publique (Travaux publics)

Zone d'Intervention : Localités de Yingui centre, Maninga Makombé, Mossé, Logndeng, Iboti.
Commune de Yingui. Département du Nkam, Région du littoral au Cameroun

Agent d'Exécution : Commune de Yingui avec l'entreprise retenue par appel d'offre.

Organismes co-intervenants : Service départemental des travaux publics, Commune de Yingui, Comité de gestion.

1.2. Objectifs du Projet

1.2.1- Objectifs Global

Le projet vise la facilité de déplacement des populations et des biens

1.2.2- Objectifs Spécifiques

Reprofilage et cantonnage des routes communales

Axe Yingui - ManingaMakombé

Axe Mossé - Logndeng

Axe Mossé - Iboti.

1.3- Coût du Microprojet

Coût total : 10 000 000 F CFA

Source de financement : Commune de Yingui

1.4- Situation foncière

Les routes appartiennent à la commune et doivent avoir une largeur minimale de 8 (huit) mètres.

1.5. Description de microprojet

Sur le plan technique :

Identification du microprojet : Microprojet de reprofilage et cantonnage des routes communales

1.6. Résultats attendus

Reprofilage et cantonnage de la route Yingui - Maninga Makombé

Reprofilage et cantonnage de la route Mossé - Logndeng

Reprofilage et cantonnage de la route Mossé - Iboti.

1.7. Politique socio environnementale

L'implantation de ces infrastructures contribuera à l'optimisation de l'utilisation de la route, au déplacement facile des biens et des personnes, à la facilité des échanges et à la réduction de la pauvreté.

1.8. Durée d'exécution

Durée d'exécution des travaux : 03 (trois) mois

Date souhaitée de démarrage : Avril 2012

Annexe 12: Fiche d'identification du projet N°9

1.1. Résumé du Microprojet (Mosse)

Date : Décembre 2011

N° de Référence :

Désignation du Microprojet : Ouverture de la route Mosse-Ndogbassaben.

Domaine d'Intervention : Infrastructure Collective de service publique (Travaux publics)

Zone d'Intervention : Village Mosse. Commune de Yingui. Département du Nkam, Région du littoral au Cameroun

Agent d'Exécution : Commune de Yingui avec l'entreprise retenue par appel d'offre.

Organismes co-intervenants : Service départemental des travaux publics, Commune de Yingui, Comité de gestion.

1.2. Objectifs du Projet

1.2.1- Objectifs Global

Le projet vise la facilité de déplacement des populations et des biens

1.2.2- Objectifs Spécifiques

Ouverture de la route Mosse-Ndogbassaben.

1.3- Coût du Microprojet

Coût total : 234 900 000 F CFA

Source de financement : BIP

1.4- Situation foncière

La route appartient à la commune et doit avoir une largeur minimale de 8 (huit) mètres.

1.5. Description de microprojet

Sur le plan technique :

Identification du microprojet : Microprojet d'ouverture de la route Mosse-Ndogbassaben.

1.6. Résultats attendus

Route entre Mosse (Commune de Yingui) et Ndogbassaben (Commune de Ndikiniméki) ouverte

1.7. Politique socio environnementale

L'implantation de cette infrastructure contribuera à l'optimisation de l'utilisation de la route, au déplacement facile des biens et des personnes, à la facilité des échanges et à la réduction de la pauvreté.

1.8. Durée d'exécution

Durée d'exécution des travaux : 03 (trois) mois

Date souhaitée de démarrage : Avril 2012

