

REPUBLIQUE DU CAMEROUN
Paix – Travail - Patrie

REGION DE L'EXTREME-NORD

DEPARTEMENT DU MAYO DANAY

COMMUNE DE MAGA

PLANIFICATION COMMUNALE DANS LE CADRE
DU PNDP

REPUBLIC OF CAMEROON
Peace-Work-Fatherland

Far North region

MAYO DANAY SUB DIVISION

MAGA COUNCIL

COUNCIL PLANIFICATION IN NPPD

PLAN COMMUNAL DE DEVELOPPEMENT (PCD) DE MAGA

OAL D'ACCOMPAGNEMENT :

C.A.F.E.R

Réalisé par l'OAL CAFER sur financement PNDP



Centre d'Appui aux Femmes Et aux Ruraux

Janvier 2012



Programme National de Développement Participatif

Mis en forme : Français (France)

Code de champ modifié

Code de champ modifié

SOMMAIRE

RESUME DU PCD	4
LISTE DES TABLEAUX	10
LISTE DES CARTES	10
1. INTRODUCTION	11
1.1. Contexte et justification	11
1.2. Objectifs du PCD.....	11
1.3. Structure du document	12
2. METHODOLOGIE	12
2.1. Préparation de l'ensemble du processus.....	12
2.1.1 Prise de contact.....	12
2.1.2 Information et sensibilisation des autorités traditionnelles et administratives	12
2.1.3 Mise en place du Comité de Pilotage	12
2.1.4 Préparation pédagogique	13
2.2. Collecte des informations et traitement	14
2.3. Atelier de planification, de mobilisation des ressources et de programmation.....	17
2.3.1. Préparation de l'atelier de planification	17
2.3.2. Restitution des données consolidées du diagnostic	17
2.3.3. Programmation	17
2.3.4. Mobilisation des ressources	17
2.3.5. Planification	18
2.4. Mise en place du mécanisme de suivi évaluation participatif	18
3. PRESENTATION SOMMAIRE DE LA COMMUNE	20
3.1. Localisation de la Commune	20
3.2. Milieu biophysique	21
3.2.1 Climat	21
3.2.2 Sols	22
3.2.3 Relief.....	22
3.2.4 Hydrographie	22
3.2.5 Flore et faune.....	22
3.2.5.1 Flore	22
3.2.5.2 Faune.....	22
3.2.5.3 Aires protégées	23
3.2.6 Ressources naturelles	23
3.3. Milieu humain	27
3.3.1. Histoire de la Commune	27
3.3.2. Démographie	27
3.3.2.1. Taille et structure de la population	27
3.3.2.2. Groupes ethniques et relations interethniques	27
3.3.2.3. Religion	27
3.3.2.4. Mobilité de la population	27
3.3.3. Caractérisation des populations vulnérables	28
3.3.3.1. Cas des peuples Mbororo	28
3.3.3.2. Autres populations vulnérables	28
3.3.4. Organisation sociale	28
3.3.5. Habitat	29
3.3.6. Système foncier	30
3.3.7. Acteurs du développement local	Erreur ! Signet non défini.
3.3.8. Activités économiques	Erreur ! Signet non défini.
3.3.8.1. Agriculture	Erreur ! Signet non défini.
3.3.8.2. Sylviculture	Erreur ! Signet non défini.
3.3.8.3. Élevage et pêche	Erreur ! Signet non défini.
3.3.8.4. Chasse	Erreur ! Signet non défini.
3.3.8.5. Exploitation forestière	Erreur ! Signet non défini.
3.3.8.6. Collecte des produits forestiers non ligneux.....	Erreur ! Signet non défini.
3.3.8.7. Artisanat	Erreur ! Signet non défini.

3.3.8.8. Commerce	Erreur ! Signet non défini.
3.3.8.9. Industrie	Erreur ! Signet non défini.
3.3.8.10. Services / Secteur privé	Erreur ! Signet non défini.
3.3.8.11. Autres activités économiques	Erreur ! Signet non défini.
3.4. Principales infrastructures par secteurs.....	Erreur ! Signet non défini.
3.5. Principales potentialités et ressources de la Commune	30
4. SYNTHÈSE DES RESULTATS DU DIAGNOSTIC.....	32
4.1 Synthèse du DIC	32
4.2 Principaux problèmes et besoins identifiés et consolidés par secteur.....	35
5. PLANIFICATION ET MISE EN ŒUVRE DU PCD	74
5.1 Vision et objectifs du PCD	74
5.2 Cadres logiques par secteur	74
5.2 Coût estimatif du PCD	101
5.3 Esquisse du Plan d'utilisation et de gestion des terres de l'espace communal.....	Erreur ! Signet non défini.
6 PROGRAMMATION	102
6.1 Ressources mobilisables	102
6.2 Cadre des Dépenses à Moyen Terme	103
6.3 Cadre sommaire de gestion environnementale du CDMT.....	107
6.4 Plan d'investissement annuel (PIA)	112
6.4.1 Planification annuelle des projets prioritaires	112
6.4.2 Plan de Passation des marchés du PIA	114
7 MECANISME DE SUIVI-EVALUATION	116
7.1 Composition et attributions du comité de suivi-évaluation du PCD	Erreur ! Signet non défini.
7.2 Indicateurs de suivi et d'évaluation	117
7.3 Dispositif, outils et fréquence du reporting	118
7.4 Mécanisme de préparation du PIA et de révision du PCD	119
8. PLAN DE COMMUNICATION SUR LA MISE EN ŒUVRE DU PCD.....	119

RESUME DU PCD

L'arrondissement de Maga est situé dans le département du Mayo-Danay (Région de l'Extrême Nord du Cameroun). Il est divisé en deux (02) cantons : Pouss et Guirvidig. Les deux cantons comptent en tout 47 villages. La ville de Maga, chef-lieu de l'arrondissement, abrite la Sous-préfecture, l'Hôtel de Ville et les services déconcentrés de l'Etat. Le climat est du type soudano-sahélien. La température moyenne en journée est comprise entre 33°C et 45°C. La pluviométrie moyenne annuelle est inférieure à 900 mm. La saison des pluies dure trois à quatre mois. La saison sèche est comprise entre octobre et mai. Les sols sont majoritairement du type argilo sableux. Le relief est plat sur la quasi-totalité du territoire. L'hydrographie locale est fortement marquée par le lac artificiel de Maga, le Logone et quelques mayos. La végétation est principalement caractérisée par les buissons ; les arbres sont relativement rares. Les mammifères sauvages sont rares, à l'exception de l'hippopotame. La principale ressource est le sable exploité dans le lac de Maga, le Logone et les grands mayos.

Près du tiers des villages ont été créés à la fin des années 1970 avec la création de la SEMRY et du Lac. La population est estimée à environ 85 100 âmes. L'espace humain est cosmopolite. Les principales ethnies représentées sont les Sirata, les Massa, les Mousgoum, les Toupouri, les Peuls, les Moundang, les Arabes shoas, les Haoussa. Les relations interethniques et intercommunautaires sont en général pacifiques. Les religions pratiquées sont essentiellement, et par ordre d'importance, l'Islam et le Christianisme. Les déplacements des villages de la Commune vers les marchés des trois (03) centres urbains (Guirvidig, Maga et pouss) et entre ces centres urbains constituent un flux extrêmement important. Les habitants se déplacent aussi vers Bogo, Maroua et Banki au Nigéria. Les Mbororos constituent la principale minorité. Estimés à environ 500, ils ont de grandes difficultés d'accès aux services sociaux de base et vivent dans des conditions d'extrême pauvreté et d'insalubrité. L'administration traditionnelle est facilitée par les Lawans (chefs de village) aidés par les Djaoros (chefs de quartiers). Un Lamido et un Sultan sont à la tête respectivement du Canton de Guirvidig et du Canton de Pouss. Les femmes ne jouissent pas des mêmes droits que les hommes. Elles ont un accès limité à l'éducation et sont mariées de manière assez précoce.

Les habitations types de la Commune sont principalement faites en briques de terre avec un toit de chaume. Une habitude extrêmement partagée est l'absence de latrines ; une grande majorité des habitants dans les villages se livrent à la défécation à l'air libre. Dans les centres urbains, on retrouve plus de maisons modernes construites en matériaux définitifs.

Les principaux acteurs du développement local sont les autorités traditionnelles, les institutions religieuses et les associations/GIC (même si la dynamique associative est très limitée, les groupes manquant cruellement d'encadrement).

Pratiquement toute la population se livre aux travaux agricoles. La culture du riz est la principale caractéristique économique de la Commune. Le niveau de production est faible. La production est principalement destinée à la commercialisation. En dehors des parcelles rizicoles, l'agriculture mixte est le système de production le plus utilisé par la population. Elle consiste en l'association de plusieurs cultures (mil, de gombo et des herbes à sauce) sur une même parcelle de terre.

La pêche est une activité économique rentable ; de nombreuses familles en vivent. Toutefois, l'accès au poisson est souvent difficile pour les habitants de la Commune.

On distingue deux types d'élevage au sein de la Commune : l'élevage du type traditionnel et l'élevage semi intensif. La chasse est presque inexistante.

Dans les villages, les habitants se livrent à une coupe régulière du bois. Aucun produit forestier non ligneux d'importance n'est valorisé.

Les activités artisanales sont peu développées dans la zone. Elles se résument à la pratique de la décoration des maisons par quelques femmes, ainsi qu'à la fabrication des calebasses, statuettes et pilons. Les habitants fréquentent régulièrement les marchés de Maga, Guirvidig, Pouss, Tékélé, Boko, Maroua et Banki au Nigéria. Les commerçants vivent au gré de la tenue des marchés hebdomadaires de Pouss, Maga et Guirvidig. Le secteur industriel est caractérisé uniquement par la présence de la SEMRY. Le secteur des services est représenté essentiellement par les agences de deux (02) établissements financiers : *Express Union* et *Crédit du Sahel*. Dans le secteur touristique, on note la présence d'un hôtel de bonne réputation (*Safari Danay*), qui offre différents services : accueil, piscine, parcours équestre, restauration, etc. La moto étant le principal moyen de transport utilisé par la population, les conducteurs de motos taxis sont assez nombreux dans les centres urbains, principalement dans la ville de Maga. En outre, dans la ville de Maga, il

Mis en forme : Français (France)

Code de champ modifié

Code de champ modifié

y a une agence de voyages (*Djama'aré Express*) qui dessert toute la zone et relie la Commune au chef-lieu de Région. Les calls box (cabines de téléphonie mobile) sont très nombreux dans les centres urbains, principalement à Maga centre.

Le Conseil municipal est composé de 41 conseillers municipaux, dont 38 hommes et 03 Femmes. Un seul parti politique y est représenté : l'UNDP. En général, il se réunit en session ordinaire deux (02) fois par an. Il est réparti en trois (03) commissions techniques : la Commission des Finances, la Commission des Grands Travaux et la Commission des Affaires Sociales. Elles se mobilisent essentiellement pour le vote du budget mais leurs réunions des commissions ne sont pas honorées par la majorité des membres.

Le personnel communal est composé de 15 permanents, 10 temporaires et 02 volontaires. La Mairie est divisée en 03 services (secrétariat général, recette municipale et CEAC) et 03 bureaux (bureau d'hygiène et assainissement, bureau d'état-civil et secrétariat particulier). Globalement, le niveau académique des membres du personnel permanent est bas. Les réunions du personnel sont irrégulières. De même, le personnel n'est pas suffisamment responsabilisé.

La population n'est pas consultée pour l'élaboration du budget. Aucun canal n'a été créé pour assurer la participation populaire à la session budgétaire. La Commune fonctionne sans plan financier. De plus, il n'existe aucun mécanisme de gestion rationnelle des archives.

Sur les trois derniers exercices, l'on sent une nette augmentation du montant global du budget. Il a crû de 31,5% en deux ans. Les ratios moyens de fonctionnement, d'investissement et des dépenses de personnel sont respectés. L'équipe communale de Maga chargée du recouvrement souffre de la non actualisation du fichier des contribuables. L'utilisation des tickets dans les marchés n'est pas systématique. Le suivi des percepteurs est très difficile. Le taux de recouvrement des recettes par l'équipe communale est moyen (65,5%).

Il n'y a pas d'inventaire précis du patrimoine communal. Par ailleurs, il n'y a pas de système d'entretien des infrastructures existantes. Les seules infrastructures rapportant régulièrement des recettes à la Commune sont les marchés et les abattoirs. Les marchés et les abattoirs ne sont pas dotés de latrines et l'accès à l'eau y est difficile.

La Commune de Maga n'a pas encore développé un partenariat avec une autre commune dans le cadre de la coopération décentralisée. La collaboration avec les Lawans pour le recouvrement de l'impôt libérateur sur les revenus agricoles est très peu fructueuse.

Le rattachement de volontaires du VSO a servi au renforcement organisationnel de la Commune. La Commune ne travaille pas en collaboration avec les GIC et les CDV. L'absence d'espace de communication institutionnelle crée un gouffre d'incompréhension entre la Commune et les citoyens. Les principaux axes de renforcement de l'institution communale sont :

- l'organisation régulière des réunions de l'Exécutif et les réunions de bureau
- l'organisation de sessions de formation des conseillers et du personnel
- le recrutement du personnel qualifié conformément à la réglementation
- la réorganisation des marchés de Maga, Guirvidig, Pouss et Boko
- la systématisation de l'utilisation des tickets pour le recouvrement des droits de place
- la construction d'un foyer municipal
- l'achat d'une benne et d'un véhicule pick up tout terrain
- la mobilisation de nouveaux partenaires au développement autour de la construction des points d'eau potable
- la recherche des possibilités de jumelage avec des communes occidentales.

Les problèmes, besoins et solutions planifiées en matière de développement des secteurs prioritaires sont récapitulés dans le tableau ci-dessous :

Problèmes	Besoins identifiés	Actions à mener à moyen terme	Activités prévues dans le PIA
Faible productivité agricole	<ul style="list-style-type: none"> - Octroi de crédits aux GIC et comités de développement organisés - Création de nouvelles parcelles rizicoles - Construction d'un magasin de stockage des produits agricoles - Création de magasins d'intrants dans les 03 grands 	<ul style="list-style-type: none"> - Appuyer la constitution d'une union - Mettre du matériel et des intrants agricoles adéquats à la portée des GICS - Construire des magasins de 	- RAS

Mis en forme : Français (France)

Code de champ modifié

Code de champ modifié

	centres urbains - Renforcement des capacités des membres des GIC	stockage dans les villages	
Faible productivité animale et halieutique	- Appui des GIC agricoles et CDV organisés à la création de 02 étangs piscicoles - Création des CZCSV supplémentaires dans les centres urbains (Guirvidig, Maga, Pouss) et approvisionnement en produits de vaccination et vétérinaires. - Subvention de la filière porcine en vue de son développement et l'amélioration de la production locale - Construction de 03 chambres froides	- Revaloriser les étangs piscicoles existants - Appuyer la création de fermes d'élevage porcin et avicole - Construire des parcs de vaccination - Construire 01 magasin de conservation du poisson fumé/séché et 01 marché à bétail - Réfectionner et équiper les abattoirs	- RAS
Dégradation des ressources forestières et fauniques	- Organisation d'une campagne de sensibilisation des habitants sur les dangers de la déforestation et sur les espèces animales protégées - Appui au reboisement de l'espace par l'apport des plants	- Créer une pépinière communale - Assurer le suivi des plants	- RAS
Accès difficile à l'éducation de base	- Dotation de toutes les écoles en outils et matériels didactiques - Organisation de campagnes de sensibilisation des parents sur l'importance de l'éducation des enfants (filles et garçons), l'achat des fournitures scolaires et l'établissement des actes de naissance des enfants - Construction et équipement de 129 salles de classe en matériaux définitifs - Construction de 21 points d'eau potable dans les écoles - Construction de 45 latrines dans les écoles - Réfection de la toiture des salles de classes de 05 écoles - Affectation de 155 enseignants - Construction de 10 écoles publiques - Affectation/recrutement de 06 enseignants de la maternelle - Construction d'une école maternelle à Tékélé	- Réhabiliter (en construisant en matériaux définitifs), construction et équipement des salles de classe - Réfectionner les toitures des salles de classe endommagées - Construire des points d'eau et latrines dans les écoles	- Construction de 10 salles de classe - Réfection de 05 toitures de salles de classe - Construction de 03 latrines dans les écoles - Fabrication de 1500 tables bancs
Accès difficile à l'enseignement secondaire	- Affectation de 22 enseignants dans les établissements secondaires - Construction et équipement de 17 salles de classe - Construction et aménagement de 07 bibliothèques - Création d'un établissement d'enseignement technique - Construction de 04 latrines - Dotation des 07 établissements d'enseignement secondaire en matériel didactique - Prise en charge des enseignants vacataires et des enseignants nouvellement affectés avant leur prise en charge par l'Etat - Sensibilisation contre la déperdition scolaire de la jeune fille - Construction d'un bâtiment administratif et d'une salle de professeurs dans tous les établissements secondaires	- Equiper les salles de classe en tables bancs - Construire et équiper 32 salles de classe, 960 tables bancs	- Construction de 04 salles de classe
Accès difficile aux soins de santé	- Rééquipement de 06 centres de santé existants et recrutement du personnel - Information et sensibilisation permanente / bimensuelle de la population sur les modes de prévention du VIH/SIDA et du choléra - Organisation de campagnes de sensibilisation sur les dangers de l'accouchement traditionnel - Information et sensibilisation permanente / de la population pour le respect du calendrier de vaccination et l'adoption des règles élémentaires	- Equiper les CSI en médicaments et matériel de laboratoire - Créer de nouveaux CSI - Plaider pour l'affectation du personnel médical requis - Accompagner les responsables médicaux dans l'organisation des campagnes de sensibilisation de proximité	- RAS

	<ul style="list-style-type: none"> d'hygiène - Construction et équipement de 05 cases de santé - Equipement de 05 centres de santé en médicaments et en matériel de laboratoire - Construction et équipement de 10 salles d'hospitalisation 		
Accès difficile à l'eau potable	<ul style="list-style-type: none"> - Aménagement des puits d'eau à ciel ouvert - Construction de 112 points d'eau potable - Extension du réseau d'adduction d'eau potable - Réparation de 35 forages 	<ul style="list-style-type: none"> - Construire de nouveaux points d'eau - Réparer les forages et puits endommagés - Conduire l'extension du réseau d'adduction d'eau potable à Maga - Conduire la mise en place de réseaux d'adduction d'eau à Pouss et à Guirvidig - Faire fonctionner les comités de gestion des points d'eau 	<ul style="list-style-type: none"> - Construction de forages - Maintenance des puits - Création de réseaux d'adduction d'eau
Accès difficile à l'énergie électrique	<ul style="list-style-type: none"> - Extension du réseau AES/SONEL - Renforcement de la ligne triphasée Maga-Pouss - Electrification rurale des villages - Electrification des villages 	<ul style="list-style-type: none"> - Conduire l'électrification des villages (plaidoyer) - Renforcer la ligne monophasée de Pouss (plaidoyer) 	- RAS
Faible épanouissement de la femme et de la jeune fille	<ul style="list-style-type: none"> - Appui à la structuration des associations et GIC de femmes - Organisation des campagnes de sensibilisation de la population sur les droits des femmes - Insertion de 150 femmes dans les programmes en faveur des femmes - Création d'un centre de promotion de la femme à Maga - Organisation de 10 sessions de formation des femmes aux petits métiers (couture, teinture, fabrication du savon, artisanat, etc) - Organisation de campagnes de sensibilisation des parents sur l'importance de la scolarisation de la jeune fille et sur le danger des mariages précoces 	<ul style="list-style-type: none"> - Mettre des crédits d'investissement à la portée des femmes 	- RAS
Faible intégration des jeunes dans le milieu professionnel	<ul style="list-style-type: none"> - Organisation de sessions de formation professionnelle auprès des GIC, associations et comités de développement organisés (mécanique auto, couture, tricotage/ broderie, artisanat, Informatique, menuiserie, électricité, maçonnerie, agriculture, élevage, etc.) - Création d'un centre de formation professionnelle des jeunes en petits métiers à Pouss et Guirvidig - Subvention des jeunes promoteurs de microprojets économiques - Information et sensibilisation permanente des jeunes sur les programmes d'insertion socioprofessionnelle en leur faveur - Formation des jeunes aux techniques de recherche d'un emploi - Organisation des <i>carrefours de métiers</i> 	<ul style="list-style-type: none"> - Faire du lobbying pour la création de la SAR/SM - Mettre à disposition le site et construire et équiper les salles de classe de la SAR/SM 	- RAS
Faible développement des activités touristiques	<ul style="list-style-type: none"> - Médiation des sites touristiques existants (Organisation de 10 émissions radio, 25 spots publicitaires sur le potentiel touristique local - Appui à l'organisation d'une formation annuelle sur les activités touristiques 	<ul style="list-style-type: none"> - Concevoir un document de présentation touristique de la Commune et organiser sa diffusion au niveau national et international - Organiser une journée culturelle à portée régionale et nationale - Réhabiliter les cases en obus - Construire un foyer culturel communal 	- RAS
Faible développement des projets	<ul style="list-style-type: none"> - Organisation de 05 séances de renforcement des capacités de commerçants sur le montage des projets 	<ul style="list-style-type: none"> - Aménager les principaux marchés de l'arrondissement (12 latrines, 03 hangars :(Boko, Yangah et Tékélé), 	<ul style="list-style-type: none"> - Construction de 04 hangars - Construction

activités commerciales	<ul style="list-style-type: none"> - Construction de 03 nouveaux hangars pour les marchés de Boko, Yangah et Tékélé - Organisation de campagnes de vulgarisation de la réglementation en matière de fiscalité et des procédures d'acquisition des titres de commerce - Construction de 03 magasins témoins de référence en matière de prix (01 à Maga, 01 à Pouss, 01 à Guirvidig) 	<ul style="list-style-type: none"> 04 magasins (Maga, Pouss, Guirvidig et Boko) - Recenser les commerçants - Organiser des campagnes de sensibilisation des commerçants 	<ul style="list-style-type: none"> d'un marché à bétail - Réfection des abattoirs
------------------------	---	--	---

Le coût estimatif du PCD est de 5 521 200 000 (cinq milliards cinq cent vingt et un millions deux cent mille) F CFA. Les projets retenus dans le PIA sont estimés à 138 200 000 F CFA dont 48.200.000 mis à contribution par la Commune.

Mis en forme : Français (France)

Code de champ modifié

Code de champ modifié

LISTE DES ABREVIATIONS

ANAFOR	:	Agence Nationale de Développement des Forêts
APEE	:	Association des Parents d'Elèves et Enseignants
BEPC	:	Brevet d'études du premier cycle
BIP	:	Budget d'investissement public
CAC	:	Centimes additionnels communaux
CAFER	:	Centre d'Appui aux Femmes et aux Ruraux
CC	:	Comité de Concertation
CD	:	Comité de Développement
CDMT	:	Cadre des Dépenses à Moyen Terme
CDV	:	Comité de Développement Villageois
CEAC	:	Centre d'Education et d'Action Communautaires
CEPE	:	Certificat d'Etudes Primaires et Élémentaires
CES	:	Collège d'Enseignement Secondaire
ETIC	:	Collège d'Enseignement Technique et Industriel
CNLS	:	Comité National de Lutte contre le SIDA
CNPS	:	Caisse Nationale de Prévoyance Sociale
COPIL	:	Comité de Pilotage
CRTV	:	Cameroon Radio and Television
CTD	:	Collectivités Territoriales Décentralisées
CZCSV	:	Centre Zootechnique de Contrôle Sanitaire et Vétérinaire
DAEPIA	:	Délégué d'Arrondissement de l'Elevage, des Pêches et des Industries Animales
DCTD	:	Direction des Collectivités Territoriales Décentralisées
DEUC	:	Diagnostic de l'espace urbain communal
DGD	:	Dotation générale de la décentralisation
DIC	:	Diagnostic institutionnel communal
DP	:	Diagnostic participatif
EMF	:	Etablissement de micro finance
EP	:	Ecole Publique
FEICOM	:	Fonds Spécial d'Equipement et d'Intervention Intercommunale
GIC	:	Groupe d'Initiative Commune
GPS	:	Global Positionning System
GTZ	:	Gesellschaft für Technische Zusammenarbeit (Coopération technique allemande)
ISS	:	Interview semi structurée
IST	:	Infection Sexuellement Transmissible
MINADER	:	Ministère de l'Agriculture et du Développement Rural
MINAS	:	Ministère des Affaires Sociales
MINATD	:	Ministère de l'Administration Territoriale et de la Décentralisation
MINEDUB	:	Ministère de l'Education de Base
MINEPIA	:	Ministère de l'Elevage, des Pêches et des Industries Animales
MINESEC	:	Ministère des Enseignements Secondaires
MINFOF	:	Ministère des Forêts et de la Faune
MINJEUN	:	Ministère de la Jeunesse
MINPROFF	:	Ministère de la Promotion de la Femme et de la Famille
OAL	:	Organisme d'appui local
ONG	:	Organisation Non Gouvernementale
PA	:	Plan d'action
PAC	:	Plan d'Action Communautaire
PADDL	:	Programme d'Appui à la Décentralisation et au Développement Local
PCD	:	Plan de communal développement
PDL	:	Plan de Développement Local
PIA	:	Plan d'investissement annuel
PNDP	:	Programme National de Développement Participatif
RM	:	Receveur Municipal
SG	:	Secrétaire Général
SIDA	:	Syndrome d'Immuno Déficience Acquis
SP	:	Secrétaire Particulier
TDR	:	Termes de Référence
SEMRY	:	Société d'Expansion et de Modernisation de la Riziculture de Yagoua
UNDP	:	Union Nationale pour la Démocratie et le Progrès
VSO	:	Voluntary Service Overseas

Mis en forme : Français (France)

Code de champ modifié

Code de champ modifié

LISTE DES TABLEAUX

Tableau 1 : Composition du Comité de Pilotage	13
Tableau 2 : Composition des équipes de planification	13
Tableau 3 : Chronogramme de réalisation des DP dans les villages	14
Tableau 4 : Liste des villages de l'espace communal	20
Tableau 5 : Matrice consolidée des ressources naturelles des villages de l'arrondissement	24
Tableau 6 : Principales infrastructures de l'arrondissement de Maga	Erreur ! Signet non défini.
Tableau 7: Potentialités et ressources de la Commune de Maga	31
Tableau 8: Forces et faiblesses de l'institution communale	33
Tableau 9 : Axes de renforcement de la Commune	33
Tableau 10 : Problèmes récurrents de la Commune par secteur	35
Tableau 11: Matrice d'analyse des problèmes de l'institution communale	41
Tableau 12 : Besoins consolidés des villages et de l'espace urbain par secteur	42
Tableau 13 : Besoins en infrastructures des villages et de l'espace urbain	45
Tableau 14 : Besoins consolidés des corps de métiers	48
Tableau 15: Besoins consolidés des couches vulnérables	51
Tableau 16 : Matrice des moyens et fins des villages et de l'espace urbain	55
Tableau 17: Matrice des moyens et fins de l'institution communale	61
Tableau 18 : Cadres Logiques du PCD par secteur	74
Tableau 19 : Coût estimatif du plan communal de développement	101
Tableau 20 : Matrice de gestion des terres	Erreur ! Signet non défini.
Tableau 21 : Tableau de mobilisation des ressources	102
Tableau 22 : Cadre des dépenses à moyen terme	103
Tableau 23 : Impacts potentiels socio-environnementaux des projets	107
Tableau 24 : Plan d'Investissement Annuel (PIA)	112
Tableau 25 : Plan de Passation des Marchés (première année)	114
Tableau 26 : Composition du Comité de Suivi-Evaluation du PCD	Erreur ! Signet non défini.
Tableau 27 : Indicateurs de suivi-évaluation de la mise en œuvre du PIA	117

LISTE DES PHOTOS

Photo 1 : <i>L'équipe de facilitateurs avec</i>	12
Photo 2 : <i>Séance de travail avec des jeunes</i>	14
Photo 3 : <i>Modèle de planification</i>	15
Photo 4 : <i>Photo de famille à l'issue</i>	17
Photo 5 : <i>Présentation du programme</i>	17
Photo 6 : <i>Vue du rivage du Lac à Maga</i>	22
Photo 7 : <i>Buisson caractéristique des zones les plus chaudes de la Commune</i>	22
Photo 8 : <i>Eucalyptus plantés</i>	22
Photo 9 : <i>Illustration de l'habitation</i>	29
Photo 10 : <i>Des arbres servant d'ombrage</i>	Erreur ! Signet non défini.
Photo 11 : <i>EP de Malka (avec toiture enlevée)</i>	36
Photo 12 : <i>EP de Gounhi (salle de classe)</i>	36
Photo 13 : <i>Puits non aménagé (Gamak)</i>	37
Photo 14 : <i>Puits dont l'eau est utilisée</i>	37

LISTE DES CARTES

Carte 1 : Localisation de la Commune de Maga	20
Carte 2 : Répartition spatiale des villages de l'espace communal de Maga	21

1. INTRODUCTION

Partant du fait que le développement d'une communauté doit nécessairement passer par l'identification et la prise en compte des préoccupations des populations à la base, le Programme National de Développement Participatif (PNDP) a mis en place un programme d'appui au développement participatif des communautés à la base. C'est ainsi que le plan de développement est utilisé comme un outil de base qui favorise et facilite non seulement l'auto développement mais également l'identification et la connaissance des problèmes des communautés.

C'est à cet effet que les habitants des villages et de l'espace urbain commune ainsi que les parties prenantes du fonctionnement de l'institution communale se sont mobilisés autour de la réalisation de diagnostics participatifs. Cela a abouti à la collecte d'informations permettant d'élaborer le plan communal de développement (PCD) de Maga. Ce document est censé guider l'ensemble des actions de développement initiées par et pour la Commune concernée. Ces actions matérialisent la vision de développement et les objectifs y afférents à court et à moyen terme.

1.1. Contexte et justification

Le PNDP est l'un des cadres opérationnels de la mise en œuvre de la stratégie de réduction de la pauvreté dans sa composante « Appui au développement local ». Dans le cadre de la deuxième phase de sa mise en œuvre, le PNDP est marqué entre autres par :

- le recentrage de la responsabilité de la mise en œuvre du Programme sur la Commune pour une vision territoriale de l'espace communal;
- l'instauration d'un système d'allocation pour le financement des actions de développement des communes.

A la suite d'un diagnostic préliminaire en vue de la détermination des indicateurs des valeurs de référence, une convention a été signée entre le PNDP et la Commune de Maga en vue du financement de l'élaboration d'un Plan de Développement Communal (PCD) et des activités connexes.

En vue d'apporter une assistance technique appropriée à la Commune pour l'élaboration de ce document et après la formation des Organismes d'Appui Local (OAL) ayant manifesté leur intérêt pour l'accompagnement des communes à cet effet, l'OAL CAFER (Centre d'Appui aux Femmes Et aux Ruraux) a été recruté sur la base des Termes de référence approuvés par le PNDP et suivant les procédures de passation de marchés en vigueur (appel à manifestation d'intérêt, demande de propositions, dépouillement et analyse des offres).

Vu l'importance du PCD (document de planification stratégique, de programmation et de budgétisation) et de la nécessité de l'implication des différentes parties prenantes dans son élaboration, il s'avère nécessaire d'organiser des ateliers de diagnostic participatif dans tous les villages de la Commune de Maga d'une part, et d'autre part dans l'espace urbain communal et au niveau de l'institution communale. En effet, c'est la capitalisation de ces travaux qui permet dans un premier temps d'identifier tous les problèmes et les potentialités de la Commune, puis de développer une stratégie dans un document de planification.

1.2. Objectifs du PCD

Le plan de développement communal de Maga vise à :

- Promouvoir la participation, la transparence, l'équité dans le choix des investissements et des actions de développement ;
- Rendre aisée l'élaboration des plans de campagne de l'exécutif communal, des projets d'intérêt communal et des budgets y afférents ;
- Renforcer la cohérence entre les actions de la Commune d'une part, et les orientations stratégiques et politiques sectorielles de l'Etat d'autre part ;
- Faciliter la réalisation des prévisions budgétaires locales ;
- Promouvoir la synergie d'actions entre les différents acteurs intervenant dans la circonscription communale ;
- Promouvoir la solidarité et la complémentarité entre les acteurs de développement ;
- Faciliter la recherche des partenariats avec les acteurs de développement externes et internes ;
- Faciliter les négociations avec des bailleurs de fonds ;
- Prévenir les conflits ;
- Former et renforcer les capacités des acteurs locaux.

1.3. Structure du document

Le PCD de Maga comprend les principales articulations suivantes :

- La présentation de la méthodologie d'intervention
- La présentation sommaire de la Commune, sur les plans physique, humain et infrastructurel
- La synthèse des résultats des diagnostics (diagnostics niveau village, diagnostic de l'espace urbain, diagnostic institutionnel communal)
- La planification et la programmation des actions de développement choisies au niveau communal pour apporter des solutions aux différents problèmes identifiés au cours des diagnostics ;
- Le mécanisme de suivi évaluation et le plan de communication autour de la mise en œuvre du PCD.

Le document s'achève par un grand nombre d'annexes qui reviennent en détail sur les ressources humaines utilisées ainsi que le contenu précis des diagnostics.

2. METHODOLOGIE

L'intervention a compris cinq (05) phases essentielles : la préparation de l'ensemble du processus, la collecte des informations, la consolidation des données des diagnostics, la facilitation de l'atelier de planification et de programmation, la mise en place du mécanisme de suivi évaluation participatif.

2.1. Préparation de l'ensemble du processus

La préparation de la planification communale avait pour objet essentiel d'amener toutes les parties prenantes bénéficiaires à comprendre l'importance du processus et à y adhérer. Elle a consisté en plusieurs activités.

2.1.1 Prise de contact

La première activité a été la prise de contact avec l'exécutif municipal. Tenue le 1^{er} décembre 2010, elle a donné lieu à la présentation l'équipe complète de l'OAL CAFER. La vérification de la conformité du personnel avec les CV présentés dans l'offre a été faite. Le cahier de charge de l'OAL CAFER, la méthodologie et le projet de chronogramme détaillé ont été présentés et discutés avec les membres de l'exécutif communal. Ils ont ensuite été sensibilisés à la mise en place du comité de pilotage du processus et à l'identification des sources de financement potentielles à présenter lors de l'atelier de planification.



Photo 1 : L'équipe de facilitateurs avec le Préfet, le Sous-préfet et l'exécutif municipal

2.1.2 Information et sensibilisation des autorités traditionnelles et administratives

L'information/sensibilisation des autorités administratives et traditionnelles locales s'est faite à travers un atelier de lancement organisé le 02 décembre 2010 en marge de la session budgétaire du conseil municipal. Le Maire en a profité pour introduire le CAFER auprès du Préfet du Mayo Danay, du Sous-préfet de l'arrondissement de Maga, des sectoriels, des conseillers municipaux et des chefs traditionnels des différents villages de l'espace communal. L'équipe de l'OAL CAFER a présenté la méthodologie d'intervention et le programme de travail arrêté avec l'Exécutif municipal. Les conseillers municipaux et les chefs traditionnels ont été sensibilisés à assurer la réception des équipes de planificateurs dans les villages et surtout la mobilisation de la population pour les quatre (04) jours de diagnostic dans chaque village.

2.1.3 Mise en place du Comité de Pilotage

La troisième activité essentielle a été la mise en place et l'opérationnalisation du Comité de pilotage. En effet, l'adjoint au maire a reçu l'information donné par le PNDP, suite à laquelle l'importance du COPIL dans le processus d'élaboration du PCD a été démontrée. Un compte rendu de cette formation a été fait au maire et ce dernier a jugé opportun de désigner les membres du COPIL. Ces membres ne sont pas tous des conseillers municipaux, ils ont été choisis en fonction de leurs qualités spécifiques et du rôle qu'ils auront à jouer au sein de cette entité. Pour ce faire, un arrêté municipal (N° 01/AM/C/MAG/10 portant création, composition et fonctionnement a été signé le 29 décembre 2010. De manière globale, le COPIL avait pour attribution d'appuyer le processus de planification communale : De ce fait, il était chargé de :

- Définir les orientations et la stratégie d'élaboration du PCD ;
- Veiller au bon déroulement du processus de planification ;
- S'assurer de la participation, effective but de mettant ainsi les membres de cette entité à pied d'œuvre.

L'organe était composé des conseillers municipaux, des membres du personnel communal et d'un responsable de service déconcentré de l'Etat (à savoir l'Inspecteur d'Arrondissement de l'Education de Base). Sa composition est reprise dans le tableau ci-dessous.

Tableau 1 : Composition du Comité de Pilotage

Poste	Nom et Prénom	Fonction au sein de la Commune
Président	MAMAT ISSA	Premier Adjoint au Maire
Secrétaire	DOUBLA GREING	Volontaire National VSO
Membres	OUMAR Djibril	Troisième Adjoint au Maire
	ASSOAUALAYE	Conseiller Municipal
	MAMAT Amina	Conseillère Municipale
	BETSOU Henri	Agent communal (Chef de service Etat-Civil)
	ZINTIDI David	Inspecteur de l'Education de Base
	SEINI AHOUDOUK	Conseiller Municipal
	GASSISSOU Nicodème	Personne ne ressource
	WELEME VENE	Secrétaire Général

Source : Arrêté municipal N° 01/AM/C/MAG/10

L'arrêté prenait effet le même 29 décembre 2010, date de sa signature. Sa première réunion de suivi des activités s'est tenue le 26 janvier 2011. La deuxième réunion de ce type a eu lieu le 18 février, toujours au sein de l'Hôtel de Ville de Maga. Ces séances de travail ont donné lieu à l'évaluation de l'évolution des activités et à une réorganisation de l'intervention sur le terrain en fonction des manquements constatés.

2.1.4 Préparation pédagogique

La préparation pédagogique a consisté à la sélection et à la formation des facilitateurs endogènes. Cette formation s'est tenue du 30 novembre au 02 décembre 2010 à l'Hôtel de Ville de Maga, avant le déplacement des équipes sur le terrain. Ces facilitateurs ont été identifiés dans leurs villages respectifs avec l'appui des Lawans. Les critères de choix étaient leur capacité à s'exprimer aussi bien en langue locale qu'en langue française, leur disponibilité et leur crédibilité dans leurs villages respectifs. La formation a eu lieu pendant trois jours et a consisté à s'imprégner davantage des outils à dérouler sur le terrain. Il s'agissait entre autre du profil historique, de la matrice des institutions, du diagramme de Venn, du transect, et de la carte de mobilité et surtout des tableaux de planification. Au sortir de la formation, les équipes de planificateurs ont été constituées comme suit :

Tableau 2 : Composition des équipes de planification

Nom et prénom	Villages couverts
MENGUE Astride	KELEO, BOKO, MADIOGO, GRONG, BLAMATOKO
BINON Victorine	MOUSGOUN, BLAMATOKO ARABE, BOURMI MAGA,
KEPNIA Annie	GAYA, YANGAH, PEDITOKOYE, VARAYE
ZIZIKY YALLA	
KENGNE Léonie	KAIKAI MOUSGOUN, MEWI BARIAGODJO, MAOUDA,
MITIGOURBE Daniel	NOUHOYE, DANDALANG MAGA, BLAMATOKO ARABE,
SIAMA Augustin	GAZIAM, POUSS SECTEUR 1, POUSS SECTEUR 2, POUSS
DAMNA Marcel	SECTEUR 3, DIGA, ZIAM 1, ZINGHA
ONDOUA Roland	MALKA, SIMATOU, SIRLAWE, KALANG, EHENG, KAIKAI
MADAMA Alice	FOULBE, TAPADAYE, DOUGUI MAGA, ZIAM 3,
SEVDA Jean Baptiste	DAWAYA, PATAKAYE, ALVAKAYE
SIDIKI Esaïe	
LONKENG Charles	MOURLA, GUIRVIDIG, GAGRAYE, PIDIMIER, ZIAM 2,
WONGOUN Christiane	ALVAKAYE, TEKELE, GAMAK, MEWI, GOUNGHI,
HAMAN Maurice	PIDITOKOYE, NGOULMOUNG
WOUYADAMOUNG Policar	
DANG Thomas	Equipe mobile chargée de la collecte des données géo référencées
DJARSOUMNA Christian	

Mis en forme : Français (France)

Code de champ modifié

Code de champ modifié



Photo 2 : Séance de travail avec des jeunes (à gauche) et des femmes (à droite) à Diga

2.2. Collecte des informations et traitement

La collecte des données de base a précédé la mission de diagnostic participatif dans chaque village de l'espace communal. Au terme de cette activité préliminaire, les principales informations d'ordre physique, humain et infrastructurel ont été recueillies dans tout l'espace physique communal. Les infrastructures ont systématiquement fait l'objet d'une levée GPS.

La collecte des données proprement dite s'est déroulée à travers la réalisation des trois types de diagnostics : le diagnostic participatif niveau village (DPNV), le diagnostic de l'espace urbain communal (DEUC) et le diagnostic institutionnel communal (DIC).

Le DPNV s'est effectué dans les 47 villages de l'espace communal, suivant le calendrier ci-dessous.

Tableau 3 : Chronogramme de réalisation des DP dans les villages

N°	Villages	Période de réalisation de l'activité		
		Décembre 2010	Janvier 2011	Février 2011
1	BLAMATOKO ARABE	05, 06, 07, 08		
2	BLAMATOKO MOUSGOUM	09, 10, 11, 12, 13		
3	BOKO		18, 19, 20, 21, 22	
4	DAWAYA	19, 20, 21, 22		
5	DIGA	14, 15, 16, 17		
6	EHENG		18, 19, 20, 21	
7	GADJIAM	05, 06, 07, 08		
8	GAGRAYE	08, 09, 10, 11, 12		
9	GAMAK		21, 22, 23	
10	GOUNGHI	15, 16, 17, 18		
11	GUIR VIDIG CENTRE		23, 24, 25, 26	
12	KAÏKAÏ FOULBE		23, 24, 25, 26	
13	KAÏKAÏ MOUSGOUM		18, 19, 20, 21	
14	KALANG		14, 15, 16, 17, 18	
15	KAYAM	05, 06, 07, 08		
16	KELEO		11, 12, 13, 14, 15	
17	MEWI		14, 15, 16, 17,	
18	MEWI BARIA-GODJO		15, 16, 17, 18	
19	MOUGOU			17, 18, 19, 20
20	PAKATAYE	27, 28, 29, 30		
21	PIDIMIER		11, 12, 13, 14	
22	YANGAH		15, 16, 17, 18	
23	ZINGAH		11, 12, 13, 14, 15	
24	ALVAKAYE		21, 22, 23	
25	BOURMI MAGA			12, 13, 14, 15, 16
26	POUSS SECTEUR 2			06, 07, 08, 09, 10
27	DANDALANG (MAGA)			12, 13, 14, 15, 16
28	POUSS SECTEUR 3			06, 07, 08, 09, 10
29	DOUGUI (MAGA)			12, 13, 14, 15
30	GAYA			02, 03, 04, 05
31	GRONG			17, 18, 19, 20
32	MADIOGO		27, 28, 29, 30, 31	
33	MALKA			01, 02, 03, 04, 05
34	MAOUDA			02, 03, 04, 05
35	MOURLA			06, 07, 08, 09, 10
36	NGOULMOUNG		29, 30, 31	01
37	NOUHOYE			17, 18, 19, 20
38	PIDITOKOYE		24, 25, 26, 27	
39	POUSS SECTEUR 1			06, 07, 08, 09, 10
40	SIMATOU			20, 21, 22, 23

Centre d'Appui aux Femmes Et aux Ruraux Yaoundé - BP 13688 Ydé / Tél : 22 20 03 47 / Bangangté : BP. 9 365 Tél : 33 03 11 40 / Fax : 22 20 03 48
 Email : cafer@cafer-cameroun.org / Site Web : www.cafer-cameroun.org
 Membre Union Internationale pour la Conservation de la Nature (UICN) n° NG/25 162

Mis en forme : Français (France)

Code de champ modifié

Code de champ modifié

41	SIRLAWÉ			17, 18, 19
42	TAPADAYE	28, 29, 30, 31		
43	TEKELE			02, 03, 04, 05
44	VARAYE			06, 07, 08, 09, 10
45	ZIAM I MOUSGOM		28, 29, 30, 31	01
46	ZIAM II TOUPOURI		28, 29, 30, 31	
47	ZIAM III TOUPOURI			20, 21, 22, 23, 24

Source : CAFER

Dans chaque village, à la suite de l'introduction de l'équipe de planificateurs, les données étaient collectées grâce au déroulement des outils en assemblée plénière et/ou au sein des groupes sexo-spécifiques (hommes, femmes, jeunes). Puis, les données ont été collectées auprès des personnes ressources locales. Les premiers outils (transect, cartographie, profil historique), tout en fournissant des éléments de triangulation pour l'analyse, permettaient d'aboutir à une présentation exhaustive du village sur le plan physique et infrastructurel. Le transect consistait, à partir d'un axe choisis au cours de la cartographie participative, de parcourir le village de part en part en faisant. Les outils suivants (ISS, fenêtres SEPO) mettaient beaucoup plus en évidence les problèmes rencontrés par la population.

En effet, le profil historique permettait d'établir la chronologie des événements et leur impact sur une communauté donnée. Il aboutit à un tableau récapitulatif de l'histoire du village. Celui-ci comprend trois entrées : dates, événements importants, impacts. Il était réalisé dès l'arrivée au village, avec l'appui des personnes âgées. Il était restitué en plénière au cours de la première journée de diagnostic.

La carte du village était réalisée par groupes sexospécifiques (hommes, femmes, jeunes) avant d'être restituée, amendée et validée en plénière. Les facilitateurs amenaient les participants à y introduire toutes les informations d'ordre physique et infrastructurel, particulièrement les unités de paysage et les principales institutions et constructions (chefferie, école, église, mosquée, etc.). A partir de la carte consolidée, on pouvait donc choisir les axes de transect.



Photo 3 : Modèle de planification Stratégique (Diga)

En fonction des axes, un, deux ou trois groupes de transect étaient constitués. Chaque groupe, constitué d'au moins un facilitateur et de quelques habitants représentatifs des principaux groupes sexo spécifiques, parcourait l'axe qui lui était confié en recensant toutes les informations relatives à l'unité de paysage : le type de végétation, la nature du sol, le relief, les infrastructures, les activités menées, les problèmes, les tendances, les solutions envisagées. Les données collectées et le tracé effectué par chaque groupe étaient mis en commun pour obtenir un seul transect.

Le Diagramme de Venn, réalisé également en groupes sexospécifiques avant la mise en commun en plénière, permettait d'identifier les institutions et organisations existant au sein du village, tout en établissant les types de relations et interrelations qui existent entre elles.

L'interview semi structurée (ISS) était réalisée par groupes sexospécifiques après une phase d'explication de l'outil en plénière par un facilitateur. Il s'agissait d'un échange avec les participants suivant un canevas d'ISS prédéfini. Le but principal de l'exercice était de recueillir le maximum d'information sur les problèmes rencontrés par chaque groupe par secteur. Les potentialités et obstacles ainsi que les succès et échecs étaient également répertoriés. A la fin de l'ISS, après une phase de reformulation des informations données en vrac par la population, l'on obtenait donc une fenêtre SEPO et un tableau d'analyse des problèmes par secteur, chaque problème étant présenté avec ses causes et ses effets.

Après l'analyse des problèmes, l'on procédait en plénière au recensement des solutions envisagées pour chaque problème sectoriel central. Les causes les plus pertinentes sur lesquelles la communauté peut et veut agir étaient identifiées en plénière. Toujours en assemblée, les solutions endogènes étaient identifiées et répertoriées dans le tableau des solutions endogènes. Les solutions nécessitant un appui externe étaient spécifiées en observation. L'étape suivante était la planification des solutions endogènes sur une période de cinq ans et des actions de la première année.

D'autres outils transversaux étaient également développés en plénière, notamment la matrice de vulnérabilité aux IST/SIDA et la carte de mobilité. La matrice de vulnérabilité aux IST/SIDA était élaborée en amenant

les participants à désigner les principaux comportements et zones à risque relatifs à la maladie. La réalisation de la carte de mobilité consistait à faire ressortir les villes vers lesquelles les habitants des villages se déplacent le plus ainsi que les raisons principales de ces déplacements.

Pour l'exécution des plans d'action (stratégique et opérationnel), un comité de concertation, représentatif de l'ensemble de la population du village avec pour objectif la réalisation des actions planifiées au sein de la communauté était mis sur pied. Le bureau était constitué d'environ vingt membres élus et installés en plénière. Il était en général constitué des postes ci après :

- 01 président
- 01 vice président
- 01 secrétaire général
- 01 secrétaire général adjoint
- 01e trésorière
- 01 commissaire aux comptes
- 01 président d'honneur qui est le chef du village
- 07 conseillers qui sont les chefs des quartiers du village
- 01 délégué à la santé
- 01 délégué à l'agriculture et à la protection de l'environnement
- 01 délégué à l'éducation
- 01 délégué à l'élevage
- 02 délégués des femmes.

Au total, la réalisation du diagnostic participatif a permis d'avoir une photographie de chaque village par secteur, notamment la liste des problèmes, contraintes, et atouts/potentialités du village par secteur. Une fois les problèmes identifiés par secteur, ils étaient analysés en profondeur de façon participative en vue de l'identification des différentes solutions possibles. Une planification opérationnelle était élaborée sur la base des solutions endogènes choisies par la population. A la fin de l'activité, un mécanisme de suivi évaluation de la mise en œuvre du plan opérationnel était mis en place. En fonction de l'existence ou non d'un dispositif pareil dans le village, il était créé ou épousait simplement le contenu du comité de développement.

La réalisation du DIC a compris une phase de collecte des données et une phase de restitution. Auparavant, la préparation avait permis d'asseoir les guides de collecte des données et de fixer les rendez-vous avec les répondants choisis. La collecte des données s'est déroulée du 16 au 23 février 2011. Elle a ciblé les principales parties prenantes du fonctionnement de l'institution communale : les conseillers municipaux, les membres de l'Exécutif communal, le personnel communal. Certains sectoriels ont également été entretenus (Directeur du CEAC, Délégués du MINADER et du MINEPIA, Inspecteur de l'Éducation de Base) ainsi que des personnes ressources renseignées sur le fonctionnement de la Commune (particulièrement le volontaire VSO Tom COLLINS). En fonction des relations entretenues entre chaque répondant et la Commune, les entretiens portaient sur ressources humaines, les ressources financières, le patrimoine et les relations de la Commune. L'analyse a mis en évidence les forces et les faiblesses de la Commune dans ces différents domaines. La restitution, organisée le 1^{er} avril 2011, a donné lieu à l'enrichissement et la validation des résultats du diagnostic. Elle s'est achevée par l'identification des axes de renforcement de l'Institution, ce qui a été adossé à un plan de renforcement.

2.3 Consolidation des données du diagnostic et cartographie

Après les DPNV et l'exploitation des données collectées auprès des sectoriels, les problèmes de tous les villages de la Commune ont été regroupés par secteur. Cette synthèse s'est faite par union mathématique [pour certains outils à l'exception du transect et du diagramme de Venn. Ces deux derniers outils ont permis de consolider l'ISS étant donné qu'on ne pouvait faire leur union mathématique au regard du contenu de ces outils.](#) Dans un premier temps, les problèmes communs pour tous les villages ont été regroupés. Puis, tous les problèmes nouveaux apparaissant dans un seul village ont été recensés pour chaque secteur. Les données relatives à la gestion des ressources naturelles collectées au sein des villages ont par la suite été consolidées. Les données obtenues du DEUC y ont également été intégrées. En effet, les problèmes des différents corps de métier et couches vulnérables ont au préalable été regroupés par secteur. Puis, les problèmes de l'espace urbain et ceux des villages ont été consolidés par secteur. La consolidation des données du DIC a consisté à faire une synthèse des forces et faiblesses de la Commune dans les différents domaines (ressources humaines, financière, gestion du patrimoine communal, et des relations) et à recenser des axes de renforcement des capacités de la Commune.



Photo 4 : Photo de famille à l'issue de l'atelier de consolidation à Yagoua

Les résultats des deux diagnostics ainsi consolidés ont été utilisés pour l'atelier de planification, mobilisation des ressources et de programmation. Mais auparavant, une étape importante a été l'élaboration des cadres logiques devant servir à la matérialisation de la vision de développement à long terme de la population ont été élaborés. Ils ont été amendés par les sectoriels du département du Mayo Danay au cours d'un atelier tenu à Yagoua le 10 mai 2011.

2.3. Atelier de planification, de mobilisation des ressources et de programmation

2.3.1. Préparation de l'atelier de planification

La préparation de l'atelier de planification a été faite par le CAFER et le maire de Maga. Le CAFER a produit les TDR de l'activité. Puis avec l'appui du Maire, les personnes ressources et acteurs clés ont été identifiés. Les invitations leur ont été transmises. La préparation pédagogique et technique a été réalisée au niveau du CAFER et les différents discours ont été apprêtés.

2.3.2. Restitution des données consolidées du diagnostic

La restitution des données consolidées a été placée entre les mains des sectoriels. Une nouvelle fois, ils ont parcouru les cadres logiques. Ces documents balayaient tous les secteurs. Pour chaque secteur, ils revenaient sur les problèmes, besoins exprimés, objectifs, activités à entreprendre, solutions et indicateurs de résultat. Les planificateurs du CAFER ont facilité la séance d'amendement et validation des données des diagnostics synthétisés à travers ces cadres logiques.



Photo 5 : Présentation du programme de l'atelier de planification

2.3.3. Planification

En plus des cadres logiques, il a été question d'élaborer le CDMT (Cadre des Dépenses à Moyen Terme étalé sur la période allant de 2011 à 2013), sur la base des ressources mobilisables par la Commune. Ces ressources mobilisables ont été mises en évidence à partir de toutes les ressources potentiellement disponibles en 2011 et de l'estimation des plans de campagne de la Commune au cours des trois dernières années. Les idées de projet identifiées dans les cadres logiques ont été tour à tour revisitées et priorisées par les participants. Les planificateurs ont fait appel au bon sens des conseillers municipaux présents. En effet, ils les ont amenés à planifier les actions en tenant compte du fait que la période de planification est de trois (03) ans. De ce fait, ils les ont encouragés à ne pas choisir les projets en se mettant à l'idée qu'ils seront réalisés par d'autres acteurs que la Commune. Pour chaque projet choisi, des indicateurs de résultats, des responsables, une période de réalisation (étalée sur au plus trois ans), le coût estimatif et les sources de financement étaient précisés.

2.3.3. Programmation

La programmation a consisté en l'élaboration du CDMT (Cadre des Dépenses à Moyen Terme étalé sur la période allant de 2011 à 2013), sur la base des ressources mobilisables par la Commune. Ces ressources mobilisables ont été mises en évidence à partir de toutes les ressources potentiellement disponibles en 2011 et de l'estimation des plans de campagne de la Commune au cours des trois dernières années. Les idées de projet identifiées dans les cadres logiques ont été tour à tour revisitées et priorisées par les participants. Les planificateurs ont fait appel au bon sens des conseillers municipaux présents. En effet, ils les ont amenés à planifier les actions en tenant compte du fait que la période de planification est de trois (03) ans. De ce fait, ils les ont encouragés à ne pas choisir les projets en se mettant à l'idée qu'ils seront réalisés par d'autres acteurs que la Commune. Pour chaque projet choisi, des indicateurs de résultats, des responsables, une période de réalisation (étalée sur au plus trois ans), le coût estimatif et les sources de financement étaient précisés.

2.3.4. Mobilisation des ressources

La mobilisation s'est faite par l'inventaire des ressources humaines, matérielles, financières, extérieures à la localité) et les rencontres avec les partenaires au développement. Puis, un tableau des ressources de la Commune a été élaboré en présentant des sources de financement et les circuits de mobilisation des financements. Les recettes propres ont ainsi été estimées, ainsi que les ressources sûres attendues du BIP

(Budget d'investissement public), de la DGD (Dotation générale de la décentralisation), de l'allocation PNDP ou des CAC (Centimes additionnels communaux). C'est sur la base de la somme estimative totale disponible pour la première année de mise œuvre du PCD que la programmation a été faite.

2.3.5. programmation

La programmation a consisté en l'élaboration du PIA (Plan d'investissement annuel). Elle a été facilitée par l'estimation préalable des ressources mobilisables identifiées. Avant le choix définitif des projets devant le constituer, les critères de sélection ont été arrêtés par les participants. Tels que proposés, ils étaient libellés ainsi qu'il suit :

- Coût abordable au regard des ressources disponibles,
- Priorité aux projets sociaux,
- Urgence du projet,
- Impact en terme de nombre estimatif de personnes touchées,
- Equitable répartition géographique des investissements.

Les projets étaient choisis dans le CDMT élaboré la veille. Ils correspondaient en général aux actions planifiées en première année. Pour chaque projet identifié, il fallait amener les participants à indiquer le lieu d'implantation, l'indicateur de résultat, la période de réalisation, le coût estimatif et la source de financement.

Une fois le PIA élaboré, l'assistance a été accompagnée dans la réalisation de l'évaluation environnementale stratégique sommaire des projets à travers leurs principaux impacts et les mesures de mitigation afférentes. Un Plan de passation des marchés a également été élaboré, de manière à faciliter le début de la mise en œuvre du PCD par l'Exécutif communal. L'atelier de planification s'est déroulé du 03 au 06 juin 2011.

2.3.5. Planification

La planification a principalement consisté en l'élaboration du PIA (Plan d'investissement annuel). Elle a été facilitée par l'estimation préalable des ressources mobilisables identifiées. Avant le choix définitif des projets devant le constituer, les critères de sélection ont été arrêtés par les participants. Tels que proposés, ils étaient libellés ainsi qu'il suit :

- Coût abordable au regard des ressources disponibles,
- Priorité aux projets sociaux,
- Urgence du projet,
- Impact en terme de nombre estimatif de personnes touchées,
- Equitable répartition géographique des investissements.

Les projets étaient choisis dans le CDMT élaboré la veille. Ils correspondaient en général aux actions planifiées en première année. Pour chaque projet identifié, il fallait amener les participants à indiquer le lieu d'implantation, l'indicateur de résultat, la période de réalisation, le coût estimatif et la source de financement.

Une fois le PIA élaboré, l'assistance a été accompagnée dans la réalisation de l'évaluation environnementale stratégique sommaire des projets à travers leurs principaux impacts et les mesures de mitigation afférentes. Un Plan de passation des marchés a également été élaboré, de manière à faciliter le début de la mise en œuvre du PCD par l'Exécutif communal. L'atelier de planification s'est déroulé du 03 au 06 juin 2011.

2.4. Mise en place des comités de concertation

En vue de la réalisation des activités adoptées dans chaque village à l'issue de la planification des solutions endogènes, il y a été mis sur pied des comités de concertation répondant aux aspirations de l'ensemble de la population du village.

Ces comités de concertation avaient comme principale mission de conduire la réalisation des actions planifiées. Le bureau constitué comprenait en général une vingtaine de membres. Dans les villages disposant déjà d'une dynamique associative, les groupes ont juste été renforcés.

Suite à des élections qui avaient été chaque fois été organisées, ces entités ont été validées et installées en plénière, sous la supervision de l'autorité traditionnelle et du conseiller municipal de la localité. Les postes pourvus au sein de cette entité étaient les suivants : Un président

- Un vice président
- Un secrétaire général
- Un secrétaire général adjoint

Commenté [I1]: Selon les explication du PNDP, la planification prend en compte le CDMT et la planification le PIA.

Mis en forme : Français (France)

Code de champ modifié

Code de champ modifié

- Une trésorière
- Un commissaire aux comptes
- Un président d'honneur qui est le chef du village
- Les conseillers qui sont les chefs des quartiers du village, les personnes ressources et les élites
- Un délégué à la santé
- Un délégué à l'agriculture et à la protection de l'environnement
- Un délégué à l'éducation
- Un délégué à l'élevage et pêche
- Un délégué des jeunes
- Un délégué des femmes
- Deux délégués des affaires sociales
- Un délégué des travaux
- Un délégué de l'eau et de l'énergie.

La responsabilité qui incombe à cette entité est la suivante :

- Superviser la mise en œuvre des actions planifiées dans chaque village ;
- Veiller à la réalisation des activités contenues dans la planification stratégique (3 ans) et opérationnelle au niveau de chaque village ;
- Assurer la liaison entre le Conseil municipal et la population dans les villages,
- Présenter l'état de mise en œuvre des solutions endogènes au niveau du Conseil municipal par le biais du conseiller municipal de la zone

Il est constitué d'un (01) président, de deux (02) rapporteurs et de cinq (05) membres. La fréquence des réunions et la durée du mandat des membres choisis ont été arrêtées en plénière avec les populations au niveau des différents villages :

2.4. Mise en place du mécanisme de suivi évaluation participatif

En vue de l'exécution des plans d'action (stratégique et opérationnelle) adoptés dans chaque village, il y avait mis sur pied un comité de concertation rassemblant tous les représentants des quartiers de chaque village, les différentes ethnies, et les congrégations religieuses. Sa principale mission est la conduite de la réalisation des actions planifiées. Le bureau constitué comprenait en général une vingtaine de membres. Dans les villages disposant déjà d'une dynamique associative, les groupes ont juste été renforcés.

Il faudrait à ce niveau qu'il y'a pas eu d'arrêté municipal portant création du comité de suivi évaluation. Toutefois, c'est le comité de pilotage qui fait un rapport de suivi évaluation des activités des comités de concertation.

Ces différents comités de concertation ont été validés et installés en plénière, sous la supervision de l'autorité traditionnelle. Les postes pourvus au sein de ces CC sont les suivants :

- Un président
- Un vice président
- Un secrétaire général
- Un secrétaire général adjoint
- Une trésorière
- Un commissaire aux comptes
- Un président d'honneur qui est le chef du village
- Les conseillers qui sont les chefs des quartiers du village, les personnes ressources et les élites
- Un délégué à la santé
- Un délégué à l'agriculture et à la protection de l'environnement
- Un délégué à l'éducation
- Un délégué à l'élevage et pêche
- Un délégué des jeunes
- Un délégué des femmes
- Deux délégués des affaires sociales
- Un délégué des travaux
- Un délégué de l'eau et de l'énergie.

Au niveau de la Commune, le Comité de suivi évaluation de la mise en œuvre du PCD a été mis en place au terme de l'atelier de planification, même si aucun arrêté municipal n'a été signé pour lui donner plus de contenu. Toutefois, il a globalement été arrêté qu'il est chargé de :

Mis en forme : Retrait : Gauche : 1,27 cm, Sans numérotation ni puces

Mis en forme : Français (France)

Code de champ modifié

Code de champ modifié

- Superviser l'élaboration et la mise en œuvre des actions contribuant à la réalisation des projets et activités contenus dans le PCD ;
- Veiller à la réalisation des activités contenues dans le PCD ;
- Assurer la liaison entre le Conseil municipal et les Comités de Concertation dans les villages, particulièrement les villages concernés par la réalisation de projets issus du PCD ;
- Présenter l'état de mise en œuvre du PCD au cours des sessions du Conseil municipal.

Il est constitué d'un (01) président, de deux (02) rapporteurs et de cinq (05) membres. La fréquence des réunions et la durée du mandat des membres choisis ont été arrêtées en plénière par les conseillers municipaux.

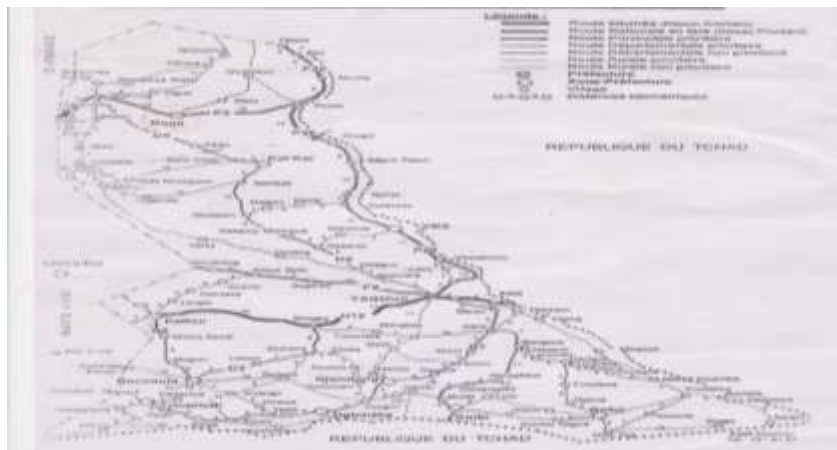
3. PRESENTATION SOMMAIRE DE LA COMMUNE

3.1. Localisation de la Commune

La Commune de Maga est située dans le département du Mayo-Danay (Région de l'Extrême Nord du Cameroun). Elle est limitée au Tchad par le fleuve logone comme le montre la carte de localisation ci-dessous :

La Commune de Maga est située dans le département du Mayo Danay (Région de l'Extrême Nord du Cameroun). Il est situé tout près des frontières avec le Tchad et le Nigéria, comme le montre la carte de localisation ci-dessous :

Carte 1 : Localisation de la Commune de Maga



Il est divisé en deux (02) cantons : Pouss et Guirvidig. Les deux cantons comptent en tout 47 villages. La ville de Maga, chef-lieu de l'arrondissement, est comprise dans le canton de Pouss. Sa situation géographique la place à cheval entre les autres deux grands centres urbains (Pouss et Guirvidig). Elle abrite la Sous-préfecture, l'Hôtel de Ville et les services déconcentrés de l'Etat.

Tableau 4 : Liste des villages de l'espace communal

Canton de Pouss		Canton de Guirvidig	
Villages		Villages	
	Alvakaye		Blamatoko Arabe
	Bourmi Maga		Blamatoko Mousgoum
	Bourmi Pouss		Boko
	Dandalang Maga		Dawaya
	Dandalang Pouss		Diga
	Dougui Maga		Eheng

Mis en forme : Police ;(Par défaut) Times New Roman, 11 pt

Mis en forme : Normal, Sans numérotation ni puces

Mis en forme : Police ;(Par défaut) Times New Roman

Mis en forme : Français (France)

Code de champ modifié

Code de champ modifié

Le climat de l'arrondissement de Maga s'arrime à celui de la région de l'Extrême-Nord ; il est du type soudano-sahélien. La température moyenne en journée est comprise entre 33°C et 45°C. La pluviométrie moyenne annuelle est inférieure à 900 mm. Elle varie de 400 à 900 mm par an, avec des moyennes se situant entre 750 et 800 mm.

La saison des pluies dure trois à quatre mois. Elle débute en général à partir du mois de juin et s'achève en septembre. On observe une abondance des pluies au mois d'août. La saison sèche est comprise entre octobre et mai. Elle atteint son paroxysme au cours des mois de mars et avril.

3.2.2 Sols

Les sols sont majoritairement du type argilo sableux. Aux alentours des rizières et des mayos, ils prennent une nuance argilo-limoneuse. A cause de l'érosion due à l'écoulement incontrôlé des eaux et des inondations, le sol est fissuré sur pratiquement tout le territoire.

3.2.3 Relief

Le relief est accidenté par endroits. Mais il est plat sur la quasi-totalité du territoire. L'arrondissement est une immense vallée ; on n'y dénombre aucune colline ni aucun plateau.



Photo 6 : Vue du rivage du Lac à Maga et de la Digue qui sépare les eaux des zones d'habitation

3.2.4 Hydrographie

L'hydrographie locale est fortement marquée par le lac artificiel de Maga. Il couvre une superficie de 375km². De ce fait, la quasi-totalité des villages de l'arrondissement y ont accès. Les villages limitrophes du département du Logone et Chari sont arrosés par le fleuve Logone. La présence du Lac et du Logone contribue à faire de Maga une zone de pêche par excellence. Les autres cours d'eau sont essentiellement des mayos ; ils s'assèchent complètement au plu fort de la saison sèche. Les principaux mayos sont le Goromo, le Moholom (à Gamak), le Kombo (à Zingah) et le Mayo Falaye (à Pouss).

3.2.5 Flore et faune

3.2.5.1 Flore

Les formations végétales visibles sont la savane herbacée, la savane arbustive et la steppe. La végétation est principalement caractérisée par les buissons. Les arbres sont relativement rares. Diverses actions de reboisement menées ou en cours de réalisation dans les villages permettent de conserver la présence d'arbres. Les espèces caractéristiques du milieu sont en majorité le nimier et le rônier dont les vertus médicinales sont appréciées. On y retrouve aussi les acacias, les eucalyptus et des arbres fruitiers (en particulier le manguier).

A Pouss (quartier Dougraye), Zingah (quartier Balia), Guirvidig (quartier Altiné), Yangah (périphérie Ouest), on retrouve des forêts artificielles. Elles ont été créées par la SEMRY. La forêt artificielle de ZIAM I a été créée par l'ANAFOR. Les espèces prédominantes sont le nimier et le rônier.

3.2.5.2 Faune

Malgré la proximité relative du parc de Waza, on ne retrouve pas de mammifères sauvages caractéristiques de la savane (lions, hyènes, éléphants, girafes, zèbres, gazelles, etc.). Seuls quelques écureuils sont visibles mais assez rarement. Par contre, les reptiles (surtout différentes espèces de serpents) sont particulièrement nombreux. Ils sont mêmes visibles autour et au sein des habitations. Certaines espèces venimeuses attaquent souvent des chèvres et la volaille. Autre animal venimeux : le scorpion. On en trouve dans les villages éloignés des trois (03) centres urbains.

Le mammifère sauvage présent dans l'arrondissement est l'hippopotame ; un grand nombre d'hippopotames se prélassent en



Photo 7 : Buisson caractéristique des zones les plus chaudes de la Commune



Photo 8 : Eucalyptus plantés par la SEMRY à ZIAM

permanence dans le Lac. La faune du Lac est complétée par différentes espèces d'oiseaux pêcheurs. D'autres oiseaux visibles dans les airs de l'arrondissement sont les vautours et le coucou. La chair du coucou est particulièrement appréciée : il fait l'objet d'une chasse permanente. On en trouve en très grands nombres.

Le reste des animaux est constitué d'animaux domestiques, pour la plupart le produit d'un élevage. Il s'agit des bœufs, des chèvres, des moutons, des chevaux et de la volaille.

3.2.5.3 Aires protégées

L'arrondissement de Maga n'abrite aucune aire protégée de grande envergure. Néanmoins l'on note, dans le camp de la SEMRY de Maga, la présence d'une zone de reboisement dont l'accès est réglementé. La coupe d'arbres et la pratique de la chasse y sont interdites.

Aussi, nous avons le lac de Maga qui n'est en réalité qu'un barrage d'irrigation des périmètres rizicoles dont la mise en eau a eu lieu en 1979. Il a une superficie en période d'été (mai - juin) de 90 km² et de 360 km² en période des hautes eaux (juillet, août, septembre). Situé en bordure du Logone, il permet d'irriguer jusqu'à 6.000 hectares de champs de riz. La pêche y est interdite au cours des mois de juillet, août et septembre.

4 L'arrondissement de Maga n'abrite aucune aire protégée de grande envergure. Néanmoins l'on note, dans le camp de la SEMRY de Maga, la présence d'une zone de reboisement dont l'accès est réglementé. La coupe d'arbres et la pratique de la chasse y sont interdites.

4.2.4.3.2.6 Ressources naturelles

La principale ressource minière identifiée dans la zone est le sable. Il est exploité dans le lac de Maga, le Logone et les grands mayos (surtout à Boko et Kayam). Une carrière est aménagée pour l'exploitation de cette ressource dans le canton de Pouss. Le sable est utilisé pour la construction des maisons. La présence de ces cours d'eau est aussi source de richesses ; ils sont abondants en poissons et autres ressources halieutiques.

Mis en forme : Police : (Par défaut) Times New Roman, 11 pt

Mis en forme : Normal, Sans numérotation ni puces

Mis en forme : Police : (Par défaut) Times New Roman

Mis en forme : Police : (Par défaut) Times New Roman, 11 pt

Mis en forme : Police : (Par défaut) Times New Roman

Mis en forme : Police : (Par défaut) Times New Roman

Mis en forme : Français (France)

Code de champ modifié

Code de champ modifié

Tableau 5 : Matrice consolidée des ressources naturelles des villages de l'arrondissement

UNITE DE PAYSAGE	UTILISATIONS	UTILISATEURS	VILLAGES CONCERNES	POTENTIALITES
Terre	<ul style="list-style-type: none"> - Espace propice pour l'élevage notamment pour le pâturage - Espace propice pour l'agriculture - Espace propice pour l'habitation notamment la construction des maisons - Terre utilisée pour le crépissage des maisons - Terre propice à la pratique du jardinage 	<ul style="list-style-type: none"> - Toute la population du village (hommes, femmes, jeunes) 	<ul style="list-style-type: none"> - Tous les villages 	<ul style="list-style-type: none"> - Accès libre, - Acquisition des terres par don, héritage, achat - Vastes surfaces disponibles pour les zones d'habitation, la création des zones de culture et d'élevage...
Savane herbacée	<ul style="list-style-type: none"> - Zone de pâturage pour les animaux - Cueillette / collecte des herbes pour la fabrication des portes et toitures en paille tissée (séco) - Médecine / plantes médicinales 	<ul style="list-style-type: none"> - Population, agriculteur et éleveurs 	<ul style="list-style-type: none"> - Blamatoko arabe, diga, Gragaye, eheng, kaikai foulbé, Gadjiam, Zingah, Gounhi, Kayam, Diga, Pidimier, kalang, eheng, Gragaye, kaikai foulbé, Tapadaye ,Malka , Simatou, sirlawé, Nouhoye, Ngoulmoung, Ziam3, 	<ul style="list-style-type: none"> - Potentiel agro-pastoral - Disponibilité des herbes pour la construction des toits en chaume - Existence des essences naturelles utilisées dans la médecine
Savane arbustive	<ul style="list-style-type: none"> - Bois de chauffe 	<ul style="list-style-type: none"> - Population 	<ul style="list-style-type: none"> - Mougou, Blamatoko arabe, Gounhi, Mewi, Gadjiam 	<ul style="list-style-type: none"> - Végétation dominée par les acacias hockii, Acacia gerrardii, Ziziphus mauritiana, Dichrostachys cinerea et Combretum <i>acculeatum</i>.
Argile	<ul style="list-style-type: none"> - Fabrication des briques pour la construction - polissage de l'habitat - Fabrication canaries et poteries - Fabrication de foyer pour cuisine 	<ul style="list-style-type: none"> - Population (hommes, femmes et jeunes) 	<ul style="list-style-type: none"> - Gagraye, Gamak, Pidimier, kaïkaï Foulbé, Tapadaye, malka, simatou, silawé, Ngoulmoung 	<ul style="list-style-type: none"> - Ressource artisanale
Mares d'eau	<ul style="list-style-type: none"> - Lieu de fabrication des briques de terre pour la construction des maisons - Pratique de la pêche (dans les grandes marres) - Abreuvoir pour les bêtes - Source d'approvisionnement en eau pour les jardins / cultures maraîchères 	<ul style="list-style-type: none"> - Populations (Hommes femmes, jeunes) 	<ul style="list-style-type: none"> - Kayam, Blamatoko mousgoum, Boko , Gagraye, Zingah, Kalang, Pidimier, Kaikai mousgoum, Yangah, Blamatoko mousgoum, Yangah, Gamak , Nouhoye , Tapadaye, malka, simatou, silawé, Maouda , Dandalang maga, Ziam 1, Pouss secteur 1,2,et 3 ; Gaya, Grong , Varaye 	<ul style="list-style-type: none"> - Réserve d'eau - Peut servir à la création d'un étang piscicole
Marécage	<ul style="list-style-type: none"> - Zone utilisée pour le jardinage / cultures maraîchères en toute saison 	<ul style="list-style-type: none"> - Populations notamment les 	<ul style="list-style-type: none"> - Mougou 	<ul style="list-style-type: none"> - Espace propice à la culture en toute saison

Mis en forme : Français (France)

Code de champ modifié

Code de champ modifié

		femmes et les jeunes		
Sable	- Construction des maisons et des ouvrages sociocommunautaires	- Populations (Hommes et jeunes)	- Boko, Kayam, Kaikai Mousgoum, Pidimier, kalang, Dandalang maga, Ngoulmoung, Tapadaye, malka, simatou, silawé	- Disponibilité du sable au niveau des mayos et du lac de Maga
Animaux domestiques	- Utilisation pour l'alimentaire / consommation - Vente / commercialisation - Réalisation des sacrifices - Déchets utilisés pour la fertilisation du sol, pour faire le feu, et le crépissage des maisons	- Populations (Hommes femmes, jeunes)	- Tous les villages	- Les habitants ont la culture de l'élevage et tous sont impliqués dans l'élevage
Arbres	- Vertus médicinales des Ecorces, racines et feuilles (nimiers, rôniers, eucalyptus), - Fabrication des nattes (rôniers) - Rétention d'eau dans les zones inondables (eucalyptus) - Alimentation : Fruits - Création d'ombrage / zone d'ombre et de repos - Feuilles : toitures, clôture pour habitat - Fruits : combustible pour le chauffage - Bois : Construction des habitats, chauffage. - Pastoral : construction des parcs à bêtes (avec les arbres à branches épineuses)	- Population (hommes, femmes, jeunes)	- Kéléo, Gagraye, kaïkaï foulbé, pidimier, eheng, kalang, Gounhi, blamatoko , Boko , yangah, Kayam, Gadjiam, Kaïkaï mousgoum, Mewi baria godjo, Gamak ,Dawaya, blamatoko mousgoum,Mewi , yangha, Guirvidig centre , mourla, Ziam II, Madiogo, gaya, grong, Plditokoye, Ngoulmoung, Maga bourni, pouss secteur 1,2,3 ; Maga dandalang, maga dougui, malka, Tekélé, Alvakaye, Tapadaye, ZIAM 3, Silawé et simatou	- Existence de plusieurs types d'arbres : nimier, Eucalyptus, acacias, jujubiers, rônier,etc. - Les nimiers, rôniers et Eucalyptus poussent seuls sans qu'on ne les plante
Ressources halieutiques	- Consommation (poissons) - Tourisme (hippopotames)	- Populations (pêcheurs) - Touristes	- Pidimier, kalang, eheng, Kalang, Eheng	- Présence des hippopotames, poissons, grenouilles marine, etc
verger	- Consommation et commercialisation des fruits d'arbres fruitiers (manguiers, goyaviers,...)	- Paysans / Agriculteurs	- Gamack, Mourla, Grong,	- Variété d'arbres fruitiers
Forêts artificielles	- Forêt propice à la préservation de la faune et de la flore - Reboisement de l'espace	- Personne	- Zingah, Guirvidig, Yangah, Ziam 1, Pous secteur 3	- Interdiction de coupe d'arbre respectée par les habitants - Appui de la SEMRY et de l'ONADEF dans la - création des forêts en vue du reboisement

Mis en forme : Français (France)

Code de champ modifié

Code de champ modifié

				de l'espace
Etang	- Etang piscicole utilisé pour la pêche	- Hommes, femmes, jeunes (massa)	- Gamak	- Divers variété de poisson
Mayos	- Pêche - Irrigation des parcelles rizicoles hors casiers exploités par les agriculteurs - Eau utilisée pour l'abreuvement des bêtes - Fabrique des briques de terres	- Populations (Hommes, femmes, jeunes)	- Gamak, Gounghi, Patakaye, Mewi, Zingah	- Présence de nombreuses espèces aquatiques - Source d'approvisionnement en eau et zone de pêche
Lac artificiel de Maga	- Pêche - Ecosystème / lieu d'habitat des ressources et animaux halieutique - -Tourisme - Extraction du sable - L'irrigation des parcelles rizicoles de la SEMRY	- Population Pêcheurs, SEMRY	- Pidimier, Kalang, Eheng, Kaïkaï foubé, Kaikai Mousgoum, Guirvidig, Gamack, Dandalang Maga, Varaye, Grong, Gaya, Pouss secteur 2 et 3, Malka,	- Potentialité Halieutique et touristique
Zones de culture	- Agriculture /riziculture / culture du mil et sorgho/ culture des produits maraichers / jardin - Zone de pâturage après les récoltes	- Population /agriculteurs / paysans	- Tous les villages	- Potentiel agro-pastoral - Sols fertiles - Espaces disponibles pour la création d'autres zones de culture
Cours d'eau et rivières	- Eau utilisée pour la riziculture dans les parcelles hors casier et l'abreuvement des bêtes - Pêche - Extraction du sable - Lessive, travaux domestiques, bain, nage - Fabrique des briques de terres	- Population /agriculteurs / paysans / pêcheurs	- Ziam 3, Nouhoye, Tekélé, Pouss secteur 3, Pouss secteur 1, Tékélé, Alvakaye, Mourla, Alvakaye, Mougou,	- Présence et Abondance du poisson - Réserve et disponibilité de l'eau
Logone	- Pêche	- Population /pêcheurs	- Mourla, Alvakaye, Tékélé, Pouss secteur 3, Gaya, Grong	- Présence et abondance de ressources halieutique

Mis en forme : Français (France)

Code de champ modifié

Code de champ modifié

3.3. Milieu humain

3.3.1. Histoire de la Commune

Certains villages existent depuis plus de 400 ans. Pendant les périodes anciennes, il n'existait pas de chefferies. Et les villages étaient dirigés par des clans tels les Matakay, les Borno du Nigéria, les SIAKOU, les Guiziga, les Moundang, les Mafay, les Gazbala. C'est avec la colonisation que les clans ont été détruits et les chefferies ont été créées au sein des villages. Près du tiers des villages ont été créés à la fin des années 1970 avec la création de la SEMRY. En effet, la SEMRY a déplacé les populations qui ont laissé leurs villages d'origines pour venir s'installer dans la Commune de Maga afin de pratiquer la riziculture. Depuis lors, la population s'agrandit et les zones de culture deviennent même progressivement insuffisantes. La création du lac artificiel de Maga, toujours au cours de cette période (1978), a permis le développement de la pêche pratiquée par une bonne partie des habitants. Depuis, les moments historiques les plus mémorables sont relatifs à des catastrophes, notamment la sécheresse (1993), l'épidémie de peste porcine (années 2000), les inondations (2010) et l'épidémie de choléra (2010).

3.3.2. Démographie

3.3.2.1. Taille et structure de la population

Selon le dernier recensement général de la population (2005), la population de l'arrondissement de Maga est estimée à environ 85 100 âmes, dont 41 371 hommes et 43 729 femmes. La population du principal espace urbain (ville de Maga, chef-lieu de l'arrondissement) est estimée à 15 701 âmes, dont 7862 hommes et 7839 femmes. Le reste de l'espace physique communal est suffisamment peuplé (69399 habitants, dont 33509 hommes et 35890 femmes), car il comprend deux (02) zones présentant des particularités urbaines au même titre que la ville de Maga ; il s'agit de Guirvidig et Pouss, chefs-lieux respectifs des cantons du même nom. Au regard de ces statistiques, on observe que les femmes sont plus nombreuses que les hommes. Les hommes constituent 48,61% de la population totale et les femmes 51,39%. Les jeunes de moins de 18 ans en constituent la frange la plus importante (environ 60%).

3.3.2.2. Groupes ethniques et relations interethniques

L'espace humain est cosmopolite. Les principales ethnies représentées sont les Sirata, les Massa, les Mousgoum, les Toupouri, les Peuls, les Moundang, les Arabes shoas, les Haoussa. Mis à part quelques conflits d'ordre foncier entre Mousgoum et Toupouri autour des terres arables, les relations interethniques et intercommunautaires sont en général pacifiques. Les villages sont en général assez uniformes en matière d'origine des habitants. Les zones de culture (surtout les zones rizicoles) sont les principaux points de contacts entre communautés ethniques. De même, les trois centres urbains (Guirvidig, Maga, Pouss) sont particulièrement cosmopolites.

3.3.2.3. Religion

Les religions pratiquées sont essentiellement, et par ordre d'importance, l'Islam et le Christianisme. La prédominance de la religion musulmane se fait ressentir par le grand nombre de mosquées (132) dans l'espace communal. Toutes tendances confondues (Eglise Fraternelle Luthérienne du Cameroun, Congrégation Missionnaire Chrétienne, Eglise Pentecôtiste, Vraie église de Dieu, Eglise Vie profonde), les églises protestantes associées à l'Eglise catholique comptent 73 lieux de culte. Les partisans de toutes ces religions vivent en harmonie et dans une tolérance permanente. Ces institutions religieuses (surtout les institutions islamiques locales) sont des maillons clés de la mobilisation et de l'éducation des masses.

3.3.2.4. Mobilité de la population

Les déplacements des villages de la Commune vers les trois (03) centres urbains (Guirvidig, Maga et pouss) et entre ces centres urbains constituent un flux extrêmement important. Les trois marchés urbains attirent la population locale (marchands et acheteurs) et des commerçants venant d'autres régions. Ainsi, le mardi, le vendredi et le dimanche sont des jours de déplacement privilégiés pour les habitants. Ils prennent d'assaut les motos taxis et l'Agence de voyages Djama'aré pour se diriger vers le marché hebdomadaire du jour. C'est aussi le commerce qui attire les habitants de la Commune vers Bogo (ville du département du Diamaré) tous les jeudis. L'agence de voyages et les transporteurs clandestins considèrent ce jour comme très lucratif. Maroua (la capitale régionale) est aussi une destination prisée. L'agence Djama'aré, qui relie la Commune à Maroua, connaît chaque jour une série d'au moins cinq (05) à sept (07) voyages entre les deux villes. Les jeunes y vont pour les études et les loisirs. Les commerçants s'y approvisionnent en marchandises difficiles à trouver ou onéreux au niveau des marchés hebdomadaires locaux, notamment les produits de première nécessité. On y va aussi pour des questions administratives (travail, signature de dossiers, etc.) et pour le traitement de maladies difficiles à soigner au niveau communal. Les commerçants et les conducteurs de motos taxis sont les plus concernés par les déplacements vers

Commenté [I2]: Cette recommandation a été prise en compte au regard du dernier recensement, nous pensons qu'il faut tout simplement au niveau de la Bibliographie faire ressortir les documents exploités.

Mis en forme : Français (France)

Code de champ modifié

Code de champ modifié

Kousséri et les villes les plus proches de la frontière partagée entre la Région de l'Extrême-Nord et le Nigéria. La ville la plus prisée est Banki. On y trouve un marché très couru par les commerçants locaux.

3.3.3. Caractérisation des populations vulnérables

3.3.3.1. Cas des peuples Mbororo

Les Mbororos sont des nomades. Régulièrement en mouvement, ils parcourent l'espace communal à la recherche des zones de pâturage et des points d'eau pour leur bétail. Ils résident en général dans des petits campements à la sortie des villages. Estimés à environ 500 âmes, ils sont beaucoup plus visibles autour de la ville de Pouss. Ils vivent en grande partie du commerce ; ils vendent du lait et du beurre de vache dont la rentabilité est assez faible. Les enfants vont rarement à l'école, sans doute à cause de leur situation de nomades. Ils ont de grandes difficultés d'accès aux services sociaux de base (eau potable, électricité, soins médicaux) et vivent dans des conditions d'extrême pauvreté et insalubrité. Aucune action structurée de l'Etat ou de la Commune n'est menée à leur endroit.

3.3.3.2. Autres populations vulnérables

Dans les villages et l'espace urbain, les vieillards, les handicapés physiques, les veuves et les orphelins constituent autant de catégories de personnes vulnérables. Elles ne sont pas particulièrement prises en charge par les services sociaux. Elles sont essentiellement à la charge de leurs familles respectives. Ils ne rencontrent de ce fait pas de véritables difficultés liées soit à une marginalisation, soit à un rejet quelconque de la part de leurs proches.

Les handicapés (handicapés moteurs, aveugles et malvoyants) ne sont pas organisés. Seuls ceux de la ville de Maga sont regroupés en association. A travers le centre social auprès duquel leur association est enregistrée, ils bénéficient parfois de quelques appuis de la part de l'Etat. Il n'existe pas de relation particulière avec la Commune. Les principales activités qu'ils mènent sont essentiellement l'agriculture et le commerce, mais la rentabilité est assez faible. C'est pourquoi ils rencontrent un énorme problème de manque de moyens financiers. Leurs attentes sont entre autres l'octroi de moyens de déplacement (béquilles, tricycle, voiturette), l'octroi de parcelles pour la pratique de la riziculture, l'appui financier à la création d'AGR (petit élevage, commerce etc.) afin de pouvoir mener des activités dont la rentabilité leur permettrait de rehausser leur niveau de revenus et les rendrait moins dépendants de leurs familles.

Les personnes âgées d'au moins 60 ans sont nombreuses. Ils sont très peu organisés au sein d'associations. C'est seulement à Maga centre que l'on peut voir une association et deux (02) GIC de personnes âgées. Physiquement peu aptes à effectuer avec régularité des tâches difficiles, elles n'arrivent pas toujours à subvenir à leurs propres besoins et vivent aux crochets de leurs familles respectives.

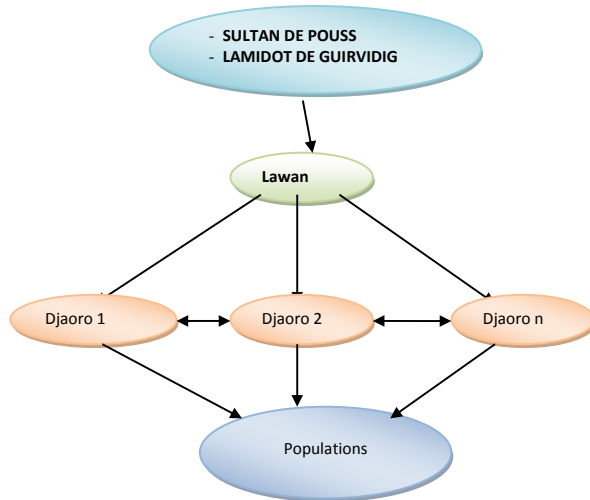
En 2006, les statistiques présentaient plus de 500 veuves dans la Commune de Maga (dont seulement 156 sont enregistrées au centre social) et près de 1000 orphelins (dont plus de 200 à Maga centre). Si les appuis en sont pas réguliers et particulièrement significatifs, on en dénombre certains au cours des dernières années. En effet, 43 orphelins enregistrés au centre social de Maga ont bénéficié, en février et décembre 2010, d'un appui en matériel scolaire de la part de l'Etat. C'est pourquoi une action de sensibilisation et d'identification/ enregistrement des orphelins au niveau du centre social devrait être entreprise, ceci dans le but de donner une chance à tous les orphelins non assistés de pouvoir bénéficier des avantages et appuis qui leur sont accordés par l'Etat. En outre, un appui matériel et financier à la scolarisation et un appui financier à la création et gestion d'AGR sont sollicités par les orphelins.

Les enfants de la rue sont beaucoup plus présents dans les trois centres urbains. Tout comme les orphelins, ils ne sont pas organisés en associations ou GIC. Ils vivent dans la rue et sont de ce fait exposés à de multiples fléaux tels le vol, la drogue, la justice populaire, la toxicomanie. Pour occuper leur quotidien, certains de ces enfants mènent des activités telles que le petit commerce ou les petits travaux dans les rizières, moyennant une compensation qui n'est presque jamais suffisante pour subvenir à leurs besoins. Ils ne fréquentent pas les établissements scolaires et ont un accès très limité aux services sociaux de base, particulièrement les soins de santé.

3.3.4. Organisation sociale

L'administration traditionnelle du territoire est stratifiée. Les deux (02) cantons, Guirvidig et Pouss, sont placés respectivement sous l'autorité d'un *Lamido* et d'un *Sultan*. Ils sont des chefs supérieurs à la tête de tous les villages du canton. Les chefs de village sont les *Lawans*. Ils se font aider dans l'administration du territoire par des chefs de quartiers : les *Djaoros*.

Organisation sociale des chefferies



Sources : Entretiens avec les participants aux DP dans les villages

Toutes ces autorités traditionnelles jouissent d'un immense respect auprès de la population. Les cas de refus de l'autorité traditionnelle sont extrêmement rares. Le reste des habitants obéissent scrupuleusement à leurs ordres. Cependant, d'autres personnes tirent une certaine considération populaire de leurs professions, de leur statut politique ou de leur réussite dans les affaires. C'est le cas des Imams, des hauts cadres de la fonction publique à la retraite ou en activité ou encore des grands commerçants.

En général, autant dans les villages que les centres urbains, les femmes ne jouissent pas des mêmes droits que les hommes. Elles ont un accès limité à l'éducation et sont très vite mariées, souvent avant leur majorité. Elles sont confinées aux tâches ménagères et au petit commerce. Elles acquièrent une considération sociale au fil des ans, généralement dans le troisième âge. Elles peuvent alors parler dans les assemblées avec l'assurance d'être écoutées et de ne pas faire l'objet d'une réprimande.

3.3.5. Habitat



Photo 9 : Illustration de l'habitation Traditionnelle (Blamatoko Mousgoum)

L'habitat traditionnel est un atout touristique indéniable pour la Commune. Les habitations concernées sont principalement faites en briques de terre avec un toit de chaume. De nombreuses habitations sont faites essentiellement de paille tressée. Les constructions sont regroupées en plusieurs cases dont une principale et les autres secondaires. Le nombre de cases est parfois fonction du nombre d'épouses du chef de famille. Une habitude extrêmement partagée est l'absence de latrines ; une grande majorité des habitants dans les villages se livrent à la défécation à l'air libre. La durabilité de ces *Sarés* est également remise en cause. On dénombre des écroulements réguliers suite aux vents violents et aux inondations, ce qui cause parfois des pertes matérielles et même des pertes en vies humaines.

Dans les centres urbains, on retrouve plus de maisons modernes construites en matériaux définitifs. Elles appartiennent en général à de grands commerçants ou à des hauts cadres de la fonction publique en activité ou à la retraite.

Dans le processus de construction des maisons locales, les hommes sont chargés de la recherche des matériaux de construction (bois, paille tissée et autres cordes) et de la construction. Les femmes quant à elles sont chargées du

crépissage. Pour donner de la couleur et de l'éclat au crépissage des maisons, les femmes utilisent de la boue qui est un mélange de terre et de bourses de vache.

3.3.6. *Système foncier*

Dans les villages, il existe trois (03) principaux modes d'accès à la propriété foncière : l'héritage, la cession par le chef, le don. La vente des terrains est un phénomène encore rarissime. Au sein de chaque village, le chef du village est le gardien de toutes les terres du village et assure leur intégrité.

3.4. Principales potentialités et ressources de la Commune

Les potentialités et ressources de la Commune réparties par secteur sont récapitulées dans le tableau ci-dessous :

Mis en forme : Français (France)

Code de champ modifié

Code de champ modifié

Tableau 6: Potentialités et ressources de la Commune de Maga

N°	Secteur	Potentialités / Ressources
1	Agriculture	<ul style="list-style-type: none"> - Présence d'espaces cultivables et fertiles - Main d'œuvre abondante et qualifiée pour le labour des champs et le repiquage - Climat et relief favorables à la culture des céréales - Demande élevée des produits agricoles - Forte présence des bovins (disponibilité de bouses pour la pratique agricole) - Présence des parcelles rizicoles aménagées par la SEMRY - Disponibilité de l'eau en permanence pour la pratique rizicole
2	Elevage, pêches et industries animales	<ul style="list-style-type: none"> - Main d'œuvre abondante et forte communauté de pêcheurs - Existence des cheptels importants (petit et gros bétail) - Présence d'un vétérinaire formé - Vastes étendues propices au pâturage - Présence de cours d'eau propices à la pêche (un grand lac, le Logone, et les canaux d'irrigation) - Forte culture populaire de l'élevage - Abondance du poisson - Existence de pistes à bétail
3	Domaines et Affaires Foncières	<ul style="list-style-type: none"> - Disponibilité des terres - Existence de quelques terrains déjà morcelés au sein des villages
4	Développement Urbain et Habitat	<ul style="list-style-type: none"> - Présence du sable local pour la construction
5	Environnement et Protection de la nature	<ul style="list-style-type: none"> - RAS
6	Forêts et Faune	<ul style="list-style-type: none"> - Présence de forêts artificielles créée par la SEMRY et l'ANAFOR et d'une plantation d'eucalyptus - Maîtrise des techniques de reboisement par plusieurs habitants
7	Administration Territoriale, Décentralisation et Maintien de l'ordre	<ul style="list-style-type: none"> - Respect profond de la population à l'endroit des chefs traditionnels - Population bien organisée dans les villages - Existence d'une justice traditionnelle bien intégrée par la population - Existence de 03 centres d'état civil
8	Education de Base	<ul style="list-style-type: none"> - Présence de 47 écoles publiques à cycle complet - Espaces disponibles pour la construction d'écoles primaires - Existence de 07 écoles privées
9	Enseignements Secondaires	<ul style="list-style-type: none"> - Disponibilité des terres pour la construction des lycées et collèges - Existence de 03 Lycées (Pouss, Maga, Guirvidig), de 02 CES (Mourla, Tékélé) et d'un CETIC (Maga)
10	Enseignement Supérieur	Proximité de l'arrondissement par rapport à l'Université de Maroua
11	Santé Publique	<ul style="list-style-type: none"> - Existence des plantes et essences naturelles utilisées dans la médecine traditionnelle - Présence de 06 centres de santé fonctionnels
12	Sous secteur EAU	<ul style="list-style-type: none"> - Présence de quelques techniciens pour le dépannage des forages
13	Sous secteur ENERGIE	<ul style="list-style-type: none"> - Forte demande potentielle en électricité au sein des villages
14	Travaux Publics	<ul style="list-style-type: none"> - Existence de routes tracées par la SEMRY
15	Affaires Sociales	<ul style="list-style-type: none"> - Forte solidarité familiale et sociale dans les villages
16	Promotion de la Femme et de la Famille	<ul style="list-style-type: none"> - Existence de nombreuses associations et groupes fonctionnels de femmes
17	Jeunesse	<ul style="list-style-type: none"> - Existence de nombreuses associations et groupes fonctionnels de jeunes - Ratio élevé de jeunes par rapport à la population totale
18	Sports et Education Physique	<ul style="list-style-type: none"> - Disponibilité des terres pour l'aménagement des aires de jeux - Organisation régulière des championnats de vacances dans certains villages - Forte présence des jeunes dans les villages
19	Transport	<ul style="list-style-type: none"> - Existence d'une route carrossable reliant Guirvidig à Pouss - Existence d'une agence de voyage inter urbain à Maga, Pouss et Guirvidig
19	Emploi et Formation Professionnelle	<ul style="list-style-type: none"> - Existence d'un CETIC - Existence du centre de la jeunesse à Maga

Mis en forme : Français (France)

Code de champ modifié

Code de champ modifié

N°	Secteur	Potentialités / Ressources
20	Petites et Moyennes Entreprises, Economie Sociale et Artisanat	<ul style="list-style-type: none"> - Disponibilité des matières premières pouvant être utilisées pour l'artisanat - Maîtrise des techniques artisanales partagée par un grand nombre d'habitants - Présence d'un établissement de microfinance à Maga
21	Recherche Scientifique et Innovation	- RAS
22	Tourisme	<ul style="list-style-type: none"> - Produits artisanaux disponibles - Présence d'un site archéologique (vestige des Sao) - Présence d'un grand lac - Forte diversité culturelle (danses traditionnelles, rites et autres cérémonies traditionnelles) ; du fait de la multitude d'ethnies - Habitat et organisation traditionnelle attrayants
23	Culture	<ul style="list-style-type: none"> - Forte diversité culturelle (danses traditionnelles, rites et autres cérémonies traditionnelles) ; du fait de la multitude d'ethnies - Bonne organisation sociale dans les villages - Existence d'un GIC pour la promotion de la culture locale
24	Mines et Développement Industriel	- Fort potentiel de production du sable
25	Commerce	<ul style="list-style-type: none"> - Existence et tenue de 04 grands marchés dans l'arrondissement (Maga centre, Pouss, Guirvidig et Boko) - Existence de petits points de ravitaillement (Tékélé, Mewi, Pouss, Yangah, Dawaya) en produits de première nécessité et en denrées alimentaires. - Disponibilité des produits agricoles (mil, sorgho, riz et autres), des produits des vergers, des produits maraîchers et des produits de la pêche - Existence de groupe de femmes dans le cadre du RESEAC - Présence d'un établissement de microfinance à Maga - Présence de la banque islamique de développement dans le village Tékélé
26	Postes et Télécommunications	<ul style="list-style-type: none"> - Existence du réseau téléphonique (CAMTEL) à Maga centre et des réseaux (MTN et Orange) à Guirvidig, Maga centre, Gamak, Maga Dougui, Maga dandalang, Maga Bourmi, et Pouss secteur I, II et III. - Existence des chutes de réseau (MTN et Orange dans certains villages)
27	Travail et Sécurité Sociale	<ul style="list-style-type: none"> - Secteur informel très développé partout dans l'arrondissement - Aptitudes populaires ancrées en matière d'épargne
28	Communication	RAS

4. SYNTHÈSE DES RESULTATS DU DIAGNOSTIC

4.1 Synthèse du DIC

Les principaux résultats du DIC sont relatifs principalement au recensement des forces et faiblesses de l'institution communale. En fonction des faiblesses relevées, des axes de renforcement ont été identifiés.

Mis en forme : Français (France)

Code de champ modifié

Code de champ modifié

Tableau 7: Forces et faiblesses de l'institution communale

Domaines	Forces	Faiblesses
Ressources humaines	<ul style="list-style-type: none"> - Capacité de la Commune à faire face à ses engagements vis-à-vis du personnel - Personnel communal volontaire et travailleur - Existence d'un délégué du personnel - Tenue régulière des réunions du personnel - Existence d'une cellule de gestion des conflits - 	<ul style="list-style-type: none"> - Faible niveau de base du personnel et absence d'un personnel technique qualifié - Faible participation des conseillers aux réunions des commissions - Faible maîtrise de leur rôle par les conseillers - Faible niveau d'alphabétisation de certains conseillers - Insuffisance de formations à l'endroit du personnel et des conseillers - Cumul de poste par des membres du personnel - Faible responsabilisation du personnel et des adjoints au maire - Absence de système de sécurité sociale pour les temporaires - Absence d'organigramme fonctionnel - Faible fonctionnement de la cellule de gestion des conflits - Absence de plan de communication interne
Ressources financières	<ul style="list-style-type: none"> - Existence d'un système de mobilisation des recettes - Existence d'un plan d'amélioration du recouvrement des recettes - 	<ul style="list-style-type: none"> - Faible implication de la population dans l'élaboration du budget - Faible suivi du budget par les conseillers municipaux - Absence de plan financier - Non actualisation du fichier des contribuables - Faible organisation dans le suivi des agents de recouvrement - Faible taux moyen d'investissement (moins de 30%)
Gestion du patrimoine communal	<ul style="list-style-type: none"> - Existence de 7 hangars et 03 abattoirs - Fort recouvrement des taxes à travers les hangars et les abattoirs - Existence d'une salle informatique 	<ul style="list-style-type: none"> - Absence de bureaux pour les Adjoints du Maire - Entretien irrégulier du marché par les services d'hygiène communal - Mauvais état du garage municipal - Absence de système d'entretien et d'aménagement des infrastructures existantes - Absence de système d'amortissement du matériel de bureau - Absence d'inventaire du patrimoine communal - Utilisation quasi gratuite des biens de la Commune, sans règlement contre reçu ou une contrepartie - Absence d'un plan d'aménagement pour le marché - Absence d'une personne qualifiée en gestion du patrimoine - Faible taux de recouvrement des taxes - Manque de système d'entretien des infrastructures - Manque de fourrière municipale
Gestion des relations	<ul style="list-style-type: none"> - Bonne relation de collaboration avec les services compétents des différents ministères - Etroite collaboration avec le VSO 	<ul style="list-style-type: none"> - Faible collaboration avec les programmes et projets de développement - Absence de partenariat de la Commune avec une commune étrangère - Absence d'un système de communication pour ventiler l'information auprès de la population

Source : Rapport du DIC

Tableau 8 : Axes de renforcement de la Commune

[Au regard des différentes faiblesses de la commune recensées plus haut, il s'avère nécessaire de renforcer les potentialités de l'institution communale dans les domaines divers tels que ressortis dans le tableau suivant qui s'articule à travers quatre domaines prioritaires autour desquels pourront s'articuler l'objectif global de ce renforcement de capacités. L'objectif étant de permettre à l'institution communale de s'arrimer à la nouvelle donne qui est celle de la décentralisation en jouant pleinement son rôle auprès de ses populations.](#)

Axes de renforcement Domaines	Actions prioritaires Activités de renforcement à mener
Ressources humaines	<ul style="list-style-type: none"> - Organiser les réunions de l'Exécutif et les réunions de bureau conformément au planning arrêté - Organiser des sessions de formation des Conseillers sur leurs rôles et missions et sur la réglementation de la décentralisation - Mettre à la disposition des conseillers des textes régissant leurs attributions - Organiser des sessions de formation du personnel - Recruter du personnel qualifié - Construire les bureaux des adjoints au Maire - Déléguer les pouvoirs aux adjoints conformément à la réglementation

Mis en forme : Français (France)

Code de champ modifié

Code de champ modifié

Ressources financières	<ul style="list-style-type: none"> - Réorganiser les marchés de Maga, Guirvidig, Pouss et Boko - Systématiser l'utilisation des tickets pour le recouvrement des droits de place
Ressources patrimoniales	<ul style="list-style-type: none"> - Construire un foyer municipal - Mettre en place un organe communal de gestion des infrastructures à caractère culturel, sportif et/ou touristique - Acheter un véhicule pick up tout terrain - Equiper tous les services communaux en ordinateurs et en climatiseurs - Elaborer le plan de construction et d'aménagement des marchés
Gestion des relations	<ul style="list-style-type: none"> - Recenser toutes les programmes et projets de développement potentiellement utiles pour la Commune - Recenser toutes les OSC présentes dans l'espace communal - Collaborer avec les différentes communes voisines - Rechercher les possibilités de jumelage avec les communes françaises, belges ou canadiennes - Préparer des projets de développement à présenter aux opérateurs économiques (constituer une banque des idées de projet) - Mobiliser plus de partenaires autour des solutions des points d'eau potables - Mettre en place un cadre de collaboration avec les SDE et les FMO

Source : Rapport du DIC

Mis en forme : Français (France)

Code de champ modifié

Code de champ modifié

4.2 Principaux problèmes et besoins identifiés et consolidés par secteur



Tableau 9 : Problèmes récurrents de la Commune par secteur



N°	Secteur	Problèmes	Principales causes	Principaux effets	Besoins identifiés
1	Agriculture	Faible productivité agricole	-Faible organisation des producteurs -Insuffisance d'intrants agricoles appropriés -Réduction de la qualité de services de la SEMRY -Absence de magasin de stockage des produits agricoles	Faible rendement rizicole Faible revenus des riziculteurs Découragement des riziculteurs Difficulté de conservation des produits agricoles	-Octroi de crédits aux GIC et comités de développement organisés -Appui des GIC agricoles et CDV à la création et au fonctionnement des brigades de surveillance -Création de nouvelles parcelles rizicoles -Construction d'un magasin de stockage des produits agricoles -Création de magasins d'intrants dans les 03 grands centres urbains -Renforcement des capacités des membres des GIC sur les techniques de gestion des groupes
2	Elevage, pêches et industries animales	Faible productivité animale et halieutique	-Récurrence des maladies des bêtes -Vol du bétail -Insuffisance du matériel de pêche -Insuffisance des GIC de pêcheurs et d'éleveurs	-Réduction du cheptel -Découragement des éleveurs -Découragement des éleveurs	-Renforcement des capacités des membres des GIC et CDV sur les notions de gestion administrative et financière d'un groupe -Appui des GIC agricoles et CDV organisés à la création de deux étangs piscicoles -Création des CSZV supplémentaires dans les centres urbains (Guirvidig, Maga, Pouss) et approvisionnement en produits de vaccination et vétérinaires. -Subvention de la filière porcine en vue de son développement et sa production -Construction de 03 chambres froides
3	Domaines et Affaires Foncières	Gestion difficile des terres	-Mauvaise répartition des terres -Absence des titres fonciers	-Fragilisation du tissu social Mésentente entre les habitants	-Renforcement des capacités des habitants / sensibilisation sur les procédures d'obtention des titres fonciers -Elaboration et mise en œuvre d'un plan d'aménagement du village
4	Développement Urbain et Habitat	Précarité de l'habitat	-Constructions majoritaires des maisons en matériaux provisoires -Absence de latrines dans de nombreuses habitations -Méconnaissance des dangers liés à la défécation à l'air libre -Absence de système de drainage des eaux usées	-Faible résistance des maisons face aux intempéries -Vulnérabilité à diverses maladies Pollution de l'environnement	-Elaboration et mise en œuvre des plans d'aménagement des villages -Réhabilitation / Aménagement de la digue -Organisation annuelle d'une campagne de Construction de caniveaux adéquats pour l'irrigation des eaux en saison des pluies / Construction d'un système de drainage des eaux de pluies
5	Environnement et Protection de la nature	Dégradation progressive de l'environnement	-Insuffisance de latrines dans les villages -Absence de système de drainage des eaux usées -Absence de système ramassage des ordures -Insuffisance d'arbres dans les villages	-Exposition aux maladies Perte progressive de la fertilité du sol Pollution de l'environnement	-Organisation d'une campagne de sensibilisation des habitants sur les dangers liés aux feux de brousse / brûlis des terres ; et sur les techniques culturelles respectueuses de l'environnement et la biodiversité -Mise en place d'un mécanisme de collecte et de gestion de la matière plastique dans les localités dominantes ayant un marché Création d'une pépinière centrale à Maga Sensibilisation des populations sur les normes de construction
6	Forêts et Faune	Dégradation des ressources forestières	-Pratique de feux de brousse -Coupe abusive des arbres	-Destruction progressive du couvert végétal	-Organisation d'une campagne de sensibilisation des habitants sur les dangers de la déforestation et sur les espèces animales protégées

Mis en forme : Français (France)

Code de champ modifié

Code de champ modifié

		et fauniques	-Pratique intense de la chasse	-Réduction des zones d'ombre -Disparition des espèces animales	-Appui au reboisement de l'espace par l'apport des plants
7	Administration Territoriale, Décentralisation et Maintien de l'ordre	Faible collaboration entre l'administration et les populations à la base	-Méconnaissance des services de l'administration territoriale -Faible communication entre les autorités administratives et les populations	Insécurité -Méconnaissance du circuit pour l'établissement des pièces officielles -Perte de confiance de la population vis-à-vis de l'administration	-Renforcement des capacités des autorités traditionnelles pour un relais efficace au niveau des villages -Amélioration de la rapidité d'intervention et affectation progressive de nouveaux personnels dans les services de commissariat, de gendarmerie et de douane .Extension du rayon d'action du BIR, envoi des effectifs supplémentaires pour lutter contre l'insécurité
8	Education de Base	Accès difficile à l'éducation de base	 Photo 10 : EP de Malka (avec toiture enlevée)	- Taux élevé de déperdition scolaire - Fort taux d'analphabétisme - Faible suivi de l'évolution scolaire des élèves	 Photo 11 : EP de Gounhi (salle de classe en sekkou) : Don des parents
			- Manque d'acte de naissance par un grand nombre d'enfants - Insuffisance de salles de classes, tables bancs et matériels didactiques - Insuffisance d'enseignants et personnels administratifs - Refus de nombreux parents de scolariser leurs enfants		- Dotation de toutes les écoles en outils et matériels didactiques - Organisation de campagnes de sensibilisation des parents sur l'importance de l'éducation des enfants (filles et garçons), l'achat des fournitures scolaires et l'établissement des actes de naissances des enfants - Construction et équipement de 129 salles de classes en matériaux définitifs - Construction de 21 points d'eau potable dans les écoles - Construction de 45 latrines dans les écoles - Réfection de la toiture des salles de classes de 05 écoles - Affectation de 155 enseignants - Construction de 10 écoles publiques - Construction des bureaux de l'inspection de Maga et affectation de personnels supplémentaires - Affectation/recrutement de 06 enseignants de la maternelle - Construction d'une école maternelle à Tékélé
9	Enseignements Secondaires	Accès difficile à l'enseignement secondaire	- Insuffisance de bâtiments et tables bancs - Absence d'établissements d'enseignement secondaire dans de nombreux villages - Insuffisance d'établissements d'enseignement technique	- Effectifs pléthoriques - Faible contrôle des élèves en classe - Faible proportion de jeunes ayant une formation technique - Arrêt de la scolarisation de	- Affectation de 22 enseignants dans les établissements secondaires - Construction et équipement de 17 salles de classe au sein de tous les établissements secondaires - Construction et aménagement de 07 bibliothèques dans les établissements d'enseignement secondaire - Création d'un établissement d'enseignement technique - Construction des latrines (04) au sein des établissements

			<ul style="list-style-type: none"> - Arrêt de la scolarisation de nombreuses jeunes filles au primaire 	<p>nombreuses jeunes filles au primaire</p>	<p>d'enseignement secondaire Dotation du matériel didactique aux 07 établissements d'enseignement secondaire</p> <ul style="list-style-type: none"> - Prise en charge des enseignants vacataires et des enseignants nouvellement affectés avant leur prise en charge par l'Etat par la Commune et l'APEE - Sensibilisation contre la déperdition scolaire de la jeune fille - Construction d'un bâtiment administratif et d'une salle de professeurs dans tous les établissements secondaires
10	Enseignement Supérieur	Accès difficile à l'enseignement supérieur	<ul style="list-style-type: none"> - Faible scolarisation des jeunes au niveau supérieur - Éloignement des établissements de l'enseignement supérieur - Méconnaissance des filières existantes 	<ul style="list-style-type: none"> - Niveau d'instruction limité des jeunes - Réduction des opportunités d'emplois - Mauvaise orientation des jeunes bacheliers 	<ul style="list-style-type: none"> - Offre des bourses scolaires aux élèves ayant obtenu le baccalauréat - Organisation des journées annuelles d'orientation pour les élèves de terminale - Appui/aide (financier / bourses) à la scolarisation des jeunes au supérieur s
11	Santé Publique	Accès difficile aux soins de santé	<ul style="list-style-type: none"> - Absence de case de santé dans de nombreux villages - Rareté des médicaments dans les pharmacies des établissements sanitaires 	<ul style="list-style-type: none"> - Vulnérabilité de la population face aux VIH/SIDA et au choléra - Aggravation des cas de maladies 	<ul style="list-style-type: none"> - Rééquipement de 06 centres de santé existant et recrutement du personnel - Information et sensibilisation permanente / bimensuelle de la population sur les modes de prévention du VIH/SIDA et du choléra - Organisation de campagnes de sensibilisation sur les dangers de l'accouchement traditionnel - Information et sensibilisation permanente / de la population sur l'importance et les périodes de vaccination, ainsi que la pratique des règles élémentaires d'hygiène - Construction et équipement de 05 cases de santé - Equipement e des 05 centres de santé en médicaments et en matériel de laboratoire Construction et équipement de 10 salles d'hospitalisation au sein des établissements sanitaires
12	Sous secteur EAU	Accès difficile à l'eau	 <p>Photo 12 : Puits non aménagé (Gamak)</p> <ul style="list-style-type: none"> - Insuffisance des points d'eau 	<ul style="list-style-type: none"> - Consommation des eaux souillées par les habitants - Persistance/du choléra et d'autres maladies hydriques 	 <p>Photo 13 : Puits dont l'eau est utilisée pour la boisson (Grong)</p> <p>Aménagement des puits d'eau à ciel ouvert</p> <p>Construction de 112 points d'eau potable</p> <p>Extension du réseau d'adduction d'eau potable</p> <p>Réparation de 35 forages</p>

Mis en forme : Français (France)

Code de champ modifié

Code de champ modifié

			potables - Faible extension du réseau d'adduction		
	Sous secteur ENERGIE	Accès difficile à l'énergie électrique	- Absence de courant électrique dans les villages - Faible extension du réseau électrique aux villages	- Absence d'éclairage public dans les villages - Difficile développement des activités nécessitant l'énergie	- Extension du réseau AES/SONEL Renforcement de la ligne triphasée Maga-Pouss - Electrification rurale sur 05 ans Electrification des villages
13	Travaux Publics	Accès difficile aux villages	- Mauvais état des routes principales - Insuffisance de servitudes	- Coût élevé de transport - Faible mobilité des personnes et des biens	- Aménagement des routes principales - Construction de 14 ponts - Construction des caniveaux - Elévation du niveau de la route le long du lac de Maga - Entretien des canalisations d'irrigation d'eau
14	Affaires Sociales	Faible accessibilité aux services sociaux	- Inexistence de structure d'encadrement des personnes vulnérables	-	- Amélioration de la prise en charge des personnes vulnérables à travers l'appui aux associations, GIC et comités de développement organisés (appui financier, appui matériel, appui en produits de première nécessité, appui en médicaments et en soins sanitaires (200 paires de béquilles, 20 tricycles, 100 paires de lunettes optiques, subvention des microprojets à hauteur de 90%, subvention de la scolarisation des orphelins) - Création d'un fichier/registre des GIC/Associations des personnes vulnérables - Sensibilisation et facilitation des procédures d'élaboration des actes de naissance des enfants issus des accouchements traditionnels
15	Promotion de la Femme et de la Famille	Faible épanouissement de la femme et de la jeune fille	- Sous scolarisation de la femme et la jeune fille - Mariage précoce des jeunes filles - Insuffisance de formations professionnelles pour les filles	- Diminution de chances d'insertion socio professionnelle - Difficulté de création activités génératrices de revenus - Faible considération sociale des femmes	- Appui à la structuration des associations et GIC de femmes - Organisation des campagnes de sensibilisation de la population sur les droits des femmes, et accompagnement - Insertion de 150 femmes dans les programmes en faveur des femmes - Création d'un centre de promotion de la femme à Maga - Organisation de 10 sessions de formation des femmes aux petits métiers (couture, teinture, fabrication du savon, artisanat, etc), soit 05 par canton - Organisation de campagnes de sensibilisation des parents sur l'importance de la scolarisation de la jeune fille et sur le danger des mariages précoces
16	Jeunesse	Faible épanouissement des jeunes	- Insuffisance de structures d'encadrement des jeunes - Insuffisance d'infrastructures de loisirs - Insuffisance d'options en matière d'emploi	- Difficile insertion professionnelle et sociale des jeunes - Exode rural - Oisiveté des jeunes	- Organisation de sessions de formation de 200 jeunes aux petits métiers (Mécanique auto, couture, tricotage/ broderie, artisanat, Informatique, menuiserie, électricité, maçonnerie,...) - Création de 02 structures d'encadrement (éducation / alphabétisation) des jeunes dont 01 à Pouss et 01 à Guirvidig - Accompagnement des jeunes en vue de leur insertion au sein des programmes relatifs aux jeunes (PAJER-U, PIAASI, etc.) - Création des associations/GIC de Jeunes dans tous les villages

17	Sports et Education Physique	Faible développement des activités sportives	<ul style="list-style-type: none"> - Insuffisance d'aires de jeux - Mauvais état des aires de jeux existantes - Manque de matériels/équipements sportifs - Absence d'équipes sportives 	<ul style="list-style-type: none"> - Oisiveté des jeunes - Faible valorisation des talents - Irrégularité dans l'organisation des championnats 	<ul style="list-style-type: none"> - Aménagement des 26 aires de jeu existantes - Aménagement du mini complexe sportif de Pouss
18	Transport	Accès difficile aux moyens de transport	<ul style="list-style-type: none"> - Absence de système de transport intercommunautaire 	<ul style="list-style-type: none"> - Circulation / transport difficile des biens et des personnes 	<ul style="list-style-type: none"> - Renforcement du système organisationnel de transport intercommunautaire par la mise en place d'un moyen de transport (voiture) régulier, journalier et permanent pour les villages dans les cantons de Pouss et Guirvidig - Appui aux transporteurs organisés par l'organisation des formations en conduite - Doter l'agence de voyage Djama'aré en toilettes et en une salle d'attente - Délimitation des 04 gares routières existantes et création d'un point d'eau dans chaque gare - Organisation du secteur de transport des motos taximans - Organisation du secteur de transport lacustre
19	Emploi et Formation Professionnelle	Faible intégration des jeunes dans le milieu professionnel	<ul style="list-style-type: none"> - Insuffisance de formations professionnelles - Sous scolarisation de nombreux jeunes 	<ul style="list-style-type: none"> - Limitation des opportunités d'emploi 	<ul style="list-style-type: none"> - Organisation de 05 sessions de formation professionnelles auprès des GIC, associations et comités de développement organisés (mécanique auto, couture, tricotage/ broderie, artisanat, Informatique, menuiserie, électricité, maçonnerie, agriculture, élevage, etc.) - Création d'un centre de formation professionnelle des jeunes en petits métiers à Pouss et Guirvidig - Subvention des jeunes promoteurs de microprojets économiques - Information et sensibilisation permanente des jeunes sur les programmes d'insertion socioprofessionnelle en leur faveur - Formation de 100 jeunes aux techniques de recherche d'un emploi - Organisation des <i>carrefours de métiers</i> chaque année
20	Petites et Moyennes Entreprises, Economie Sociale et Artisanat	Faible développement des petites et moyennes entreprises	<ul style="list-style-type: none"> - Accès difficile aux crédits - Insuffisance de formations professionnelles des jeunes 	<ul style="list-style-type: none"> - Difficulté d'insertion professionnelle des jeunes - Coût élevé des biens 	<ul style="list-style-type: none"> - Appui financier et technique à la création des micro entreprises - Organisation des acteurs au sein des groupes structurés - Création de (10) mini entreprises dans les grands centres urbains (Guirvidig, Maga, Pouss)
21	Recherche Scientifique et Innovation	Inexistence d'activités dans le secteur de la recherche scientifique et innovation	<ul style="list-style-type: none"> - Absence d'intérêt de la part de la population 	<ul style="list-style-type: none"> - Limitation des opportunités d'emploi 	<ul style="list-style-type: none"> - Initiation des activités de recherche sur les potentialités de la Commune
22	Tourisme	Faible développement des activités touristiques	<ul style="list-style-type: none"> - Faible valorisation des sites touristiques existants - Absence de structure de tourisme 	<ul style="list-style-type: none"> - Limitation des opportunités d'emplois - Faible valorisation du village 	<ul style="list-style-type: none"> - Médiatisation des sites touristiques existants (Organisation de 10 émissions radio, 25 spots publicitaires sur le potentiel touristique local - Appui à l'organisation d'une formation annuelle sur les activités

					touristiques
23	Culture	Faible valorisation des activités culturelles	- Rareté des festivités culturelles dans les villages	- Faible transmission des valeurs culturelles	- Appui à l'organisation/valorisation d'une journée culturelle dans chaque village
24	Mines et Développement Industriel	Faible développement de la technologie et des Mines	- Méconnaissance des ressources du sous-sol	- Réduction des opportunités d'emploi	- Appui à la prospection des richesses du sous sol dans les villages
25	Commerce	Faible développement des activités commerciales	- Précarité des marchés existants - Faible organisation des commerçants - Difficulté de ravitaillement et d'évacuation des denrées	- Insuffisance d'activités génératrices de revenus - Conflits des commerçants avec les services de contrôle	- Organisation de 05 séances de renforcement des capacités de commerçants sur le montage des projets - Construction de 03 nouveaux hangars pour les marchés de Boko, Yangah et Tékélé - -Organisation de campagnes de vulgarisation de la réglementation en matière de fiscalité et des procédures d'acquisition des titres de commerce - Création de 03 magasins témoins de référence de prix (01 à Maga, 01 à Pouss, 01 à Guirvidig)
26	Postes et Télécommunications	Faible accessibilité aux Nouvelles Technologies de l'Information et de la Communication	- Perturbation des réseaux téléphoniques et radiophoniques - Méconnaissance des produits postaux et NTIC	- Difficultés de communication - Sous information	- Régularisation des réseaux <i>Orange</i> et <i>MTN</i> dans les villages - Création d'un point de poste à Pouss et Guirvidig afin de rapprocher les services de poste de la population de la poste) - Recrutement du personnel au télécentre communautaire
27	Travail et Sécurité Sociale	Précarité du travail et sécurité sociale	- Méconnaissance de l'organisation de la sécurité sociale - Pratique des activités du secteur informel	- Faible couverture sociale des travailleurs	- Appui à la sensibilisation des populations sur l'importance de l'inscription à la CNPS
28	Communication	Difficulté d'accès à l'information	- Absence de fréquence radio/TV dans les villages - Absence de courant électrique dans les villages	- Sous information des habitants	- Création / installation d'une antenne relais de télévision et radio à haute fréquence à Maga et à proximité des villages - Mettre en place un mécanisme de distribution de la presse

Les problèmes rencontrés par l'institution communale ont également été recensés ; ils sont repris dans le tableau ci-dessous :

Tableau 10: Matrice d'analyse des problèmes de l'institution communale

Domaines	Problèmes	Causes	Effets
Gestion des ressources humaines	Faibles capacités de la Commune en matière de ressources humaines	<ul style="list-style-type: none"> - Faible participation des conseillers aux réunions de commissions - Faible responsabilisation du personnel et des adjoints au Maire - Insuffisance de sessions de renforcement des capacités des conseillers municipaux - Faible niveau d'alphabétisation de certains conseillers - Absence d'un système de communication entre les conseillers municipaux et la population - Faible effectif du personnel 	<ul style="list-style-type: none"> - Mauvaise organisation des activités du personnel - Faible maîtrise de leur rôle par les conseillers - Faible implication des conseillers dans le suivi de l'action communale - Difficulté de transmission de l'information - Cumul de postes par certains membres du personnel
Gestion des ressources financières	Difficulté de mobilisation des recettes propres	<ul style="list-style-type: none"> - Faible suivi du budget par les conseillers municipaux - Absence d'un fichier des contribuables - Tenue irrégulière des sessions de vote du budget - Faible organisation dans le suivi des agents de recouvrement - Insuffisance de moyens de transport pour le recouvrement - Insuffisance de hangars dans les marchés 	<ul style="list-style-type: none"> - Absence de contrôle des dépenses de la Commune - Faible taux de recouvrement des recettes - Absence de plan financier
Gestion du patrimoine	Faiblesse du système de gestion du patrimoine communal	<ul style="list-style-type: none"> - Absence d'inventaire du patrimoine communal - Absence d'un système d'entretien des infrastructures - Absence de fourrière municipale - Absence d'un personnel qualifié en gestion du patrimoine 	<ul style="list-style-type: none"> - Faible maîtrise du patrimoine existant - Dégradation rapide du patrimoine existant - Manque à gagner pour la Commune - Absence d'un système d'amortissement du patrimoine
Gestion des relations	Faible ancrage institutionnel et partenarial de la Commune	<ul style="list-style-type: none"> - Manque de plan de communication interne - Absence d'un service de relations publiques 	<ul style="list-style-type: none"> - Coordination insuffisante avec les services déconcentrés de l'Etat et les FMO - Faible nombre de partenaires dans le secteur privé

Tableau 11 : Besoins consolidés des villages et de l'espace urbain par secteur

Secteur	Problèmes	Besoins identifiés
Agriculture	Faible productivité agricole	<ul style="list-style-type: none"> -Octroi de crédits aux GIC et comités de développement organisés -Appui des GIC agricoles et CDV à la création et au fonctionnement des brigades de surveillance -Création de nouvelles parcelles rizicoles -Construction d'un magasin de stockage des produits agricoles -Création de magasins d'intrants dans les 03 grands centres urbains -Renforcement des capacités des membres des GIC sur les techniques de gestion des groupes
Elevage, pêches et industries animales	Faible productivité animale et halieutique	<ul style="list-style-type: none"> -Renforcement des capacités des membres des GIC et CDV sur les notions de gestion administrative et financière d'un groupe -Appui des GIC agricoles et CDV organisés à la création de deux étangs piscicoles -Création des CSZV supplémentaires dans les centres urbains (Guirvidig, Maga, Pouss) et approvisionnement en produits de vaccination et vétérinaires. -Subvention de la filière porcine en vue de son développement et sa production -Construction de 03 chambres froides
Domaines et Affaires Foncières	Gestion difficile des terres	<ul style="list-style-type: none"> -Renforcement des capacités des habitants / sensibilisation sur les procédures d'obtention des titres fonciers -Elaboration et mise en œuvre d'un plan d'aménagement du village
Développement Urbain et Habitat	Précarité de l'habitat	<ul style="list-style-type: none"> -Elaboration et mise en œuvre des plans d'aménagement des villages -Réhabilitation / Aménagement de la digue -Organisation annuelle d'une campagne de Construction de caniveaux adéquats pour l'irrigation des eaux en saison des pluies / Construction d'un système de drainage des eaux de pluies
Environnement et Protection de la nature	Dégradation progressive de l'environnement	<ul style="list-style-type: none"> -Organisation d'une campagne de sensibilisation des habitants sur les dangers liés aux feux de brousse / brûlis des terres ; et sur les techniques culturelles respectueuses de l'environnement et la biodiversité -Mise en place d'un mécanisme de collecte et de gestion de la matière plastique dans les localités dominantes ayant un marché Création d'une pépinière centrale à Maga Sensibilisation des populations sur les normes de construction
Forêts et Faune	Dégradation des ressources forestières et fauniques	<ul style="list-style-type: none"> -Organisation d'une campagne de sensibilisation des habitants sur les dangers de la déforestation et sur les espèces animales protégées -Appui au reboisement de l'espace par l'apport des plants
Administration Territoriale, Décentralisation et Maintien de l'ordre	Faible collaboration entre l'administration et les populations à la base	<ul style="list-style-type: none"> -Renforcement des capacités des autorités traditionnelles pour un relais efficace au niveau des villages -Amélioration de la rapidité d'intervention et affectation progressive de nouveaux personnels dans les services de commissariat, de gendarmerie et de douane .Extension du rayon d'action du BIR, envoi des effectifs supplémentaires pour lutter contre l'insécurité
Education de Base	Accès difficile à l'éducation de base	<ul style="list-style-type: none"> - Dotation de toutes les écoles en outils et matériels didactiques - Organisation de campagnes de sensibilisation des parents sur l'importance de l'éducation des enfants (filles et garçons), l'achat des fournitures scolaires et l'établissement des actes de naissances des enfants - Construction et équipement de 129 salles de classes en matériaux définitifs - Construction de 21 points d'eau potable dans les écoles - Construction de 45 latrines dans les écoles - Réfection de la toiture des salles de classes de 05 écoles - Affectation de 155 enseignants - Construction de 10 écoles publiques

Mis en forme : Français (France)

Code de champ modifié

Code de champ modifié

		<ul style="list-style-type: none"> - Construction des bureaux de l'inspection de Maga et affectation de personnels supplémentaires - Affectation/recrutement de 06 enseignants de la maternelle - Construction d'une école maternelle à Tékélé
Enseignements Secondaires	Accès difficile à l'enseignement secondaire	<ul style="list-style-type: none"> - Affectation de 22 enseignants dans les établissements secondaires - Construction et équipement de 17 salles de classe au sein de tous les établissements secondaires - Construction et aménagement de 07 bibliothèques dans les établissements d'enseignement secondaire - Création d'un établissement d'enseignement technique - Construction des latrines (04) au sein des établissements d'enseignement secondaire - Dotation du matériel didactique aux 07 établissements d'enseignement secondaire - Prise en charge des enseignants vacataires et des enseignants nouvellement affectés avant leur prise en charge par l'Etat par la Commune et l'APEE - Sensibilisation contre la déperdition scolaire de la jeune fille - Construction d'un bâtiment administratif et d'une salle de professeurs dans tous les établissements secondaires
Enseignement Supérieur	Accès difficile à l'enseignement supérieur	<ul style="list-style-type: none"> - Offre des bourses scolaires aux élèves ayant obtenu le baccalauréat - Organisation des journées annuelles d'orientation pour les élèves de terminale - Appui/aide (financier / bourses) à la scolarisation des jeunes au supérieur s
Santé Publique	Accès difficile aux soins de santé	<ul style="list-style-type: none"> - Rééquipement de 06 centres de santé existant et recrutement du personnel - Information et sensibilisation permanente / bimensuelle de la population sur les modes de prévention du VIH/SIDA et du choléra - Organisation de campagnes de sensibilisation sur les dangers de l'accouchement traditionnel - Information et sensibilisation permanente / de la population sur l'importance et les périodes de vaccination, ainsi que la pratique des règles élémentaires d'hygiène - Construction et équipement de 05 cases de santé - Equipement e des 05 centres de santé en médicaments et en matériel de laboratoire - Construction et équipement de 10 salles d'hospitalisation au sein des établissements sanitaires
Sous secteur EAU	Accès difficile à l'eau	<ul style="list-style-type: none"> - Aménagement des puits d'eau à ciel ouvert - Construction de 112 points d'eau potable - Extension du réseau d'adduction d'eau potable - Réparation de 35 forages
Sous secteur ENERGIE	Accès difficile à l'énergie électrique	<ul style="list-style-type: none"> - Extension du réseau AES/SONEL - Renforcement de la ligne triphasée Maga-Pouss - Electrification rurale sur 05 ans - Electrification des villages
Travaux Publics	Accès difficile aux villages	<ul style="list-style-type: none"> - Aménagement des routes principales - Construction de 14 ponts - Construction des caniveaux - Elévation du niveau de la route le long du lac de Maga - Entretien des canalisations d'irrigation d'eau
Affaires Sociales	Faible accessibilité aux services sociaux	<ul style="list-style-type: none"> - Amélioration de la prise en charge des personnes vulnérables à travers l'appui aux associations, GIC et comités de développement organisés (appui financier, appui matériel, appui en produits de première nécessité, appui en médicaments et en soins sanitaires (200 paires de béquilles, 20 tricycles, 100 paires de lunettes optiques, subvention des microprojets à hauteur de 90%, subvention de la scolarisation des orphelins) - Création d'un fichier/registre des GIC/Associations des personnes vulnérables

Mis en forme : Français (France)

Code de champ modifié

Code de champ modifié

		- Sensibilisation et facilitation des procédures d'élaboration des actes de naissance des enfants issus des accouchements traditionnels
Promotion de la Femme et de la Famille	Faible épanouissement de la femme et de la jeune fille	- Appui à la structuration des associations et GIC de femmes - Organisation des campagnes de sensibilisation de la population sur les droits des femmes, et accompagnement - Insertion de 150 femmes dans les programmes en faveur des femmes - Création d'un centre de promotion de la femme à Maga - Organisation de 10 sessions de formation des femmes aux petits métiers (couture, teinture, fabrication du savon, artisanat, etc), soit 05 par canton - Organisation de campagnes de sensibilisation des parents sur l'importance de la scolarisation de la jeune fille et sur le danger des mariages précoces
Jeunesse	Faible épanouissement des jeunes	- Organisation de sessions de formation de 200 jeunes aux petits métiers (Mécanique auto, couture, tricotage/ broderie, artisanat, Informatique, menuiserie, électricité, maçonnerie,...) - Création de 02 structures d'encadrement (éducation / alphabétisation) des jeunes dont 01 à Pouss et 01 à Guirvidig - Accompagnement des jeunes en vue de leur insertion au sein des programmes relatifs aux jeunes (PAJER-U, PIAASI, etc.) - Création des associations/GIC de Jeunes dans tous les villages
Sports et Education Physique	Faible développement des activités sportives	- Aménagement des 26 aires de jeu existantes - Aménagement du mini complexe sportif de Pouss
Transport	Accès difficile aux moyens de transport	- Renforcement du système organisationnel de transport intercommunautaire par la mise en place d'un moyen de transport (voiture) régulier, journalier et permanent pour les villages dans les cantons de Pouss et Guirvidig - Appui aux transporteurs organisés par l'organisation des formations en conduite - Doter l'agence de voyage Djama'aré en toilettes et en une salle d'attente - Délimitation des 04 gares routières existantes et création d'un point d'eau dans chaque gare - Organisation du secteur de transport des motos taximans - Organisation du secteur de transport lacustre
Emploi et Formation Professionnelle	Faible intégration des jeunes dans le milieu professionnel	- Organisation de 05 sessions de formation professionnelles auprès des GIC, associations et comités de développement organisés (mécanique auto, couture, tricotage/ broderie, artisanat, Informatique, menuiserie, électricité, maçonnerie, agriculture, élevage, etc.) - Création d'un centre de formation professionnelle des jeunes en petits métiers à Pouss et Guirvidig - Subvention des jeunes promoteurs de microprojets économiques - Information et sensibilisation permanente des jeunes sur les programmes d'insertion socioprofessionnelle en leur faveur - Formation de 100 jeunes aux techniques de recherche d'un emploi - Organisation des <i>carrefours de métiers</i> chaque année
Petites et Moyennes Entreprises, Economie Sociale et Artisanat	Faible développement des petites et moyennes entreprises	- Appui financier et technique à la création des micro entreprises - Organisation des acteurs au sein des groupes structurés - Création de (10) mini entreprises dans les grands centres urbains (Guirvidig, Maga, Pouss)
Recherche Scientifique et Innovation	Inexistence d'activités dans le secteur de la recherche scientifique et innovation	- Initiation des activités de recherche sur les potentialités de la Commune
Tourisme	Faible développement	- Médiation des sites touristiques existants (Organisation de 10

Mis en forme : Français (France)

Code de champ modifié

Code de champ modifié

	des activités touristiques	émissions radio, 25 spots publicitaires sur le potentiel touristique local - Appui à l'organisation d'une formation annuelle sur les activités touristiques
Culture	Faible valorisation des activités culturelles	- Appui à l'organisation/valorisation d'une journée culturelle dans chaque village
Mines et Développement Industriel	Faible développement de la technologie et des Mines	- Appui à la prospection des richesses du sous sol dans les villages
Commerce	Faible développement des activités commerciales	- Organisation de 05 séances de renforcement des capacités de commerçants sur le montage des projets - Construction de 03 nouveaux hangars pour les marchés de Boko, Yangah et Tékélé - Organisation de campagnes de vulgarisation de la réglementation en matière de fiscalité et des procédures d'acquisition des titres de commerce - Création de 03 magasins témoins de référence de prix (01 à Maga, 01 à Pouss, 01 à Guirvidig)
Postes et Télécommunications	Faible accessibilité aux Nouvelles Technologies de l'Information et de la Communication	- Régularisation des réseaux <i>Orange</i> et <i>MTN</i> dans les villages - Création d'un point de poste à Pouss et Guirvidig afin de rapprocher les services de poste de la population de la poste) - Recrutement du personnel au télécentre communautaire
Travail et Sécurité Sociale	Précarité du travail et sécurité sociale	- Appui à la sensibilisation des populations sur l'importance de l'inscription à la CNPS
Communication	Difficulté d'accès à l'information	- Création / installation d'une antenne relais de télévision et radio à haute fréquence à Maga et à proximité des villages - Mettre en place un mécanisme de distribution de la presse

Tableau 12 : Besoins en infrastructures des villages et de l'espace urbain

[NB](#)

Secteur	Besoins identifiés
Education de Base	<p>Construction de 10 écoles publiques : Grong, Alvakaye, Kaiakai Mousgoum, Gamak, Gargraye, Pidimier, Kalang, Maga Dougui, Eheng, Kaiakai Foulbé, Pouss secteur 1, Pouss secteur 2, Pouss secteur 3, Madiogo, Mougou, Barabaye-Maouda, Diga Kayam, Piditokoye, Varaye, Blamatoko Mousgoum, Gadjiam</p> <p>Construction et équipement de 129 salles de classes en matériaux définitifs : Guirvidig (03), Tékélé (06), Sirlawé, Malka, Simatou, Dawaya, Dandalang Maga (06), Pouss secteur 1 (05), Pouss secteur 2 (09), Pouss secteur 3 (08), Maga Dougui, ZIAM 3 (03), Méwi Baria Godjo (03), Madiogo (06), Tapadaye, Nouhoye (03), Yangah (04), Ngoulmoung (01), Maouda (06), Méwi, ZIAM 1 (05), Blamato Arabe (03), Zingah/ Kéléo (03), Gounhi (02), Boko (10), Gaya (02), ZIAM 2 (03), Mourla (03), Kaï-kaï foulbé(02), Eheng(01)</p> <p>Construction de 21 points d'eau potable dans les écoles : Guirvidig, Malka, Dandalang Maga, Pouss secteur 1 (02), Pouss secteur 2 (02), Pouss secteur 3 (02), Maga Dougui, Ziam 3, Méwi Baria Godjo, Madiogo, Nouhoye, Maouda (03), Méwi, ZIAM 1, Sirlawé(01), Simatou(01)</p> <p>Construction de 45 latrines dans les écoles : Guirvidig, (02) , Dandalang Maga, (04), Pouss secteur 1 (06), Pouss secteur 2 (04), Pouss secteur 3(04), Maga Dougui (02), ZIAM 3 (03 à Madiogo) , Méwi Baria Godjo (02), Madiogo (02), Nouhoye (02), Maouda (04), Méwi (02), ZIAM 1 (02), Blamato Arabe (02), Gounhi (02), Patakaye (02)</p> <p>Réfection de la toiture des salles de classes de 05 écoles : Yangah, Ziam 1 (sur 03 salles de classes), ZIAM 2 (03 salles de classes), Malka (02 salles), Simatou (02 salles de classe)</p> <p>Construction des bureaux de l'inspection de Maga</p> <p>Construction d'une école maternelle : Tékélé</p> <p>Construction d'une école pour adultes (Dandalang Maga)</p>
Enseignements	<p>Construction de 03 internats dans les établissements secondaires de Pouss, Maga, Guirvidig</p> <p>Construction et équipement de 17 salles de classe au sein de tous les établissements secondaires : Lycée de Pouss (02),</p>

Commenté [I3]: Il est question d'introduire à cet endroit précis le fichier des besoins consolidés.
Je pense que thomas peut le faire étant donné qu'il travaille sur ces fichiers.

Mis en forme : Police :Calibri, 10 pt

Mis en forme : Normal, Espace Après : 0 pt

Mis en forme : Français (France)

Code de champ modifié

Code de champ modifié

Secondaires	<p>Lycée de Guirvidig (04), CES Tékélé, CES Mourla, Lycée de Maga (04), CETIC de Maga (05) (Méwi, Guirvidig, Dougui Maga, Pouss secteur 1, Pouss secteur 2, Pouss secteur 3, Dandalang Maga, Méwi)</p> <p>Construction et aménagement de 07 bibliothèques dans les établissements secondaires (Méwi, ZIAM 3, ZIAM 1, Dougui Maga, Bourmi Maga, Dandalang Maga, Pouss secteur 1, Pouss secteur 2, Pouss secteur 3, Gamak, Guirvidig)</p> <p>Création et construction d'un CETIC : Guirvidig, Pouss secteur 1, Pouss secteur 2, Pouss secteur 3</p> <p>Construction des latrines (04) au sein des établissements secondaires : Méwi, Guirvidig, Alvakaye, Dougui Maga, Bourmi Maga, Dandalang Maga, Pouss secteur 1, Pouss secteur 2, Pouss secteur 3</p> <p>Construction d'un bâtiment administratif et d'une salle de professeurs dans tous les établissements secondaires</p>
Santé Publique	<p>Equipement complet de 06 centres de santé : Mourla, Ngoulmoung, Kéléo, Guirvidig</p> <p>Construction et équipement d'une case de santé : Mewi, Nouhoye, Ziam 2, Diga, Maouda, Gadjoum, Kayam, Gaya, Ziam 1, Blamatoko arabe, Zingha, Gounghi, Madiogo, Grong, Alvakaye, Pouss2, Pouss3, Dawaya, Gamak, Yangha, Piditokaye, Kaïkaï Mousgoum, Maga, Dougui, blamato Mousgoum, Maga, Pidimier, Malka, Patakaye, Kaïkaï Foulbé, Gagraye, Sirlaw, Dandalang Maga, Mougou, Ziam 3, Kalang, Simatou, Mewi, Baria Godjo</p> <p>Equipement du centre de santé en matériel de laboratoire : Boko, Madiogo, Yangha, Piditohoye, Bourmi, Pouss secteur 1, Pouss secteur 2, Pouss secteur 3, Dandalang Maga, Guirvidig)</p> <p>Construction et équipement d'une salle d'hospitalisation au sein des établissements sanitaires : Mewi, Nouhoye, Ziam 2, Diga, Maouda, Gadjoum, Kayam, Gaya, Ziam 1, Blamatoko arabe, Zingha, Gounghi, Madiogo, Grong, Alvakaye, Pouss2, Pouss3, Dawaya, Gamak, Yangha, Piditokaye, Kaïkaï Mousgoum, Maga, Dougui, blamato Mousgoum, Maga, Pidimier, Malka, Simatou, Gagraye, Patakaye, Kaïkaï Foulbé, Sirlawé, Dandalang Maga, Mougou, Ziam 3, Kalang, Mewi, Baria Godjo</p>
Sous secteur EAU	<p>Construction de 112 points d'eau potable : Mewi, Ngoulmoung, Nouhoye, Boko, Kéléo, Diga, Maoudé, Gadjam, Kayam, Gaya, Varaye, Ziam I, Blamatoko A, Zingha, Guirvidig, Gounhi, Madiogo, Tékélé, Grong, Alvakaye, Pouss secteur 1, 2, 3, Dawaya, Yangah, Kaïkaï M, Dougui M, Blamatoko M, Patakaye, Gagraye, Mougou, Ziam III, Varaye, Grong, Gamak, Piditokoye, Bourmi Maga, Pidimier, Malka, Kaïkaï Foulbé, Sirlawé, Dandalang Maga, Kalang, Simatou et Mewi</p> <p>Extension du réseau d'adduction d'eau potable (Dandalang Maga, Bourmi Maga, Dougui Maga)</p> <p>Réparation de 35 forages</p>
Sous secteur ENERGIE	<p>Extension du réseau AES/SONEL : Guirvidig, Pouss (secteur 1, 2, 3), Dandalang Maga, Bourmi Maga, Dougui Maga</p> <p>Renforcement de la ligne triphasée Maga-Pouss</p> <p>Electrification rurale : Malka, Sirlawé, Simato, Tékélé, Madiago</p> <p>Electrification des villages : Mewi, Ngoulmoung, Nouhoye, Boko, Kéléo, Ziam II, Diga, Maouda, Gadjam, Kayam, Gaya, Varaye, Ziam I, Blamatoko Arabe, Zingha, Gounhi, Madiogo, Tékélé, Grong, Alvakaye, Dawaya, Gamak, Yangah, Piditokoye, Kaïkaï Mousgoum, Blamatoko Mousgoum, Pidimier, Malka, Patakaye, Kaïkaï Foulbé, Gagraye, Sirlawé, Mougou, Ziam III, Kalang et Simatou</p>
Infrastructures routières	<p>Aménagement de la route principale du village : Ziam 2-Maga / Pouss ; Guirvidig Mewi; Ngoulmoung Pouss et Ngoulmoung Maga; Nouhoye-Maga / Pouss ; Eheng Arrondissement de Kaïkaï via Boko</p> <p>Mewi-Maga ; Mourla-Maga / Pouss- Ngoulmoung ; Pouss Yagoua ; Ziam 1- Maga-Guirvidig ; Blamatoko Arabe Guirvidig ; Mewi-Guirvidig ; Guirvidig Pouss via Maga, Guirvidig Yangah et Guirvidig Boko; Gounhi Guirvidig via Diga ; Maga Ziam ; Tékélé Ngoulmoung et Tékélé Pouss ; Alavakaye Tékélé ; Guirvidig-Pouss, Pouss-Renaba, Pouss- Katawa, Pouss-Yagoua ; Guirvidig Gamak, Ziam I Nouhoye; Guirvidig-kaïkaï Mousgoum Boko; Pouss-Maroua-Ngoulmoung, Pouss-Yagoua- Pouss- Tékélé ; Maga-Nord - Lac de maga ; POUSS-MAROUA, POUSS-YAGOUA, POUSS-RAÏNABA, POUSS-BEGUE, POUSS-MALKA-MAGA ; Patakaye- Guirvidig, KAÏ-KAÏ FOULBE-EHEING-YAGOUA ; Ziam 3-Maga-Ziam 3-Pouss, Ziam 3-Kenekene; Guirvidig - Bariagodjo - Maga</p> <p>Construction de 14 ponts (sur le VRICK ; sur le mayo ; entre Mourla et Maouda, au quartier Poukoum et au quartier Kanal ; l'ancienne route Mewi-Guirvidig ; entre la digue et RENABA, sur le fleuve Goromo ; sur les trois rivières à savoir : Abrem, Kaïkaï et Malazina ; à la limite Ziam 3 et Maga ; au niveau de Zimatai et du canal de la SEMRY)</p> <p>Construction des caniveaux (Zingah, Tékélé, Alvakaye, Pouss secteur 1, Pouss secteur 2, Pouss secteur 3, Gamak, Malka, Pidimier, Silawe, Dandalang mag, Kalang, Simatou)</p> <p>Elévation du niveau de la route le long du lac de Maga</p>

Mis en forme : Français (France)

Code de champ modifié

Code de champ modifié

	Entretien des canalisations d'irrigation d'eau
Infrastructures sociales	<p>Ouverture d'un centre social (Gaya, Maga, Pouss, Guirvidig)</p> <p>Ouverture d'un centre d'état civil (Gaya)</p> <p>Création d'un centre de promotion de la femme à Maga</p> <p>Création d'une structures d'encadrement des jeunes : Mourla, Mewi, Ngoulmoung, Kayam, Guirvidig, Gounghi, Tékélé, Pouss secteur 1, Pouss secteur 2, Pouss secteur 3, Gamack, Maga Dougui, Pidimier, Malka, Kaikai Foulbé, Gagraye, Sirlawé, Tapadaye, Eheng, Nouhoye, Ziam 2, Maoudo, Gaya, Ziam 1, Zingah, Mordiogo, Grong, Alvakaye, Doulaya, Blamatoko Mousgoum, Blamatoko arabe, Dandalang Maga, Simatou</p> <p>Aménagement des aires de jeu existantes : Mewi, Nouhoye, Boko, Kéléo, Ziam 1, Blamatoko arabe, Zingha, Maouda, Guirvidig, Madiogo, Tékélé, Pouss secteur 2, Gamak, Yangha, Piditokoye, Pidimier, Malka, Patakaye, Kaïkaï Foulbé, Gagraye, Sirlawé, Ziam 3, Kalang, Simatou, Tapadaye, Eheng</p> <p>Aménagement du mini complexe sportif de Pouss : Pouss secteur 1, Pouss secteur 2, Pouss secteur 3</p> <p>Création d'un centre de formation professionnelle des jeunes aux petits métiers : Pouss, Maga et Guirvidig</p> <p>Création d'un point de poste : Pouss, Guirvidig</p>
Infrastructures marchandes	<p>Aménagement d'une salle d'attente et de latrines à la gare routière : Maga</p> <p>Délimitation des gares routières : Maga, Pouss, Guirvidig</p> <p>Construction de 03 nouveaux hangars : marchés de Boko, Yangah et Tékélé</p> <p>Construction de 12 latrines dans les marchés : Guirvidig (04), Maga (04), Pouss (04)</p> <p>Création d'un magasin témoin de référence en matière de prix Guirvidig (01), Maga (01), Pouss (01)</p> <p>Construction d'un magasin de stockage des produits : marchés de Maga, Guirvidig, Pouss secteur 1 et Boko</p>

Mis en forme : Français (France)

Code de champ modifié

Code de champ modifié

Tableau 13 : Besoins consolidés des corps de métiers

Corps de métiers	Audiences concernées	Présents	Difficultés rencontrées	Opportunités	Attentes / Besoins
Vidéo clubs		07	-Hausse des taxes -Coupures régulières d'électricité -Difficulté d'approvisionnement	-Forte clientèle -Ne nécessite pas forcément une formation -Bonne collaboration avec la mairie	
Abatteurs/aides bouchers		22	-Manque d'eau -Précarité du hangar (abattoir) -Absence de latrines -Manque de matériel de travail (seaux)	-Vente de boyaux des animaux (bœufs, chèvres, moutons)	
Restaurateurs		15	-Multiplicité des taxes -Faible clientèle -Faible capacité financière	-Bonne relation avec la mairie	-éclairage public -Amélioration du service d'assainissement de la ville -Mise sur pied d'un service de voirie
Coiffeurs			-Insuffisance du matériel de bonne qualité (tondeuses) -Coupures régulières d'électricité -Absence de latrines	-Activité rentable en période de fête	-Redynamisation de l'association -Formation, sensibilisation des coiffeurs (ses) et les risques liés au métier -Règlementation des activités dans le domaine
Pêcheurs		1000	-Présence d'herbes dans le lac -Coût élevé de la redevance communale -Mauvaise gestion des zones de pêche -Présence d'hippopotames dans le lac -Vol de matériel de pêche	-Bonne collaboration avec la mairie -Activité rentable	-Organisation des éleveurs -Formation/encadrement technique sur la gestion des zones de pêches
Moto taximen		50 à 80	-Tracasseries avec la population (clients) -Concurrence déloyale	-Bonne collaboration avec la mairie -Activité rentable en toute saison (2000F/ jr en saison sèche et 10 000F/jr en saison des pluies)	-Délimitation des zones de stationnement et règlementation -Sensibilisation/formation des chauffeurs sur la fiscalité de base relative aux taxes et impôts -Recyclage/formation des chauffeurs sur la conduite -Aménagement des routes -Amélioration de l'éclairage public
Tailleurs/couturiers		Au moins 100	-Difficulté de ravitaillement en tissus en saison des pluies	-Formation rapide et facile à l'activité	-Organisation en association -Règlementation des activités dans

Mis en forme : Français (France)

Code de champ modifié

Code de champ modifié

			-Absence de locaux à louer	-Bonne collaboration avec la mairie	l'objectif de défendre es intérêts du métier -Aménagement des ateliers -Service de gardiennage (au marché)
Boutiquiers	Environ 75		-Coûts élevé des marchandises -Mauvais état de la route -Insalubrité dans le marché -Absence de caniveaux pour l'évacuation des eaux -Inondation	-Rentabilité moyenne de l'activité -Bonne collaboration avec la mairie si les taxes sont régulièrement payées	-Réduction du coût de transport -Sensibilisation/renforcement des capacités sur la gestion fiscale et licence d'exploitation -Contrôle et sanctions contre les agents de service de contrôle et de collecte véreux -Aménagement des bâtiments par rapport à l'activité -Création des toilettes -Amélioration de la fourniture en électricité -Organisation des acteurs du domaine
Vendeuses de tomates	30		-Difficulté de ravitaillement à partir du mois de mai -Mauvais état des comptoirs	-Acquisition facile d'expérience dans l'activité -Bonne collaboration avec la mairie -Rentabilité moyenne de l'activité	-Création des latrines (03) -Création des points d'eau (03) -Sécurisation du marché, service de gardiennage -Aménagement des comptoirs et magasins défectifs -Sensibilisation des commerçants sur le bien fondé et usage fait des taxes collectées
Vendeurs de pièces détachées	05		-Difficulté de transport de marchandises -Manque de moyens financiers pour l'approvisionnement	-Faible concurrence -Activité très rentable -Bonne collaboration avec la mairie	-Organisation des garagistes -Formation des garagistes et des dépanneurs -Règlementation du domaine d'activité -Amélioration de la distribution du courant électrique -Aménagement des bâtiments servant d'ateliers (magasins du marché)
Vendeurs de carburant	30		-RAS	-Activité rentable -Bonne collaboration avec la mairie -Acquisition facile d'expérience dans le domaine	-Amélioration de la distribution de l'électricité
Vendeurs de poisson	20		-Difficulté d'approvisionnement à certains moments -Absence de site de vente de poisson -Faible rentabilité de l'activité	-Accès facile au métier -Proximité des pêcheurs (présence du lac)	-Organisation des braiseuses -Création d'une chambre froide -Amélioration de la qualité et de la quantité du service d' AES-SONEL -Amélioration de l'éclairage publique

Mis en forme : Français (France)

Code de champ modifié

Code de champ modifié

					-Assainissement de l'espace urbain -Stationnement /hangar au marché
	Cordonniers	20	-Insuffisance de hangar dans le marché -Manque de moyens financiers -Faible rentabilité de l'activité	-Accès facile à la profession	
	Call boxeurs	25	-Absence d'appui de la maison Orange -Cherté de l'appel téléphonique -Faible bénéfice sur le transfert de crédit	-Bénéfices obtenus sur les appels Orange -Bonne collaboration avec la mairie	-sensibilisation de la population -Amélioration de la qualité de service des opérateurs téléphoniques -Utilisation des parasols -Utilisation des Cabines/Kiosques
	Assureurs	01	-Enclavement de la localité (saison morte) -Difficulté d'assurer les pirogues (manque de gilets de sauvetage) -Procédure longue pour l'attribution du matricule CNPS	-Prise en charge des enfants par la CNPS -Bonne collaboration avec la mairie	-Service d'assurance dans l'espace urbain
	Bouchers	02	-Location du hangar -Absence de parcelle propre à la mairie pour la boucherie -Hangar mal construit -Absence de latrines -Tracasseries avec le propriétaire de l'espace servant de boucherie (déguerpissement régulier) -Absence de magasin de conservation de la viande -Coupure régulière d'électricité	-Rentabilité moyenne de l'activité -Relation conflictuelle avec la mairie	-Création des latrines (03) -Création des points d'eau (03) -Sécurisation du marché, service de gardiennage -Aménagement des comptoirs et magasins défectifs -Création d'une case/service de santé dans ou proche du marché -Sensibilisation des commerçants sur le bien fondé et usage fait des taxes collectées

Tableau 14: Besoins consolidés des couches vulnérables

Couches vulnérables	Audience		Activités pratiquées	Opportunités	Attentes / Besoins	Niveau d'organisation	Relations avec la Commune	Difficultés rencontrées
	Concernés	Présents						
Handicapés moteurs	Au moins 63	4	<p><i>Agriculture</i></p> <p>(Blamatoko mousgoum, Kéléo, Yangha, Boko, Pidotokoye, Madiogo, Gaya, Bourmi maga, Grong, Diga, Gounhi, Varaye, Gamack, Guirvidig, Mewi, Tékélé, Dougui maga, Alvakaye, Maga centre, Ngoulmoung, Blamatoko Arabe, Gadjiang, Dandalang Maga, Zingah, Kaikai Mousgoum, ZIAM 1, ZIAM 3, Maouda, Pouss secteur 1,2 et 3, Méwi Baria godjio, Nouhoye, Pidimier, Kalang, Eheng, Kaïkaï Foulbé, Tapadaye, Malka, Sirlawé, Simatou)</p> <p>Commerce (Varaye, Gamack, Guirvidig, Mewi, Tékélé, Dougui maga, Alvakaye, Maga centre, Ngoulmoung, Blamatoko Arabe, Gadjiang, Dandalang Maga, Zingah, Kaikai Mousgoum, ZIAM 1, ZIAM 3, Maouda, Pouss secteur 1,2 et 3, Méwi Baria godjio, Nouhoye,</p>	<p>Paiement du demi-tarif dans le train</p> <p>Possibilité d'appui matériel et financier</p>	<p>Appui financier pour le développement d'AGR (Blamatoko mousgoum, Kéléo, Yangha, Boko, Pidotokoye, Madiogo, Gaya, Bourmi maga, Grong, Diga, Gounhi, Varaye, Gamack, Guirvidig, Mewi, Tékélé, Dougui maga, Alvakaye, Maga centre, Ngoulmoung, Blamatoko Arabe, Pidimier, Kalang, Eheng, Kaïkaï Foulbé, Tapadaye, Malka, Sirlawé, Simatou)</p> <p>Création d'un centre de prise en charge des personnes vulnérables (Gaya)</p> <p>Appui financier, appui matériel, appui en produits de première nécessité, appui en médicaments et en soins sanitaires (Gadjiang, Dandalang Maga, Zingah, Kaikai Mousgoum, ZIAM 1, ZIAM 3, Maouda, Pouss secteur 1,2 et 3, Méwi Baria godjio, Nouhoye)</p> <p>Besoin de tricycles (Varaye, Guirvidig, Tékélé, Dougui maga)</p> <p>Octroi de parcelles pour la pratique de la riziculture (Maga Centre)</p> <p>Besoin de béquilles (Grong, Diga, Gounhi, Varaye, Gamack,</p>	<p>Existence d'une association à Maga Centre</p>	<p>Aucune</p>	<p>Faible capacité financière (Blamatoko Mousgoum, Kéléo, Yangha, Boko, Pidotokoye, Madiogo, Gaya, Bourmi maga, Grong, Diga, Gounhi, Varaye, Gamack, Guirvidig, Mewi, Tékélé, Dougui maga, Alvakaye, Maga centre, Ngoulmoung, Blamatoko Arabe, Pidimier, Kalang, Eheng, Kaïkaï Foulbé, Tapadaye, Malka, Sirlawé, Simatou)</p> <p>Absence de prise en charge des personnes vulnérables (Gaya)</p> <p>Manque de moyens financiers pour le développement des AGR (Bourmi Maga, Blamatoko mousgoum, Kéléo, Yangha, Boko, Pidotokoye, Maga Centre)</p>

Mis en forme : Français (France)

Code de champ modifié

Code de champ modifié

			Pidimier, Kalang, Eheng, Kaïkaï Foulbé, Tapadaye, Malka, Sirlawé, Simatou) <i>Mécanique</i> Maga Centre		Guirvidig, Mewi, Tékélé, Dougui maga, Alvakaye, Maga centre, Ngoulmoung, Blamatoko Arabe, Pidimier, Kalang, Eheng, Kaïkaï Foulbé, Tapadaye, Malka, Sirlawé, Simatou) Appui financier pour mener l'agriculture et le commerce (Maga centre, Ngoulmoung, Blamatoko Arabe, Diga, Gounhi)			Manque d'encadrement (Diga, Ngoulmoung, Blamatoko Arabe, Gounhi) Conditions de vie précaires (Gadjiam, Dandalang Maga, Zingah, Kaikai Mousgoum, ZIAM 1, ZIAM 3, Maouda, Pouss secteur 1,2 et 3, Méwi Baria godjio, Nouhoye
Mbororos	Plus de 500	17	<i>Commerce (vente de lait et de beurre de vache)</i> (Pouss secteur 1, Pouss secteur 2, Pouss Secteur 3, Gagraye) <i>Pastoralisme (bergers des troupeaux des particuliers)</i> (Pouss secteur 1, Pouss secteur 2, Pouss Secteur 3, Gagraye)	Absence d'opportunités	Appui financier, appui matériel, appui en produits de première nécessité, appui en médicaments et en soins sanitaires (Pouss secteur 1, Pouss secteur 2, Pouss Secteur 3, Gagraye)	Aucune organisation	Aucune	Manque de moyens / Conditions de vie précaires (Pouss secteur 1, Pouss secteur 2, Pouss Secteur 3, Gagraye)
Aveugles et malvoyants	Plus de 85	3	<i>Commerce</i> Maga centre <i>Agriculture</i> Maga centre, Ngoulmoung, Kayam <i>Aucune activité</i> Blamatoko Mousgoum, Kéléo, Yangha, Boko,	Aucune	Octroi des paires de lunettes : (Blamatoko Mousgoum (03), Kéléo, Yangha, Boko (06), Grong (05), Maga centre (au moins 25) Octroi des parcelles rizicoles (Maga centre) Besoins d'appuis financiers pour l'amélioration de la productivité agricole (Diga, Ngoulmoung, Kayam	Existence d'une association à Maga centre	Aucune	Faible capacité financière pour le développement d'AGR (Mougou, Ziam 2, Mourla, Pidimier, Kalang, Eheng, Kaïkaï Foulbé, Tapadaye, Malka, Sirlawé, Simatou, Gagraye, Guirvidig, Blamatoko

			<p>Piditokoye, Madiogo, Gaya, Bourmi maga, Grong, Diga, Gounhi, Varaye, Gamack, Guirvidig, Mewi, Tékélé, Dougui maga, Alvakaye, Blamatoko Arabe, Gadjiam, Dandalang Maga, Zingah, Kaikai Mousgoum, ZIAM 1, ZIAM 3, Maouda, Méwi Baria godjio, Nouhoye, Pidimier, Kalang, Eheng, Kaïkaï Foulbé, Tapadaye, Malka, Sirlawé, Simatou, Gagraye)</p> <p><i>Mendicité</i></p> <p>Pouss secteur 1, 2 et 3, Guirvidig, Maga centre</p>	<p>appui financier, appui matériel, appui en produits de première nécessité, appui en médicaments et en soins sanitaires (Gadjiam, Dandalang Maga, Zingah, Kaikai Mousgoum, ZIAM 1, ZIAM 3, Maouda, Pouss secteur 1,2 et 3, Méwi Baria godjio, Nouhoye)</p> <p>Appui financier pour le développement d'AGR (Mougou, Ziam 2, Mourla, Pidimier, Kalang, Eheng, Kaïkaï Foulbé, Tapadaye, Malka, Sirlawé, Simatou, Gagraye, Guirvidig, Blamatoko mousgoum, Kéléo, Yangha, Boko, Madiogo, Gaya, Bourmi maga, Grong, Gounhi, Varaye, Maga centre)</p>			<p>mousgoum, Kéléo, Yangha, Boko, Madiogo, Gaya, Bourmi maga, Grong, Diga, Gounhi, Varaye, Kayam, Ngoulmoung, Maga centre)</p> <p>Conditions de vie précaires (Gadjiam, Dandalang Maga, Zingah, Kaikai Mousgoum, ZIAM 1, ZIAM 3, Maouda, Pouss secteur 1,2 et 3, Méwi Baria godjio, Nouhoye)</p>
Personnes âgées	Plus de 297	38	<p><i>Agriculture</i></p> <p>(Blamatoko mousgoum, Yangha, Boko, Madiogo, Gaya, Bourmi maga, Grong, Diga, Gounhi, Varaye, Gamack, Guirvidig, Mewi, Tékélé, Dougui maga, Alvakaye, Blamatoko Arabe, Pidimier, Kalang, Eheng, Kaïkaï Foulbé, Tapadaye, Malka, Sirlawé, Simatou, Gagraye)</p> <p><i>Commerce</i></p> <p>Maga centre, Diga, Ngoulmoung, Blamatoko</p>	<p>Aucune opportunité</p>	<p>Appui financier, appui matériel, appui en produits de première nécessité, appui en médicaments et en soins sanitaires (Gadjiam, Dandalang Maga, Zingah, Kaikai Mousgoum, ZIAM 1, ZIAM 3, Maouda, Pouss secteur 1,2 et 3, Méwi Baria godjio, Nouhoye)</p> <p>Besoin d'appuis financiers pour l'amélioration de la rentabilité agricole et dans la création des AGR (Diga, Ngoulmoung, Blamatoko Arabe, Gounghi, Kayam)</p> <p>Appui financier pour le développement d'AGR (Blamatoko mousgoum,</p>	<p>01 Association +</p> <p>02 GIC (Maga Centre)</p>	<p>Aucune</p> <p>Faible revenus / Manque de moyens financiers – pauvreté (Tous les villages)</p>

			Arabe, Gounhi, Kayam, Kéléo, Pidotokoye) Fabrication natte et corde (Gadjiam, Dandalang Maga, Zingah, Kaikai Mousgoum, ZIAM 1, ZIAM 3, Maouda, Méwi Baria godjio, Nouhoye)		Yangha, Boko, Madiogo, Gaya, Bourmi maga, Grong, Diga, Gounhi, Varaye, Gamack, Guirvidig, Mewi, Tékélé, Dougui maga, Alvakaye, Blamatoko Arabe, Pidimier, Kalang, Eheng, Kaïkaï Foulbé, Tapadaye, Malka, Sirlawé, Simatou, Gagraye) Construction d'une case de santé dans le village (Blamatoko mousgoum, Grong, Kéléo, Yangha, Pidotokoye, Madiogo, Gaya, Varaye)			
Veuves et orphelins non assistés de la Commune	Plus de 500 veuves Plus de 1000 orphelins	22 13	<i>Agriculture</i> Tous les villages <i>Commerce</i> Tous les villages <i>Pêche</i> Gadjiam, Dandalang Maga, Zingah, Kaikai Mousgoum, ZIAM 1, ZIAM 3, Maouda, Méwi Baria godjio, Nouhoye	Possibilité de prise en charge par l'Etat (Maga centre Gadjiam, Dandalang Maga, Zingah, Kaikai Mousgoum, ZIAM 1, ZIAM 3, Maouda, Méwi Baria godjio, Nouhoye, Diga, Ngoulmoung, Blamatoko Arabe, Gounhi, Kayam,	Appui financier pour le développement d'AGR (Kéléo, Yangha, Boko, Madiogo, Gaya, Bourmi Maga, Guirvidig, Méwi, Tékélé, Dougui Maga, Maga centre, Mougou, Ziam 2, Mourla, Eheng, Kaïkaï Foulbé, Tapadaye, Malka, Sirlawé Simatou, Gagraye, Ngoulmoung, Blamatoko Arabe, Gounhi, Kayam, Gadjiam, Dandalang Maga, Zingah, Kaikai Mousgoum, ZIAM 1, ZIAM 3, Maouda, Méwi Baria godjio, Nouhoye) Appui à la scolarisation des orphelins (tous les villages) appui matériel, appui en produits de première nécessité, appui en médicaments et en soins sanitaires (Gadjiam, Dandalang Maga, Zingah, Kaikai Mousgoum, ZIAM 1, ZIAM 3, Maouda, Méwi Baria godjio, Nouhoye Blamatoko	Aucune organisation	Aucune	Manque de moyens financiers (tous les villages)

Enfants de la rue	Plus de 150	4	<i>Petits travaux dans les rizières, Petit commerce, Mendicité</i> Maga Centre, Guirvidig, Pouss secteur 1	Possibilité de prise en charge par l'Etat	Arabe, Maga centre) Appui matériel et financier à la scolarisation, Appui financier à la création et gestion d'AGR, Appui au retour en famille Appui à l'insertion et réinsertion sociale Création d'un centre public de rééducation pour la formation des enfants de la rue aux petits métiers (Maga Centre, Guirvidig, Pouss secteur 1)	Aucun	Aucune	Manque de moyens financiers pour la scolarisation et la création des AGR Absence de centre d'encadrement / formation en petit métiers Insertion sociale difficile Peur du retour au sein des familles (Maga Centre, Guirvidig, Pouss secteur 1)
-------------------	-------------	---	---	---	--	-------	--------	--

Compte tenu des problèmes recensés et des besoins exprimés, des objectifs de développement ont été proposés au niveau des villages, de l'espace urbain et de l'institution communale. Ils sont repris dans les matrices ci-dessous.

Tableau 15 : Matrice des moyens et fins des villages et de l'espace urbain

Secteurs	Objectifs	Résultats/Fins	Solutions / Actions	Moyens		
				H	M	F
Agriculture	Accroître la capacité de production agricole	Au moins 02 unions et une fédération de GIC sont fonctionnelles	Organiser les agriculteurs en GIC	x	x	x
			Promouvoir la place des femmes dans les structures de gestion des GIC et unions et fédérations de GIC	x	x	x
			Appuyer la constitution des unions et d'une fédération de GIC	x	x	x
		Au moins 03 sessions de formation aux techniques de production sont organisées par an au profit de 100 membres des GIC	Organiser des sessions de renforcement des capacités des membres des GIC agricoles organisés	x	x	x
	Chaque GIC organisé utilise des semences améliorées et possède 01 charrue, 02 faucilles, 05 machettes et 05 houes, 02 pulvérisateurs et 04 paires de bottes	Mettre des crédits de campagne et d'investissement à la portée des GIC pour l'accès au matériel et aux intrants	x	x	x	
	Faciliter la commercialisation des produits agricoles	24 magasins de stockage sont opérationnels dans les villages et l'espace urbain	Construire des magasins de stockage des céréales dans les villages	x	x	x
Elevage, pêches et industries animales	Accroître la capacité de production animale et halieutique	Au moins 25 GIC d'éleveurs et 25 GIC de pêcheurs sont créés et/ou redynamisés	Organiser les petits éleveurs et les pêcheurs en GIC	x	x	x
		Au moins 03 sessions de formation aux techniques de production organisées par an au profit de 100 membres des GIC	Organiser des sessions de renforcement des capacités des membres des GIC Pastoraux et de pêcheurs	x	x	x
		Les conflits entre agriculteurs et éleveurs sont en nette et progressive réduction	Délimiter les parcours pastoraux et des pâturages	x	x	x
		02 étangs piscicoles sont exploités à Gadjam et Maouda	Appuyer la création d'étangs piscicoles	x	x	x

Mis en forme : Français (France)

Code de champ modifié

Code de champ modifié

		L'encadrement des producteurs est effectif et régulier	Faire un plaidoyer pour la création des CSZV supplémentaires à Maga et Pouss	x	x	x
			Construire des parcs de vaccination	x	x	x
			Appuyer la création de 28 brigades sanitaires animales dans les villages	x	x	x
		08 fermes d'élevage porcin sont opérationnelles à Sirlawé, Malka, Simatou, Pidimier, Patakaye, Dougui Maga, Tapadaye, Eheng	Appuyer la création de fermes d'élevage porcin	x	x	x
Faciliter la commercialisation des productions animales et halieutiques	03 chambres froides opérationnelles (01 à Maga, 01 à Guirvidig, 01 à Pouss)	Construire des chambres froides des fumoirs, un hangar de séchage, et des magasins de conservation du poisson séché/fumé	x	x	x	
		Réfectionner les abattoirs existants et construire des un marché de bétail	x	x	x	
Domaine et affaires foncières	Faciliter la gestion des terres	La Commune dispose d'un titre de propriété sur ses biens immobiliers	Recenser et immatriculer le patrimoine immobilier de la Commune	x	x	x
		01 campagne de sensibilisation sur les procédures de sécurisation des terres est organisée chaque année dans les villages	Organiser des campagnes de sensibilisation sur les procédures d'élaboration des titres fonciers	x	x	x
Développement urbain et habitat	Améliorer la capacité de résistance des maisons aux catastrophes	Un système de drainage des eaux est opérationnel dans les centres urbains et les villages riverains du lac et/ou du Logone	Aménager les caniveaux dans les centres urbains et les villages	x	x	x
Environnement et protection de la nature	Lutter contre la prolifération des déchets plastiques	-Un mécanisme de collecte et de gestion des déchets plastiques est opérationnel dans les localités dominantes ayant un marché (Maga, Pouss, Guirvidig) -Au moins 15 bacs à ordures sont disponibles dans les principaux marchés	Acquérir et disposer des bacs à ordures dans les marchés	x	x	x
			Construire une décharge pour la collecte et le traitement des ordures	x	x	x
			Instaurer une journée hebdomadaire de propreté dans les grands marchés	x	x	x
Administration territoriale, décentralisation et maintien de l'ordre	Renforcer le système de lutte contre l'insécurité	Tous les principaux axes de déplacement à l'intérieur de la Commune sont sécurisés	Plaidoyer pour l'extension du rayon d'action du BIR au sein de l'arrondissement	x	x	x
Forêts et Faune	Limiter la destruction du couvert végétal	Au moins 1000 arbres plantés annuellement dans les centres urbains et les villages	Créer et approvisionner une pépinière de plants pour reboisement	x	x	x
Education de base	Améliorer en quantité et en qualité les infrastructures scolaires existantes	-129 nouvelles salles de classe sont construites -05 salles de classe écoles sont dotées de toitures	Construction en matériaux définitifs et équipement de salles de classes	x	x	x
			Refaire la toiture des salles de classe de 05 écoles	x	x	x
		-Au moins 21 points d'eau potable sont fonctionnels dans les écoles -Au moins 45 latrines sont fonctionnelles dans les écoles	Construire des points d'eau et des latrines dans les écoles	x	x	x
	Améliorer le taux d'inscription dans les écoles primaires	-Le nombre total d'élèves et le nombre d'élèves filles sont en nette et progressive augmentation -Au moins 60% des ressources des APEE sont mobilisées -Au moins 60% des candidats au CEP ont un acte de naissance	Organiser des campagnes trimestrielles de sensibilisation des parents sur le droit à l'éducation du jeune garçon et de la jeune fille, l'importance des fournitures scolaires, de l'APEE et de l'établissement des actes de naissances des enfants	x	x	x
Enseignements	Améliorer la qualité de l'enseignement de base	155 enseignants supplémentaires sont affectés dans les écoles primaires	Faire un plaidoyer pour l'affectation d'enseignants supplémentaires	x	x	x
		47 écoles disposent chaque année de matériel didactique suffisant	Assurer la réception et la distribution du paquet minimum des écoles	x	x	x
Enseignements	Améliorer en quantité et en	-17 nouvelles salles de classe sont construites	Construction et équipement de salles de classes et de	x	x	x

Mis en forme : Français (France)

Code de champ modifié

Code de champ modifié

secondaires	qualité les infrastructures scolaires existantes	-07 bâtiments administratifs sont construits	bâtiments administratifs			
		-Au moins 07 points d'eau potable sont fonctionnels dans les établissements	Construire des points d'eau et des latrines dans les écoles	x	x	x
		-Au moins 07 latrines sont fonctionnelles dans les établissements				
		-Au moins 07 bibliothèques aménagés dans les établissements	Aménagement des et dotation des livres en	x	x	x
		-Au moins 7 000 livres mis à la disposition des bibliothèques				
	Améliorer le taux d'inscription dans les établissements d'enseignement secondaire	-Le nombre total d'élèves et le nombre d'élèves filles du secondaire sont en nette et progressive augmentation -Au moins 60% des ressources des APEE sont mobilisées -Au moins 75% des candidats aux examens de l'enseignement secondaire ont un acte de naissance	Organiser des campagnes trimestrielles de sensibilisation des parents sur l'importance de l'éducation de la jeune fille et du jeune garçon jusqu'au niveau supérieur, l'importance des fournitures scolaires, de l'APEE et de l'établissement des actes de naissances des enfants	x	x	x
	Améliorer la qualité de l'enseignement secondaire	Tous les enseignants nécessaires sont affectés dans les écoles primaires	Faire un plaidoyer pour l'affectation d'enseignants supplémentaires	x	x	x
		Les capacités d'accueil de l'enseignement technique est accrue	Faire un plaidoyer pour la création du CETIC	x	x	x
Enseignement supérieur	Préparer les élèves à l'accès à l'enseignement supérieur	Les élèves disposent d'information nécessaire pour une meilleure orientation académique	Appuyer chaque année l'organisation d'une journée d'orientation et d'information sur les filières et les opportunités de l'enseignement supérieur	x	x	x
	Susciter l'émulation chez les jeunes et stimuler les parents à envoyer leurs enfants à l'université	50 jeunes bacheliers, dont au moins 15 jeunes filles, bénéficient de d'une bourse de 50 000 FCFA	Mettre à la disposition de 50 jeunes bacheliers des bourses de 50 000 FCFA	x	x	x
Santé publique	Améliorer la capacité d'accueil et la couverture sanitaire des centres de santé de l'arrondissement	-10 salles d'hospitalisation supplémentaires sont disponibles pour les CSI	Construction et équipement de salles d'hospitalisation	x	x	x
		-05 centres de santé sont équipés en médicaments et en matériel de laboratoire	Equiper des CSI en médicaments et en matériel de laboratoire	x	x	x
			Plaider pour l'affectation du personnel médical requis	x	x	x
	Vulgariser les bonnes pratiques sanitaires	-02 campagnes de sensibilisation sont organisées chaque année sur les dangers de l'accouchement traditionnel -04 campagnes de sensibilisation sont organisées chaque année sur le respect du calendrier de vaccination des enfants, sur les règles d'hygiène de base et à l'utilisation des moustiquaires imprégnées -04 campagnes de sensibilisation sont organisées chaque année sur les dangers des IST/SIDA	Accompagner les responsables médicaux dans l'organisation des campagnes de sensibilisation de proximité	x	x	x
Eau et énergie	Accroître le nombre de puits d'eau potable et forages fonctionnels	35 forages et puits sont réparés	Réparer les forages et puits endommagés	x	x	x
		112 puits d'eau potable sont construits	Construire de nouveaux points d'eau	x	x	x
	Etendre le réseau d'adduction d'eau dans la ville de Maga	Le réseau d'adduction d'eau potable est fonctionnel	Conduire l'extension du réseau d'adduction d'eau potable	x	x	x
	Assurer la maintenance des infrastructures	-Un comité de gestion de chaque point d'eau est opérationnel -100% des fonds de gestion des points d'eau sont mobilisés	Accompagner la mise en place et le fonctionnement des comités de gestion des points d'eau	x	x	x
	Etendre le réseau d'électricité	Au moins 15 villages sont couverts par le réseau AES SONEL	Conduire l'électrification des villages et le renforcement de la ligne de Pouss	x	x	x
Travaux publics	Faciliter les déplacements entre les centres urbains communaux et avec les communes voisines	La route communale est durablement aménagée	Faire un plaidoyer pour le bitumage de la route communale	x	x	x
			Construction de ponts	x	x	x
		14 ponts sont construits en matériaux définitifs	Faire un plaidoyer pour le bitumage de l'axe routier Pouss-Yagoua (régionale N°29)	x	x	x

Mis en forme : Français (France)

Code de champ modifié

Code de champ modifié

		L'axe routier Pouss-Yagoua est durablement aménagé	Accompagner la mise en place et le fonctionnement des comités de route au niveau de chaque point critique	x	x	x
	Lutter contre les inondations	Les principales rues des centres urbains sont dotées de caniveaux	Faire un plaidoyer pour le renforcement de la digue de Begue-Pouss-Tekeké et de la digue sur le logone	x	x	x
			Entretenir les canalisations d'irrigation d'eau	x	x	x
			Construire des caniveaux	x	x	x
Affaires sociales	Améliorer les connaissances et les pratiques des habitants en matière d'affaires sociales	Au moins 02 campagnes de sensibilisation touchant l'ensemble des villages et centres urbains sont organisées chaque année sur les procédures d'accès aux aides sociales	Organiser des séances de sensibilisation sur les services offerts par les affaires sociales et sur la nécessité d'établir les actes de naissances aux enfants (particulièrement ceux issus des accouchements traditionnels)	x	x	x
	Développer les services d'appui aux personnes vulnérables	-Au moins 01 association de personnes vulnérables est créée -01 fichier des associations de personnes vulnérables et de leurs membres est constitué	Organiser les personnes vulnérables en associations	x	x	x
		-Au moins 200 paires de béquilles, 20 tricycles, 100 paires de lunettes médicales et 50 appareils auditifs sont distribués au profit des personnes vulnérables -Au moins 50 activités génératrices de revenus sont créées au profit des personnes vulnérables -Au moins 200 bourses scolaires sont distribuées au profit d'orphelins et enfants vulnérables	Promouvoir la place des femmes dans les structures de gestion des associations	x	x	x
			Mise à disposition d'appuis divers en faveur des personnes vulnérables	x	x	x
Promotion de la femme et de la famille	Améliorer les connaissances et les pratiques des habitants en matière de genre	Au moins 02 campagnes de sensibilisation touchant l'ensemble des villages et centres urbains sont organisées chaque année contre la violation des droits des femmes	Organiser des séances de sensibilisation sur les droits des enfants et de la jeune fille, l'importance de la scolarisation de la jeune fille, le danger des mariages précoces et sur la nécessité d'établir les actes de naissances aux enfants	x	x	x
	Développer les services d'appui aux femmes	-Au moins 24 associations de femmes créées -01 fichier des associations de femmes et de leurs membres est constitué	Organiser les femmes en associations	x	x	x
		-1 000 femmes sont formées à des petits métiers (couture, teinture, fabrication du savon, artisanat, etc.) -Au moins 300 activités génératrices de revenus sont créées au profit des femmes	Organiser des sessions de formation professionnelle des femmes	x	x	x
			Mettre des crédits d'investissement à la portée des femmes	x	x	x
Jeunesse	Développer les services d'appui aux jeunes	-Au moins 24 associations de jeunes créées -01 fichier des associations de jeunes et de leurs membres est constitué	Organiser les jeunes en associations	x	x	x
		-1 000 jeunes sont formés à des petits métiers (mécanique auto, couture, broderie, informatique, menuiserie, électricité, maçonnerie,...)	Organiser des sessions de formation professionnelle des jeunes	x	x	x
		-Au moins 300 activités génératrices de revenus sont créées au profit des jeunes	Mettre des crédits d'investissement à la portée des jeunes	x	x	x
Sports et éducation physique	Développer et améliorer les infrastructures sportives de la Commune	-26 aires de jeu sont aménagées et opérationnelles -Le mini complexe sportif de Pouss est entièrement opérationnel -Le complexe sportif du lycée de Maga est entièrement opérationnel	Aménager les infrastructures sportives existantes	x	x	x
	Encadrer les jeunes talents sportifs	-01 équipe de handball, 01 équipe de basketball, 01 équipe de volleyball et/ou 01 équipe de football sont fonctionnelle dans la Commune et sont affiliées à un championnat	Accompagner la création et le fonctionnement d'équipes sportives d'intérêt communal	x	x	x

Mis en forme : Français (France)

Code de champ modifié

Code de champ modifié

Transports	Organiser le secteur de transport lacustre et fluvial	-Le fichier des opérateurs de transport fluvial est constitué -Les pirogues et canots sont immatriculés -30 bouées et gilets de sauvetage sont disponibles pour les opérateurs de transport fluvial	Accompagner le DDTransport dans l'organisation du secteur de transport lacustre et fluvial	x	x	x
	Organiser le secteur des motos taxis	-Le fichier des opérateurs de moto taxi est constitué -Les motos sont peintes en jaune -Les conducteurs ont une chasuble immatriculée -100 conducteurs de moto taxi ont un permis de conduire	Accompagner le DDTransport dans l'organisation du secteur de transport par moto taxi Subventionner l'organisation des formations en conduite au profit des conducteurs de motos taxis	x	x	x
	Améliorer la qualité des infrastructures existantes	Chaque gare routière est dotée d'une salle d'attente, d'un point d'eau potable et d'une latrine	Délimiter et aménager les gares routières	x	x	x
Emploi et formation professionnelle	Développer les services de formation professionnelle au profit des femmes et des jeunes	-1 000 jeunes sont formés à des petits métiers (mécanique auto, couture, broderie, informatique, menuiserie, électricité, maçonnerie, ...) et aux techniques de recherche d'un emploi -1 000 femmes sont formées à des petits métiers (couture, teinture, fabrication du savon, artisanat, etc.)	Organiser des sessions de formation professionnelle des femmes et des jeunes	x	x	x
	Faciliter l'orientation professionnelle des jeunes élèves	-Au moins 01 journée d'orientation professionnelle est organisée par an dans chaque établissement	Organiser des journées d'orientation professionnelle (carrefours des métiers) dans les établissements d'enseignement secondaire	x	x	x
Petites et moyennes entreprises	Renforcer la structuration des corps de métiers	-Au moins 25 GIC de commerçants et d'artisans sont fonctionnels -30% des membres des GIC et des structures dirigeantes des GIC sont des femmes	Appuyer la création et la redynamisation des GIC d'artisans et de commerçants	x	x	x
	Favoriser la création des micros entreprises	-Au moins 03 sessions de formation aux techniques de production organisées par an au profit de 100 membres des GIC -Au moins 300 activités génératrices de revenus sont créées au profit des GIC organisés de commerçants et d'artisans	Organiser des sessions de renforcement des capacités des membres des GIC de commerçants et artisans organisés Mettre des crédits d'investissement à la portée des commerçants et artisans organisés	x	x	x
Culture	Vulgariser le potentiel culturel de la Commune	-01 journée culturelle est organisée chaque année à l'échelle de la Commune -Au moins 15 journées culturelles sont organisées chaque année dans les villages de la Commune	Organiser une journée culturelle à portée régionale et nationale Appuyer l'organisation d'une journée culturelle par chaque grand groupe ethnique	x	x	x
	Développer les capacités locales d'organisation des événements culturels	-01 foyer culturel d'intérêt communal est opérationnel et ouvert aux groupes culturels locaux	Construire un foyer culturel communal	x	x	x
Mines, Industries et développement technologique	Assurer la mise en place d'une agro-industrie	01 unité de transformation du maïs et de farines locales est opérationnelle et rentable	Créer une unité de transformation du maïs et des farines locales	x	x	x
Recherche scientifique et innovation	Mettre les résultats pertinents de la recherche en matière agricole, pastorale et piscicole à la portée des producteurs de la Commune de Maga	-01 répertoire des inventions pertinentes pour les producteurs de Maga est constitué -01 campagne de diffusion des inventions pertinentes répertoriées est organisée chaque année	Recenser les inventions susceptibles d'améliorer les capacités de production halieutique, animale et agricole	x	x	x
			Organiser la diffusion des inventions pertinentes répertoriées	x	x	x
Tourisme	Recenser et vulgariser les sites et le potentiel touristiques de la Commune	-01 répertoire illustré des sites touristiques potentiels de la Commune est constitué -01 dépliant de présentation de la Commune est élaboré et disponible en 3 000 exemplaires	Confection d'un document de présentation touristique de la Commune et organisation de sa diffusion au niveau national et international	x	x	x

Mis en forme : Français (France)

Code de champ modifié

Code de champ modifié

		01 journée culturelle est organisée chaque année à l'échelle de la Commune	Organiser une journée culturelle à portée régionale et nationale	x	x	x
Commerce	Renforcer les infrastructures marchandes existantes	-12 latrines sont opérationnelles dans les marchés de Guirvidig, Maga et Pouss -03 nouveaux hangars sont opérationnels dans les marchés de Boko, Yangah et Tekélé -04 magasins de stockage sont opérationnels dans les marchés de Maga, Pouss, Guirvidig et Boko	Aménager les principaux marchés de l'arrondissement	x	x	x
	Renforcer les capacités des commerçants	02 campagnes de sensibilisation des commerçants sur les questions fiscales sont organisées par an	Organiser des campagnes de sensibilisation des commerçants sur leurs droits et devoirs en matière fiscale	x	x	x
Postes et télécommunications	Faciliter l'accès à Internet et à la téléphonie	02 points de poste sont opérationnels à Pouss et Guirvidig	Plaidoyer pour la création d'un point de poste à Pouss et Guirvidig	x	x	x
		Le télécabine communautaire est opérationnel	Plaidoyer pour l'affectation du personnel au télécabine communautaire	x	x	x
		Le signal des réseaux téléphoniques est capté dans tous les villages de l'espace communal	Plaidoyer pour la régularisation de l'accès aux réseaux de téléphonie mobile dans les villages	x	x	x
Travail et sécurité sociale	Renforcer les capacités des travailleurs et employeurs sur les questions de sécurité sociale	Au moins 01 campagne de sensibilisation est organisée chaque année sur la réglementation de la sécurité sociale	Accompagner le DDTSS dans l'organisation des campagnes de sensibilisation des travailleurs et employeurs	x	x	x
Communication	Faciliter l'accès à l'information	Le signal de la CRTV est entièrement reçu dans les villages et centres urbains de la Commune	Plaidoyer pour l'intensification du signal de la CRTV	x	x	x
		Un point de vente de la presse écrite est opérationnel dans l'arrondissement	Mettre en place un mécanisme de distribution de la presse écrite	x	x	x

Mis en forme : Français (France)

Code de champ modifié

Code de champ modifié

Tableau 16: Matrice des moyens et fins de l'institution communale

Domaines	Objectifs	Résultats/Fins	Solutions /Actions	Moyens		
				H	M	F
Ressources humaines	Renforcer les capacités de la Commune en matière de gestion des ressources humaines	Les adjoints au maire participent en permanence à la gestion de la Commune	Déléguer les pouvoirs aux adjoints conformément à la réglementation	x	x	x
		01 bloc administratif est disponible pour les adjoints du Maire	Construire les bureaux des adjoints du maire	x	x	x
		01 réunion de l'exécutif est tenue chaque mois	Organiser les réunions de l'exécutif et les réunions de bureau	x	x	x
		01 session de formation est organisée chaque année à l'endroit des conseillers sur leurs rôles et missions et sur la réglementation de la décentralisation	Organiser les sessions de formation des conseillers sur leurs rôles et missions et sur la réglementation de la décentralisation	x	x	x
		01 recueil de textes régissant les attributions des conseillers est disponible	Mettre à la disposition des conseillers des textes régissant leurs attributions	x	x	x
		Chaque chef de service/ bureau participe à une formation technique par an	Organiser les sessions de formation du personnel	x	x	x
		Le profil du personnel est conforme à celui proposé par l'arrêté 00136 L'organisation des services est conforme à celui proposé par l'arrêté 00136	Recruter du personnel qualifié	x	x	x
Ressources financières	Améliorer le niveau de recettes propres de la Commune	Le fichier des contribuables est actualisé	Réorganiser les marchés de Maga, Guirvidig, Pouss et Boko et actualiser le fichier des contribuables	x	x	x
		Le nombre de tickets payés sur le marché est en constante augmentation	Systématiser l'utilisation des tickets pour le recouvrement des droits de place.	x	x	x
Gestion du patrimoine	Renforcer le patrimoine communal	Un plan de construction d'aménagement des marchés est disponible	Elaborer le plan de construction et d'aménagement des marchés	x	x	x
		La Commune dispose d'une benne et d'un pick up	Acheter une benne et un véhicule tout terrain	x	x	x
		La Commune dispose d'un ordinateur et d'un climatiseur	Equiper les services communaux des ordinateurs et de climatiseurs	x	x	x
		Un foyer culturel communal est opérationnel	Construire un foyer municipal	x	x	x
		Un organe de gestion des infrastructures à caractère culturel, sportif et /ou touristique est créé et opérationnel	Mettre en place un organe communal de gestion des infrastructures à caractère culturel, sportif et/ou touristique	x	x	x
Gestion des relations	Améliorer les relations entre la Commune et les acteurs de développement	Un répertoire des partenaires potentiels est disponible Les partenaires répertoriés sont rencontrés/ les dossiers de réponses aux appels d'offres sont constitués et déposés	Mobiliser plus de partenaires autour de la construction des points d'eau potable	x	x	x
		Un répertoire des OSC est disponible	Recenser toutes les OSC présentes dans	x	x	x

Mis en forme : Français (France)

Code de champ modifié

Code de champ modifié

	Un protocole de collaboration est signé avec chaque OSC répertoriée.	l'espace communal			
	Un répertoire des projets et programmes est disponible Un protocole de collaboration est signé avec chaque projet/programme pertinent	Recenser tous les programmes et projets de développement potentiellement utiles pour la Commune	x	x	x
	03 communes sont approchées en vue d'un jumelage Des projets communs avec d'autres communes sont conçus	Collaborer avec les différentes communes voisines	x	x	x
	Un jumelage est effectué avec une commune occidentale	Rechercher les possibilités de jumelage avec les communes françaises, belges ou canadiennes	x	x	x
	01 banque d'idées de projets best créée et contient en permanence au moins 10 projets	Préparer des projets de développements à présenter aux opérateurs économiques.	x	x	x

4.3 Esquisse du Plan d'utilisation et de gestion des terres de l'espace communal

Tableau 17 : Matrice de gestion des terres

Unité de paysage	Localisation	Potentiel	Utilisateurs	Contrôle urs	Modes de gestion (accès)	Tendance	Problèmes/contraintes)	Action à entreprendre
Zone agro pastorale	Tous les villages	-Fort potentiel -Sert à l'élevage (pâturage), l'agriculture, la construction et le crépissage des maisons	Toute la population	Lawans	Accès libre en fonction du capital foncier de chaque famille	Sous exploitation du sol	-Absence de titres fonciers -Conflits fonciers -Absence de plan d'urbanisation	-Sensibilisation sur la réglementation foncière -Matérialisation des limites entre villages -Séparation des zones de culture et de pâturage
Argile	Gagraye, Gamak	-Fort Potentiel : terre très argileuse dans l'arrondissement -Sert à la fabrication des briques et le polissage des maisons	Toute la population	Toute la population	Accès libre	Faible résistance	-Faible résistance des briques non cuites -Absence de combustible pour le chauffage des briques	-Faire cuire des briques faites avec de l'argile -Utilisation des combustibles autres que le bois et le charbon
Sable	Boko, Kaikai Mousgoum, Kayam, Pidimier, Kalang	-Fort potentiel -Sert à la construction des maisons et puits	Population	Mairie, MINEPIA (contrôleurs du lac)	Accès libre	Ne sert qu'en saison sèche	Accidents lors de l'extraction du sable	-Construction de ponts sur les mayos -Acquisition du matériel moderne d'extraction du sable
Flore	Pidimier, Kalang,	Nutrition des animaux,	Hommes,	Aucun	Libre	Rareté de	-Feux de brousse	-Mise en place d'un

Mis en forme : Français (France)

Code de champ modifié

Code de champ modifié

(herbes) : Savane herbacée et arborée, forêts	Eheng, Gagraye, Kaikai Foulbé Blamatoko arabe, Diga, Gadjiam, Kayam, Gounhi, Zingah, Gadjiam	traitement médicinal (nimes, rôniers), fabrication des nattes (rôniers), rétention d'eau (eucalyptus), alimentation (fruits), ombrage, construction (fabrication toitures, clôture)	femmes, jeunes			plusieurs espèces végétales	-Coupes d'arbres -Faible reboisement de l'espèce	comité de surveillance du couvert végétal -Amélioration du reboisement de l'espèce
Mayo	Gamak, Gounghi, Patakaye, Méwi, Zingah	Abondance du poisson, irrigation de champs, présence de sable, abreuvement des bêtes	Population Pêcheurs	MINEPIA , Commune et Lawans	Accès libre	Variation du niveau d'eau en fonction des saisons	-Diminution de l'eau en saison sèche -Présence massive des pêcheurs	Pompage des eaux
Lac	Pidimier, Kalang, Eheng, Kaikai foulbé, Kaikai Mousgoum, Guirvidig, Gamack, Dandalang Maga, Yaraye, Grong, Gaya, Pouss secteur 2 et 3, Malka,	-Abondance du poisson, irrigation de champs, présence de sable, abreuvement des bêtes -Fort potentiel touristique	Pêcheurs, SEMRY	Commune , MINEPIA , SEMRY	-Payant (acquisition du permis de pêche et autres taxes) -Libre pour simples passagers	Envahisse ment de la végétation	-Non respect des conditions d'accès -Début de pollution des eaux	-Strict respect des normes de pêche -Aménagement de la bordure du lac -Limitation de la pollution des eaux

Source : Collecte des données terrain

L'on constate à partir de ce tableau que l'accès et l'utilisation des terres dans la commune de Maga ne sont pas très contraignant. La grosse difficulté réside au niveau de la gestion de celle-ci qui est en réalité entre la poignée de main d'une très faible minorité de personne notamment les lawans, le MINEPIA et la mairie.

4.3 L'économie locale

L'économie locale de la ville de Maga se caractérise par une économie de subsistance et se caractérise de la manière suivante :

4.4.1 – Le secteur primaire

Celui ci est dominé par l'agriculture, l'élevage, la pêche, l'artisanat

4.4.1.1. Agriculture

Pratiquement toute la population se livre aux travaux agricoles. La culture du riz est la principale caractéristique économique de la Commune. Elle est très prisée par les populations. Celle-ci se pratique dans les parcelles (casiers) de la SEMRY qui s'étend sur une superficie d'environ 800ha et également dans les rizières aménagées par les populations elles même (hors casiers). Deux campagnes sont organisées chaque année. Cette filière est le poumon de l'économie de Maga car elle regroupe plusieurs acteurs que sont :

- Les fournisseurs d'engrais

Les riziculteurs peuvent accéder aux engrais auprès des commerçants. Cependant, du fait de manque de subvention, ces derniers sont obligés de contracter des crédits d'intrants qu'ils remboursent en nature à raison de trois sacs de paddy pour un sac d'engrais.

- Les fournisseurs d'équipements

Il s'agit des artisans locaux. Ils disposent de peu de moyens logistiques pour satisfaire les demandes locales. Aussi, certains producteurs préfèrent recourir à des prestataires de services pour les opérations de labours, de récoltes et de battage ce qui génèrent également des petits emplois pour les jeunes de la zone.

- Les producteurs

La majorité des producteurs exploitent des parcelles de taille moyenne d'un demi à un quart d'hectare, sans encadrement technique. *Les sociétés d'encadrement des périmètres irrigués.* La SEMRY jouit de ce fait d'une grande responsabilité dans la mise en valeur des parcelles qu'elle gère en les tenant à la disposition des riziculteurs contre un certain nombre d'obligations de paiement de droits d'exploitation.

- *Les transformateurs*

Il s'agit des propriétaires des décortiqueuses qui retiennent généralement 1 sac de paddy sur 10. Les surplus commercialisables sont vendus en «tasses» aux commerçants sur le marché local ou aux restaurateurs.

- *Les commerçants*

Du fait de l'enclavement de la zone, les productions de riz sont très souvent évacuées vers le Nigeria et à ce niveau, la commune tire également son épingle du jeu. Aussi, il faut préciser que la vente au détail du riz blanchi est assurée par les femmes dans les marchés ruraux alors que, la vente de paddy en sacs est généralement assurée par les hommes chefs de ménages.

Comparé au riz importé, le riz local présente des avantages intéressants. Celui coute par tasse environ 1100FCFA (3kg) soit 375FCFA comparativement au riz importé dont le Kg couté 500FCFA.

Les producteurs engagés hors des installations de la SEMRY éprouvent des difficultés immenses, surtout en matière d'irrigation de l'eau vers leurs parcelles. Ils sont donc obligés d'organiser une seule campagne dans l'année, pendant la saison des pluies. Malgré l'apport en eau dans les parcelles de la SEMRY, on note dans l'ensemble une réduction de la qualité de ses services auprès des producteurs. Dans l'ensemble, le niveau de production reste faible. La production est principalement destinée à la commercialisation.

Une très faible partie de la production est destinée à la nutrition de la famille. En effet, les habitants consomment plus le mil et le sorgho.

En dehors des parcelles rizicoles, l'agriculture mixte est le système de production le plus utilisé par la population. Elle consiste en l'association sur une même parcelle de terres de plusieurs cultures. Celles-ci sont essentiellement constituées de mil, de gombo et des herbes à sauce. Il existe aussi un système de monoculture qui se pratique pendant la saison sèche. Cette culture est la culture du sorgho. C'est le mil de saison sèche qui fait la particularité agricole de la zone.

L'on dénote parallèlement la présence de jardins utilisés pour la pratique des cultures maraîchères. Cette activité, beaucoup plus pratiquée par les femmes, leur permet de contribuer à l'alimentation familiale. Les spéculations les plus visibles sont les aubergines, les tomates, les carottes, la laitue / salade, les concombres et le gombo

4.4.1.2 Élevage et pêche

La pêche constitue avec la riziculture la principale activité économique locale. Elle est pratiquée par la grande majorité des habitants. Les femmes et les jeunes font la pêche dans les petits cours d'eau, notamment les canalisations d'irrigation de la SEMRY et les mayos. Cette activité sert beaucoup plus à la consommation familiale. Par contre la pêche pratiquée de façon plus *professionnelle* par des pêcheurs reconnus comme tels au-delà de la Commune est une activité économique à part entière.

On décompte plus de 1500 pêcheurs (Camerounais et étrangers). La production annuelle est estimée à au moins 2 000 tonnes. La pêche est pratiquée neuf mois sur douze avec une trêve qui va du mois de juillet au mois de septembre.

En effet, les vendeurs de poissons venant généralement de Maroua prennent d'assaut les rivages du Lac et du Logone pour acheter. Ils traitent même en amont avec les pêcheurs : ils leur fournissent des pirogues et des filets et garantissent ainsi les prises faites par les pêcheurs. L'activité est donc rentable ; de nombreuses familles en vivent. Toutefois, l'accès au poisson est souvent difficile pour les habitants de la Commune : les commerçants venus de Maroua, grâce à leurs ententes léonines avec les pêcheurs, en viennent à dicter leur loi dans la fixation du prix du poisson.

On distingue deux types d'élevage au sein de la Commune : l'élevage du type traditionnel et l'élevage semi intensif. L'élevage traditionnel sert à la consommation familiale en général ; chaque ménage élève des moutons, chèvres, ânes et de la volaille autour l'habitation. Prisée par les Arabes Shoas, l'élevage bovin semi intensif est une activité économique caractéristique de l'espace physique communal. Le corps des éleveurs est fortement représenté dans le paysage socio économique. Ce sont en général des personnes nanties à la tête d'un fort cheptel qu'ils mettent à la disposition des pasteurs (d'origine peuhle en général). Ces derniers sont chargés de les emmener paître dans les zones de pâturage situées bien en dehors de la ville

4.4.1.3 L'artisanat

Les activités artisanales sont peu développées dans la zone. Elles se résument à quelques architectures de décoration de l'habitat, la fabrication des calebasses, statuettes et pilons. De nombreux habitants sèchent les peaux d'animaux qu'ils vendent aux fabricants de chaussures (samaras) et de poufs du côté de Maroua. On dénombre quelques cordonniers dans les villages, plusieurs couturiers et coiffeurs dans les marchés. Des vanniers très rares fabriquent des nattes qui sont très prisées. Les décoratrices de maison sont très recherchées ; elles assurent la finition des maisons et leur donnent un côté artistique.

4.4.1.4 Sylviculture




Photo 14 : Des arbres servant d'ombrage

On dénombre un sylviculteur au sein de l'arrondissement. Ce dernier est aussi propriétaire de quelques vergers. Il se trouve à l'entrée de Guirvidig et crée des pépinières d'arbres dont il met les plants à la disposition de la population pour le reboisement. Malheureusement, le site n'est pas en bon état de fonctionnement. La SEMRY de Maga intervient aussi dans la sylviculture en apportant des plants d'arbres aux populations pour le reboisement de l'espace. Le reboisement est observé au sein de nombreux villages à travers la plantation des arbres notamment les nimiers et eucalyptus. Ces arbres permettent d'avoir des zones d'ombre. De

4.4.1.5 Chasse

C'est une activité qui est presque inexistante dans la zone. En effet, les savanes arborées qui jouxtent la zone ne sont pas giboyeuses. La chasse du coucou est régulièrement pratiquée mais cela n'est pas ouvert sur une commercialisation particulière.

4.4.1.6. Exploitation forestière

Dans les villages, malgré le texte réglementaire pris par le Gouverneur de la Région de l'Extrême-Nord interdisant la commercialisation du bois de chauffe, les habitants se livrent à une coupe régulière du bois. Toutefois, l'importance des arbres est bien cernée : les forêts artificielles existant au sein de l'arrondissement sont conservées par les populations et aucune coupe n'y est faite.

4.4.2 Le secteur secondaire

Le secteur secondaire est un secteur encore embryonnaire dans la zone de Maga. Il est caractérisé par par la présence de la SEMRY. Elle a pour mission de moderniser la riziculture dans le Mayo Danay en facilitant des techniques culturales et un appui technique aux populations bénéficiaires. Présente dans la Commune depuis 1979, elle est à la base de l'urbanisation de la ville de Maga. Elle emploie aujourd'hui plus de 200 ouvriers.

4.4.3 Le secteur tertiaire

4.4.3.1 Le commerce

Les populations des villages de l'arrondissement de Maga fréquentent régulièrement les marchés de Maga, Guirvidig, Pouss, Tékélé, Boko, Maroua et Banki au Nigéria. Les commerçants vivent au gré de la tenue des marchés hebdomadaires de Pouss, Maga et Guirvidig. Le marché de Boko, moins achalandé, attire tout de même suffisamment de vendeurs et acheteurs. Ces derniers se dirigent aussi en masse vers le marché hebdomadaire de Bogo. L'activité commerciale est donc un aspect caractéristique de la mobilité de la population. Les agriculteurs et les pêcheurs y voient le moyen d'écouler leur production et d'avoir accès aux produits alimentaires et vestimentaires de première nécessité. L'on note également la présence de plusieurs boutiques servant aussi de points de ravitaillement dans les différents quartiers des centres urbains. Des vendeurs ambulants sillonnent les différentes artères, proposant des produits aussi variés les uns que les autres.

4.4.3.2 Services / Secteur privé

Le secteur des services est représenté essentiellement par les agences de deux (02) établissements financiers : *Express Union* et *Crédit du Sahel*. Le premier est spécialisé dans le transfert d'argent, le second mobilise l'épargne locale et distribue des crédits. L'apport en matériel effectué par *Express Union* au profit de la Commune en 2010 témoigne de la volonté de l'entreprise de s'intégrer durablement dans l'espace économique local.

On dénombre quelques auberges mais en général, il n'y a qu'un seul établissement hôtelier digne de ce nom dans l'espace communal. Dans le secteur touristique, on note la présence d'un hôtel de bonne réputation (*Safari Danay*), qui offre différents services : accueil, piscine, parcours équestre, restauration, etc.

4.4.3.3 Autres activités économiques

De nombreux jeunes quittent les villages pour aller au niveau de Pouss, Maga ou Guirvidig exercer le transport commun en moto (*mototaxi*). La moto étant le principal moyen de transport utilisé par la population, les conducteurs de motos taxis sont assez nombreux dans les centres urbains, principalement dans la ville de Maga. Pour ceux qui ne sont pas propriétaires d'une moto (et ils sont nombreux), la principale alternative pour les longs déplacements est la moto taxi. Exigeante sur le plan physique, cette activité est pratiquée à plus de 95% par des jeunes. C'est une activité assez rentable, particulièrement en saison des pluies. En l'absence de système de transport interurbain destiné à desservir les principaux villages de l'arrondissement, ces motos taxis remplissent une fonction sociale importante. Toutefois, l'imprudence de certains conducteurs peut parfois conduire à des accidents graves, ce d'autant plus que l'activité n'est pas suffisamment organisée et réglementée.

Les calls box (cabines de téléphonie mobile) sont très nombreux dans les centres urbains, principalement à Maga centre. Ils facilitent la communication entre les populations à l'intérieur comme à l'extérieur de la ville. La demande est forte car la population est très mobile et l'émigration des jeunes est forte ; chaque famille a des membres dans les grandes villes de la Région de l'Extrême-Nord, à Douala et à Yaoundé. Cette forte dispersion favorise les appels. Puisque l'entrée en possession d'un téléphone mobile est de plus en plus facile, le marché du transfert de crédit est en expansion. La communication est d'autant plus facilitée que tous les opérateurs de téléphonie mobile y ont installé une antenne. Le coût d'une impulsion est de 100F CFA et le marché est en expansion, ce qui assure un revenu journalier non négligeable aux gérants de call box. On rencontre des emplois temporaires tels que les manœuvres agricoles et dans les travaux de construction de maisons. Des particuliers disposent des moulins à écraser au sein du village, ce qui leur permet d'améliorer leurs revenus.

Mis en forme : Français (France)

Code de champ modifié

Code de champ modifié

4.4.4 Acteurs du développement local

Les autorités traditionnelles (lamido, sultan, lawans, djaoros) sont des acteurs majeurs du développement local. La chefferie est une plaque tournante car elle joue le rôle de relais entre l'administration et les populations et s'implique dans la mobilisation populaire. C'est aussi à travers les institutions religieuses que les sensibilisations sont faites pour la mobilisation des populations autour des actions de développement. Elles sont même parfois le théâtre de mobilisations financières pour la mise en œuvre de initiatives de développement, notamment pour la prise en charge des maîtres des parents.

La dynamique associative locale n'est pas très forte mais elle n'est négligeable. En effet, on dénombre 23 associations (dont 07 de jeunes, 03 d'hommes et 13 associations de femmes). Elles sont réparties dans 15 villages (Maouda, Dandalang Maga, ZIAM 1, Kéléo, Yangha, Pidotokoye, Blamatoko Mousgoum, Guirvidig, Pouss secteur 1, Pouss secteur 2, Pouss secteur 3, Kayam, Mougou, Malka, Gaya), soit seulement 31,91% de l'espace communal. Leurs principales activités portent sur l'entraide, la solidarité et la tontine. Elles rassemblent un nombre important de membres et peuvent ainsi faciliter la mise en œuvre de projets communautaires. Seulement elles ne sont pas toujours, sinon pas du tout encadrées notamment dans la structuration et fonctionnement des groupes. C'est la raison pour laquelle certaines de ces organisations ne pas véritablement fonctionnelles.

Aussi, 52 GIC repartis dans 20 villages ont été identifiés. Ils exercent principalement dans l'agriculture (riziculture, culture du mil, maraîchage), l'élevage (gros et petit bétail), la pêche, l'exploitation de miel. Il existe un GIC qui intervient dans l'appui au micro crédit et la collecte de la production des agriculteurs. Malheureusement, plus de la moitié de ces GIC ne sont pas fonctionnels car ils ne maîtrisent pas les notions de gestion administrative et financière d'un groupe.

Certains projets/programmes sont mis en œuvre dans le souci d'une amélioration des conditions de vie des populations. L'activité principale étant la culture du riz, l'accompagnement du développement de la ville a été effectué sous le couvert de la SEMRY Comme son nom l'indique, elle vise à moderniser la riziculture dans le Mayo Danay par une mécanisation des techniques culturales et un appui technique aux populations bénéficiaires. Sa présence marque fortement la pratique rizicole dans la zone car elle met ses canalisations et casiers à la portée des producteurs et leur prête du matériel.

Tableau 18 : Principales infrastructures de l'arrondissement de Maga

N°	Secteur	Infrastructures	Etat	Observations
1	Agriculture	- Installations de la SEMRY	- Bon état	- Location des casiers rizières par les producteurs
		- Locaux de la Délégation du MINADER (Maga)	- Bon état	- RAS
2	Elevage, pêches et industries animales	- 03 abattoirs (01 dans chaque centre urbain : Maga, Pouss, Guirvidig))	- Absence de points d'eau et de latrines	-Inexistence de parcs à bétail communautaires au niveau de l'arrondissement -Absence de pharmacie sanitaire pour le traitement des bêtes
		- 01 chambre froide	- Bon état	-Absence de groupe électrogène
		- Existence d'un bac de bain détiqueur à Guirvidig	- Etat passable	RAS
		- Locaux de la Délégation du	- Bon état	RAS

N°	Secteur	Infrastructures	Etat	Observations
		MINEPIA		
3	Domaines et Affaires Foncières	- RAS	- RAS	Il n'existe pas encore d'infrastructures au niveau de la Commune pour ces secteurs d'activités
4	Développement Urbain et Habitat	- RAS	- RAS	
5	Environnement et Protection de la nature	- RAS	- RAS	
6	Forêts et Faune	- Locaux du Poste forestier	- Etat passable	- RAS
7	Administration Territoriale, Décentralisation et Maintien de l'ordre	- Hôtel de Ville	- Bon état	- RAS
		- Sous-préfecture	- Bon état	- RAS
		- Locaux du commissariat à Pouss	- Bon état	- RAS
		- Locaux de la brigade de gendarmerie de Maga	- Bon état	- RAS
		- Locaux des Douanes à Guirvidig	- Bon état	- RAS
8	Education de Base	- 47 écoles publiques primaires à cycle complet réparties dans 29 villages	- Environ 90 bâtiments sont en bon état, 39 dans un état passable et 55 dans un mauvais état. - Aucune école ne dispose d'un point d'eau potable, de clôture ou de logements pour les enseignants	- 17 villages ne disposent pas d'écoles publiques
		- 04 écoles maternelles (01 à Guirvidig, 02 à Maga centre et 01 à Dougui)		- Absence d'écoles dans 14 villages de l'arrondissement
		- 07 écoles privées (01 à Pouss, 01 à Guirvidig, 03 à Maga, 01 à Dougui, 01 à Bourmi Maga)		- Existence de 220 salles de classe dont 66 en séko/banco/poto poto, 15 en terre / semi définitif, 139 en matériaux définitifs
		- 05 écoles des parents (ZIAM 2, Tékélé, Pidotokoye, Madiogo, Gadjiam)		- 05 écoles possèdent des latrines
9	Enseignements Secondaires	- 01 foyer construit par l'Eglise catholique à Maga	- Bon état	- Spécialisé dans la formation des filles
		- 01 CETIC à Maga	- Bon état : salles en matériaux définitifs	- Aucun établissement d'enseignement secondaire ne dispose de logements

N°	Secteur	Infrastructures	Etat	Observations
		- 03 Lycées (Pouss, Maga, Guirvidig),	- Bon état : 39 salles en matériaux définitifs ; 01 point d'eau et 01 box de latrines par lycée	pour les enseignants
		- 02 CES (Mourla, Tékélé)	- Etat passable : 02 salles en matériaux définitifs au CES de Tékélé ; 02 salles de classe en séko au CES de Mourla	
10	Enseignement Supérieur	RAS	RAS	RAS
11	Santé Publique	- 06 cases de santé (Mourla, Kéléo, ZIAM 3, Maouda, Ngoulmoung, Simatou).	- Bâtiments en mauvais état	- Ces cases de santé ne sont plus utilisées
		- 04 centres de santé intégrés (Tékélé, Guirvidig, Pouss, Maga centre)	- Etat passable : latrines aménagées en dur dans tous les centres ; 01 forage à Tékélé, 01 puits à Pouss, et à Guirvidig ; 01 incinérateur non fonctionnel	- Ces centres comprennent en tout 08 bâtiments, 22 lits, 02 laboratoires, 04 maternités, 03 pharmacies, 06 réfrigérateurs dont 04 non fonctionnels
		- 01 hôpital de district à Maga.	- Etat passable : 01 borne fontaine à Maga ; absence d'incinérateur	- L'Hôpital comprend 37 lits, 01 laboratoire, 01 maternité, 02 pharmacies, 03 réfrigérateurs fonctionnels
		- 01 centre de santé privé construit par l'Eglise catholique à Pouss.	- Bon état : clôturé ; 01 puits aménagé et 01 forage ; 01 incinérateur fonctionnel	- Le centre comprend 19 lits, 01 laboratoire, 01 maternité, 01 pharmacie, 01 réfrigérateur fonctionnel
12	Sous secteur EAU	- 113 forages (79 dans le canton de Pouss et 34 dans le canton de Guirvidig)	- 35 forages endommagés dont 21 dans le canton de Pouss et 14 dans le canton de Guirvidig	- 18 villages ne possèdent pas de forages dont 10 dans le canton de Pouss et 08 dans le canton de Guirvidig
		- 254 puits d'eau (148 dans le canton de Pouss et 106 dans le canton de Guirvidig)	- Des 35 forages endommagés, 30 sont abandonnés	- 02 villages ne disposent ni de puits d'eau, ni de forages (Kalang, Varaye)
	Sous secteur ENERGIE	- Existence de deux transformateurs dans l'arrondissement notamment à	- La tension électrique est très faible dans	- Le réseau électrique couvre uniquement les villages Guirvidig,

N°	Secteur	Infrastructures	Etat	Observations
		Guirvidig et Maga.	l'ensemble de ces villages car l'extension n'est pas faite avec le câble triphasé	Dougui Maga, Bourmi Maga, Dandalang Maga, Pouss
13	Travaux Publics	Existence d'une route communale reliant Guirvidig à Pouss	Route carrossable mais profondément dégradée	La route nécessitant un aménagement plus régulier
14	Affaires Sociales	RAS	RAS	Absence de structure d'encadrement des personnes vulnérables
15	Promotion de la Femme et de la Famille	RAS	RAS	RAS
16	Jeunesse	01 centre de jeunesse (Maga)	Bon état	Le Centre organise des formations assez régulièrement
17	Sports et Education Physique	26 aires de jeu (Mewi, Nouhoye, Boko, Kéléo, Ziam 1, Blamatoko arabe, Zingha, Maouda, Guirvidig, Madiogo, Tékélé, Pouss secteur 2, Gamak, Yangha, Pidotokoye, Pidimier, Malka, Patakaye, Kaïkaï Foulbé, Gagraye, Sirlawé, Ziam 3, Kalang, Simatou, Tapadaye, Eheng)	Aires de jeux non aménagées Le stade municipal n'est pas clôturé	Ille stade municipal de Maga est l'aire de jeux qui présente la forme la plus achevée. Pourtant, il y a encore beaucoup d'efforts à déployer pour qu'il soit viable.
18	Transport	04 gares routières (Guirvidig, Maga, Pouss secteur 1, Tékélé)	Mal aménagées	RAS
19	Emploi et Formation Professionnelle	RAS	RAS	RAS
20	Petites et Moyennes Entreprises, Economie Sociale et Artisanat	Boutiques et échoppes		Les petites entreprises locales sont fondues dans les marchés (commerce)
21	Recherche Scientifique et	RAS	RAS	RAS

N°	Secteur	Infrastructures	Etat	Observations
	Innovation			
22	Tourisme	- RAS	- RAS	- Il y a bien de petites auberges dans les centres urbains mais il n'y a pas d'installations touristiques dignes de ce nom.
23	Culture	- RAS	- RAS	- Il n'y a pas de foyer culturel dans l'arrondissement
24	Mines et Développement Industriel	- 01 carrière à Pouss	- Mal aménagée	- Il ne s'agit pas d'une infrastructure digne de nom ; il y a juste un pont pour faciliter la traversée
25	Commerce	- 04 grands marchés (Pouss centre, Maga centre, Guirvig et Boko) - 02 petits marchés (Yangah et Tékélé)	- Etat passable : 01 hangar construit à Pouss et Maga, 03 hangars à Guirvidig ; 01 point d'eau aménagé par marché	
26	Postes et Télécommunications	- Bureau de poste	- Bon état	- Bureau entièrement aménagé et meublé
		- Antenne relais Orange	- Bon état	- RAS
		- Antenne relais MTN	- Bon état	- RAS
27	Travail et Sécurité Sociale	- RAS	- RAS	- RAS
28	Communication	- RAS	- RAS	- Il n'y a aucune radio communautaire dans l'arrondissement

Tableau 7 : Liste des secteurs générateurs des revenus et d'emploi au niveau local

Secteurs	Besoins ou Idées de projets	Observations
Environnement et protection de la nature	<ul style="list-style-type: none"> - Mise en place d'un mécanisme de collecte et de gestion de la matière plastique dans les localités dominantes ayant un marché - Création d'une pépinière centrale à Maga 	Si la commune met en place un tel mécanisme, elle pourrait recruter un personnel permanent chargé de collecter la matière plastique et voire dans quelle mesure cette matière plastique pourrait être transformée.
Promotion de la femme et de la famille	- Organisation de 10 sessions de formation des femmes aux petits métiers (couture, teinture, fabrication du savon, artisanat, etc), soit 05 par canton	Les sessions de formations sont une aubaine pour les populations, car ils disposeront d'un savoir-faire qu'ils pourront développer en se mettant en leur propre compte.
Jeunesse	- Organisation de sessions de formation de 200 jeunes aux petits métiers (Mécanique auto, couture, tricotage/ broderie, artisanat, Informatique, menuiserie, électricité, maçonnerie,...)	Les sessions de formations sont une aubaine pour les populations, car ils disposeront d'un savoir-faire qu'ils pourront développer en se mettant en leur propre compte
Emploi et formation professionnelle	- Organisation de 05 sessions de formation professionnelles auprès des GIC, associations et comités de développement organisés (mécanique auto, couture, tricotage/ broderie, artisanat, Informatique, menuiserie, électricité, maçonnerie, agriculture, élevage, etc.)	
Petites et Moyennes Entreprises, Economie sociale et Artisanat.	Création de (10) mini entreprises dans les grands centres urbains (Guirvidig,	Ces minis entrepris permettront de résorber une partie de la population au chômage. Ainsi

Maga, Pouss)	cela générera des emplois.
--------------	----------------------------

5. PLANIFICATION ET MISE EN ŒUVRE DU PCD

5.1 Vision de la commune

Faire de Maga un arrondissement où les enfants en âge scolaire ont un accès facile à l'éducation où, tout le monde a accès à l'eau potable et contribue au développement de l'économie locale.

5.1

~~La réalisation du diagnostic participatif dans les villages de l'arrondissement de Maga nous a permis de relever des problèmes sur lesquels il est urgent d'agir. Il s'agit notamment des problèmes d'éducation, de santé, d'accès à l'eau potable, etc. Les solutions apportées à ces problèmes refléteront une vision dont rêve l'ensemble de la population. De plus, cette vision est partagée par le maire et les élus locaux qui entendent développer l'espace communal sur le plan éducationnel, infrastructurel et culturel. Il s'agit pour la Commune de disposer d'eau potable et des centres de santé accessibles à tous assez facilement, avec des activités économiques et commerciales en plein essor. n'entendent ménager aucun effort pour la matérialiser à travers le PCD qui vise à :~~

Le plan de développement communal de Maga vise à :

- Promouvoir la solidarité et la complémentarité ~~contre-entre~~ les acteurs de développement ;
- Promouvoir la synergie d'actions entre les différents acteurs intervenant dans la Commune ;
- Faciliter la recherche des partenaires de développement ;
- Rechercher la cohérence entre les actions locale et les politiques sectorielles de l'Etat.
- Renforcer les capacités organisationnelles et institutionnelles de la commune :
- Promouvoir la commune au volet communicationnel à travers le renforcement du volet communicationnel.

5.2 Cadres logiques par secteur

Tableau 19 : Cadres Logiques du PCD par secteur

Objectif spécifique	Résultats attendus	Indicateurs de résultat	Activités à entreprendre	Responsables	Appui technique	Coût estimatif	Sources de financement	
							Commune	Externe
<i>Secteur : Agriculture et développement rural</i>								
<i>Problème : Faible productivité agricole</i>								
<i>Objectif global : Améliorer la productivité agricole</i>								
Accroître la capacité de production agricole	Les agriculteurs sont organisés en GIC et mènent leurs activités de manière structurée et synergique	-Au moins 50 GIC créés et/ou redynamisés -30% des membres des GIC et des structures dirigeantes des GIC sont des femmes -02 unions et 01 fédération	Organiser les agriculteurs en GIC Promouvoir la place des femmes dans les structures de gestion des GIC et unions et fédérations de	Service technique de la Commune Service technique de la Commune	-DAADER -SEMRY -CEAC -CAFER -ONG	3 000 000 F CFA	Commune	Membres des GIC

Mis en forme : Retrait : Gauche : 0,63 cm, Sans numérotation ni puces

Mis en forme : Police : (Par défaut) Times New Roman

Mis en forme : Police : Non Gras

Mis en forme : Police : (Par défaut) Times New Roman

Mis en forme : Normal, Sans numérotation ni puces

Mis en forme : Français (France)

Code de champ modifié

Code de champ modifié

		de GIC sont constituées et opérationnelles -03 filières agricoles sont organisées (autour du riz, du mil et du sorgho) -Au moins 10 GIC pratiquent le maraîchage à titre principal et 15 à titre secondaire	GIC					
			Appuyer la constitution des unions et d'une fédération de GIC	Service technique de la Commune			Commune	Membres des GIC
	Les agriculteurs des GIC utilisent un matériel et des intrants adéquats pour l'accroissement de la production	Chaque GIC organisé utilise des semences améliorées et possède 01 charrue, 02 faucilles, 05 machettes et 05 houes, 02 pulvérisateurs et 04 paires de bottes	Mettre des crédits de campagne et d'investissement à la portée des GIC pour l'accès au matériel et aux intrants	Service technique de la Commune	-DAADER -CEAC -SEMRY -ONG -Crédit du Sahel -Autres EMF	3 000 000 F CFA par an	Commune	
Faciliter la commercialisation des produits agricoles	La période de stockage des céréales est allongée pour les producteurs	09 magasins de stockage opérationnels	-Construire des magasins de stockage des céréales dans les villages	Service technique de la Commune	-DAADER -CEAC -SEMRY -ONG	135 000 000 F CFA	Commune	

Objectif spécifique	Résultats attendus	Indicateurs de résultat	Activités à entreprendre	Responsables	Appui technique	Coût estimatif	Sources de financement	
							Commune	Externe
Secteur : Elevage, pêches et industries animales								
Problème : Faible capacité de production animale et halieutique								
Objectif Global : Améliorer la productivité animale et halieutique								
Accroître la capacité de production animale et halieutique	Les éleveurs et les pêcheurs travaillent respectivement en groupe	- 25 GIC d'éleveurs et 25 GIC de pêcheurs créés et/ou redynamisés -30% des membres des GIC et des structures dirigeantes des GIC sont des femmes	Organiser les petits éleveurs et les pêcheurs en GIC Promouvoir la place des femmes dans les structures de gestion des GIC et unions et fédérations de GIC	Service technique de la Commune	-DAEPIA -CEAC -CAFER -ONG	3 000 000 F CFA	Commune	Membres des GIC
	Les éleveurs et les pêcheurs des GIC ont des connaissances accrues en techniques pastorales et de pêche, et de gestion comptable et financière	03 sessions de formation aux techniques de production organisées par an au profit de 100 membres des GIC	Organiser des sessions de renforcement des capacités des membres des GIC Pastoraux et de pêcheurs	Service technique de la Commune	-DAEPIA -CEAC -CAFER -ONG	900 000 F CFA par an	Commune	
	Des zones de production halieutiques sont créées et opérationnelles	20 étangs piscicoles sont exploités	Appuyer la création d'étangs piscicoles	Service technique de la Commune	-DAEPIA -CEAC -ONG	10 000 000 F CFA	Commune	-Membres des GIC -ONG -Agences de coopération -Projets de développement (PACA, ACEFA, AFOP) -PNDP
	L'encadrement des producteurs est effectif	-Les séances de suivi des producteurs par le sectoriel sont plus régulières -02 parcs de vaccination opérationnels	Faire un plaidoyer pour la création des CZCSV supplémentaires à Maga et Pouss Construire des parcs de vaccination Appuyer la création de 28 brigades sanitaires animales dans les villages	Service technique de la Commune	-DAEPIA -CEAC -ONG	- 30 000 000 F CFA 1 000 000 F CFA	Commune Commune Commune	
	Des poches supplémentaires de production de la viande sont opérationnelles	08 fermes d'élevage porcin sont opérationnelles	Appuyer la création de fermes d'élevage porcin et avicole	Services technique de la Commune	-DAEPIA -CEAC -ONG	6 000 000 F CFA	Commune	
Faciliter la commercialisation des productions animales et	La période de conservation de la viande et du poisson est allongée pour les	02 chambres froides, 01 hangar de séchage, 05 magasins de conservation du poisson	Construire des chambres froides, des fumoirs, un hangar de séchage et des magasins de conservation	-Service technique de la Commune	-DAEPIA -ONG	Chambres froides : 600 000 000 F CFA Hangar : 15 000 000 F CFA Fumoirs : 15 000 000 F	Commune	FEICOM

halieutiques	producteurs	et 06 fumoirs modernes sont opérationnels	du poisson séché/fumé			CFA Magasins : 37 500 000 F CFA		
		-03 abattoirs sont équipés d'un point d'eau moderne -01 marché à bétail est opérationnel	Réfectionner les abattoirs existants et construire un marché à bétail	-Service technique de la Commune	-DAEPIA -CEAC -ONG	Abattoirs : 3 600 000 F CFA Marché : 100 000 000 F CFA	Commune	FEICOM

Objectif spécifique	Résultats attendus	Indicateurs de résultat	Activités à entreprendre	Responsables	Appui technique	Coût estimatif	Sources de financement	
							Commune	Externe
Secteur : Domaine et affaires foncières								
Problème : Gestion difficile des terres								
Objectif global : Promouvoir la légalité foncière								
Faciliter la gestion des terres	La Commune dispose d'un titre de propriété sur ses biens immobiliers	01 titre de propriété disponible pour chaque bien	Recenser et immatriculer le patrimoine immobilier et mobilier de la Commune	Service technique de la Commune	DDDAF	15 000 000 F CFA	Commune	-
	Les populations connaissent les procédures de sécurisation des terres par l'obtention des titres fonciers	01 campagne de sensibilisation sur les procédures de sécurisation des terres est organisée chaque année dans les villages	Organiser des campagnes de sensibilisation sur les procédures d'élaboration des titres fonciers	Service technique de la Commune	DDDAF	500 000 F CFA par an	Commune	-

Objectif spécifique	Résultats attendus	Indicateurs de résultat	Activités à entreprendre	Responsables	Appui technique	Coût estimatif	Sources de financement	
							Commune	Externe
Secteur : Développement urbain et habitat								
Problème : Précarité de l'habitat								
Objectif global : Améliorer la qualité de l'habitat								
Améliorer les capacités de résistance des maisons aux catastrophes	Les maisons dans les villages font face aux inondations et catastrophes naturelles	-Le nombre de maisons pourvues de latrines est en constante augmentation -Un système de drainage des eaux est opérationnel dans les centres urbains et les villages riverains du lac et/ou du Logone	Organiser des campagnes sensibilisation sur la construction des latrines de bonne qualité	Service technique de la Commune	DDDUH	1 000 000 F CFA par an	Commune	MINDUH ONG Projets et programmes de développement
			Aménager les caniveaux dans les centres urbains et les villages	Service technique de la Commune	DDDUH DDTP	200 000 000 F CFA		

Objectif spécifique	Résultats attendus	Indicateurs de résultat	Activités à entreprendre	Responsables	Appui technique	Coût estimatif	Sources de financement	
							Commune	Externe
Secteur : Environnement et protection de la nature								
Problème : Dégradation progressive de l'environnement au sein de l'espace communal								
Objectif global : Protéger l'environnement et la nature								
Lutter contre la prolifération des déchets plastiques	Les déchets plastiques sont moins visibles dans les marchés et les lieux publics	-Un mécanisme de collecte et de gestion des déchets plastiques est opérationnel dans les localités dominantes ayant un marché (Maga, Pouss, Guirvidig) -Au moins 30 bacs à ordures sont disponibles dans les principaux marchés	Acquérir et disposer des bacs à ordures dans les marchés	Service technique de la Commune	-DDEP -ONG	1 500 000 F CFA	Commune	-MINEP -MINFOF -ONG -Projets et programmes de développement
			Construire une décharge pour la collecte et le traitement des ordures			50 000 000 F CFA	Commune	
			Instaurer une journée hebdomadaire de propreté dans les grands marchés			1 000 000 F CFA par an	Commune	
Prévoir et évaluer les risques environnementaux	L'impact de chaque projet communal sur l'environnement est évalué	01 étude d'impact/audit environnemental est réalisé pour chaque projet en cours ou déjà réalisé	Conduire la réalisation des études d'impact et audits environnementaux des projets communaux	Service technique de la Commune	-DDEP -ONG	10 000 000 F CFA par an	Commune	
Lutter contre la déforestation	La population ne fait plus recours aux feux de brousse	Le nombre de feux de brousse déclarés est en nette et progressive diminution	Organiser une campagne annuelle de sensibilisation contre la pratique de brûlis	Service technique de la Commune	-DDEP -ONG	1 000 000 F CFA	Commune	

Mis en forme : Français (France)

Code de champ modifié

Code de champ modifié

Objectif spécifique	Résultats attendus	Indicateurs de résultat	Activités à entreprendre	Responsables	Appui technique	Coût estimatif	Sources de financement	
							Commune	Externe
Secteur : Forêts et faune								
Problème : Dégradation des ressources forestières et fauniques								
Objectif global : Promouvoir la restauration des ressources forestières et fauniques								
Améliorer le reboisement	Le nombre d'arbres plantés est en nette et progressive augmentation	Au moins 50 000 arbres plantés annuellement dans les centres urbains et les villages	Créer une pépinière de plants pour reboisement dans chaque centre urbain	Service technique de la Commune	-Chef de poste -DDFOF -ONG	80 000 000 F CFA par an	Commune	-MINEP -MINFOF -ONG -Projets et programmes de développement
			Assurer le suivi des plants				Commune	
Limiter la destruction du couvert végétal	Les populations ont recours à d'autres sources de chauffage que le bois	La réduction progressive et non réversible de la coupe d'arbres	Organiser chaque année une campagne de sensibilisation contre la coupe illégale du bois	Service technique de la Commune	-Chef de poste -DDFOF -ONG	500 000 F CFA par an	Commune	
Lutter contre le braconnage	La population connaît les espèces animales protégées et participe à leur conservation	Au moins 06 brigades sont fonctionnelles	Mettre en place et équiper les brigades de pisteurs				500 000 F CFA par an	
		01 campagne est organisée chaque année	Organisation des campagnes de sensibilisation contre le braconnage				Commune	

Objectif spécifique	Résultats attendus	Indicateurs de résultat	Activités à entreprendre	Responsables	Appui technique	Coût estimatif	Sources de financement	
							Commune	Externe
Secteur : Administration territoriale, décentralisation et maintien de l'ordre								
Problème : Faible collaboration entre l'administration et les populations								
Objectif global : Améliorer la collaboration entre administration et populations à la base								
Renforcer les capacités de la population sur les attributions des différentes administrations publiques	Les habitants de l'arrondissement connaissent les principales administrations publiques et les procédures d'accès à leurs services	Au moins 01 campagne d'information couvrant l'ensemble des villages est organisée chaque année	Organiser des campagnes d'information de la population sur le rôle de chaque service administratif et les services qu'il délivre	Maire et Adjoints	Sous-préfet FMO Lawans	1 000 000 F CFA	Commune	MINATD
Renforcer le système de lutte contre l'insécurité	Tous les principaux axes de déplacement à l'intérieur de la Commune sont sécurisés	Le BIR accroît son rayon d'action et son effectif dans la Commune	Plaidoyer pour l'extension du rayon d'action du BIR au sein de l'arrondissement	Maire et Adjoints	Sous-préfet FMO	500 000 F CFA	Commune	MINATD

Mis en forme : Français (France)

Code de champ modifié

Code de champ modifié

Objectif spécifique	Résultats attendus	Indicateurs de résultat	Activités à entreprendre	Responsables	Appui technique	Coût estimatif	Sources de financement	
							Commune	Externe
Secteur : Education de base								
Problème : Difficulté d'accès à l'éducation de base								
Objectif global : Faciliter l'accès à l'éducation de base								
Améliorer en quantité et en qualité les infrastructures scolaires existantes	Toutes les écoles sont en matériaux définitifs	-129 nouvelles salles de classe sont construites -05 salles de classe écoles sont dotées de toitures	Construction en matériaux définitifs et équipement de salles de classes	Service technique de la Commune	IAEDUB DDEDUB	1 320 000 000 F CFA	Commune	-MINEDUB -MINEE -MINEP -APEE -PNDP
			Refaire la toiture des salles de classe de 05 écoles	Service technique de la Commune		7 500 000 F CFA	Commune	-Projets et programmes de développement -ONG
	Toutes les écoles sont dotées d'infrastructures d'eau et d'assainissement	-Au moins 21 points d'eau potable sont fonctionnels dans les écoles -Au moins 45 latrines sont fonctionnelles dans les écoles	Construire des points d'eau et des latrines dans les écoles			Points d'eau : 115 500 000 F CFA Latrines : 135 000 000 F CFA	Commune	
Améliorer le taux d'inscription dans les écoles primaires	Les parents envoient un plus grand nombre d'enfants et de filles à l'école, mettent des livres à leurs disposition et font établir leurs actes de naissances	-Le nombre total d'élèves et le nombre d'élèves filles sont en nette et progressive augmentation -Au moins 60% des ressources des APEE sont mobilisées -Au moins 60% des candidats au CEP ont un acte de naissance	Organiser des campagnes de sensibilisation des parents sur le droit à l'éducation du jeune garçon et de la jeune fille, l'importance des fournitures scolaires, de l'APEE et de l'établissement des actes de naissances des enfants	Commune	IAEDUB DDEDUB	1 500 000 F CFA par an	Commune	-APEE -Projets et programmes de développement -ONG
Améliorer la qualité de l'enseignement de base	Tous les postes d'enseignants dans les écoles sont occupés	155 enseignants supplémentaires sont affectés dans les écoles primaires	Faire un plaidoyer pour l'affectation d'enseignants supplémentaires	Commune	IAEDUB DDEDUB	500 000 F CFA	Commune	MINEDUB MINFOPRA
	Chaque école dispose de matériel didactique	47 écoles disposent chaque année de matériel didactique suffisant	Assurer la réception et la distribution du paquet minimum des écoles	Commune	IAEDUB DDEDUB	500 000 F CFA	Commune	MINEDUB

Mis en forme : Français (France)

Code de champ modifié

Code de champ modifié

Objectif spécifique	Résultats attendus	Indicateurs de résultat	Activités à entreprendre	Responsables	Appui technique	Coût estimatif	Sources de financement	
							Commune	Externe
Secteur : Enseignements secondaires								
Problème : Difficulté d'accès à l'enseignement secondaire								
Objectif global : Faciliter l'accès des jeunes à l'enseignement secondaire								
Améliorer en quantité et en qualité les infrastructures scolaires existantes	Tous les établissements ont une capacité d'accueil maximale	-32 nouvelles salles de classe sont construites -06 bâtiments administratifs sont construits -540 tables bancs sont acquises	Construction et équipement de salles de classes et de bâtiments administratifs	Service technique de la Commune	DDESEC	Salles de classe : 288 000 000 F CFA Blocs administratifs : 150 000 000 F CFA Tables bancs : 16 500 000 F CFA	Commune	-MINESEC -MINEE -MINEP -APEE -PNDP -Projets et programmes de développement -ONG
	Tous les établissements sont dotés d'infrastructures d'eau et d'assainissement	-06 points d'eau potable sont fonctionnels dans les établissements -12 latrines sont fonctionnelles dans les établissements -06 clôtures sont construites	Construire des points d'eau et des latrines dans les écoles			Points d'eau : 51 000 000 F CFA Latrines : 42 000 000 F CFA Clôtures : 60 000 000 F CFA	Commune	
	Tous les établissements sont dotés d'une bibliothèque dotée de livres	- 67 bibliothèques aménagées dans les établissements - 6 000 livres mis à la disposition des bibliothèques	Aménagement et dotation des bibliothèques en livres			120 000 000 F CFA		
Améliorer le taux d'inscription dans les établissements d'enseignement secondaire	Les parents envoient un plus grand nombre d'enfants et de filles au niveau secondaire, mettent des livres à leurs dispositions et font établir leurs actes de naissances	-Le nombre total d'élèves et le nombre d'élèves filles du secondaire sont en nette et progressive augmentation -Au moins 60% des ressources des APEE sont mobilisées -Au moins 75% des candidats aux examens de l'enseignement secondaire ont un acte de naissance	Organiser des campagnes de sensibilisation des parents sur l'importance de l'éducation de la jeune fille et du jeune garçon jusqu'au niveau supérieur, l'importance des fournitures scolaires, de l'APEE et de l'établissement des actes de naissances des enfants	Commune	DDESEC	1 500 000 F CFA par an	Commune	-APEE -Projets et programmes de développement -ONG
Améliorer la qualité de l'enseignement secondaire	Tous les postes d'enseignants dans les écoles sont occupés	Tous les enseignants nécessaires sont affectés dans les établissements publics	Faire un plaidoyer pour l'affectation d'enseignants supplémentaires	Commune	DDESEC	500 000 F CFA	Commune	MINESEC MINFOPRA
	Les capacités	02 CETIC sont	Faire un plaidoyer pour la	Commune	DDESEC	500 000 F CFA	Commune	MINESEC

Mis en forme : Français (France)

Code de champ modifié

Code de champ modifié

d'accueil de l'enseignement technique est accrue	opérationnels	création de CETIC					
--	---------------	-------------------	--	--	--	--	--

Objectif spécifique	Résultats attendus	Indicateurs de résultat	Activités à entreprendre	Responsables	Appui technique	Coût estimatif	Sources de financement	
							Commune	Externe
Secteur : Enseignement supérieur								
Problème : Accès difficile à l'enseignement supérieur								
Objectif global : Faciliter l'accès jeunes bacheliers à l'enseignement supérieur								
Préparer les élèves à l'accès à l'enseignement supérieur	Les opportunités de l'enseignement supérieur sont régulièrement présentées aux bacheliers de l'arrondissement	Les élèves disposent d'information nécessaire pour une meilleure orientation académique	Appuyer chaque année l'organisation d'une journée d'orientation et d'information sur les filières et les opportunités de l'enseignement supérieur	Service technique de la Commune	Université de Maroua	2 000 000 F CFA	Commune	-MINESUP -Lycée de Maga -Université de Maroua -ONG -Projets et programmes de développement
Susciter l'émulation chez les jeunes et stimuler les parents à envoyer leurs enfants à l'université	L'inscription au concours et/ou la préinscription aux établissements d'enseignement supérieure est garantie chaque année pour les meilleurs bacheliers	50 jeunes bacheliers, dont au moins 15 jeunes filles, bénéficient de d'une bourse de 50 000 FCFA	Mettre à la disposition des jeunes bacheliers des bourses de 50 000 FCFA	Service technique de la Commune	Université de Maroua	5 000 000 F CFA par an	Commune	

Mis en forme : Français (France)

Code de champ modifié

Code de champ modifié

Objectif spécifique	Résultats attendus	Indicateurs de résultat	Activités à entreprendre	Responsables	Appui technique	Coût estimatif	Sources de financement	
							Commune	Externe
Secteur : Santé publique								
Problème : Accès difficile aux soins de santé								
Objectif global : Faciliter l'accès aux soins de santé								
Améliorer la capacité d'accueil et la couverture sanitaire des centres de santé de l'arrondissement	Les services fournis par les CSI sont durablement améliorés	10 salles d'hospitalisation supplémentaires sont disponibles pour les CSI	Construction et équipement de salles d'hospitalisation	Service technique de la Commune	Médecin Chef DDSANTE	60 000 000 F CFA	Commune	-MINSANTE -ONG -Projets et programmes de développement -CC / Populations
		05 centres de santé en médicaments et en matériel de laboratoire	Equipement des CSI en médicaments et en matériel de laboratoire	Service technique de la Commune	Médecin Chef DDSANTE	2 500 000 F CFA par an	Commune	
		Le personnel des CSI de Dawaya et Tékélé est complet et opérationnel	Plaidoyer pour l'affectation du personnel médical requis	Service technique de la Commune	Médecin Chef DDSANTE	5 000 000 F CFA	Commune	
Vulgariser les bonnes pratiques sanitaires	Les habitants de l'arrondissement maîtrisent les bonnes pratiques sanitaires et d'hygiène	-02 campagnes de sensibilisation sont organisées chaque année sur les dangers de l'accouchement traditionnel -04 campagnes de sensibilisation sont organisées chaque année sur le respect du calendrier de vaccination des enfants, sur les règles d'hygiène de base et à l'utilisation des moustiquaires imprégnées -04 campagnes de sensibilisation sont organisées chaque année sur les dangers des IST/SIDA	Accompagner les responsables médicaux dans l'organisation des campagnes de sensibilisation de proximité	Service technique de la Commune	Médecin Chef DDSANTE	2 000 000 F CFA par an	Commune	-MINSANTE -CNLS (GTR) -ONUSIDA -ONG -Projets développement -CC/ Populations

Objectif spécifique	Résultats attendus	Indicateurs de résultat	Activités à entreprendre	Responsables	Appui technique	Coût estimatif	Sources de financement	
							Commune	Externe
Secteur : Eau et énergie								
Problème : Accès difficile à l'eau potable et à l'énergie électrique								
Objectif global : Faciliter l'accès à l'eau potable et à l'énergie électrique								
Accroître le nombre de points d'eau modernes fonctionnels	35 forages et puits sont réparés	Chaque point d'eau moderne est utilisé par au plus 300 personnes (188 points d'eau fonctionnels)	Réparer les forages et puits endommagés	Service technique de la Commune	DDEE	705 500 000 F CFA pour environ 83 points d'eau supplémentaires	Commune	-MINEE -PNDP -ONG -Projets et programmes de développement
	112 puits d'eau potable sont construits		Construire de nouveaux points d'eau	Service technique de la Commune	DDEE		Commune	
Etendre le réseau d'adduction d'eau dans la Commune	Le réseau d'adduction d'eau potable est fonctionnel	-Le nombre d'utilisateurs du réseau d'adduction d'eau à Maga est décuplé -	Conduire l'extension du réseau d'adduction d'eau potable à Maga et la création de nouveaux réseaux à Pouss et Guirvidig	Service technique de la Commune	DDEE CDE Camwater	30 000 000 F CFA	Commune	
Assurer la maintenance des infrastructures	Tous les forages construits sont durablement fonctionnels	-Un comité de gestion de chaque point d'eau est opérationnel -100% des fonds de gestion des points d'eau sont mobilisés 02 artisans réparateurs sont pris en charge	Accompagner la redynamisation / mise en place et le fonctionnement des comités de gestion des points d'eau	Service technique de la Commune	DDEE CEAC	3 000 000 F CFA par an	Commune	
			Prendre en charge les artisans réparateurs	Commune	DDEE	600 000 F CFA par an	Commune	
Etendre le réseau d'électricité	Le nombre d'utilisateurs du réseau d'électricité est doublé	Au moins 15 villages sont couverts par le réseau AES SONEL	Conduire l'électrification des villages et le renforcement de la ligne de Pouss	Service technique de la Commune	DDEE AES Sonel	25 000 000 F CFA	Commune	

Mis en forme : Français (France)

Code de champ modifié

Code de champ modifié

Objectif spécifique	Résultats attendus	Indicateurs de résultat	Activités à entreprendre	Responsables	Appui technique	Coût estimatif	Sources de financement	
							Commune	Externe
Secteur : Travaux publics								
Problème : Accès difficile aux différents villages de l'espace communal								
Objectif global : Faciliter l'accès aux villages et centres urbains communaux								
Faciliter les déplacements entre les centres urbains communaux et avec les communes voisines	Les difficultés de déplacement entre Guirvidig et Pouss sont réduites	La route communale est durablement aménagée	Faire un plaidoyer pour le bitumage de la route communale (régionale N° 30)	Service technique de la Commune	DDTP	1 000 000 F CFA	Commune	-MINTP -ONG -Projets et programmes de développement
		14 ponts sont construits en matériaux définitifs	Construction de ponts	Service technique de la Commune	DDTP	210 000 000 F CFA	Commune	
	Les difficultés de déplacement entre Pouss et Yagoua sont réduites	L'axe routier Pouss-Yagoua est durablement aménagé	Faire un plaidoyer pour le bitumage de l'axe routier Pouss-Yagoua (Régionale N° 29)	Service technique de la Commune	DDTP	1 000 000 F CFA	Commune	
	Les infrastructures routières aménagées sont régulièrement entretenues par la population	Un comité de route est opérationnel dans chaque village situé le long d'un axe routier	Accompagner la mise en place et le fonctionnement des comités de route au niveau de chaque point critique	Service technique de la Commune	DDTP CEAC	3 000 000 F CFA par an	Commune	
Lutter contre les inondations	Les effets néfastes des inondations dans les villages riverains des mayos et des canalisations rizicoles sont durablement amoindris	-La digue de Begue-Pouss-Tekele et celle sur le Logone sont fonctionnelles	Faire un plaidoyer pour le renforcement de la digue de Begue-Pouss-Tekele et de la digue sur le Logone	Service technique de la Commune	DDTP SEMRY	1 000 000 F CFA	Commune	-MINTP -SEMRY -CC -Populations -Projets et programmes de développement
		Tous les canaux d'irrigation rizicole sont débouchés au moins 02 fois par an	Entretien des canalisations d'irrigation d'eau	Service technique de la Commune	DDTP CEAC SEMRY	10 000 000 F CFA par an	Commune	
		Les principales rues des centres urbains sont dotées de caniveaux	Construire des caniveaux	Service technique de la Commune	DDTP	Voir coûts correspondants pour le secteur MINDUH	Commune	

Mis en forme : Français (France)

Code de champ modifié

Code de champ modifié

Objectif spécifique	Résultats attendus	Indicateurs de résultat	Activités à entreprendre	Responsables	Appui technique	Eléments de coût	Sources de financement	
							Commune	Externe
Secteur : Affaires sociales								
Problème : Faible accessibilité aux services sociaux								
Objectif global : Faciliter l'accès aux services d'aide sociale								
Améliorer les connaissances et les pratiques des habitants en matière d'affaires sociales	Les habitants sont aptes à identifier des cas sociaux et connaissent les procédures d'accès aux aides sociales	Au moins 02 campagnes de sensibilisation touchant l'ensemble des villages et centres urbains sont organisées chaque année	Organiser des séances de sensibilisation sur les services offerts par les affaires sociales et sur la nécessité d'établir les actes de naissances aux enfants (particulièrement ceux issus des accouchements traditionnels)	Service technique de la Commune	Centre social	-Nombre de villages parcourus -Nombre de campagnes -Coût d'une campagne	Commune	-MINAS -ONG -Projets et programmes de développement -CC -Populations
Développer les services d'appui aux personnes vulnérables	Les personnes vulnérables sont organisées en associations et mènent leurs activités de manière structurée et synergique	-Au moins 05 associations de personnes vulnérables créées -30% des membres des associations et des structures dirigeantes des associations sont des femmes -01 fichier des associations de personnes vulnérables et de leurs membres est constitué	Organiser les personnes vulnérables en associations Promouvoir la place des femmes dans les structures de gestion des associations	Service technique de la Commune	Centre social	-Nombre de descentes auprès des CC -Coût d'une descente -Nombre de descentes de sensibilisation / suivi -Coût d'une descente -Coût des assemblées générales constitutives	Commune	-MINAS -CC -Lawanats -Familles -ONG -Agences de coopération -Projets de développement
	Les personnes vulnérables ont des connaissances supplémentaires concernant leurs droits et les moyens de les faire valoir	Au moins 03 campagnes de sensibilisation organisées par an dans tout l'espace communal	Organiser des campagnes de sensibilisation des membres des associations sur leurs droits et les moyens de les faire valoir	Service technique de la Commune	Centre social	-Nombre de sessions organisées -Coût d'une session	Commune	
	Les familles sont assistées dans la prise en charge des personnes vulnérables	-Au moins 200 paires de béquilles, 20 tricycles, 100 paires de lunettes médicales et 50 appareils auditifs sont distribués au profit des personnes vulnérables -Au moins 50 activités génératrices de revenus sont créées au profit des personnes vulnérables -Au moins 200 bourses scolaires sont distribuées au profit d'orphelins et enfants vulnérables	Mise à disposition d'appuis divers en faveur des personnes vulnérables	Service technique de la Commune	Centre social	-Nombre de chaque type de fournitures / services -Coût moyen de chaque type de fournitures / services	Commune	-MINAS -CC -Lawanats -Familles -ONG -Agences de coopération -Projets de développement

Mis en forme : Français (France)

Code de champ modifié

Code de champ modifié

Objectif spécifique	Résultats attendus	Indicateurs de résultat	Activités à entreprendre	Responsables	Appui technique	Coût estimatif	Sources de financement	
							Commune	Externe
Secteur : Promotion de la femme et de la famille								
Problème : Faible épanouissement de la femme et de la jeune fille								
Objectif global : Favoriser l'épanouissement de la femme et de la jeune fille								
Améliorer les connaissances et les pratiques des habitants en matière de genre	Les habitants sont aptes à identifier les cas de violation des droits des femmes	02 campagnes de sensibilisation touchant l'ensemble des villages et centres urbains sont organisées chaque année	Organiser des séances de sensibilisation sur les droits des enfants et de la jeune fille, l'importance de la scolarisation de la jeune fille, le danger des mariages précoces et sur la nécessité d'établir les actes de naissances aux enfants	Service technique de la Commune	DAPROFF DDPROFF Centre social	500 000 F CFA par an	Commune	-MINPROFF -MINAS -ONG -Agences de coopération -Projets et programmes de développement -CC -Lawanats -Populations
Développer les services d'appui aux femmes	Les femmes ont des connaissances supplémentaires concernant leurs droits et les moyens de les faire valoir	03 campagnes de sensibilisation organisées par an dans tout l'espace communal	Organiser des campagnes de sensibilisation des membres des associations sur leurs droits et les moyens de les faire valoir	Service technique de la Commune	DAPROFF DDPROFF Centre social	500 000 F CFA par an	Commune	-MINAS -MINPROFF -MINEFOP -CC -Lawanats -Familles -ONG -Agences de coopération -Projets de développement -Crédit du Sahel -EMF
	Les capacités économiques des femmes sont durablement renforcées	-1 000 femmes sont formées à des petits métiers (couture, teinture, fabrication du savon, artisanat, etc.) -Au moins 300 activités génératrices de revenus sont créées au profit des femmes	Organiser des sessions de formation professionnelle des femmes Mettre des crédits d'investissement à la portée des femmes	Service technique de la Commune	DAPROFF DDPROFF DDEFOP Centre social	Formation : 3 000 000 F CFA par an Appui aux AGR : 90 000 000 F CFA	Commune	

Mis en forme : Français (France)

Code de champ modifié

Code de champ modifié

Objectif spécifique	Résultats attendus	Indicateurs de résultat	Activités à entreprendre	Responsables	Appui technique	Coût estimatif	Sources de financement	
							Commune	Externe
Secteur : Jeunesse								
Problème : Faible épanouissement des jeunes								
Objectif global : Favoriser l'épanouissement des jeunes								
Développer les services d'appui aux jeunes	Les jeunes sont organisés en associations et mènent des activités de manière structurée et synergique	-Au moins 24 associations de jeunes créées -01 fichier des associations de jeunes et de leurs membres est constitué	Organiser les jeunes en associations	Service technique de la Commune	CENTRE DE JEUNESSE DDJEUN Centre social	2 000 000 F CFA	Commune	-MINJEUN -MINEFOP -CC -Lawanats -Familles -ONG -Agences de coopération -Projets de développement -Crédit du Sahel -EMF
	Les capacités économiques des jeunes sont durablement renforcées	-1 000 jeunes sont formés à des petits métiers (mécanique auto, couture, broderie, informatique, menuiserie, électricité, maçonnerie,...) -Au moins 300 activités génératrices de revenus sont créées au profit des jeunes	Organiser des sessions de formation professionnelle des jeunes Mettre des crédits d'investissement à la portée des jeunes	Service technique de la Commune	Centre de jeunesse DDJEUN DDEFOP Centre social	Formation : 3 000 000 F CFA par an Appui aux AGR : 90 000 000 F CFA	Commune	

Mis en forme : Police :9 pt

Objectif spécifique	Résultats attendus	Indicateurs de résultat	Activités à entreprendre	Responsables	Appui technique	Coût estimatif	Sources de financement	
							Commune	Externe
Secteur : Sport et éducation physique								
Problème : Faible développement des activités sportives								
Objectif global : Favoriser le développement des activités sportives								
Développer et améliorer les infrastructures sportives de la Commune	La distance entre les jeunes et les aires de jeux viables est réduite	-26 aires de jeu sont aménagées et opérationnelles -Le mini complexe sportif de Pouss est entièrement opérationnel -Le complexe sportif du lycée de Maga est entièrement opérationnel	Aménager les infrastructures sportives existantes	Service technique de la Commune	Centre de jeunesse IAEDUB DDSEP	Aires de jeux : 20 000 000 F CFA Mini complexe : 5 000 000 F CFA Complexe : 5 000 000 F CFA	Commune	-MINSEP -ONG -CC -Elites
Encadrer les jeunes talents sportifs	Les jeunes sportifs de la Commune disposent de cadres d'encadrement permanents	-01 équipe de handball, 01 équipe de basketball, 01 équipe de volleyball et/ou 01 équipe de football sont fonctionnelle dans la Commune et sont affiliées à un championnat	Accompagner la création et le fonctionnement d'équipes sportives d'intérêt communal	Service technique de la Commune	Centre de jeunesse IAEDUB DDSEP	5 000 000 F CFA par an		-MINSEP -ONG -CC -Lawanats -Elites

Mis en forme : Français (France)

Code de champ modifié

Code de champ modifié

Objectif spécifique	Résultats attendus	Indicateurs de résultat	Activités à entreprendre	Responsables	Appui technique	Coût estimatif	Sources de financement	
							Commune	Externe
Secteur : Transport								
Problème : Difficulté d'accès aux moyens de transport								
Objectif global : Faciliter les déplacements des biens et des personnes								
Organiser le secteur de transport lacustre et fluvial	-Le nombre d'accidents et le nombre de décès post accidents sur l'eau sont en nette et progressive réduction	-Le fichier des opérateurs de transport fluvial est constitué -Les pirogues et canots sont immatriculés -30 bouées et gilets de sauvetage sont disponibles pour les opérateurs de transport fluvial	Accompagner le DDtransport dans l'organisation du secteur de transport lacustre et fluvial	Service technique de la Commune	DDtransport	500 000 F CFA par an	Commune	MINTransport
Organiser le secteur des motos taxis	-Le nombre d'accidents et le nombre de blessés et décès post accidents de moto sont en nette et progressive réduction	-Le fichier des opérateurs de moto taxi est constitué -Les motos sont peintes en jaune -Les conducteurs ont une chasuble immatriculée -100 conducteurs de moto taxi ont un permis de conduire	Accompagner le DDtransport dans l'organisation du secteur de transport par moto taxi	Service technique de la Commune	DDtransport	1 000 000 F CFA par an	Commune	MINTransport
			Subventionner l'organisation des formations en conduite au profit des conducteurs de motos taxis	Service technique de la Commune	DDtransport	300 000 F CFA	Commune	-MINTransport -Elites
Améliorer la qualité des infrastructures existantes	La qualité d'accueil des gares routières est durablement améliorée	Chaque gare routière est dotée d'une salle d'attente, d'un point d'eau potable et d'une latrine	Délimiter et aménager les gares routières	Service technique	DDtransport	15 000 000 F CFA	Commune	-MINTransport -Elites

Objectif spécifique	Résultats attendus	Indicateurs de résultat	Activités à entreprendre	Responsables	Appui technique	Coût estimatif	Sources de financement	
							Commune	Externe
Secteur : Emploi et formation professionnelle								
Problème : Faible intégration des jeunes dans le milieu professionnel								
Objectif global : Favoriser l'intégration des jeunes dans le milieu professionnel								
Développer les services de formation professionnelle au profit des femmes et des jeunes	Les capacités économiques des femmes et des jeunes sont durablement renforcées	-1 000 jeunes sont formés à des petits métiers (mécanique auto, couture, broderie, informatique, menuiserie, électricité, maçonnerie,...) et aux techniques de recherche d'un emploi -1 000 femmes sont formées à des petits métiers (couture, teinture, fabrication du savon, artisanat, etc.)	Organiser des sessions de formation professionnelle des femmes et des jeunes	Service technique de la Commune	DDEFOP DDJEUN Centre de jeunesse Centre social	Voir coûts correspondants pour les secteurs MINPROFF et MINJEUN	Commune	-MINJEUN -MINEFOP -CC -Lawanats -Familles -ONG -Agences de coopération -Projets de développement
Faciliter l'orientation professionnelle des jeunes élèves	Les jeunes élèves de l'arrondissement connaissent les principales opportunités du monde professionnel	-Au moins 01 journée d'orientation professionnelle est organisée par an dans chaque établissement	Organiser des journées d'orientation professionnelle (carrefours des métiers) dans les établissements d'enseignement secondaire	Service technique de la Commune	DDEFOP Chefs d'établissements et conseillers d'orientation	2 000 000 F CFA par an	Commune	-MINEFOP -MINJEUN -MINESEC -ONG -Elites

Objectif spécifique	Résultats attendus	Indicateurs de résultat	Activités à entreprendre	Responsables	Appui technique	Coût estimatif	Sources de financement	
							Commune	Externe
Secteur : Petites et moyennes entreprises économie sociale et artisanat								
Problème : Faible développement des petites entreprises locales								
Objectif global : Favoriser le développement des petites entreprises								
Renforcer la structuration des corps de métiers	Les commerçants et artisans sont organisés en GIC et mènent des activités de manière structurée et synergique	-Au moins 25 GIC de commerçants et d'artisans sont fonctionnels -30% des membres des GIC et des structures dirigeantes des GIC sont des femmes	Appuyer la création ou la redynamisation des GIC d'artisans et de commerçants	Service technique de la Commune	DDPMEESA DAADER CEAC	500 000 F CFA par an	Commune	-MINPMEESA -MINEFOP -ONG -Projets et programmes de développement
Favoriser la création des micro entreprises	Les membres des GIC ont des capacités techniques et financières supplémentaires en matière de conception et de gestion des projets, et de gestion comptable et financière	Au moins 03 sessions de formation aux techniques de production organisées par an au profit de 100 membres des GIC	Organiser des sessions de renforcement des capacités des membres des GIC de commerçants et artisans organisés	Service technique de la Commune	DDPMEESA Centre de jeunesse DDEFOP	1 000 000 F CFA par an	Commune	-MINPMEESA -MINEFOP -ONG -Projets et programmes de développement
		-Au moins 300 activités génératrices de revenus sont créées au profit des GIC organisés de commerçants et d'artisans	Mettre des crédits d'investissement à la portée des commerçants et artisans organisés	Service technique de la Commune	DDPMEESA Centre de jeunesse DDEFOP	30 000 000 F CFA	Commune	-MINPMEESA -MINEFOP -ONG -Projets et programmes de développement -Crédit du Sahel -EMF

Objectif spécifique	Résultats attendus	Indicateurs de résultat	Activités à entreprendre	Responsables	Appui technique	Coût estimatif	Sources de financement	
							Commune	Externe
Secteur Recherche scientifique et innovation								
Problème : Faible connaissance des résultats de la recherche par les producteurs								
Objectif global : Vulgariser les résultats de la recherche								
Mettre les résultats pertinents de la recherche en matière agricole, pastorale et piscicole à la portée des producteurs de la Commune de Maga	Les producteurs de l'arrondissement connaissent les innovations technologiques pouvant leur permettre d'accroître leur production -Au moins 5% des producteurs adoptent une technologie innovante	-01 répertoire des inventions pertinentes pour les producteurs de Maga est constitué	Recenser les inventions susceptibles d'améliorer les capacités de production halieutique, animale et agricole	Service technique de la Commune	DRRESI IRAD	100 000 F CFA par an	Commune	-MINRESI -IRAD
		-01 campagne de diffusion des inventions pertinentes répertoriées est organisée chaque année	Organiser la diffusion des inventions pertinentes répertoriées	Service technique de la Commune	DRRESI IRAD CEAC DAADER		Commune	-MINRESI -IRAD

Objectif spécifique	Résultats attendus	Indicateurs de résultat	Activités à entreprendre	Responsables	Appui technique	Coût estimatif	Sources de financement	
							Commune	Externe
Secteur : Tourisme								
Problème : Faible développement des activités touristiques								
Objectif global : Valoriser le potentiel touristique de la Commune								
Recenser et vulgariser les sites et le potentiel touristiques de la Commune	La Commune dispose d'un document de présentation illustré	-01 répertoire illustré des sites touristiques potentiels de la Commune est constitué	Confection d'un document de présentation touristique de la Commune et organisation de sa diffusion au niveau national et international	Service technique de la Commune	DDTOUR	3 000 000 F CFA	Commune	-MINTOUR -Opérateurs économiques locaux -Elites
		-01 dépliant de présentation de la Commune est élaboré et disponible en 3 000 exemplaires	Organiser une journée culturelle à portée régionale et nationale	Service technique de la Commune	DDTOUR DDCulture	10 000 000 F CFA	Commune	-MINTOUR -Opérateurs économiques locaux -Elites

Mis en forme : Français (France)

Code de champ modifié

Code de champ modifié

Objectif spécifique	Résultats attendus	Indicateurs de résultat	Activités à entreprendre	Responsables	Appui technique	Coût estimatif	Sources de financement	
							Commune	Externe
Secteur : Culture								
Problème : Faible développement des activités culturelles								
Objectif global : Valoriser les activités culturelles								
Vulgariser le potentiel culturel de la Commune	La Commune présente régulièrement son potentiel culturel à des partenaires et invités étrangers	01 journée culturelle est organisée chaque année à l'échelle de la Commune	Organiser une journée culturelle à portée régionale et nationale	Service technique de la Commune	DDTOUR DDCulture	Voir coûts correspondants pour le secteur Tourisme	Commune	-MINTOUR -Opérateurs économiques locaux -Elites
		Au moins 15 journées culturelles sont organisées chaque année dans les villages de la Commune	Appuyer l'organisation d'une journée culturelle par chaque grand groupe ethnique	Service technique de la Commune	DDTOUR DDCulture	1 000 000 F CFA par an	Commune	-MINTOUR -Opérateurs économiques locaux -Elites
Développer les capacités locales d'organisation des événements culturels	La Commune dispose d'un espace de célébration des événements à caractère ludique et culturel	01 foyer culturel d'intérêt communal est opérationnel et ouvert aux groupes culturels locaux	Construire un foyer culturel communal	Service technique de la Commune	DDTOUR DDCulture	35 000 000 F CFA	Commune	-MINTOUR -MINculture -Opérateurs économiques locaux -Elites

Objectif spécifique	Résultats attendus	Indicateurs de résultat	Activités à entreprendre	Responsables	Appui technique	Coût estimatif	Sources de financement	
							Commune	Externe
Secteur : Industrie, Mines et développement technologique								
Problème : Faible développement des activités industrielles et minières au sein de l'espace communal								
Objectif global : Contribuer au développement de la Commune sur le plan industriel et minier								
Assurer la mise en place d'une agro-industrie	Une agro-industrie est créée et opérationnelle	01 unité de transformation du maïs et de farines locales est opérationnelle et rentable	Créer une unité de transformation du maïs et des farines locales	Service technique de la Commune	DDMIDT	100 000 000 F CFA	Commune	-MINMIDT -Opérateurs économiques locaux -GIC et producteurs agricoles locaux -Projets et programmes de développement

Objectif spécifique	Résultats attendus	Indicateurs de résultat	Activités à entreprendre	Responsables	Appui technique	Coût estimatif	Sources de financement	
							Commune	Externe
Secteur : Commerce								
Problème : Faible développement des activités commerciales								
Objectif global : Faciliter le développement des activités commerciales au sein de l'espace communal								
Renforcer les infrastructures marchandes existantes	Les principaux marchés de la Commune ont une capacité d'accueil maximale	-12 latrines sont opérationnelles dans les marchés de Guirvidig, Maga et Pouss -03 nouveaux hangars sont opérationnels dans les marchés de Boko, Yangah et Tékélé -04 magasins de stockage sont opérationnels dans les marchés de Maga, Pouss, Guirvidig et Boko	Aménager les principaux marchés de l'arrondissement	Service technique de la Commune	DDDUH DDCommerce	Latrines : 18 000 000 F CFA Hangars : 90 000 000 F CFA Magasins : 32 000 000 F CFA	Commune	-MINCommerce -MINDUH -PNDP -ONG -Commerçants -Elites -ONG -Projets et programmes de développement
Renforcer les capacités des commerçants	Les commerçants sont régulièrement renseignés sur leurs droits et devoirs en matière fiscale	02 campagnes de sensibilisation des commerçants sur les questions fiscales sont organisées par an	Organiser des campagnes de sensibilisation des commerçants sur leurs droits et devoirs en matière fiscale	Service technique de la Commune	DDDUH DDCommerce CDI	5 000 000 F CFA par an	Commune	-MINCommerce -MINDUH -ONG -Projets et programmes de développement

Objectif spécifique	Résultats attendus	Indicateurs de résultat	Activités à entreprendre	Responsables	Appui technique	Coût estimatif	Sources de financement	
							Commune	Externe
Secteur : Postes et télécommunications								
Problème : Faible accès des populations aux Nouvelles Technologies de l'Information et de la Communication								
Objectif global : Faciliter l'accès aux nouvelles technologies de l'Information et de la Communication								
Faciliter l'accès à Internet et à la téléphonie mobile et à Internet	Les habitants de la Commune sont rapprochés des services de poste	02 points de poste sont opérationnels à Pouss et Guirvidig	Plaidoyer pour la création d'un point de poste à Pouss et Guirvidig	Service technique de la Commune	DDPOSTEL	300 000 F CFA	Commune	MINPOSTEL
	Les habitants de la Commune ont accès à Internet	Le télécentre communautaire est opérationnel	Plaidoyer pour l'affectation du personnel au télécentre communautaire	Service technique de la Commune	DDPOSTEL		Commune	MINPOSTEL
	Le signal des réseaux téléphoniques est capté dans tous les villages de l'espace communal	La fréquence des antennes de téléphonie est augmentée	Plaidoyer pour la régularisation de l'accès aux réseaux de téléphonie mobile dans les villages	Service technique de la Commune	DDPOSTEL Directions Régionales MTN et ORANGE		Commune	-MINPOSTEL -MTN -ORANGE

Objectif spécifique	Résultats attendus	Indicateurs de résultat	Activités à entreprendre	Responsables	Appui technique	Coût estimatif	Sources de financement	
							Commune	Externe
Secteur : Travail et sécurité sociale								
Problème : Faible accès des travailleurs à la couverture sociale au sein de l'espace communal								
Objectif global : Promouvoir la réglementation de la sécurité sociale au sein de l'espace communal								
Renforcer les capacités des travailleurs et employeurs sur les questions de sécurité sociale	Les travailleurs et employeurs connaissent leurs droits et devoirs en matière de sécurité sociale	Au moins 01 campagne de sensibilisation est organisée chaque année sur la réglementation de la sécurité sociale	Accompagner le DDTSS dans l'organisation des campagnes de sensibilisation des travailleurs et employeurs	Service technique de la Commune	DDTSS CNPS	200 000 F CFA par an	Commune	-MINTSS -CNPS

Objectif spécifique	Résultats attendus	Indicateurs de résultat	Activités à entreprendre	Responsables	Appui technique	Coût estimatif	Sources de financement	
							Commune	Externe
Secteur : Communication								
Problème : Accès difficile de la population à l'information								
Objectif global : Faciliter l'accès de la population à l'information								
Faciliter l'accès à l'information	Le signal de la CRTV est entièrement reçu dans les villages et centres urbains de la Commune	La qualité de l'image CRTV reçue dans les domiciles est meilleure	Plaidoyer pour l'intensification du signal de la CRTV	Service technique de la Commune	DDCOM	300 000 F CFA	Commune	-MINCOM -CRTV -Elites
	Les habitants de l'arrondissement ont un accès facile aux titres de presse écrite	Un point de vente de la presse écrite est opérationnel dans l'arrondissement	Mettre en place un mécanisme de distribution de la presse écrite	Service technique de la Commune	DDCOM		Commune	-MINCOM -MESSAPRESSE -Elites

Objectif spécifique	Résultats attendus	Indicateurs de résultat	Activités à entreprendre	Responsables	Appui technique	Coût estimatif	Sources de financement	
							Commune	Externe
Secteur : Institution communale								
Problème : Faibles capacités de gestion des ressources et des relations								
Objectif global : Renforcer l'institution communale								
Renforcer les capacités de la Commune en matière de gestion des ressources humaines	Les Adjoints du Maire participent en permanence à la gestion de la Commune	Augmentation du nombre de documents signés par les Adjoints	Déléguer les pouvoirs aux Adjoints conformément à la réglementation	Maire et Adjoints	Préfecture	-	Commune	VSO
	01 séance est tenue chaque mois	Augmentation de la fréquence des réunions	Organiser des séances de concertation régulières entre les Adjoints et les conseillers municipaux	Adjoints, Conseillers	Préfecture	-	Commune	VSO
	01 bloc administratif est disponible pour les Adjoints du Maire	Occupation du bloc administratif par les Adjoints	Construire les bureaux des Adjoints du Maire	Exécutif communal, Commission des grands travaux	-	En cours de réalisation	Commune	FEICOM
	01 réunion est tenue chaque mois	Augmentation de la fréquence des réunions	Organiser les réunions de l'Exécutif et les réunions de bureau	SG, Maire, Adjoints	Préfecture	-	Commune	VSO
	01 session de formation est organisée chaque année	-Augmentation du nombre de conseillers formés -Amélioration du niveau de maîtrise des textes par les conseillers	Organiser des sessions de formation des conseillers sur leurs rôles et missions et sur la réglementation de la décentralisation	SG et Maire	Services du Gouverneur Préfecture	1 000 000 F CFA	Commune	VSO, ONG
	01 recueil de textes est disponible	Disponibilité du recueil pour chaque conseiller	Mettre à la disposition des conseillers des textes régissant leurs attributions	Maire, SG, Adjoints	Préfecture	1 000 000 F CFA	Commune	VSO
	Chaque chef de service/bureau participe à une formation technique	Augmentation du nombre de personnels formés -Amélioration du niveau de maîtrise de leurs tâches par le personnel	Organiser des sessions de formation du personnel	Maire, SG, Préposé matières, conseillers	Services du Gouverneur Préfecture	1 000 000 F CFA	Commune	VSO, ONG
	-Le profil du personnel est conforme à celui proposé par l'arrêté 00136	Conformité avec l'arrêté	Recruter du personnel qualifié	SG, Maire, Adjoints, Conseillers	Services du Gouverneur Préfecture	5 000 000 F CFA par an	Commune	VSO

	-L'organisation des services est conforme à celle proposée par l'arrêté 00136								
Renforcer les capacités de la Commune en matière de gestion des ressources financières	Le fichier des contribuables est actualisé	Les places sur les marchés correspondent aux secteurs d'activités	Réorganiser les marchés de Maga, Guirvidig, Pouss et Boko	RM, SG, Maire, agents de recouvrement	Sous-préfecture FMO	300 000 F CFA	Commune	VSO	
	Le nombre de tickets payés sur les marchés est en constante augmentation	Augmentation du nombre de tickets utilisés	Systématiser l'utilisation des tickets pour le recouvrement des droits de place	SG, RM, agents de recouvrement Maire, Adjoints, Conseillers	Sous-préfecture FMO	2 000 000 F CFA	Commune	VSO	
Renforcer les capacités de la Commune en matière de gestion du patrimoine	Un plan de construction d'aménagement des marchés est disponible	Existence du plan	Elaborer le plan de construction et d'aménagement des marchés	Maire et conseillers SG, RM, Agents de recouvrement	Services du Gouverneur Préfecture	1 000 000 F CFA	Commune	VSO, ONG	
	La Commune dispose d'une benne et d'un pick up	Existence et fonctionnement du pick up et de la benne	Acheter une benne et un véhicule pick up tout terrain	Maire, conseillers, SG, Préposé matières	-	100 000 000 F CFA	Commune	ONG	
	Chaque bureau dispose d'un ordinateur et d'un climatiseur	Augmentation du nombre d'ordinateurs et climatiseurs	Equiper les services communaux en ordinateurs et en climatiseurs	Maire, conseillers, SG, Préposé matières	-	6 000 000 F CFA	Commune	VSO, ONG	
	Un foyer culturel communal est opérationnel	-Existence du foyer -Capacité à accueillir des cérémonies	Construire un foyer municipal	Maire, conseillers, Commission des grands travaux	DDCulture	Voir coûts correspondants pour le secteur Culture	Commune	ONG	
	Un organe de gestion des infrastructures à caractère culturel, sportif et/ou touristique est créé et opérationnel	Existence et fonctionnement de l'organe	Mettre en place un organe communal de gestion des infrastructures à caractère culturel, sportif et/ou touristique	Chargé des affaires culturelles, Maire	Préfecture DDMintour	1 000 000 F CFA	Commune		
Renforcer les capacités de la Commune en matière de gestion des relations	-Un répertoire des partenaires potentiels est disponible -Les partenaires répertoriés sont rencontrés / les dossiers	-Augmentation du nombre de partenaires -Augmentation du nombre d'appels d'offres auxquels	Mobiliser plus de partenaires au développement autour de la construction des points d'eau potable	Chargé des études, Maire	CAFER	1 000 000 F CFA	Commune	VSO, ONG	

	de réponse aux appels d'offres sont constitués et déposés	répond la Commune						
	La Commune, les SDE et les FMO effectuent des descentes conjointes auprès des contribuables	Augmentation du nombre de descentes conjointes dans les marchés	Mettre en place un cadre de collaboration avec les SDE et les FMO	Maire, Adjoints, SG, RM	Préfecture	1 000 000 F CFA par an	Commune	VSO
	02 séries de sensibilisation sont organisées chaque année	Nombre de séances de sensibilisation	Sensibiliser les Lawans sur leur rôle dans la collecte de l'impôt libérateur sur les revenus agricoles	RM, SG, Maire, Agents de recouvrement, Conseillers	Préfecture Sous-préfecture	500 000 F CFA par an	Commune	VSO
	-Un répertoire des OSC est disponible -Un protocole de collaboration est signé avec chaque OSC répertoriée	-Existence du répertoire -Nombre de protocoles signés	Recenser toutes les OSC présentes dans l'espace communal	SG, RM, Chargé des études, Maire	CAFER	300 000 F CFA	Commune	VSO, ONG
	-Un répertoire des projets et programmes est disponible -Un protocole de collaboration est signé avec chaque projet / programme pertinent	-Existence du répertoire -Nombre de protocoles signés	Recenser tous les programmes et projets de développement potentiellement utiles pour la Commune	SG, RM, Chargé des études, Maire, Adjoints	CAFER	300 000 F CFA	Commune	VSO, ONG
	-03 communes sont approchées -Des projets communs avec d'autres communes sont conçus	-Nombre de communes approchées -Nombre de projets conçus	Collaborer avec les différentes communes voisines	Maire, Adjoints, SG, Chargé d'études	VSO CVUC	2 000 000 F CFA	Commune	VSO
	Un jumelage est effectué avec une commune occidentale	Nombre de jumelage effectués	Rechercher les possibilités de jumelage avec des communes françaises, belges ou canadiennes	Maire, Adjoints, SG, Chargé d'études	VSO CVUC	1 000 000 F CFA	Commune	VSO
	01 banque d'idées de projets est créée et contient en permanence au moins 10 projets	Nombre d'idées de projets disponibles	Préparer des projets de développement à présenter aux opérateurs économiques	Chargé d'études	CAFER Sectoriels	1 000 000 F CFA	Commune	VSO, ONG

Mis en forme : Français (France)

Code de champ modifié

Code de champ modifié

5.2 L'intercommunalité

En plus des projets présentés dans les différents cadres logiques, il est aussi important de préciser que dans le cadre de l'intercommunalité notamment de la collaboration de la commune de Maga avec les autres communes, un syndicat dénommé SYNCOMLOGONE (Syndicat des Communes Riveraines du Fleuve Logone) a été mis sur pied. Au cours de l'année 2011, il a essentiellement été question de mettre en place des textes de base relatifs au fonctionnement de ce syndicat et de voter son budget.

Ce syndicat regroupe deux départements que sont : le logone et Chari et le Mayo Danay. Les communes membres de ce syndicat sont les suivantes :

Tableau..Liste des communes membres du SYNCOMLOGONE

LOGONE ET CHARI		MAYO DANAY
1	Zina	Maga
2	Logone Birni	Kaikai
3	Kousserie	Vélé
4	Makari	Yagoua
5	Goulfé	Gobo
6	Blangoua	Guéré
7	Wina	/

Source : Information de terrain

Ce syndicat comprend pour ainsi dire 13 communes parmi lesquelles la commune de Maga. Dans le cadre de l'intercommunalité entre ces différentes communes deux grands projets sont en vue notamment :

- Le projet de constitution d'un parc de génie civil qui consistera à acquérir les engins ci après pour le compte des communes sus cité :

- 4 Bennes
- 2 Pelles chargeuses
- 2 Pokellins
- 2 Graders
- 2 Bulldozers

- Le projet des casiers aménagés pour l'agriculture

A coté de ces deux projets qui se réfèrent à l'intercommunalité, il existe également le projet de la route Blangoua à Wina le long du fleuve Logone. Il faut préciser pour ce qui est de ce dernier projet qu'il ne concerne que deux communes à savoir celle de Maga et celle de Blangoua.

Mis en forme : Police :(Par défaut) Times New Roman

Mis en forme : Paragraphe de liste, Hiérarchisation + Niveau : 2 + Style de numérotation : 1, 2, 3, ... + Commencer à : 1 + Alignement : Gauche + Alignement : 0 cm + Retrait : 0,63 cm

Mis en forme : Gauche : 1,5 cm, Droite : 1,5 cm, Haut : 1,7 cm, Bas : 1,7 cm, Largeur : 21 cm, Hauteur : 29,7 cm

Mis en forme : Paragraphe de liste, Retrait : Gauche : 0,63 cm

Tableau mis en forme

Mis en forme : Police :9 pt, Italique

Mis en forme : Paragraphe de liste, Retrait : Gauche : 0,63 cm

Mis en forme : Police :(Par défaut) Times New Roman, 9 pt, Italique

Mis en forme : Paragraphe de liste, Avec puces + Niveau : 1 + Alignement : 0,95 cm + Tabulation après : 1,59 cm + Retrait : 1,59 cm

Mis en forme : Paragraphe de liste, Retrait : Gauche : 1,07 cm, Avec puces + Niveau : 1 + Alignement : 2,22 cm + Retrait : 2,86 cm

Mis en forme : Paragraphe de liste, Retrait : Gauche : 1,07 cm, Avec puces + Niveau : 1 + Alignement : 2,22 cm + Retrait : 2,86 cm

Mis en forme : Paragraphe de liste, Retrait : Gauche : 1,07 cm, Avec puces + Niveau : 1 + Alignement : 2,22 cm + Retrait : 2,86 cm

Mis en forme : Paragraphe de liste, Avec puces + Niveau : 1 + Alignement : 0,95 cm + Tabulation après : 1,59 cm + Retrait : 1,59 cm

Mis en forme : Police :(Par défaut) Times New Roman

Mis en forme : Normal, Sans numérotation ni puces

Mis en forme : Français (France)

Code de champ modifié

Code de champ modifié

5.25.3 Coût estimatif du PCD

En cumulant les coûts contenus dans chaque cadre logique, le coût estimatif du PCD est de 5 521 200 000 (cinq milliards cinq cent vingt et un millions deux cent mille) francs CFA. Le tableau ci-dessous en fait la présentation par secteur.

Tableau 20 : Coût estimatif du plan communal de développement

N°	Secteur	Coût total (en F CFA)
1	Agriculture	141 000 000
2	Elevage, pêches et industries animales	822 000 000
3	Domaines et Affaires Foncières	15 500 000
4	Développement Urbain et Habitat	201 000 000
5	Environnement et Protection de la nature	63 500 000
6	Forêts et Faune	84 000 000
7	Education de Base	1 465 500 000
8	Enseignements Secondaires	730 000 000
9	Enseignement Supérieur	7 000 000
10	Santé Publique	69 500 000
11	Eau et Energie	764 100 000
12	Travaux Publics	226 000 000
13	Affaires Sociales	235 300 000
14	Promotion de la Femme et de la Famille	94 000 000
15	Jeunesse	95 000 000
16	Sports et Education Physique	35 000 000
17	Transport	16 800 000
18	Emploi et Formation Professionnelle	2 000 000
19	Petites et Moyennes Entreprises, Economie Sociale et Artisanat	31 500 000
20	Recherche Scientifique et Innovation	100 000
21	Tourisme	13 000 000
22	Culture	36 000 000
23	Mines et Développement Industriel	100 000 000
24	Commerce	145 000 000
25	Postes et Télécommunications	300 000
26	Travail et Sécurité Sociale	200 000
27	Communication	300 000
28	Administration territoriale, décentralisation et maintien de l'ordre	1 500 000
29	Institution communale	126 400 000
	Total	5 521 200 000

Source : Cadres logiques

Mis en forme : Français (France)

Code de champ modifié

Code de champ modifié

6 PROGRAMMATION

6.1 Cadre des dépenses à moyen terme des (CDMT) des projets prioritaires

Les actions retenues par les populations de la commune de Maga dans leur plan communal de développement pourraient bénéficier de trois (03) types de financements :

- Une subvention non remboursable accordée par le PNDP ;
- Une subvention non remboursable accordée par l'Etat à travers le BIP
- Une subvention non remboursable relevant des fonds PPTE ;

La totalité des actions retenues dans le PCD a été approuvée par les populations, elles seront mises en oeuvre avec leur participation. En effet ces dernières s'engagent à apporter une contribution suivant trois modes :

- Une contribution en nature à travers la mise à la disposition de la main d'oeuvre non spécialisée pour certains micro-projets ;
- Une contribution financière en espèce à travers le paiement de leur taxe auprès de la commune ;

7

7.16.2 Ressources mobilisables

Tableau 21 : Tableau de mobilisation des ressources

Source de financement	Montant	Secteur(s)	Projets	Observations
Commune	220 107 520	Education de Base	Construction et équipement de salles de classe, construction de latrines dans les écoles	-Il s'agit du montant moyen réservé aux investissements -Ce montant inclut des investissements communaux directs et des contributions à la réalisation des projets par des partenaires (FEICOM, PNDP) -La mobilisation de la contrepartie communale est subordonnée à la collecte des ressources propres
		Enseignements secondaires		
		Eau et énergie	Construction de forages, maintenance des puits, création/extension de réseaux d'adduction d'eau	
		Commerce / patrimoine communal	Construction d'un marché à bétail, Réfection des abattoirs	
		Développement urbain	Construction d'ouvrages d'arts	
		Environnement et protection de la nature	Acquisition de bacs à ordures	
PNDP	90.000.000 F CFA	Education de Base	Construction et équipement de salles de classe	-La convention avec la Commune est signée -Le montant exclut la participation du PNDP à la

Commenté [p4]:

Mis en forme : Police :(Par défaut) Times New Roman, Gras

Mis en forme : Normal, Sans numérotation ni puces

Mis en forme : Français (France)

Code de champ modifié

Code de champ modifié

		Enseignements secondaires		réalisation du PCD -La mobilisation des fonds suivra la validation du PCD
FEICOM	250.000.000fcfa	Education de Base	Construction et équipement de salles de classe	-Les projets ont déjà été montés. Ils sont en cours de finalisation au FEICOM et en bonne voie pour être réalisés très bientôt -La contribution de la Commune est requise
		Commerce	Construction de hangars	
		Eau	-Création d'un réseau d'adduction à Guirvidig -Extension du réseau de Maga	
PPTE	380.000.000 F CFA	Adduction d'eau	Création d'un réseau d'adduction à <u>Guirvidig</u> <u>Pouss</u>	-Le projet est en cours de finalisation au FEICOM et en bonne voie pour être réalisé très bientôt -La contribution de la Commune est requise Contribution communale requise
BIP	40.000.000 F Cfa	Education	Construction et équipement de salles de classe	Ces projets ont été admis au budget d'investissement public pour l'année 2011. Ils sont censés être réalisés d'ici à la fin de l'année.
		Eau	Construction de forages	
		Travaux publics	Achat du petit matériel de travaux publics	
Total	980 107 520			

7.26.3 Cadre des Dépenses à Moyen Terme

Les projets prioritaires pour la Commune ont été répartis sur trois ans et utilisés pour l'élaboration du Cadre de Dépenses à moyen terme (CDMT), tel que repris dans le tableau ci-dessous :

Tableau 22 : Cadre des dépenses à moyen terme

Projet	Coût (en F CFA)	Source de financement	Lieu d'implantation	Année de réalisation			Partenaires	Observations / Conditionnalités
				A+2011	A22012	A32013		
Construire Construction des magasins de stockage des produits agricoles dans les villages	45 000 000	Commune	Maouda, Ziam 3, Eheng		2	1	PNDP PPTE BIP	
Appui à la création de fermes d'élevage porcin	1 500 000	Commune	Sirlawe		1	2	PNDP PPTE BIP	
Construire Construction d'un	107 500 000	Commune	Maga, Pouss, Guirvidig	Marché	Magasin		PNDP	

Tableau mis en forme

Mis en forme : Police :9 pt

Mis en forme : Police :9 pt

Mis en forme : Français (France)

Code de champ modifié

Code de champ modifié

magasin de conservation du poisson fumé ou séché et 01 marché à bétail							PPTE BIP	
Réfection Réfectionnement et équiper les abattoirs	3.000.000	Commune	Maga, Pouss, Guirvidig	X 3			FEICOM	
Enseignement primaire (Construction en matériaux définitifs et équipement de 17 salles de classe classe)	136.000.000	Commune	Guirvidig, Tékélé, Sirlawé, Malka, Simatou, Dawaya, Dandalang Maga , Pouss secteur 1, Pouss secteur 2, Pouss secteur 3 Bakasarai, Maga Dougui Gava, Agazama, ZIAM 3, Méwi Baria Godjo , Madiogo, Tapadaye, Nouhoye, Yanga, Ngoulmoung Guédouing, Maouda, Méwi , ZIAM 1, Blamatoko Arabe , Zingah/ Kéléo, Gounhi, Boko, Gaya Massa , ZIAM 2, Mourla , Gozom , Kaïkaï Foulbé, Eheng	10	4	3	PNDP PPTE BIP	
Réfection des toitures endommagées de 5 salles de classe	9.000.000	Commune	Yangah, Ziam 1 ZIAM 2, Malka Simatou	5			PNDP PPTE BIP	
Construction de des points d'eau et des latrines dans les écoles primaires	12.000.000	Commune APE	Guirvidig, Malka, Dandalang Maga, Pouss secteur 1, Pouss secteur 2, Pouss secteur 3, Maga Dougui, Ziam, Méwi Baria Godjo, Madiogo, Nouhoye, Maouda, Méwi, ZIAM 1, Sirlawé, Simatou, Blamato Arabe, Gounhi, Patakaye.	3	3	4	APE MINEDUB	Besoin d'un appui financier externe du ministère, Commune/MIN EDUB, de l'APE
Création d'une pépinière communale Création d'une pépinière communale	3.000.000 3.000.000	Commune Commune	Espace communale Espace communale	X	X	X 1		
Construction de et équipement de 15 nouvelles salles de classe Au niveau de l'enseignement secondaire	288.000.000	Commune	Lycée de Maga , lycée de de Pouss, Lycée de Guirvidig, CES Tékélé, CES Mourla, Lycée de Maga , CETIC de Maga, Méwi , Guirvidig , Dougui Maga , Pouss secteur 1, Pouss secteur 2, Pouss secteur 3 , Dandalang Maga , Méwi	5	5	5	APE MINEDUB	
Equipement de quatre (4) (4) CSI en médicaments et matériels de laboratoire	45.000.000	Commune	Boko , Madiogo, Yangah, Piditohoye, Bourmi, Pouss secteur 1 , Pouss secteur 2 , Pouss secteur 3 , Dandalang Maga , Guirvidig Guirvidig, Pouss, Tékélé, Maga	X	X 2	X 2	PNDP PPTE BIP	Appui Commune MINSANTE requis et

Commenté [15]: Il est question de supprimer tous les projets qui n'ont pas été programmé. C'est ne voudrait pas dire que ceux-ci sont annulés car ils peuvent être retrouvés dans les cadres logiques.

Mis en forme : Français (France)

Code de champ modifié

Code de champ modifié

Construction de des 30 nouveaux points d'eau	26 900 000	Commune	Mewi, Ngoulmoung, Nouhoye, Boko, Kéléo, Diga, Maoudé, Gadjam, Kayam, Gaya, Varaye, Ziam I, Blamatoko A, Zingha, Guirvidig, Gounhi, Madiogo, Tékélé, Grong, Alvakaye, Pouss secteur 1, 2, 3, Dawaya, Yangah, Kaikai M, Dougui M, Blamatoko M, Patakaye, Gagraye, Mougou, Ziam III, Varaye, Grong, Gamak, Pidotkoye, Bourmi Maga, Pidimier, Malka, Kaikai Foulbé, Sirlawé, Dandalang Maga, Kalang, Simatou et Mewi)	10	10	10	FEICOM PNDP PPTE	Besoin d'un appui financier externe du ministère, Commune/MINEE Besoin de l'appui de la Commune, des élites et MINEE
<u>Evaluation des risques environnementaux des projets réalisés dans la commune</u>	<u>30.000.000</u>	<u>Commune</u>	<u>Toute l'espace communale</u>		<u>7</u>	<u>6</u>	<u>MINEP</u>	
Réparation de 24 s forages et puits endommagés	12 000 000	Commune	<u>Tous les villages</u>	<u>20-6</u>	<u>20-10</u>	<u>208</u>	FEICOM PNDP PPTE	
Acquisition et placement des 40 bacs à ordures dans les marchés de l'espace communal	1 500 000	Commune	Marchés de l'espace communal		20	20	<u>MINEP</u>	Besoin de l'appui des ONG
<u>Organisation de 10 sessions de formation des femmes aux petits métiers (couture, teinture, fabrication du savon, artisanat, etc), soit 05 par canton</u>	<u>90 000 000 F CFA</u>	<u>Commune</u>	<u>Tous les villages</u>		<u>5</u>	<u>5</u>	<u>MINPROFF</u> <u>-MINAS</u> <u>-ONG</u> <u>-Agences de coopération</u> <u>-Projets et programmes de développement</u> <u>t</u> <u>-CC</u> <u>-Lawanats</u> <u>-Populations</u>	

Mis en forme : Taquets de tabulation : Pas à 16,57 cm

Tableau mis en forme

Mis en forme : Police : (Par défaut) Calibri, Couleur de police : Automatique

Mis en forme : Normal, Retrait : Gauche : 0 cm, Ajouter un espace entre les paragraphes de même style, Taquets de tabulation : Pas à 2,25 cm

Mis en forme : Français (France)

Code de champ modifié

Code de champ modifié

Mis en forme : Français (France)

Code de champ modifié

Code de champ modifié

7.36.4 Cadre sommaire de gestion environnementale du CDMT

Le cadre sommaire de gestion environnementale des projets prévus dans le PIA est récapitulé dans les tableaux ci-dessous :

Tableau 23 : Impacts potentiels socio-environnementaux des projets

Projets de construction de bâtiments : Ecoles, salles de classe, centres de santé, marchés, magasins de stockage, foyer culturel

Types de projets	Période	Impact potentiel	Mesures d'atténuation	IOV / Sources de vérification
Construction de bâtiments - Ecoles (Grong, Alvakaye, Kaiakai Mousgoum, Gamak, Gargraye, Pidimier, Kalang, Maga Dougui, Eheng, Kaikai Foulbé, Pouss secteur 1, Pouss secteur 2, Pouss secteur 3, Madiogo, Mougou, Barabaye-Maouda, Diga, Kayam, Piditokoye, Varaye, Blamatoko Mousgoum, Gadjiam) - Ecoles secondaires (Kéléo, Ngoulmoung, Yangah, Kayam, Méwi, Varaye, Gounhi, Grong, Gagraye, Sirlawé, Dawaya, Malka, Simatou, Pidimier, Blamatoko Mousgoum, Patakaye, Kalang, Boko.) - Salles de classe (Guirvidig, Tékélé, Sirlawé, Malka, Simatou, Dawaya, Dandalang Maga, Pouss secteur 1, Pouss secteur 2 (09), Pouss secteur 3 (, Maga Dougui, ZIAM 3, Méwi Baria Godjo, Madiogo, Tapadaye, Nouhoje, Yangah, Ngoulmoung, Maouda, Méwi, ZIAM 1, Blamatoko Arabe, Zingah/ Kéléo, Gounhi, Boko, Gaya (, ZIAM 2, Mourla, Kaïkaï foulbé, Eheng.)	Avant le projet	Risques de conflits fonciers liés à l'acquisition des terres pour l'implantation du microprojet	Obtenir un acte de donation foncière, signé du Chef du village et du propriétaire du site, voir sous -préfet	Actes de donation foncière disponibles
		Déplacement de populations pour l'utilisation du site	- Informer les personnes touchées au moins 01 an avant le début des travaux; - Dénombrer les personnes / ménages affectés et évaluer leurs biens - Dédommager les ménages touchés	- Nombre de ménages sensibilisés - Nombre de ménages dédommagés - Nombre de ménages réinstallés
		Impacts divers liés aux choix de site	S'assurer que le microprojet n'est pas implanté dans une zone sensible (marécage, zone sacrée, aires protégées, flanc de montagne, etc.)	- Qualité constructible de la zone choisie pour le projet
	Pendant les travaux	Erosion due à l'exploitation des zones d'emprunts/ carrières de graviers ou de sable, et/ou à l'excavation du site du projet	Remettre en état les zones d'emprunt	Superficie engazonnée
		Impacts liés à la pollution des huiles de vidange	- Utiliser les engins adaptés et changer régulièrement les filtres - Mettre en place des bacs de récupération des huiles de vidange et les retourner aux entreprises spécialisées	- Type d'engins utilisés/ chantier - Nombre de bacs de récupération utilisés - Quantité d'huile récupérée
		Pollution de l'air par les poussières dues au transport des matériaux et circulation des engins	- Respecter les règles de sécurité au chantier (port de masques, bottes,) - Arroser les lieux des travaux avec de l'eau provenant des cours d'eau permanent	- Nombre d'équipements de protection utilisés - Fréquence de passage des camions d'arrosage
	Perte des espèces ligneuses liée au dégagement du site	Reboiser les alentours de l'ouvrage	Nombre d'arbres replantés Espèces d'arbres replantés	
	Augmentation de la prévalence des IST/SIDA	Sensibiliser les populations riveraines et le personnel sur les IST/SIDA	- Nombre d'affiches de sensibilisation collées - Nombre de séances de sensibilisation - Nombre de participants aux réunions de sensibilisation	

Mis en forme : Français (France)

Code de champ modifié

Code de champ modifié

<p>- Salles de classe secondaires (Lycée de Pouss, Lycée de Guirvidig, CES Tékélé, CES Mourla, Lycée de Maga, CETIC de Maga, (Méwi, Guirvidig, Dougui Maga, Pouss secteur 1, Pouss secteur 2, Pouss secteur 3, Dandalang Maga, Méwi)</p> <p>- Centres de santé (Mewi, Nouhoye, Ziam 2, Diga, Maouda, Gadjoum, Kayam, Gaya, Ziam 1, Blamatoko arabe, Zingha, Gounghi, Madiogo, Grong, Alwakaye, Pouss2, Pouss3, Dawaya, Gamak, Yangha, Piditokaye, Kaïkaï Mousgoum, Maga Dougui, blamato Mousgoum, Maga, Pidimier, Malka, Patakaye, Kaïkaï Foulbé, Gagraye, Sirlaw, Dandalang Maga, Mougou, Ziam 3, Kalang, Simatou, Mewi, Baria Godjo)</p> <p>- Marchés (Maga, Pouss, Guirvidig, Boko)</p> <p>- Magasins de stockage (Maouda, Ziam 3, Eheng)</p> <p>- Foyer culturel (Maga)</p>		Risques d'accident liés aux déplacements divers, et aux travaux	-Mettre les panneaux de signalisation du chantier -Observer les règles élémentaires de sécurité (port de tenues appropriées, limitation de vitesse, etc.) -Sécuriser le site	-Distance du chantier par rapport à la route -Nombre et positionnement des panneaux de signalisation / ralentisseurs -Nombre de tenues de sécurité disponibles
		Augmentation des revenus dans la zone du microprojet	-Recruter le personnel sur une base concurrente et transparente ; -Privilégier le recrutement de la main d'œuvre locale	Ratio de locaux par rapport au personnel total
		Pollutions liées aux déchets générés pendant les travaux	-Eviter de déposer les déchets dans les cours d'eau (à au moins 100m du cours d'eau) - Mise en dépôt dans les anciennes zones d'emprunt	Absence des déchets du chantier dans les cours d'eau
	Après les travaux	Impacts liés aux déchets domestiques (eaux usées, excréta, etc.)	Prévoir des latrines améliorées à fosse ventilée	-Présence des latrines améliorées -Distance et position de la latrine par rapport aux points et cours d'eau
		Conflits liés à l'utilisation de l'ouvrage	-Mettre en place un comité de gestion du projet -Proposer et faire valider le mécanisme de gestion du projet	-Existence du comité de gestion -Appartenance des membres à diverses catégories sociales et sexuelles
			Former le comité de gestion aux questions d'accueil, de maintenance, et de gestion de l'ouvrage	-Nombre et types de formations organisées -Nombre de participants aux formations
Amélioration de l'accès aux services de base	Prévoir un point d'eau au sein ou aux alentours de l'ouvrage	Nombre et durabilité des points d'eau modernes construits		
Risques d'inondation et de stagnation des eaux autour de l'ouvrage	Prévoir un réseau simplifié d'assainissement et d'évacuation des eaux de pluie	Présence et fonctionnalité du réseau d'évacuation des eaux		

Microprojets hydrauliques : Puits, forages

Types de projets	Période	Impact potentiel	Mesure d'atténuation	IOV / Sources de vérification
Puits, Forages (Mewi, Ngoulmoung, Nouhoye, Boko,	Avant le projet	Risques de conflits fonciers liés à l'acquisition des terres pour l'implantation du microprojet	Obtenir un acte de donation foncière, signé du Chef du village et du propriétaire du site, voir sous -préfet	Actes de donation foncière disponibles
		Déplacement de populations pour	-Informers les personnes touchées au moins 01 an avant le	-Nombre de ménages sensibilisés

Mis en forme : Français (France)

Code de champ modifié

Code de champ modifié

Kéléo, Diga, Maoude, Gadjam, Kayam, Gaya, Varaye, Ziam I, Blamatoko A, Zingha, Guirvidig, Gounhi, Madiogo, Tékélé, Grong, Alvakaye, Pouss secteur 1, 2, 3, Dawaya, Yangah, Kaikai M, Dougui M, Blamatoko M, Patakaye, Gagraye, Mougou, Ziam III, Varaye, Grong, Gamak, Piditokoye, Bourmi Maga, Pidimier, Malka, Kaikai Foulbé, Sirlawé, Dandalang Maga, Kalang, Simatou et Mewi)		l'utilisation du site	début des travaux; -Dénombrer les personnes / ménages affectés et évaluer leurs biens -Dédommager les ménages touchés	-Nombre de ménages dédommagés -Nombre de ménages réinstallés
		Impacts divers liés aux choix de site	S'assurer que microprojets n'est pas implanté dans les zones sensibles (marécage, zone sacrée, aires protégées, flanc de montagne, etc.)	Qualité constructible de la zone choisie pour le projet
	Pendant les travaux	Pollution du point d'eau par des produits phytosanitaires ou des latrines	-Interdire l'utilisation des produits phytosanitaires aux abords immédiats de l'ouvrage (à moins de 300 mètres) -Interdire la construction des latrines aux abords immédiats de l'ouvrage (à moins de 50 mètres)	Distance des champs et latrines par rapport au point d'eau
		Impacts liés à la pollution des huiles de vidange	-Utiliser les engins adaptés et changer régulièrement les filtres -Mettre en place des bacs de récupération des huiles de vidange et les retourner aux entreprises spécialisées	-Type d'engins utilisés/ chantier -Nombre de bacs de récupération utilisés -Quantité d'huile récupérée
		Pollution de l'air par les poussières dues au transport des matériaux et circulation des engins	-Respecter les règles de sécurité au chantier (port de masques, bottes,) -Arroser les lieux des travaux avec de l'eau provenant des cours d'eau permanent	-Nombre d'équipements de protection utilisés -Fréquence de passage des camions d'arrosage
		Perte des espèces ligneuses liée au dégagement du site	Reboiser les alentours de l'ouvrage	Nombre d'arbres replantés Espèces d'arbres replantés
		Augmentation de la prévalence des IST/SIDA	Sensibiliser les populations riveraines et le personnel sur les IST/SIDA	-Nombre d'affiches de sensibilisation collées -Nombre de séances de sensibilisation -Nombre de participants aux réunions de sensibilisation
		Risques d'accident liés aux déplacements divers, et aux travaux	-Mettre les panneaux de signalisation du chantier -Observer les règles élémentaires de sécurité (port de tenues appropriées, limitation de vitesse, etc.) -Sécuriser le site	-Distance du chantier par rapport à la route -Nombre et positionnement des panneaux de signalisation / ralentisseurs -Nombre de tenues de sécurité disponibles
		Augmentation des revenus dans la zone du microprojet	-Recruter le personnel sur une base concurrente et transparente -Privilégier le recrutement de la main d'œuvre locale	Ratio de locaux par rapport au personnel total
		Pollutions liées aux déchets générés pendant les travaux	-Eviter de déposer les déchets dans les cours d'eau (à au moins 100m du cours d'eau) - Mise en dépôt dans les anciennes zones d'emprunt	Absence des déchets du chantier dans les cours d'eau
Après les travaux	Risques d'inondation et de stagnation des eaux autour de l'ouvrage	Prévoir un réseau simplifié d'assainissement et d'évacuation des eaux de pluie	Présence et fonctionnalité du réseau d'évacuation des eaux	
	Conflits liés à l'utilisation de l'ouvrage	-Mettre en place un comité de gestion du projet	-Existence du comité de gestion	

Mis en forme : Français (France)

Code de champ modifié

Code de champ modifié

			-Proposer et faire valider le mécanisme de gestion du projet	-Appartenance des membres à diverses catégories sociales et sexuelles
			Former le comité de gestion aux questions d'accueil, de maintenance, et de gestion de l'ouvrage	-Nombre et types de formations organisées -Nombre de participants aux formations
		Risques de contamination et d'infiltration des eaux sales ou boueuses	-Sécuriser le point d'eau en le clôturant -Imperméabiliser les alentours par le carrelage ou perrés maçonnés	-Nombre et qualité des clôtures -Qualité des eaux superficielles et souterraines
		Perturbation de la qualité de l'eau	Procéder régulièrement au traitement de l'eau	Qualité de l'eau

Microprojets de construction ou réhabilitation des pistes rurales : Aménagement des routes rurales, Aménagement des caniveaux

Projets	Période	Impact potentiel	Mesure D'atténuation	IOV / Sources de vérification
Construction ou réhabilitation des routes rurales (Ziam 2-Maga / Pouss ; Guirvidig Mewi; Ngoulmoung Pouss et Ngoulmoung Maga; Nouhoye-Maga / Pouss ; Eheng Arrondissement de Kaikai via Boko Mewi-Maga ; Mourla-Maga / Pouss- Ngoulmoung ; Pouss Yagoua ; Ziam 1- Maga-Guirvidig ; Blamatoko Arabe Guividig ; Mewi-Guirvidig ; Guirvidig Pouss via Maga, Guirvidig Yanga et Guirvidig Boko; Gounhi Guividig vie Diga ; Maga Ziam ; Tékélé Ngoulmoung et Tékélé Pouss ; Alavakaye Tékélé ; Guirvidig-Pouss, Pouss-Renaba, Pouss- Katawa,	Avant le projet	Risques de conflits fonciers liés à l'acquisition des terres pour l'implantation du microprojet	Obtenir un acte de donation foncière, signé du Chef du village et du propriétaire du site, voire du Sous -préfet	Actes de donation foncière disponibles
		Déplacement de populations pour l'utilisation du site	-Informers les personnes touchées au moins 01 an avant le début des travaux; -Dénombrer les personnes / ménages affectés et évaluer leurs biens -Dédommager les ménages touchés	-Nombre de ménages sensibilisés -Nombre de ménages dédommages -Nombre de ménages réinstallés
	Pendant les travaux	Impacts liés à la pollution des huiles de vidange	-Utiliser les engins adaptés et changer régulièrement les filtres -Mettre en place des bacs de récupération des huiles de vidange et les retourner aux entreprises spécialisées	-Type d'engins utilisés/ chantier -Nombre de bacs de récupération utilisés -Quantité d'huile récupérée
		Pollution de l'air par les poussières dues au transport des matériaux et circulation des engins	-Respecter les règles de sécurité au chantier (port de masques, bottes,) -Arroser les lieux des travaux avec de l'eau provenant des cours d'eau permanent	-Nombre d'équipements de protection utilisés -Fréquence de passage des camions d'arrosage
		Perte des espèces ligneuses liée au dégagement du site	Reboiser les alentours de l'ouvrage	-Nombre d'arbres replantés -Espèces d'arbres replantés
		Augmentation de la prévalence des IST/SIDA	Sensibiliser les populations riveraines et le personnel sur les IST/SIDA	-Nombre d'affiches de sensibilisation collées -Nombre de séances de sensibilisation -Nombre de participants aux réunions de sensibilisation
Risques d'accident liés aux déplacements divers, et aux travaux	-Mettre les panneaux de signalisation du chantier -Observer les règles élémentaires de sécurité (port de tenues appropriées, limitation de vitesse, etc.)	-Distance du chantier par rapport à la route -Nombre et positionnement des panneaux de signalisation / ralentisseurs		

Mis en forme : Français (France)

Code de champ modifié

Code de champ modifié

Pouss-Yagoua ; Guirvidig Gamak, Ziam I-Nouhoye; Guirvidig-Kaikai Mousgoum-Boko; Pouss-Maroua-Ngoulmoung. Pouss-Yagoua- Pouss-Tékélé ; Maga-Nord – Lac de Maga ; Pouss-Maroua, Pouss-yagoua, Pouss-raïnaba, Pouss-begue, Pouss-Malka-Maga ; Patakaye- Guirvidig Kaikai Foulbe-Eheng-Yagoua ; Ziam 3-Maga-Ziam 3-Pouss, Ziam 3-Kenekene; Guirvidig – Bariagodjo – Maga) - Aménagement des caniveaux (Zingah, Tekélé, Alvakaye, Pouss secteur 1, Pouss secteur 2, Pouss secteur3, Gamak, Malka, Pidimier, Silawe, Dandalang maga, Kalang, Simatou)			-Sécuriser le site	-Nombre de tenues de sécurité disponibles
		Augmentation des revenus dans la zone du microprojet	-Recruter le personnel sur une base concurrente et transparente -Privilégier le recrutement de la main d'œuvre locale	Ratio de locaux par rapport au personnel total
		Impacts liés aux déchets générés pendant les travaux	- Eviter de déposer et étaler les déchets dans les cours d'eau (à au moins 100m) - Mettre en dépôt la partie biodégradable dans les anciennes zones d'emprunt	La qualité des cours d'eau n'est pas affectée par les dépôts
	Après les travaux	Risques d'inondation et de stagnation des eaux autour de l'ouvrage	Prévoir un réseau simplifié d'assainissement et d'évacuation des eaux de pluie	Présence et fonctionnalité du réseau d'évacuation des eaux
		Conflits liés à l'utilisation de l'ouvrage	-Mettre en place un comité de gestion du projet -Proposer et faire valider le mécanisme de gestion du projet	-Existence du comité de gestion -Appartenance des membres à diverses catégories sociales et sexuelles
Former le comité de gestion aux questions d'accueil, de maintenance, et de gestion de l'ouvrage			-Nombre et types de formations organisées -Nombre de participants aux formations	
Risque d'incendie ou d'électrocution des personnes et des oiseaux	-Organiser des séances de sensibilisation des riverains -Mettre en place des panneaux de protection le long de la ligne -Aménager des pare-feux autour de l'ouvrage	-Nombre de séances de sensibilisation organisées -Nombre de participants aux séances		
Pollution auditive par le bruit lié au fonctionnement du groupe électrogène	-Utiliser des groupes équipés de dispositif antibruit -Sécuriser le groupe dans un local aménagé -Eviter d'installer le groupe aux abords immédiats des habitations et/ou des services publics	-Présence de groupe électrogène équipé de dispositif antibruit -Présence d'un local aménagé pour le groupe -Position du chantier par rapport aux habitations		

Construction de latrines dans 03 écoles	1 200 000	3 600 000	Budget communal	EP de Pouss, Maga et Guirvidig	x	x	x	x										Commune de Maga	Inspecteur de l'éducation de base -	-
Construction d'un dalot au niveau de la SNEC ²	3 000 000	6 000 000	Budget communal	Maga (SNEC)		x	x	x	x	x								Commune de Maga	Délégué du MINEE -	-
Réhabilitation de 10 puits d'eau potable	200 000	2 000 000	Budget communal	Simatou, Ngoulmoung, Mahabouss, ziam3, EP Pouss, EP Bagasaré, Mourlaha, EP Tékelé, Blamatoko, Foulbé, Gaziam, Madiogo		x	x	x	x									Commune de Maga	Délégué du MINEE -	-
Construction d'un marché à bétail	10 000 000	10 000 000		Pouss		x	x	x	x	x								Commune de Maga	-	-
Réfection de 03 abattoirs	1 000 000	3 000 000	Budget communal	Pouss, Maga,		x	x	x	x									Commune de Maga	-	-
Création du site web communal	1 000 000	1 000 000	Budget communal	-									x	x	x			Commune de Maga	-	-
Total		138 200 000																48 000 200	90 000 000	

Mis en forme : Justifié

Mis en forme : Français (France)
 Code de champ modifié
 Code de champ modifié

7.4.26.5.2 Plan de Passation des marchés du PIA

Tableau 25 : Plan de Passation des Marchés (première année)

PROJET	Etudes de faisabilité	COMES et signature convention	Préparation Dossier de Demande de Cotation	Lancement de la Procédure de cotation	Période de Soumission	Ouverture et Evaluation des Cotations, décision d'attribution et notification	Signature de la Lettre Commande	Enregistrement	Période d'exécution	Réception provisoire des travaux
DUREE ESTIMATIVE										
	4 semaines	4 semaines	2 semaines	1 semaine	3 semaines	2 semaines	2 semaines	1 semaine	12 - 16 semaines	1 semaine
Construction de 10 salles de classe aux CES de Tekélé et Mourla, au CETIC de Maga, et aux écoles publiques d'Argasama et Méwi	03 – 30 /01/12	01 – 29 /02/12	02 - 15/03/12	16 – 22/03/12	23/03 – 14/04/12	15 – 28/04/12	29/04 – 13/05/12	14 – 20/05/12	21/05 – 27/08/12	28/08 – 04/09/12
Construction de forages à Mourla, Gobo, Alvakaye sud, Pidotokoye, Madiogo, Goulmoung, Kalao, Mereo, Dawaya Vrick et Siyaou Mousgoum	03 – 30 /01/12	01 – 29 /02/12	02 - 15/03/12	16 – 22/03/12	23/03 – 14/04/12	15 – 28/04/12	29/04 – 13/05/12	14 – 20/05/12	21/05 – 27/08/12	28/08 – 04/09/12
Acquisition et installation de 15 bacs à ordures dans les marchés de Maga, Pouss et Guirvidig	03 – 30 /01/12	01 – 29 /02/12	02 - 15/03/12	16 – 22/03/12	23/03 – 14/04/12	15 – 28/04/12	29/04 – 13/05/12	14 – 20/05/12	21/05 – 27/08/12	28/08 – 04/09/12
Réfection des toitures de 03 salles de classe des écoles	03 – 30 /01/12	01 – 29 /02/12	02 - 15/03/12	16 – 22/03/12	23/03 – 14/04/12	15 – 28/04/12	29/04 – 13/05/12	14 – 20/05/12	21/05 – 27/08/12	28/08 – 04/09/12

Mis en forme : Français (France)

Code de champ modifié

Code de champ modifié

publiques de Malka, Louvoug et Yangah										
Construction de latrines dans les écoles publiques de Pouss, Maga et Guirvidig	03 – 30 /01/12	01 – 29 /02/12	02 - 15/03/12	16 – 22/03/12	23/03 – 14/04/12	15 – 28/04/12	29/04 – 13/05/12	14 – 20/05/12	21/05 – 27/08/12	28/08 – 04/09/12
Construction de 02 dalots à Maga Centre (au niveau de la SNEC et face à la gare routière)	03 – 30 /01/12	01 – 29 /02/12	02 - 15/03/12	16 – 22/03/12	23/03 – 14/04/12	15 – 28/04/12	29/04 – 13/05/12	14 – 20/05/12	21/05 – 27/08/12	28/08 – 04/09/12
Réhabilitation de 10 puits d'eau potable à Guirvidig, Alarbaré, Altiné, Maga centre, Simatou, Ngoulmoung Mahabouss, ZIAM3, Pouss centre, Pouss et Bagasaré	03 – 30 /01/12	01 – 29 /02/12	02 - 15/03/12	16 – 22/03/12	23/03 – 14/04/12	15 – 28/04/12	29/04 – 13/05/12	14 – 20/05/12	21/05 – 27/08/12	28/08 – 04/09/12
Construction d'un marché à bétail	03 – 30 /01/12	01 – 29 /02/12	02 - 15/03/12	16 – 22/03/12	23/03 – 14/04/12	15 – 28/04/12	29/04 – 13/05/12	14 – 20/05/12	21/05 – 27/08/12	28/08 – 04/09/12
Réfection des abattoirs de Pouss, Maga et Guirvidig	03 – 30 /01/12	01 – 29 /02/12	02 - 15/03/12	16 – 22/03/12	23/03 – 14/04/12	15 – 28/04/12	29/04 – 13/05/12	14 – 20/05/12	21/05 – 27/08/12	28/08 – 04/09/12
Création du site web communal	03 – 30 /01/12	01 – 29 /02/12	02 - 15/03/12	16 – 22/03/12	23/03 – 14/04/12	15 – 28/04/12	29/04 – 13/05/12	14 – 20/05/12	21/05 – 27/08/12	28/08 – 04/09/12

Mis en forme : Français (France)

Code de champ modifié

Code de champ modifié

7 MECANISME DE SUIVI-EVALUATION

Le suivi/évaluation est partie intégrante du PCD. En effet, la mise en oeuvre des actions ne se fera pas d'un seul trait conformément à la programmation faite. Divers facteurs joueront sans doute sur le niveau d'exécution parmi lesquels on pourrait citer :

- L'insuffisance, absence voire le retard des financements ;
- La faible organisation des acteurs.

Alors, un suivi et une évaluation s'imposent afin de réajuster et de corriger les éventuels écarts lors de l'exécution. La population à travers les CSE est appelée à jouer un rôle important à ce niveau. Elle devra
- Attirer l'attention du conseil municipal et de la cellule de suivi de la mise en oeuvre du plan sur la programmation, les délais d'exécution et leur faire des suggestions au terme de l'atelier de planification, même si aucun arrêté municipal n'a été signé pour lui donner plus de contenu. Toutefois, il a globalement été arrêté qu'il est chargé de :

7.1 Composition et attributions du comité de suivi-évaluation du PCD

Le comité de suivi de mise en oeuvre du PCD a été mis sur pied par arrêté municipal N° 02/AM/C/MAG/11 signé le 04 juin portant création et composition du comité de suivi évaluation de la mise en oeuvre du PCD.

7.1.1 Stratégie de suivi évaluation

En vue d'atteindre les objectifs de suivi évaluation, il convient de mettre en place un mécanisme efficace de formation/sensibilisation afin d'amener les acteurs concernés à :

- éMieux comprendre la nécessité d'apprécier les résultats obtenus ;
- iFaire le suivi régulier des activités à partir d'indicateurs en rapport avec les objectifs, les activités et résultats attendus et les moyens utilisés ;
- cFaire le bilan de l'impact du projet dans leur milieu et identifier les facteurs expliquant ou justifiant le niveau de réalisation ;
- uProposer des mesures d'atténuation ou de correction en vue de redresser la situation et trouver des solutions palliatives.

7.1.2 Composition du comité de suivi évaluation

Il est composé de huit (08) membres désignés par les conseillers municipaux. Il comprend un (01) président, deux (02) rapporteurs et cinq (05) membres. Sa composition se présente comme suit :

Tableau : Composition du Comité de Suivi-Evaluation du PCD

Poste	Nom et prénom	Fonction au sein de la Commune
Un Président	MAMAT OUSMAN	Conseiller Municipal
Un secrétaire	ADRINKAYE Jonas	Conseiller Municipal
Membres	BANI GOUINA	Conseiller Municipal
	AMINA MAMAT	Conseillère Municipale
	ASSOUALAYE	Conseiller Municipal
	MOUSSA ZIGLA	Conseiller Municipal
	OUMAR DJIBRIL	Conseiller Municipal, 3e Adjoint au Maire
	YAI David	Conseiller Municipal

Source : Arrêté municipal N° 02/AM/C/MAG/11.

7.1.3. Contenu du suivi évaluation du PCD

La confection et la mise en place d'un outil approprié de suivi évaluation devront permettre aux différents acteurs de faire le bilan d'exécution et des changements observés dans la commune après la réalisation des actions du PCD. Au niveau du bilan d'exécution des actions, ils pourront :

- Quantifier les actions menées ;
- Identifier les difficultés rencontrées ;
- Réfléchir sur les mesures correctives à apporter.

Quant à l'impact des réalisations des actions, les acteurs pourront apprécier :

Mis en forme

Mis en forme : Police :11 pt

Mis en forme : Police :-(Par défaut) Times New Roman, 11 pt

Mis en forme : Police :11 pt

Mis en forme : Police :11 pt, Gras

Mis en forme : Police :11 pt

Mis en forme

Mis en forme : Police :-(Par défaut) Times New Roman, 11 pt

Mis en forme : Police :-(Par défaut) Times New Roman, 11 pt

Mis en forme : Normal, Sans numérotation ni puces

Mis en forme : Police :11 pt

Mis en forme : Police :-(Par défaut) Times New Roman, 11 pt

Mis en forme : Police :11 pt

Mis en forme : Police :-(Par défaut) Times New Roman, 11 pt

Mis en forme : Police :-(Par défaut) Times New Roman

Mis en forme : Police :11 pt

Mis en forme

Mis en forme : Police :-(Par défaut) Times New Roman

Mis en forme : Police :

Mis en forme : Normal, Sans numérotation ni puces

Mis en forme

Mis en forme : Police :-(Par défaut) Times New Roman, Gras

Mis en forme : Police :-(Par défaut) Times New Roman, 12 pt

Mis en forme : Normal, Sans numérotation ni puces

Mis en forme : Police :-(Par défaut) Times New Roman, 12 pt

Mis en forme : Police :-(Par défaut) Times New Roman

Mis en forme

Mis en forme : Police :-(Par défaut) Times New Roman

Mis en forme : Police :-(Par défaut) Times New Roman, 12 pt

Mis en forme : Police :-(Par défaut) Times New Roman

Mis en forme : Police :-(Par défaut) Times New Roman

Mis en forme

Mis en forme : Police :9 pt, Italique

Mis en forme : Police :9 pt, Italique

Mis en forme : Police :9 pt, Italique

Mis en forme : Police :9 pt, Italique

Mis en forme

Mis en forme : Police :-(Par défaut) Times New Roman, 11 pt

Mis en forme : Police :-(Par défaut) Times New Roman, 11 pt

Mis en forme : Police :11 pt

Mis en forme : Police :-(Par défaut) Times New Roman, 11 pt

Mis en forme : Police :-(Par défaut) Times New Roman

Mis en forme : Police :11 pt

Mis en forme

Mis en forme : Police :11 pt

Mis en forme : Français (France)

Code de champ modifié

Code de champ modifié

- Le niveau d'atteinte des objectifs ;
- La pertinence des indicateurs de rentabilité et les facteurs explicatifs des résultats atteints ;

Les changements positifs ou négatifs observés dans les différents domaines par la réalisation des actions.

7.1.4 La plate forme multi acteur

La plate plurti acteur est celle constitué des differents acteurs qui se chargeront de la mise en œuvre effective du PCD. Celle-ci est constituée de :

- L'exécutif communal notamment : maître d'ouvrage des differents projets communaux, l'exécutif communal fait piloter le programme annuel et suit les résultats atteints par le PCD ;
- Le conseil municipal : il donne les orientations au maire et contrôle le nbiveau d'exécution du plan ;
- Les populations et les élites : contribuent (financièrement, materiellement ou physiquement à la réalisation) à la réalisation des activités inscrit dans le plan et suivent les engagements pris par le conseil communal ;
- La société civile : Celle-ci rend l'exécutif communal rédevable des actions retenues dans le plan ;
- Les partenaires fianciers (ONG, projets et programmes, OSC etc...) sont les potentiels finaceurs de de certaines actions retenues dans le PCD.

7.1.5 Attributions de la plate forme pluri acteurs

La plate forme pluri acteur doit :

- Se réunir une fois par trimestre pour évaluer le niveau de mise en œuvre des actions inscrites dans le PIA pour l'année en cours ;
- Se réunir en fin d'année en réunion de coordinnation pour une évaluation générale du PIA ;
- Programmer les actions dans le PIA de l'année suivante.

Pour cèlà, elle doit s'appuyer sur le document de PCD et sur les rèssources mobilisables dans tous les secteurs.

7.2 Dispositif de suivi au niveau des villages

Afin de faciliter la mise en œuvre des plans d'action élaborés au niveau des communautés des comités de coïncertation pour le suivi des activités planifiés au niveau des villages ont été mis en place au cours des differents diagnostics. Les roles et attributions de ces comités sont les suivants :

- Mobiliser les populations autour de la mise en œuvre de leur plan,
- Actualiser en permanence le plan de développement local sur la base d'une évaluation des actions menées et de nouveaux besoins du village ;
- Organiser, suivre et évaluer les solutions endgènes et actions retenus dans le plan de développement local ;
- Rendre compte du comité communal du comité de suivi – évaluation de la mise en œuvre du PCD des activités réalisées, des difficultés rencontrées et des propositions et solutions d'amélioration ;

7.4 - Proposer au comité communalde suivi- évaluation de la mise en œuvre du PCD les porojets prioritaires à venir (à integer dans les prochains PIA et CDMT)

7.2 7.3 Indicateurs de suivi et d'évaluation

Tableau 26 : Indicateurs de suivi-évaluation de la mise en œuvre du PIA

Projet	Indicateurs de suivi et d'évaluation
Construction de 10 salles de classe aux CES de Tékélé et Mourla, au CETIC de Maga, et aux écoles	10 nouvelles salles de classe construites

Mis en forme : Police :(Par défaut) Times New Roman

Mis en forme : Police :11 pt

Mis en forme : Police :(Par défaut) Times New Roman

Mis en forme : Paragraphe de liste, Gauche, Ne pas ajuster l'espace entre le texte latin et asiatique, Ne pas ajuster l'espace entre le texte et les nombres asiatiques

Mis en forme : Paragraphe de liste, Retrait : Gauche : 2,54 cm

Mis en forme : Retrait : Gauche : 1,26 cm, Sans numérotation ni puces

Mis en forme : Police :Non Gras

Mis en forme : Justifié, Retrait : Gauche : 1,26 cm, Sans numérotation ni puces

Mis en forme : Justifié, Avec puces + Niveau : 1 + Alignement : 0,63 cm + Tabulation après : 1,27 cm + Retrait : 1,27 cm

Mis en forme : Police :Non Gras

Mis en forme : Justifié, Retrait : Gauche : 1,27 cm, Sans numérotation ni puces

Mis en forme : Justifié, Avec puces + Niveau : 1 + Alignement : 0,63 cm + Tabulation après : 1,27 cm + Retrait : 1,27 cm

Mis en forme : Justifié, Retrait : Gauche : 1,27 cm, Sans numérotation ni puces

Mis en forme : Justifié, Hiérarchisation + Niveau : 2 + Style de numérotation : 1, 2, 3, ... + Commencer à : 2 + Alignement : Gauche + Alignement : 1,01 cm + Retrait : 1,64 cm

Mis en forme : Police :Non Gras

Mis en forme : Justifié, Retrait : Gauche : 1,64 cm, Sans numérotation ni puces

Mis en forme : Hiérarchisation + Niveau : 2 + Style de numérotation : 1, 2, 3, ... + Commencer à : 2 + Alignement : Gauche + Alignement : 1,01 cm + Retrait : 1,64 cm

Mis en forme : Police :(Par défaut) Times New Roman, Gras

Mis en forme : Français (France)

Code de champ modifié

Code de champ modifié

publiques d'Argasama et Méwi	
Construction de forages à Mourla, Gobo, Alvakaye sud, Pidotokoye, Madiogo, Goulmoung, Kalao, Mereo, Dawaya Vrick et Siyaou Mousgoum	10 forages construits (10)
Acquisition et installation de 15 bacs à ordures dans les marchés de Maga, Pouss et Guirvidig	Au moins 12 bacs à ordures sont disponibles dans les principaux marchés
Réfection des toitures de 03 salles de classe des écoles publiques de Malka, Louvounng et Yangah	03 salles de classe écoles sont dotées de toitures
Construction de latrines dans les écoles publiques de Pouss, Maga et Guirvidig	Au moins 03 nouveaux blocs de latrines sont fonctionnels dans les écoles
Construction de 02 dalots à Maga Centre (au niveau de la SNEC et face à la gare routière)	02 nouveaux ponts sont construits en matériaux définitifs
Réhabilitation de 10 puits d'eau potable à Guirvidig, Alarbaré, Altiné, Maga centre, Simatou, Ngoulmoung Mahabouss, ZIAM3, Pouss centre, Pouss et Bagasaré	10 forages et puits sont réhabilités
Construction d'un marché à bétail	01 marché à bétail est opérationnel au sein de l'espace communal
Réfection des abattoirs de Pouss, Maga et Guirvidig	03 abattoirs sont dotés d'un point d'eau moderne
Création du site web communal	Le site web de la Commune est opérationnel et consultable

7.3 Indicateur de suivi et d'évaluation (Par rapport au PIA)

Afin de faire le suivi et l'évaluation des différentes activités à mettre en œuvre au cours de la période l'équipe de suivi évaluation se servira d'un certain nombre d'outils qui lui permettront de :

- Gerer le plan en estimant les résultats et les effets et en analysant le passé pour programmer l'avenir,
- Informers tous les acteurs du plan afin d'assurer la lisibilité et la transparence ;
- Controler la réalisation des acteurs et l'utilisation des fonds ;

Aussi, l'équipe chargée de l'évaluation devra de temps à autre s'auto évaluer en s'appuyant sur les aspects ci après :

- La coherence : analyse du plan entrepris ou à entreprendre en fonction du contexte des moyens déployés et des acteurs impliqués ;
- La pérennité /continuité : Il s'agit là d'une analyse des potentialités de poursuite des différentes actions qui permettront à la commune de fonctionner après le retrait des bailleurs de fond,

A la fin de chaque année, le comité de suivi évaluation se chargera d'organiser des séances d'auto évaluation et d'évaluation des activités. Un plan de suivi et d'évaluation devra être élaboré à cet effet. Ceci afin d'apprécier le niveau de réalisation et les effets des activités menées. Cette évaluation permettra de rendre compte si au courant de l'année, les efforts ont été déployés en vue de la mise en œuvre effective du PCD.

7.4 Dispositif, outils et fréquence du reporting

Le suivi évaluation se déroulera en trois étapes ainsi qu'il suit :

- Au moment du choix et de la planification des actions, la population et le conseil municipal fixent l'objectif visé par chaque action prévue ;
- Au cours de la mise en oeuvre des actions d'investissement, le conseil municipal fait trimestriellement le point sur la situation de l'exécution des actions. Il identifie les difficultés et dégage les solutions à apporter ;
- A la fin de l'année, le conseil municipal apprécie le niveau d'atteinte des objectifs du plan, les changements observés au niveau des communautés villageoises, notamment les conditions de vie et la pertinence des formations reçues ainsi que leur utilité par rapport au développement de la commune.

7.3

Mis en forme : Police :(Par défaut) Times New Roman, Gras

Mis en forme : Hiérarchisation + Niveau : 2 + Style de numérotation : 1, 2, 3, ... + Commencer à : 2 + Alignement : Gauche + Alignement : 1,01 cm + Retrait : 1,64 cm

Mis en forme : Police :Non Gras

Mis en forme : Retrait : Gauche : 1,64 cm, Sans numérotation ni puces

Mis en forme : Avec puces + Niveau : 1 + Alignement : 0,63 cm + Tabulation après : 1,27 cm + Retrait : 1,27 cm

Mis en forme : Police :11 pt, Non Gras

Mis en forme : Normal, Retrait : Gauche : 0,63 cm, Sans numérotation ni puces

Mis en forme : Police :Non Gras

Mis en forme : Avec puces + Niveau : 1 + Alignement : 0,63 cm + Tabulation après : 1,27 cm + Retrait : 1,27 cm

Mis en forme : Retrait : Gauche : 1,27 cm, Sans numérotation ni puces

Mis en forme : Police :(Par défaut) Times New Roman

Mis en forme : Police :(Par défaut) Times New Roman, Gras

Mis en forme : Hiérarchisation + Niveau : 2 + Style de numérotation : 1, 2, 3, ... + Commencer à : 2 + Alignement : Gauche + Alignement : 1,01 cm + Retrait : 1,64 cm

Mis en forme : Retrait : Première ligne : 1,25 cm

Mis en forme : Normal, Aucun(e), Espace Avant : 0 pt, Après : 0 pt, Sans numérotation ni puces, Ne pas ajuster l'espace entre le texte latin et asiatique, Ne pas ajuster l'espace entre le texte et les nombres asiatiques, Taquets de tabulation : Pas à 0,75 cm

Mis en forme : Police :(Par défaut) Times New Roman, Gras

Mis en forme : Normal, Sans numérotation ni puces

Mis en forme : Retrait : Gauche : 1,27 cm

Mis en forme : Français (France)

Code de champ modifié

Code de champ modifié

7.5 Mécanisme de préparation du PIA et de révision du PCD

7.4 En ce qui concerne le PIA, en fin d'année d'année, le comité de suivi du PCD, l'exécutif communal, les conseillers municipaux et d'autres acteurs à l'instar des responsables des Services Déconcentrés de l'Etat (SDE) s'assieront à l'effet d'évaluer la mise en œuvre du PIA en cours et à identifier les activités à insérer dans le PIA de l'année suivante.

~~La participation des commissions techniques du Conseil municipal à la préparation du budget se fera à partir du choix des projets inscrits dans le CDMT du PCD. Pour ce qui est du CDMT, Au~~ terme de la troisième année de mise en œuvre du PCD, une session extraordinaire du Conseil municipal servira à élaborer un nouveau CDMT sur la base duquel seront préparés les trois (03) PIA suivants.

La révision du PCD sera effectuée au terme du deuxième CDMT. Elle consistera après évaluation des activités prévues à actualiser les actions à mettre en œuvre au cours des trois prochaines années sur la base des résultats atteints et des actions inscrites dans le cadre logique tout en tenant compte des priorités et des ressources mobilisables. Cette révision se fera au cours ~~Il sera élaboré au cours~~ d'une session extraordinaire du Conseil municipal. ~~La participation des commissions techniques du Conseil municipal à la préparation du budget se fera à partir du choix des projets inscrits dans le CDMT du PCD.~~

7.2.7.6 PLAN DE COMMUNICATION SUR LA MISE EN ŒUVRE DU PCD

7.2.7.6.1 Mobilisation des fonds

La mise en œuvre du PCD est conditionnée par la capacité de la commune à mobiliser les ressources financières nécessaires. Aussi, tous les acteurs de développement de la commune à savoir les associations et groupements, le conseil municipal les projets et ONG, les ressortissants doivent jouer un rôle important à ce niveau.

En effet le niveau des recettes d'investissement du budget de la commune est très bas pour permettre de financer des actions d'envergure. La stratégie à mettre en place pourrait se baser sur les actions suivantes :

- La restitution de l'étude à l'ensemble des acteurs du plan afin de permettre aux partenaires de s'approprier son contenu et d'y puiser les actions qu'ils peuvent contribuer à réaliser ;

- L'adoption d'une stratégie de communication en vue de faire connaître le plan à tous les niveaux.

L'objectif global du plan de communication conçu par la Commune de Maga autour de la mise en œuvre du PCD est de vulgariser le document auprès de toutes les parties prenantes du développement de l'espace communal. De façon spécifique, les autorités municipales voudraient :

Mis en forme : Retrait : Gauche : 0 cm, Suspendu : 1,26 cm, Hiérarchisation + Niveau : 2 + Style de numérotation : 1, 2, 3, ... + Commencer à : 2 + Alignement : Gauche + Alignement : 1,01 cm + Retrait : 1,64 cm

Mis en forme : Police : Non Gras

Mis en forme : Retrait : Gauche : 1,26 cm, Sans numérotation ni puces

Mis en forme : Police : (Par défaut) Times New Roman

Mis en forme : Police : Non Gras

Mis en forme : Police : (Par défaut) Times New Roman, Gras

Commenté [16]: Il est question de présenter ce plan de communication sous forme de tableau. Cependant, nous n'avons pas la liste des différentes entrées de ce tableau. C'est pourquoi, nous nous rapprocherons du PNDP ce 17.1.2012 afin d'avoir ces différentes entrées.

Mis en forme : Français (France)

Code de champ modifié

Code de champ modifié

- Informer la population sur la mise en œuvre des activités du PCD, notamment les habitants, les chefs traditionnels et les élites des villages concernés par la réalisation des projets de développement contenus dans le PIA et le CDMT ;
- Mobiliser les partenaires techniques et financiers, locaux, nationaux et internationaux, privés, publics ou parapublics autour de la mise en œuvre des actions contenues dans le PCD ;
- Informer le public sur les actions entreprises (ou en cours de réalisation) par la Commune dans le cadre de la mise en œuvre du PCD.

Les cibles du plan de communication sont donc les habitants de la Commune, les élites de la Commune, les ONG locales, nationales et internationales, les projets et programmes de développement, les agences de coopération, les communes étrangères (dans le cadre de la coopération décentralisée), les grands commerçants, les entreprises du secteur public, les sociétés privées, etc. Au vu de la diversité des cibles, les voies de communication choisies pour véhiculer les messages sur le PCD ont été multiples. Il s'agit principalement de :

- la radio DANA à Yagoua, notamment pour toucher les habitants de la Commune à travers les langues locales ;
- l'antenne régionale de la CRTV, particulièrement pour la couverture des événements phares relatifs à la réalisation d'activités du PCD, ainsi que pour la réalisation et la diffusion d'au moins deux (02) documentaires (dont un radiophonique et un audiovisuel) exclusifs sur la Commune de Maga ;
- les organes de presse auxquels la Commune est abonnée : *La Voix du Paysan* pour la diffusion des informations relatives au monde agricole, et *L'œil du Sahel* pour des informations plus générales. Le résultat attendu à ce niveau pour les autorités municipales est d'y insérer un article (ou de faire l'objet d'un article) une fois par trimestre pour chaque organe ;
- la création d'un journal communal, bulletin d'information qui sera presque entièrement consacré à la communication institutionnelle autour de la réalisation des activités issues du PCD.

Pour faciliter la synergie de la Commune et la mise à niveau des élus locaux sur toutes les informations relatives au PCD, le Comité de Suivi Évaluation, dans le cadre de sa mission régaliennne, rendra compte de l'évolution du processus de mise en œuvre au cours de toutes les sessions du Conseil municipal. Cet aspect devient par conséquent un point permanent inscrit à l'ordre du jour de toutes les sessions.

Mis en forme : Français (France)

Code de champ modifié

Code de champ modifié

CONCLUSION

La Commune de Maga présente des atouts indéniables. Un des atouts les plus visibles est l'agriculture, particulièrement la riziculture. La pêche y connaît une évolution intéressante, favorisée en cela par la présence d'un grand lac et du Logone. Par ailleurs, le potentiel touristique est encore sous exploité, tout comme la richesse du cadre physique et humain. La polarisation de la vie économique autour de trois centres urbains (Maga, Pouss et Guirvidig) contribue à l'essor de nombreux commerçants. Toutefois, les facteurs géographiques, notamment le climat aride et l'éloignement de la nappe phréatique, constituent des obstacles non négligeables pour son développement. Le relatif enclavement des villages rend encore difficile l'exploitation maximale du potentiel agricole. Un obstacle tout aussi important est la faiblesse du niveau d'instruction moyen, particulièrement en ce qui concerne la gent féminine.

L'institution communale ne manque pas de volonté. Cependant elle est grandement freinée dans son développement par une insuffisance criarde de ressources humaines qualifiées. L'accompagnement organisationnel dont elle a bénéficié (et continue de bénéficier) dans le cadre de la collaboration avec le VSO n'est pas suffisant pour produire un impact durable en matière de capacités techniques. Tout cela influence la capacité de l'institution communale à accroître considérablement son niveau de recettes propres. Les recettes sont donc minuscules au regard de l'ampleur des problèmes vécus par la population, dont les difficultés d'accès à l'eau potable, à l'énergie électrique, aux soins de santé primaire et à l'éducation de base. La Commune se trouve donc souvent démunie face à des catastrophes naturelles (à l'instar de l'épidémie mortelle de choléra en 2010).

Un aspect important du déploiement des autorités municipales au cours des prochaines années réside donc dans la mobilisation des partenaires autour de la recherche de solutions durables à la kyrielle de problèmes de développement auxquels font face les habitants. Le présent plan communal de développement est un pas important avancé dans ce sens. Toutefois, il n'est pas un signe de la démission de la Commune au profit d'éventuels partenaires ; il constitue le symbole de la vision actuelle de développement de l'espace communal. Grâce à lui, la mobilisation quotidienne de l'équipe communale et de ses partenaires ne devrait plus relever de la navigation à vue. Au regard de l'Etat qui a les yeux rivés sur la mise en œuvre du DSCE, la Commune de Maga, tout en restant fidèle à ces objectifs nationaux, a les yeux rivés sur la mise en œuvre d'actions de développement catalogués et précautionneusement mis en forme suivant la logique du Programme National de Développement Participatif (PNDP), dépositaire de la méthodologie de planification communale au Cameroun.

Mis en forme : Français (France)

Code de champ modifié

Code de champ modifié

REPERES BIBLIOGRAPHIQUES

- [Support pédagogiques remis par le PNDP suite à l'atelier de formation des OAL sur la démarche méthodologique de mise en œuvre du processus de planification locale à Yagoua en 2010.](#)
- [Compte administratif de la commune de Maga 2008, 2009,2010](#)
- [Plan de campagne 2010,2011](#)
- [Supports pédagogiques donnés par le PNDP lors de la réunion des OAL en mai 2011 sur la démarche méthodologique de la mise en œuvre du processus de planification Locale](#)
- [Sommier du patrimoine communal](#)
- [Rapport définitif du troisième Recensement Général de la Population et de l'Habitat](#)
- [Budget prévisionnel 2009](#)
- [Liste nominative des conseillers municipaux](#)

Mis en forme : Paragraphe de liste, Avec puces + Niveau : 1 + Alignement : 0,63 cm + Tabulation après : 1,27 cm + Retrait : 1,27 cm

Mis en forme : Paragraphe de liste, Gauche, Avec puces + Niveau : 1 + Alignement : 0,63 cm + Tabulation après : 1,27 cm + Retrait : 1,27 cm

Mis en forme : Police :(Par défaut) Times New Roman, 11 pt, Non Gras

Mis en forme : Français (France)

Code de champ modifié

Code de champ modifié

- FICHE DE PROJET 1

-	-	DATE.... 2012
- N° de référence	-	- Désignation du microprojet - Construction de 10 salles - de classe
- Région de l'extreme - Nord	- Domaine d'intervention : Education de base	
- Commune de Maga	-	
- Communauté : Commune Population de Maga	-	
- Maitre d'ouvrage : Commune	-	
- Maitre d'ouvrage Délégué :	-	
- Chef de service de marché :	-	
- Maitre d'œuvre :	-	
- Ingénieur :	-	
- Agence d'exécution : Titulaire du marché (PME, fournisseur)	-	
- Organisme Co intervenant :	-	
- Prestataire/consultant BP..... Tél..... Email	-	
- Autres Organismes	-	
- Objectifs du microprojet	-	
- Cout total estimé	- Contribution totale de la commune/communauté :	- Source de financement
- 100.000.000	- Financière : 10.000.000	- PNDP
	- Nature :	- Commune
- Montant estimé de rétonbé financière du projet par la méthode Himo	-	
- Description sommaire du microprojet : Ce projet part du fait qu'il a été constaté dans les differents villages de la commune une insuffisance rémarquable des salles de classes. Il sera à travers ce projet de construire des salles de classes qui permetroi		
- Respect des normes environnementales :		
- Durée d'exécution du projet :	-	- Date souhaitée de démarrage du chantier/projet

Mis en forme : Paragraphe de liste, Gauche, Avec puces + Niveau : 1 + Alignement : 0,63 cm + Tabulation après : 1,27 cm + Retrait : 1,27 cm

Tableau mis en forme

Mis en forme : Sans numérotation ni puces

Mis en forme : Police :(Par défaut) Times New Roman

Mis en forme : Retrait : Gauche : 0,63 cm

Mis en forme : Sans numérotation ni puces

Tableau mis en forme

Mis en forme : Police :(Par défaut) Times New Roman, 11 pt, Non Gras

Mis en forme : Paragraphe de liste, Gauche, Avec puces + Niveau : 1 + Alignement : 0,63 cm + Tabulation après : 1,27 cm + Retrait : 1,27 cm

Mis en forme : Français (France)

Code de champ modifié

Code de champ modifié

ANNEXES :

Exemple de fiche de suivi d'activité

- Exemple de tableau de suivi
- Exemple de planification de suivi
- Exemple de fiche de réunion de suivi

Mis en forme : Français (France)

Code de champ modifié

Code de champ modifié

FICHE DE SUIVI ACTIVITE ET DE SON IMPACT

Projet :

Rédacteur :

Activité : Volet :

Date/période de réalisation : Volet :

DEROULEMENT DE L'ACTIVITE

Commentaires

INDICATEURS DE SUIVI-REALISATION

Indicateur suivi réalisation	Prévu	Réalisé

Mis en forme : Français (France)

Code de champ modifié

Code de champ modifié

INDICATEURS DE CHANGEMENT / IMPACT

Groupes cibles de l'activité :

Indicateur suivi changement	observations

Principales conclusions en termes de changement/impact

Commentaires

REUSSITE ET ECHECS :

(Ce qui a marché/ ce qui n'a pas marché/ pourquoi ?)

Commentaires

Mis en forme : Français (France)

Code de champ modifié

Code de champ modifié

RECOMMANDATIONS

Commentaires

BUDGET PREVU :	
BUDGET REALISE :	
Si écart, expliquez les raisons :	

Mis en forme : Français (France)

Code de champ modifié

Code de champ modifié

COMPTE RENDU REUNION SUIVI-EVALUATION

Projet :

Date :

Lieu :

Activité/volet/projet évalué :

Date/période de mise en oeuvre:

Rédacteur Compte Rendu :

LISTE DES PARTICIPANTS

INDICATEURS DE SUIVI-REALISATION

Indicateur suivi réalisation	Prévu	Réalisé

INDICATEURS DE CHANGEMENT / IMPACT

Indicateur suivi changement	observations

LECONS A TIRER/RECOMMANDATIONS/REAJUSTEMENTS PROPOSES ou DECIDES:

--

Mis en forme : Français (France)

Code de champ modifié

Code de champ modifié

Le plan média produit dans le cadre de l'élaboration du plan de développement de la commune de..... a pour objectif d'assurer la participation de la population et l'implication de toutes les parties prenantes dans le processus de planification à travers la meilleure circulation de l'information avant, pendant et après.

Pour ce faire il comporte trois grandes parties à savoir :

1. Pendant la préparation :

il est question ici de sensibiliser les populations, préparer et mobiliser les parties prenantes à cette activité.

2. Pendant l'exécution

Les activités de communication ici consisteront à couvrir les différentes séquences du processus et de rendre compte au jour le jour des activités de planification menées sur le terrain.

3. Après la planification

Il s'agira ici de faire connaître au grand public les grandes priorités de ce plan et ses mécanismes de mise en œuvre.

Pour cet atelier, les médias retenus sont la **CRTV radio et télé, « Cameroon Tribune », CANAL 2, MUTATIONS, les Sites Internet du PNDP et du MINEPAT**. Les actions qui seront menées en synergie avec la Cellule de Communication du MINEPAT sont contenues dans le tableau ci-dessous :

II ARTICULATIONS DU PLAN

	objectif	activités	Responsables	OUTIL/SUPPORT	cibles	Résultats	indicateurs
PREPARATION	Informer et sensibiliser les populations et toutes les parties prenantes	-production et diffusion des communiqués radio-presse -production et diffusion des microprogrammes -production des affiches et affichage -annonces dans les lieux des cultes et les rencontres des associations	Maire et exécutif communal Autorités religieuses et politiques OAL PNDP	CRTV Radios communautaires Presses locales Affiches et dépliants	Le grand public	Le grand public est informé et sensibilisé du démarrage prochain du processus de planification	Proportion des populations informées et sensibilisées

Mis en forme : Français (France)

Code de champ modifié

Code de champ modifié

	convier les parties prenantes à l'atelier de lancement	-établir la liste des Participants aux différentes étapes du processus	Maire OAL	-courrier -téléphone, -fax	-Ministères sectoriels -partenaires au développement -médias -Elus locaux PNDP -Elites Autorités traditionnelles et politiques...autres	La liste est établie	Liste des participants à inviter à l'atelier de lancement disponible
		préparer et acheminer les invitations	Maire OAL PNDP	courrier -téléphone, -fax	Les parties prenantes	Les courriers sont expédiés	Nombre des courriers expédiés
	Préparer l'opinion à l'événement	Préparer un dossier de presse	Commune et OAL	TdR	CRTV radios communautaires et presses locale	Dossier de presse confectionné	Dossier de presse mis à la disposition des médias
		Conception et production des banderoles	Maire OAL sérigraphie	TdR	Grand public	Banderole produites	Nombre des banderoles produites
		Conception et Production des dépliant	Maire et OAL	TdR	Grand public	Dépliant produits	Nombre des dépliant produits
		Elaborer et mettre à la disposition des médias une note d'information	Maire et OAL	TdR	Grand public	Note d'information produite	Note d'information disponible
		Pose des banderoles aux artères principales de la ville	Commune		Grand public	Banderole posées	Nombre des banderoles posées
PENDANT	Assurer la Couverture médiatique	-Préparer demandes de couverture et saisir les médias	Commune	Demande de couverture/lettre	CRTV télé et radio, presse locale, canal 2	Demandes couverture préparées signaturée du maire	Copies des projets de lettre
		collecte des informations ; -prise de vues	Médias invités		Les parties prenantes	Informations collectées et prises de vue réalisées	
		Interview des acteurs (préfet, maire) sur l'importance du PDC et les objectifs de la planification	Médias invités		acteurs	Interview réalisée	Nombre d'acteurs interviewés

Mis en forme : Français (France)

Code de champ modifié

Code de champ modifié

	objectif	activités	Responsables	OUTIL/SUPPORT	cibles	Résultats	indicateurs
PREPARATION	Informer et sensibiliser les populations et toutes les parties prenantes	-production et diffusion des communiqués radio-presse -production et diffusion des microprogrammes -production des affiches et affichage -annonces dans les lieux des cultes et les rencontres des associations	Maire et exécutif communal Autorités religieuses et politiques OAL PNDP	CRTV Radios communautaires Presses locales Affiches et dépliant	Le grand public	Le grand public est informé et sensibilisé du démarrage prochain du processus de planification	Proportion des populations informées et sensibilisées
	convier les parties prenantes à l'atelier de lancement	-établir la liste des Participants aux différentes étapes du processus	Maire OAL	-courrier -téléphone, -fax	-Ministères sectoriels -partenaires au développement -médias -Elus locaux PNDP -Elites Autorités traditionnelles et politiques...autres	La liste est établie	Liste des participants à inviter à l'atelier de lancement disponible
		préparer et acheminer les invitations	Maire OAL PNDP	courrier -téléphone, -fax	Les parties prenantes	Les courriers sont expédiés	Nombre des courriers expédiés
	Préparer l'opinion à l'événement	Préparer un dossier de presse	Commune et OAL	TdR	CRTV radios communautaires et presses locale	Dossier de presse confectionné	Dossier de presse mis à la disposition des médias
		Conception et production des banderoles	Maire OAL sérigraphie	TdR	Grand public	Banderoles produites	Nombre des banderoles produites
		Conception et Production des déliants	Maire et OAL	TdR	Grand public	Dépliants produits	Nombre des déliants produits
		Elaborer et mettre à la disposition des médias une note d'information	Maire et OAL	TdR	Grand public	Note d'information produite	Note d'information disponible
	APRES L'événement	-Rendre compte des temps forts de l'événement	-Reportages télé -reportage radio le même jour dans les différents médias conviés	Médias invités	CRTV radio et télé -Cameroon Tribune, revue de la Banque mondiale « World Bank News » Site Internet PNDP et du MINEPAT		Reportage diffusé et articles publiés dans les différents journaux Synthèse des travaux publiés dans le site
	Capitaliser les résultats	Envoyer rapport aux membres		rapport	Membres CNOP et autres	Rapports envoyés	Accusés de réception, réactions, Mis en forme de brochure (France) Code de champ modifié Code de champ modifié

	objectif	activités	Responsables	OUTIL/SUPPORT	cibles	Résultats	indicateurs
PREPARATION	Informer et sensibiliser les populations et toutes les parties prenantes	-production et diffusion des communiqués radio-presse -production et diffusion des microprogrammes -production des affiches et affichage -annonces dans les lieux des cultes et les rencontres des associations	Maire et exécutif communal Autorités religieuses et politiques OAL PNDP	CRTV Radios communautaires Presses locales Affiches et dépliant	Le grand public	Le grand public est informé et sensibilisé du démarrage prochain du processus de planification	Proportion des populations informées et sensibilisées
	convier les parties prenantes à l'atelier de lancement	-établir la liste des Participants aux différentes étapes du processus	Maire OAL	-courrier -téléphone, -fax	-Ministères sectoriels -partenaires au développement -médias -Elus locaux PNDP -Elites Autorités traditionnelles et politiques...autres	La liste est établie	Liste des participants à inviter à l'atelier de lancement disponible
		préparer et acheminer les invitations	Maire OAL PNDP	courrier -téléphone, -fax	Les parties prenantes	Les courriers sont expédiés	Nombre des courriers expédiés
	Préparer l'opinion à l'événement	Préparer un dossier de presse	Commune et OAL	TdR	CRTV radios communautaires et presses locale	Dossier de presse confectionné	Dossier de presse mis à la disposition des médias
		Conception et production des banderoles	Maire OAL sérigraphie	TdR	Grand public	Banderoles produites	Nombre des banderoles produites
		Conception et Production des dépliant	Maire et OAL	TdR	Grand public	Dépliants produits	Nombre des dépliant produits
		Elaborer et mettre à la disposition des médias une note d'information	Maire et OAL	TdR	Grand public	Note d'information produite	Note d'information disponible
	Mettre en application les résolutions	Tenir des réunions bilan		Nombre de réunions et mesures prises			

Mis en forme : Français (France)

Code de champ modifié

Code de champ modifié

Mis en forme : Police :(Par défaut) Times New Roman

Mis en forme : Français (France)

Code de champ modifié

Code de champ modifié