

REPUBLIQUE DU CAMEROUN

Paix – Travail – Patrie

MINISTERE DE L'ADMINISTRATION
TERRITORIAL ET DE LA DECENTRALISATION

REGION DU NORD

DEPARTEMENT DU MAYO REY

COMMUNE DE MADINGRING

REPUBLIC OF CAMEROON

Peace – Work – Fatherland

MINISTRY OF TERRITORIAL
ADMINISTRATION AND DECENTRALISATION

NORTH REGION

MAYO REY DIVISION

MADINGRING COUNCIL

PLAN COMMUNAL DE DEVELOPPEMENT DE MADINGRING



Réalisé avec l'appui technique et financier du PNDP



CELLULE POUR LE DEVELOPPEMENT INTEGRE ET
L'ENVIRONNEMENT(CELDIE)

B.P 140 Garoua (237) 99 58 21 20/75 30 61 62 Mail:
celdie2001@yahoo.fr



MINEPAT

SOMMAIRE

.....	i
SOMMAIRE	ii
RESUME	vi
LISTE DES ABREVIATIONS	viii
LISTE DES TABLEAUX	xi
LISTE DES PHOTOS	xiii
LISTE DES CARTES	xiv
LISTE DES FIGURES.....	xv
LISTE DES ANNEXES.....	xvi
Chapitre 1 : INTRODUCTION	1
1.1- Contexte et justification	2
1.2-Objectifs du PCD.....	2
1.3-Structure du document	3
Chapitre 2 : METHODOLOGIE	4
2.1- La préparation de l'ensemble du processus.....	5
2.2- La collecte des données du diagnostic et leur traitement	5
2.2.1 – Le diagnostic participatif niveau village (DPNV)	6
2.2.2 – Le diagnostic institutionnel communal (DIC).....	6
2.2.3 – Le diagnostic de l'espace urbain communal (DEUC)	7
2.3- La consolidation des données du diagnostic et de la cartographie	8
2.4- La planification, la mobilisation des ressources et la programmation.....	8
2.4.1 –La planification.....	8
2.4.2 –La mobilisation des ressources	8
2.4.3 –La programmation	89
2.5- La mise en place du dispositif de suivi-évaluation	9
2.6- Le plan de communication pour la mise en œuvre du PCD	9
Chapitre 3 : PRESENTATION SOMMAIRE DE LA COMMUNE DE MADINGRING	10
3.1- Localisation de la Commune	12
3.2- Le Milieu biophysique	12
3.2.1- Le relief	12
3.2.2- Le Climat	12
3.2.3- Les sols.....	12
3.2.4- Hydrographie.....	12
3.2.5- La végétation	13
3.2.6- La Faune et flore	13
3.3 – Le milieu humain	14
3.3.1-Quelques repères historiques	14

3.3.2-Les principales ethnies	14
3.3.3-La population.....	15
3.3.5-La population marginales et petite enfance	16
3.3.6-La religion	16
3.3.7-Les principales activités économiques	16
3.4. Les principaux services/infrastructures de l'espace communal par secteur.....	18
3.4.1 Administration territoriale, décentralisation et maintien de l'ordre	18 19
3.4.2 Affaires sociales	19
3.4.3 Agriculture et développement rural.....	19 20
3.4.4 Commerce	20
3.4.5 Eau et énergie.....	20 21
1) Eau.....	20 21
2) Energie	24
3.4.6 Education de Base	25
3.4.7 Elevage, pêches et industries animales	27
3.4.8 Enseignements Secondaires	27
3.4.9 Faune et forêt	29
3.4.10 Petites et Moyennes Entreprises, Economie Sociale et Artisanat.....	29
3.4.11 Postes et Télécommunications.....	29
3.4.12 Santé publique.....	30
3.4.13 Sport et Education Physique.....	32
Sport et Education Physique	32
Source : (1) Enquête de terrain, 2013	32
3.4.14 Tourisme et Loisirs.....	32
3.4.15 Transport	32
3.4.16 Travaux publics	33
3.5. Les principales potentialités et ressources de la commune.....	34
CHAPITRE 4: SYNTHÈSE DES RESULTATS DU DIAGNOSTIC	39
4.1. Synthèse du DIC.....	40
4.1.1. Gestion des ressources humaines	40
4.1.2 Gestion des ressources financières	41
4.1.3 Gestion du patrimoine communal.....	42
4.1.4. Gestion des relations	42

4.1.5. Axes de renforcement de la commune	<u>4344</u>
4.2. Synthèse des données sur le développement de l'économie locale.....	<u>4546</u>
4.3. Synthèse des actions sur la petite enfance	<u>4748</u>
4.3.1. Récapitulatif de la prise en compte de la petite enfance.....	51
4.4. Synthèse des données sur les changements climatiques.....	<u>5354</u>
4.5. Synthèse des données collectées sur les corps de métiers.....	<u>5758</u>
4.6. Synthèse des données collectées sur les couches vulnérables	<u>6566</u>
4.7 Problèmes et besoins consolidés par secteur	<u>6768</u>
CHAPITRE 5 : PLANIFICATION STRATEGIQUE	<u>9395</u>
5.1. Vision et objectifs du PCD.....	<u>9496</u>
Objectifs du PCD	<u>9496</u>
5.2 Cadre logique.....	<u>9597</u>
5.3 Coût du PCD.....	<u>150154</u>
5.4 Synthèse des actions spécifiques du PCD.....	<u>150155</u>
5.4.1 Synthèse des actions de développement de l'économie locale.....	<u>151155</u>
5.4.2 Synthèse des actions sur les corps de métiers	<u>152156</u>
5.4.3 Synthèse des actions sur les couches vulnérables	<u>153157</u>
5.4.4 Récapitulatif de la petite enfance	<u>154158</u>
5.4.5 Récapitulatif des effets sur les changements climatiques	<u>156160</u>
5.4 Aménagement de l'espace urbain.....	<u>156160</u>
5.5 Esquisse du plan d'utilisation des terres de l'Espace Communal.....	<u>157161</u>
CHAPITRE 6 : PROGRAMMATION	<u>161465</u>
6.1 Le tableau de synthèse des 08 microprojets prioritaires par village et au niveau de l'espace urbain.	<u>163167</u>
6.2 Cadre des Dépenses à Moyen Terme (CDMT) des projets prioritaires	<u>176180</u>
6.3 Cadre sommaire de gestion socio environnemental du CDMT de la Commune de Madingring	<u>200204</u>
6.3.1. Le cadre sommaire de gestion environnementale du CDMT	<u>201205</u>
6.3.2. Principaux impacts sociaux du CDMT	<u>208212</u>
6.3.3. Le Plan sommaire de gestion socio environnemental du CDMT	<u>211215</u>
6.4 Plan d'Investissement Annuel	<u>218222</u>
6.4.1 Plan de mobilisation des ressources et échéances	<u>218222</u>
6.4.2 Programmation annuelle des projets prioritaires (2014- 2015)	<u>226230</u>
6.4.3 Plan opérationnel pour les personnes vulnérables	<u>257261</u>

6.4.4 Coût estimatif du PIA.....	259263
6.5 Le Plan de Passation des marchés.....	259263
6.5.1 Plan de passation de marché pour les prestations intellectuelles 2015.....	260264
6.5.2 Plan de passation de marché pour les fournitures diverses.....	260264
6.5.3 Plan de passation pour les grands travaux.....	263267
CHAPITRE 7 : MECANISME DE SUIVI-EVALUATION.....	270275
7.1 Compositions et attributions du comité de suivi-évaluation du PCD.....	271276
7.1.1 Composition du comité de suivi-évaluation.....	271276
7.1.2 Attributions du comité de suivi.....	271276
7.2 Indicateurs de suivi et d'évaluation du PIA.....	272277
7.2.1 Les indicateurs de suivi.....	277282
7.3 Dispositif, outils et fréquence du reporting.....	281286
7.4 Mécanisme de préparation du PIA et révision du PCD.....	283288
CHAPITRE 8 : PLAN DE COMMUNICATION ET DE MISE EN ŒUVRE DU PCD.....	284289
CHAPITRE 9 : CONCLUSION.....	292297
BIBLIOGRAPHIE.....	294299
ANNEXES.....	296304
• Document B : Rapport consolidé du Diagnostic participatif.....	297302

RESUME

Le Plan Communal de Développement de Madingring est l'expression de la vision de développement de la Commune. Il est le produit d'un processus dynamique et participatif, fruit de la collaboration entre les partenaires de la Commune et l'Organisme d'Appui Local (OAL) CELDIE.

Après les échanges sur les étapes du processus, l'OAL s'est déployé durant la période allant de mars 2013 à juillet 2014 dans tous les cinquante-huit (58) villages, l'espace urbain et l'institution communale pour accompagner la Commune dans cette ambition.

Conformément au processus de planification, les étapes suivantes à savoir : (1) la préparation, (2) le diagnostic participatif, (3) la synthèse et la consolidation des données du diagnostic et de cartographie, ont été mises en œuvre afin d'identifier les problèmes, les besoins et formuler les actions. Pour atteindre ces objectifs, il a été nécessaire de mobiliser les ressources(4), puis de les planifier(5). Les actions identifiées ont fait l'objet d'une programmation(6) concertée en présence de tous les acteurs. Compte tenu de l'importance des actions à exécuter, la Commune a noté qu'elle devrait mettre en place un dispositif de suivi-évaluation et de communication (7).

Il découle de la méthodologie utilisée les constatations suivantes : les populations de Madingring, estimées à près de 66 811 âmes, sont très dynamiques et s'affairent à plusieurs activités économiques dont l'agriculture et l'élevage occupent les premiers rangs. Le niveau d'engouement des populations dans les activités économiques contrastent avec leur niveau d'implication dans la gestion des affaires de la cité. C'est ainsi qu'au cours de la phase de diagnostic, ces populations ont relevé qu'elles souffraient de nombreuses difficultés et qu'elles n'envisageaient leur satisfaction qu'à la condition où leurs besoins pouvaient être réalisés. Toutefois, ces réalisations devraient être en harmonie avec les règles et principes de bonne gouvernance. A défaut, la capacité de la Commune à accompagner le gouvernement camerounais dans la réalisation du DSCE avant 2020 serait une utopie. En conséquence des actions fortes ont été identifiées :

- La réalisation du projet d'électrification de la ville de Madingring
- La réalisation du Projet d'alimentation en eau potable de la ville de Madingring
- La construction de 22 salles de classes et 03 blocs maternels dans les écoles primaires et maternelles;
- La construction 03 blocs de deux salles de classe dans les établissements secondaires ;
- Les interventions sommaires sur les dalots, radiers et pistes sur la Nationale N°13 et N°13 A en vue de palier à l'isolement de la localité avant l'intervention définitive des services de l'Etat.

L'ensemble de ces actions répondent à des stratégies sectorielles auxquelles l'on a intégré celle de la Commune en tant qu'institution. La mise en œuvre de cette stratégie va coûter à la Commune la somme de quatorze milliards trois cent soixante deux millions sept cent quatre vingt douze mille quatre cent (**14 362 792 400**) francs FCFA. Il en est ressorti que les secteurs sociaux, notamment l'éducation de base et les enseignements secondaires, l'eau et l'énergie consommeraient à eux quatre près de 62% du montant requis. La mise en œuvre de cette stratégie débute par l'élaboration d'un plan d'action qui s'articule autour de : (1) un Plan d'Investissement Annuel (PIA) et (2) un Cadre de Dépenses à Moyen Terme (CDMT). Comme on le constate, un tel niveau de financement ne peut se faire avec les seules ressources (extérieures et propres) de la Commune. Les partenaires au développement doivent être mobilisés. C'est pourquoi ils se sont engagés à financer ce programme d'action au cours de l'année 2015 à hauteur de six cent soixante six millions cent mille cent (**666 100 000**) Francs CFA. Ce montant prend en compte le plan d'action pour les personnes vulnérables.

Par ailleurs, d'autres actions sont à envisager pour la période 2014 à 2016, tel que l'indique le Cadre de Dépenses à Moyen Terme. Le montant total pour la réalisation de ce Cadre de Dépenses à Moyen Termes (CDMT), s'évalue à hauteur de un milliard deux cent soixante onze millions cinq cent quatre vingt cinq mille huit cent quarante deux (**1 271 595 842**) Francs CFA. Ces actions ont été soumises à une analyse sociale et environnementale.

L'analyse du Cadre sommaire de gestion environnementale et sociale va exiger un investissement supplémentaire de cinq cent onze millions huit cent quarante un mille (511 841 000) Francs CFA.

Pour assurer la bonne mise en œuvre de ce PCD, un comité de suivi composé de huit (08) membres est constitué. Ces membres avec l'appui de tous les partenaires ont été choisis en fonction de leur expérience et leur disponibilité. Ils sont disponibles et disposent des ressources pour suivre et entreprendre un plaidoyer auprès de plusieurs acteurs et spécialement avec l'appui de l'exécutif municipal, qui devra toujours privilégier, les priorités exprimées par les populations à la base au cours du processus de révision de ce Plan.

LISTE DES ABREVIATIONS

ACEFA	: Amélioration de la Compétitivité des Exploitations Familiales
AEP	: Adduction en Eau Potable
AGR	: Activités Génératrices de Revenus
APEE	: Association des Parents des Elèves et Enseignants
APESS	: Association pour la Promotion de l'élevage dans les Zones Soudano-Sahéliennes
BUCREP	: Bureau Central de Recensement de la Population
CA	: Compte Administratif
CAMTEL	: Cameroon Télécommunication
CDMT	: Cadre des Dépenses à Moyen Terme
CEFAM	: Centre de Formation des Agents Municipaux
CELDIE	: Centre pour le Développement Intégré et l'Environnement
CES	: Collège d'Enseignement Secondaire
CFCE	: Centre de Formalités et de la Création d'Entreprises
CMA	: Centre Médical d'Arrondissement
CMPJ	: Centre Multifonctionnel de Promotion de la Jeunesse
CLLS	: Comité Local de Lutte Contre le SIDA
CNJC	: Conseil National de la Jeunesse du Cameroun
CNPS	: Caisse Nationale de la Prévoyance Sociale
CODAS/CARITAS	: Comité Diocésain pour le Développement des Actions Sociales/ CARITAS
COGE	: Comité de Gestion
COFIL	: Comité de Pilotage
COSA	: Comité de Santé
COMES	: Conseil Municipal Elargi aux Sectoriels
CRTV	: Cameroon Radio and Télévision
CSI	: Centre de Santé Intégré
CTD	: Collectivité Territoriale Décentralisée
CVUC	: Communes et Villes Unies de Cameroun
CZV	: Centre Zootechnique et Vétérinaire
DAMINJEUN	: Délégation d'Arrondissement de la Jeunesse
DAO	: Dossier d'Appel d'Offres
DC	: Dossier de Cotation
DDADER	: Délégation Départementale de l'Agriculture et du Développement Rural
DIC	: Diagnostic de l'Institution Communale
DEUC	: Diagnostic de l'Espace Urbain Communale
DPNV	: Diagnostic Participatif Niveau Village
DSCE	: Document Stratégique pour la Croissance et Emploi
DSRP	: Document Stratégique pour la Réduction de la Pauvreté
DDMINCULT	: Délégation Départementale du Ministère de la Culture
DDMINAS	: Délégation Départementale des Affaires Sociales
DDMINEB	: Délégation Départementale du Ministère de l'Education de Base
DDMINCOMMERCE	: Délégation Départementale du Ministère du Commerce
DDMINEP	: Délégation Départementale du Ministère de l'Environnement et de la Protection de la Nature
DDMINIMIDT	: Délégation Départementale du Ministère des Mines et Développement Technologie
DDMINDAF	: Délégation Départementale du Ministère des Domaines et des Affaires Foncières
DDMINEPAT	: Délégation Départementale du Ministère de l'Economie de la Planification et de l'Aménagement du Territoire
DDMINTOUR	: Délégation Départementale du Ministère du Tourisme

DDMINTP	: Délégation Départementale du Ministère des Travaux Publics
DRMINCOM	: Délégation Régionale du Ministère de la Communication
DRMINPOSTEL	: Délégation Régionale des Postes et de Télécommunication
DRMINRESI	: Délégation Régionale du Ministère de la Recherche Scientifique et de l'Innovation
DRMINTSS	: Délégation Régionale du Ministère du Travail et de la Sécurité Sociale
DRMINEE	: Délégation Régionale du Ministère de l'Energie et de l'Eau
DRMINESEC	: Délégation Régionale du Ministère des Enseignements Secondaires
DSCE	: Document Stratégique pour la Croissance et Emploi
DSRP	: Document Stratégique pour la Réduction de la Pauvreté
EP	: Ecole des Parents
ESA	: Eau Sol Arbre
FEICOM	: Fond Spécial d'Equipement Inter Communal
FMO	: Force de Maintien de l'Ordre
GIC	: Groupe d'Initiative Commune
GPS	: Global Positionning System
HCR	: Haut-Commissariat des Nations Unies pour les Réfugiés
HIV/SIDA	: Human Imuno Virus / Syndrome d'Imuno Déficience Acquis
IAEB	: Inspection de l'Arrondissement de l'Education de Base
IRAD	: Institut de Recherches Agronomiques pour le Développement
ISS	: Interview Semi Structuré
MDRN	: Matrice de Diagnostic des Ressources Naturelles
MINAC	: Ministère des arts et de la culture
MINADER	: Ministère de l'Agriculture et du Développement Rural
MINATD	: Ministère de l'Administration Territoriale et de la Décentralisation
MINAS	: Ministère des affaires sociales
MINCOM	: Ministère de la communication
MINCOMMERCE	: Ministère du Commerce
MINDCAF	: Ministère des Domaines, du Cadastre et des Affaires Foncières
MINDUH :	: Ministère de développement urbain et de l'habitat
MINEDUB	: Ministère de l'Education de Base
MINEE	: Ministère de l'Eau et de l'Energie
MINEFOP	: Ministère de l'Emploi et de la Formation Professionnelle
MINEP	: Ministère de l'Environnement et de la Protection de la Nature
MINEPAT	: Ministère de l'Economie, de la Planification et de l'Aménagement du Territoire
MINIMIDT	: Ministère de l'Industrie, des Mines et du Développement Technologique
MINJEC	: Ministère de la Jeunesse et de l'Education Civique
MINPMEESA	: Ministères des Petites et Moyennes Entreprises, de l'Economie Sociale et de l'Artisanat
MINPROFF	: : Ministère de la Promotion de la Femme et de la Famille
MINRESI	: Ministère de la Recherche Scientifique et de l'Innovation
MINSEP	: Ministère des Sports et de l'Education Physique
MINT	: Ministère des Transports
MINTOUL	: Ministère du Tourisme et des Loisirs
MINTP	: Ministère des Travaux Publics
MINTSS	: Ministère du Travail et de la Sécurité Sociale
MINEPIA	: Ministère de l'Elevage des Pêches et des Industries Animales
MINEPDED	: Ministère de l'Environnement de la Protection de la Nature et du Développement Durable
MINESEC	: Ministère des Enseignements Secondaires
MINESUP	: Ministère de l'Enseignement Supérieur
MINFOF	: Ministère des Forêts et de la Faune
MINPOSTEL	: Ministère des Postes et de Télécommunication
MINSANTE	: Ministère de la Santé Public
MIPROMALO	: Mission de la Promotion des Matériaux Locaux
MT	: Moyenne Tension
MTN	: Mobile Téléphone Network

NTIC	: Nouvelles Technologies de l'Information et de la Communication
OAL	: Organisme d'Appui Local
OMD	: Objectif du Millénaire pour le Développement
ONG	: Organisme Non Gouvernemental
OP	: Organisation Paysanne
PACD/PME	: Programme d'Appui aux Collectivités Décentralisées/Petites et Moyennes Entreprises
PAJER-U	: Programme d'Appui à la Jeunesse Rurale et Urbaine
PCD	: Plan Communal de Développement
PEV	: Programme Elargie de Vaccination
PGDT	: Projet de Gestion Durable des Terres
PIA	: Plan d'Investissement Annuel
PIASSI	: Programme Intégré d'Appui aux Acteurs du Secteurs Informel
PIFMAS	: Programme Intégré de Fabrication des Matériels Sportifs
PM	: Pour Mémoire
PME	: Petite et Moyenne Entreprise
PMEESA	: Petite et Moyenne Entreprise de l'Economie Sociale et de l'Artisanat
PNDP	: Programme National de Développement Participatif
PNUD	: Programme des Nations Unies pour le Développement
PNVRA	: Programme National de Vulgarisation et de Recherche Agricole
PPTÉ	: Pays Pauvre Très Endetté
PVVS	: Personnes Vivants avec le VIH/SIDA
RDPC	: Rassemblement Démocratique du Peuple Camerounais
RM	: Receveur Municipal
SEPO	: Succès Echec Potentialité, Obstacle
SG	: Secrétaire Général
SODECOTON	: Société de Développement du Coton
SOPECAM	: Société de Presse et d'Édition du Cameroun
TIC	: Technologie de l'Information et de la Communication
UPEC	: Unité de Prise En Charge
ZIC	: Zone D'Intérêt Cynégétique

LISTE DES TABLEAUX

Tableau 1: Relevés des différents mayo dans les localités de la Commune de Madingring	12
Tableau 2 : Liste des localités couvertes par les retenues d'eau	13
Tableau 3: Recensement de différentes espèces fauniques existant dans la localité	13
Tableau 4 : Recensement de différentes espèces floristiques dans la localité	13
Tableau 5: Caractéristiques démographiques de la commune de Madingring	15
Tableau 6 : Caractéristiques démographiques de la commune de Madingring	16
Tableau 7: Superficie et rendement des principales spéculations dans la Commune	16
Tableau 8 : Effectif des espèces rencontrées dans la Commune	17
Tableau 9 : Situation du secteur de l'administration du territoire dans la Commune	19
Tableau 10 : Situation du secteur des affaires sociales dans la Commune	19
Tableau 11 : Situation des infrastructures dans le domaine de l'Agriculture et du Développement rural	1920
Tableau 12 : Caractérisation du Commerce dans la Commune	20
Tableau 13 : Etat des lieux des infrastructures dans la Commune de Madingring	21
Tableau 14 : Etat des lieux des écoles préscolaires dans la Commune	25
Tableau 15 : Etat des lieux de l'Education de Base dans la Commune	26
Tableau 16 : Situation des infrastructures d'élevage, des pêches et industries animales	27
Tableau 17: Etat des lieux de l'enseignement secondaire dans la Commune	27
Tableau 18: Situation des infrastructures dans le secteur de la forêt et de la faune	29
Tableau 19 : Caractérisation du secteur des Petites Moyennes Entreprises, de l'Economie Sociale et de l'Artisanat dans la Commune	29
Tableau 20: Caractérisation du secteur des postes et télécommunications	29
Tableau 21: Etat des lieux des formations sanitaire de Madingring	30
Tableau 22: Etat des lieux des aires de jeux	32
Tableau 23: Caractérisation du secteur du tourisme et des loisirs dans la Commune	32
Tableau 24: Caractérisation du secteur des transports	32
Tableau 25: état des lieux du secteur des travaux publics	33
Tableau 26: Principales potentialités et ressources de la Commune	34
Tableau 27: Forces et faiblesses des ressources humaines de la Commune	41
Tableau 28: Forces et faiblesses des ressources financières de la Commune	41
Tableau 29: Forces et faiblesses des ressources patrimoniales de la Commune	42
Tableau 30: Forces et faiblesses de la gestion des relations	42
Tableau 31: <i>Les axes de renforcement de la Commune</i>	4344
Tableau 32: Synthèse de l'économie locale	4546
Tableau 33: Synthèse problèmes relatifs à la petite enfance	4748
Tableau 34: Récapitulatif de la prise en compte de la petite enfance	51
Tableau 35: Synthèse sur les Changements Climatiques	5556
Tableau 36: Synthèse sur les principaux corps de métiers de la commune	5758

Tableau 37: Synthèse sur les couches vulnérables et la petite enfance	<u>6566</u>
Tableau 38: Liste des problèmes et besoins consolidés par secteur	<u>6768</u>
Tableau 39: Coût du PCD de Madingring	<u>150454</u>
Tableau 40: Plan d'Utilisation et de Gestion Durable des Terres.....	<u>158462</u>
Tableau 41: Synthèse des microprojets prioritaires des communautés de la Commune de Madingring	<u>163467</u>
Tableau 42: CDMT des projets prioritaires (2014-2016).....	<u>176480</u>
Tableau 43: Principaux impacts environnementaux potentiels	<u>201205</u>
Tableau 44: Principaux impacts sociaux potentiels	<u>208242</u>
Tableau 45: Plan de gestion environnemental et social de la Commune de Madingring	<u>211245</u>
Tableau 46: Ressources mobilisables et échéances (2014-2015).....	<u>218222</u>
Tableau 47: Programmation annuelle des projets prioritaires 2014	<u>226230</u>
Tableau 48: Programmation annuelle des projets prioritaires 2015	<u>237244</u>
Tableau 49: Plan opérationnel pour les personnes vulnérables	<u>257264</u>
Tableau 50: Coût estimatif du PIA par secteur 2014-2015	<u>259263</u>
Tableau 51: Composition du comité de suivi-évaluation.....	<u>271276</u>
Tableau 52: Liste des indicateurs de suivi-évaluation du PIA.....	<u>272277</u>
Tableau 53: Matrice des indicateurs de suivi-évaluation	<u>277282</u>
Tableau 54: Responsabilités, tâches, outils et fréquence du reporting	<u>281286</u>
Tableau 55: Plan de communication au sein de la Commune en tant qu'institution	<u>286294</u>
Tableau 56: Plan de communication avec l'autorité de tutelle et les sectoriels	<u>287292</u>
Tableau 57: Plan de communication avec les bénéficiaires	<u>287292</u>
Tableau 58: Plan de communication avec les membres de la société civile, le secteur privé et les ONG	<u>287292</u>
Tableau 59: Plan de communication avec les partenaires techniques et bailleurs de fonds.....	<u>288293</u>
Tableau 60: Plan de communication avec les élites intérieures, extérieures et la diaspora	<u>289294</u>
Tableau 61: Plan de communication de masse	<u>290295</u>
Tableau 62: Plaidoyer	<u>290295</u>

LISTE DES PHOTOS

Photo 1 : Adoption consensuelle de la carte du village Kouloumbou	6
Photo 2 : Membre du bureau du comité de concertation de Djamboutou	6
Photo 3 : Report des informations de la commission sur le papier Kraft	7
Photo 4 : Commission d'analyse des problèmes avec les corps de métiers	7
Photo 5 : Participants à l'atelier de planification du PCD de Madingring	8
Photo 6 : Restitution du Cadre logique sectoriel et présentation des ressources	8
Photo 7 : Source servant à l'alimentation en eau	21
Photo 8 : Forage à distribution automatique par énergie solaire à Madingring	21
Photo 9 : Etat de la salle de classe à l'école publique de la ville (quartier plateau) de Madingring	26
Photo 10 : Centre Médical d'Arrondissement de Madingring	30
Photo 11 : Tribune du stade municipal de Madingring	3233
Photo 12 : Accident d'une moto sur les route Communale Madingring-NganadjéCarrefour	3334
Photo 13 : buse dégradée sur la route communale à Madingring	3334

LISTE DES CARTES

Carte 1: Commune de Madingring : localisation des villages et ressources.....	11
Carte 2: forages existant dans la Commune	22
Carte 3 : Puits existant dans la Commune.....	23
Carte 4 : Etablissements scolaires existants dans la Commune de Madingring.....	28
Carte 5: Centres de santé dans la Commune de Madingring	31

LISTE DES FIGURES

Figure 1 : Organigramme fonctionnel de la Commune de Madingring.....	4044
--	------

LISTE DES ANNEXES

Annexe 1 : ARRETE PREFECTORAL RENDANT EXECUTOIRE le PCD	297 280
Annexe 2 : DELIBERATION MUNICIPALE APPROUVANT LE PCD	Erreur ! Signet non défini. 280
Annexe 3 : LISTE DES PARTICIPANTS A L'ATELIER DE VALIDATION DU PCD	Erreur ! Signet non défini. 281
Annexe 4 : FICHES DE PROJETS DU PIA	300 282
DOCUMENT A Atlas des cartes (cartes thématiques de référence, Planification spatiale des infrastructures prioritaires à construire en format	316 298

Chapitre 1 : INTRODUCTION

I.1- Contexte et justification

Contexte

Le peuple Camerounais a défini en 1996 dans sa majorité, l'axe à travers lequel s'inscrivait son développement. C'est dans ce contexte qu'il adopta la **décentralisation** comme nouvelle forme de gouvernance. Cette gouvernance doit impliquer la participation des communautés à la base à l'effort de développement. Pour mettre en œuvre cet instrument de développement, l'assemblée nationale adopta trois textes de lois sur la décentralisation. Notamment les lois **N°2004/017, 2004/018, 2004/019** respectivement relatives à : (1) l'orientation de la décentralisation, (2) les règles applicables aux communes et (3) les règles applicables aux régions. Ces textes ont conduit le gouvernement et les Collectivités Territoriales Décentralisées à revoir l'ensemble de leurs stratégies de concertation à l'égard des citoyens. Pour mettre en œuvre cette stratégie, les autorités administratives, tutelles des Collectivités Territoriales Décentralisées, invitent les exécutifs municipaux à inscrire, les priorités des populations à la base au rang des priorités de développement.

Toutefois, cette stratégie doit s'articuler sur le dispositif national. En effet depuis 2008, le gouvernement Camerounais s'est doté d'un agenda pour son développement et dans tous les secteurs : le Document Stratégique pour la Croissance et l'Emploi (DSCE). Ce programme de développement, élaboré et adopté avec la participation de tous les acteurs, a permis d'articuler les stratégies nationales sur les orientations stratégiques internationales consignées en l'an 2000, dans les Objectifs du Millénaire pour le Développement (OMD). C'est dire que le soutien qu'apporte le DSCE à la politique de Développement engagé par les autorités municipales de Madingring participe de leur volonté à lutter non seulement contre la pauvreté, mais à prendre en compte l'emploi comme facteur de création de richesse dans la lutte contre la pauvreté. Eu égard, à ce nouveau dispositif de croissance et d'emploi, il devenait urgent de réactualiser le Plan Communal de Développement de Madingring, dont les actions précédentes avaient fait mis en accent particulier sur la stratégie de lutte contre la pauvreté. Ceci paradoxalement à la stratégie nationale qui veut communier avec la volonté de l'Etat à mettre le cap sur les chantiers de l'émergence.

Justification

A travers la Décentralisation, les Collectivités Territoriales Décentralisées se trouvent désormais au centre du processus de développement local et la volonté du gouvernement à accompagner celles-ci se manifestent de plus en plus par la mise en place des organismes et programmes recherchant la mise en place des cadres de développement concertés.

Le Programme National de Développement Participatif (PNDP) est l'un de ces programmes d'accompagnement. L'accord de partenariat signé d'une part entre la Commune de Madingring et l'OAL CELDIE d'autre part en collaboration avec le PNDP, traduit l'engagement du Programme à faciliter la mise en place d'un cadre concerté pour la définition, la mise en œuvre, la programmation et le suivi des actions de développement entre la Commune et tous ses partenaires. C'est pour répondre à cette nécessité de coordination dans le processus d'élaboration de son Plan Communal de Développement (PCD), qui traduit la vision de la Commune que des concertations préalables ont été tenues avec tous les acteurs à savoir : (1) les populations situées dans le village et les quartiers de l'espace urbain, (2) les acteurs de l'institution communales et tous les autres acteurs qui ont des relations avec la Commune.

I.2-Objectifs du PCD

Le présent Plan Communal de Développement de Madingring a pour objectifs de doter la Commune d'une vision à long terme à l'issue d'un processus participatif. Il s'agit de:

- Réaliser la monographie de la Commune ;
- Mener un diagnostic participatif ;
- Elaborer une planification stratégique du développement ;

- Présenter les ressources mobilisables par la Commune ;
- Programmer les investissements ;
- Elaborer le cadre socio-environnemental sommaire du CDMT ;
- Mettre en place un dispositif de suivi – évaluation ;
- Mettre un plan de communication sur la mise en œuvre du PCD.

I.3-Structure du document

Les objectifs ci-dessus ne peuvent être atteints que s'ils sont consignés dans un plan qui, outre la présente introduction générale, doit comprendre :

- ✓ La méthodologie d'intervention
- ✓ La présentation sommaire de la commune
- ✓ La synthèse des résultats du diagnostic
- ✓ La planification stratégique
- ✓ La programmation
- ✓ Le dispositif de suivi- évaluation du PCD
- ✓ Le Plan de Communication sur la mise en œuvre du PCD

Et la conclusion générale

Chapitre 2 : METHODOLOGIE

Cette partie décrit la méthode avec laquelle le processus d'élaboration du Plan Communal de Développement de Madingring a été conduit. Les différentes étapes de ce processus sont :

- La préparation de l'ensemble du processus ;
- La collecte des données du diagnostic et leur traitement ;
- La consolidation des données du diagnostic et la cartographie ;
- La planification, la mobilisation des ressources et la programmation ;
- La mise en place du dispositif de suivi-évaluation et enfin
- Le plan de communication de la mise en œuvre du PCD

2.1- La préparation de l'ensemble du processus

Cette préparation s'est déroulée en six étapes à savoir :

- o La prise de contact le 04 mars 2013 avec l'exécutif communal pour présenter à celui-ci : la méthodologie de travail, les chefs d'équipes de l'OAL CELDIE qui doivent conduire le diagnostic ;
- o L'information et la sensibilisation des autorités administratives (Sous-préfet) pour une présentation de l'équipe ;
- o L'information et la sensibilisation des responsables des services déconcentrés de l'Etat, notamment les délégués départementaux, les délégués d'Arrondissement et chefs de services pour partager avec ces derniers notre mission dans leur zone d'intervention et échanger sur la qualité des informations à collecter sur la base des besoins exprimés par les populations ;
- o Les entretiens avec l'exécutif municipal pour le choix des membres devant constituer le Comité dit de Pilotage (Copil), chargé de suivre le processus de planification et d'élaboration du PCD de Madingring ;
- o La restitution aux membres du COPIL de la formation des OAL qui s'est tenue à Guider sur la méthodologie d'élaboration d'un PCD ;
- o La mise sur pied d'un calendrier de travail qui s'articule autour de :
 - ✓ La réalisation d'un Diagnostic Participatif au Niveau Village au village zéro. s'est déroulé dans les localités de: Djamboutou, Kouloumbou, Mandi-Ouro-Kessoum ;
 - ✓ La descente des trois équipes de planificateurs dans les cinquante-neuf (59) villages de la Commune de Madingring et la remise, à chaque chef d'équipe, de la fiche de collecte des données de base socioéconomiques ;
 - ✓ La formation des membres du COPIL sur la méthodologie d'élaboration du DIC ;
 - ✓ La programmation de la date de réalisation du Diagnostic de l'Espace Urbain Communal et la prise de contact avec le Dogari (représentant du Lamido de Rey Bouba) du secteur, les responsables des associations, corps de métiers, représentants des couches sociales défavorisées, autorités religieuses et traditionnelles, pour la mise en œuvre de l'action.

2.2- La collecte des données du diagnostic et leur traitement

Le diagnostic concerne trois éléments fondamentaux à savoir :

- Le diagnostic participatif niveau village (DPNV)
- Le diagnostic institutionnel communal (DIC)
- Le diagnostic de l'espace urbain communal (DEUC)

Le traitement de données s'est fait à travers des outils d'analyse qui sont entre autres : les arbres à problèmes, les tableaux d'analyses simples, le SEPO, les tableaux de comparaison par pairs, etc... Nous tenterons d'aborder chacun des outils de traitement selon le domaine dans lequel il intervient.

2.2.1 – Le diagnostic participatif niveau village (DPNV)

Il a consisté en un séjour d'au moins quatre (04) mois (du 25 Mars au 18 Juillet 2013) dans chacun des cinquante-neuf (59) villages de la Commune. Cette collecte des données a nécessité la mise en place d'une démarche dite participative, concentrée autour de :

- ❖ la préparation avec les populations concernées du processus dans chaque village
- ❖ le déroulement des outils de diagnostic et d'identification des problèmes avec la population
- ❖ le déroulement participatif des outils d'analyse des problèmes et
- ❖ le déroulement des outils de planification et de suivi-évaluation

A) la préparation du diagnostic dans les villages :

Il s'est agi d'informer les communautés du passage de l'équipe de planificateur par voie de correspondance et d'un entretien avec un facilitateur local pour la mobilisation de toutes les parties prenantes

B) le déroulement des outils de diagnostic et d'identification des problèmes :

Il s'est agi de dérouler les outils par groupes socioprofessionnels tels que : la carte participative du village et enrichir celle qui est consensuelle, la carte de mobilité, la carte des ressources montrant les unités de paysage, le profil historique, la liste des problèmes et compléter la fiche de collecte des données de base avec la communauté.



Photo 1: Adoption consensuelle de la carte du village Kouloumbou

C) le déroulement des outils de diagnostic d'analyse des problèmes :

Il s'est agi de dérouler les outils suivants : la matrice d'analyse des acteurs, le diagramme de Venn, l'ISS, le tableau d'analyse simple, l'arbre à objectifs.

D) le déroulement des outils de planification et de suivi-évaluation :

Les outils concernés sont les suivants : les tableaux stratégiques, les tableaux opérationnels et la mise en place d'un bureau de concertation.



Photo 2 : Membre du bureau du comité de concertation de Djamboutou

2.2.2 – Le diagnostic institutionnel communal (DIC)

Comme les autres diagnostics, il a nécessité le respect des étapes suivantes :

- ❖ la préparation;
- ❖ le diagnostic participatif ;
- ❖ le dépouillement, le traitement et l'analyse des données.

A) la préparation du diagnostic institutionnel communal

Il s'est agi d'apprécier les informations à collecter et identifier les outils nécessaires pour leur réalisation en date du 04 Mai 2013. En prélude aux informations à collecter, un échange

avec les membres du COPIL pour un renforcement des capacités a permis d'évaluer la disponibilité des informations à collecter. Ces informations concernent les différents aspects du diagnostic institutionnel

B) le diagnostic participatif institutionnel proprement dit

Ici la collecte des données s'est concentrée sur : (1) les ressources humaines, (2) les ressources financières, (3) les ressources patrimoniales et enfin (4) la gestion des relations et l'analyse de leur point fort et faible.

C) le traitement et l'analyse des données du diagnostic participatif

Les outils utilisés ont porté sur les représentations graphiques des informations concernant notamment tous les aspects du diagnostic participatif à savoir : le personnel communal, le conseil municipal, les tendances du budget communale et du compte administratif, la nature du patrimoine communal et ses types, la nature des interventions des autres acteurs qui travaillent avec la Commune, etc...

2.2.3 – Le diagnostic de l'espace urbain communal (DEUC)

Conformément à la démarche d'élaboration des diagnostics, plusieurs étapes ont été passées en revue du 02 au 22 Mai 2013 à savoir :

- ❖ la préparation
- ❖ la collecte des données
- ❖ le dépouillement, le traitement et l'analyse

A) *la préparation du diagnostic de l'espace urbain communal*

Il a été question d'informer toutes les parties prenantes de l'espace communal notamment : les autorités administratives et les responsables des services déconcentrés de l'état présent dans le milieu, les forces de maintien de l'ordre, les autorités traditionnelles, les responsables des associations de développement, des corps de métier, les responsables des groupes sociaux vulnérables et marginalisées en vue d'obtenir leur adhésion sur la conduite du processus et leur présence lors de l'assemblée urbaine.

B) *la Collecte des données*

Les données ont été collectées à l'aide d'outils. Deux types d'outils ont été utilisées à savoir : (1) les outils d'identification et (2) les outils d'analyse.

En ce qui concerne les outils d'identification, il s'agit de : profil historique, la liste des problèmes, le plan d'occupation des sols, la matrice de diagnostic des ressources naturelles obtenus lors des entretiens avec les personnes ressources cités précédemment. Par ailleurs, avec les responsables de tous les vingt-huit (28) secteurs, il a été nécessaire d'échanger sur leurs secteurs et d'identifier tous les corps de métiers avec lesquels ils travaillent.



Photo 3: Report des informations de la commission sur le papier Kraft

Les outils d'analyse pour leur part, concernent : la reformulation des problèmes, le SEPO, le tableau d'analyse simple, l'arbre à problèmes etc.



C) *le dépouillement, le traitement et l'analyse*

Photo 4: Commission d'analyse des problèmes avec les corps de métiers

Toutes ces informations ont été appréciées au cours d'une assemblée urbaine, tenue du 30 au 31 Mai 2013 à la Commune de Madingring. Au cours de cette assemblée, la carte urbaine a été dressée. Les problèmes de tous les secteurs ont été abordés, en tenant compte des effets du changement climatique, de la petite enfance et des besoins exprimés par chaque corps de métiers, couches vulnérables et marginalisées.

2.3- La consolidation des données du diagnostic et de la cartographie

Les données du diagnostic participatif niveau village, du diagnostic institutionnel communal et du diagnostic de l'espace urbain sont consolidés à travers les outils de synthèse notamment : la synthèse des problèmes par secteur et par village, le recensement des atouts et potentialités par secteur, la synthèse des solutions par secteur, la matrice de diagnostic des ressources naturelles, et l'esquisse du plan d'utilisation des terres.

La consolidation des données cartographiques a été possible grâce au remplissage de la fiche de collecte des données GPS de toutes les infrastructures existantes, remise au responsable de la cartographie, dans la Commune de Madingring.

Les données collectées sont remplies dans les fichiers Excel, dont les champs de saisie permettent de convertir les informations dans la base de données du logiciel MAPINFO, pour générer les cartes.

2.4- La planification, la mobilisation des ressources et la programmation

Cette étape est la plus importante et laborieuse du processus. Elle vise à prendre conscience de : (1) la situation dans laquelle se trouve la commune et (2) le volume de ressources nécessaires pour atteindre les objectifs sectoriels.

2.4.1 –La planification

La planification a été possible après avoir consolidé toutes les données du diagnostic et de la cartographie. La rencontre a été l'occasion d'apprécier les ébauches des cadres logiques sectoriels. En effet, le développement de la commune s'envisage par secteur, avec la fixation d'objectifs pour l'atteinte, dans une échéance de temps déterminée avec des résultats précis. Toutefois certains facteurs externes peuvent constituer des menaces à l'atteinte de ces objectifs



Photo 5: Participants à l'atelier de planification du PCD de Madingring

2.4.2 –La mobilisation des ressources

Il s'agit de recenser toutes les sources de financement et leur circuit de mobilisation. Notamment : les sectoriels, les responsables des projets de développement, les responsables d'ONG, partenaires dans les questions de développement avec la Commune et certains les opérateurs économiques pour présenter leurs offres de financement.



Photo 6 : Restitution du Cadre logique sectoriel et présentation des ressources

2.4.3 –La programmation

Après avoir identifié les besoins des communautés, ceux de l'institution communale et définit le contexte de développement de la Commune tout en cadrant cette logique

d'intervention en fonction des objectifs de l'Etat, un tableau de synthèse des 08 (huit) microprojets prioritaires a été réalisé, ces micro projets alimentent le Plan d'Investissement Annuel (PIA) et le Cadre des Dépenses à Moyen Terme (CDMT). En effet, le PIA présente les actions de la première année d'investissement, tandis que le CDMT récupère tous les besoins des communautés non programmées pour une action ultérieure (03 ans).

Cependant, il faudra s'assurer par ailleurs que les préoccupations des populations marginales et celles des populations vulnérables sont prises en compte le cas échéant. En somme, l'ensemble des actions doit prendre en compte les préoccupations sociales et environnementales. C'est ce qui explique l'élaboration d'un cadre sommaire de gestion environnementale du CDMT

Cette phase est marquée par une plus grande participation des services déconcentrés de l'Etat.

2.5- La mise en place du dispositif de suivi-évaluation

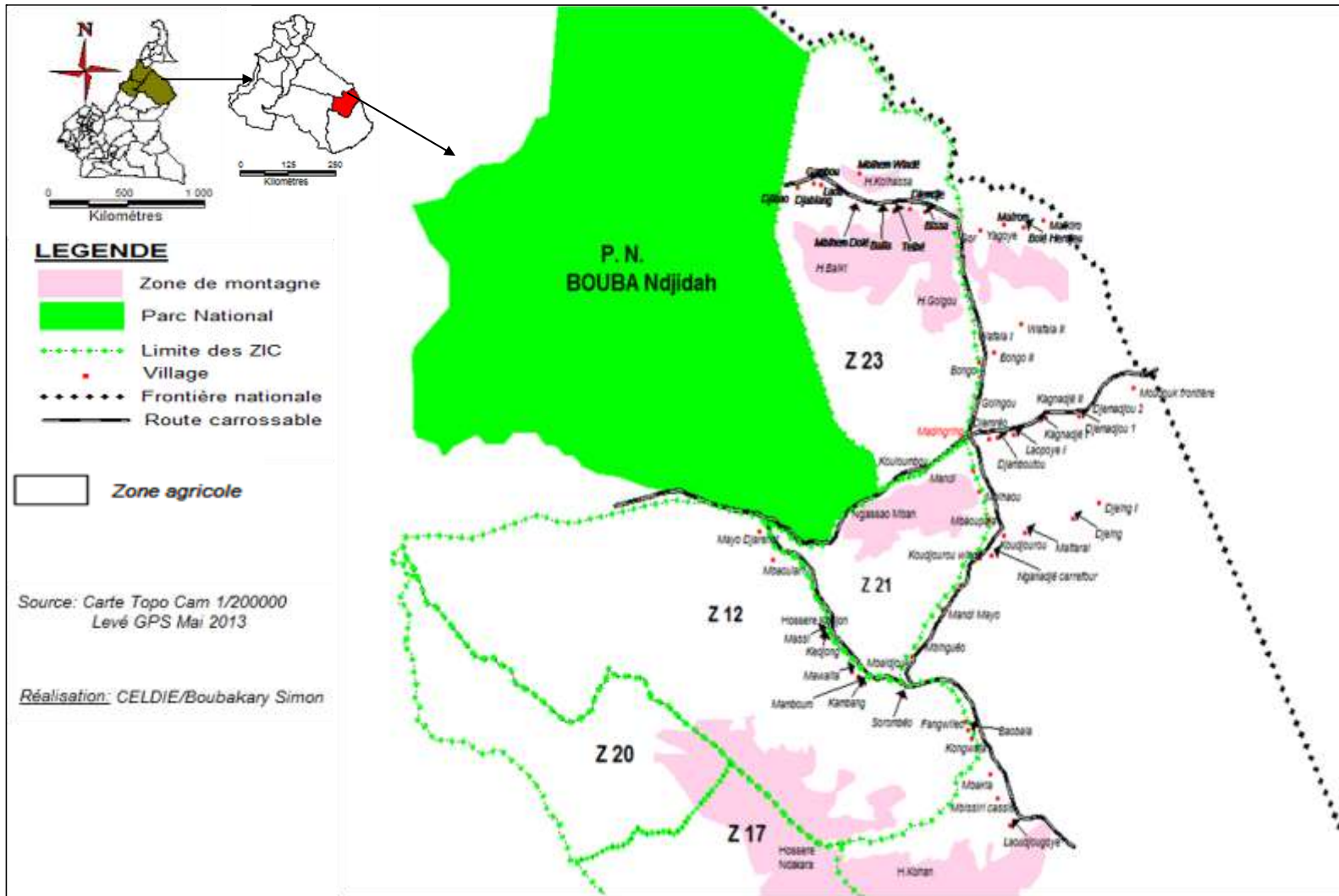
Le dispositif de suivi-évaluation est élaboré avec la mise en place d'un comité de suivi, composé de treize membres. Ceux-ci ont des rôles spécifiques, en fonction de leur domaine de compétence et ce comité adopte un chronogramme de travail. Le choix de ces membres s'appuie sur la disponibilité des personnes et des sectoriels à impliquer, afin de garder toujours à l'image, la cohérence entre le PCD et le DSCE. Les fiches de suivi devront être produites, tout en tenant compte des indicateurs afin de déterminer les écarts entre les prévisions et les réalisations.

2.6- Le plan de communication pour la mise en œuvre du PCD

En tant qu'outil de développement, le PCD doit disposer d'un mécanisme de communication. Ce qui suppose la mise en place d'une cellule de communication avec un à sa tête, un responsable chargé de la communication du plan pour informer les parties prenantes des responsabilités qui sont les leur dans la mise en œuvre et si possible interpellé ces derniers à réviser ce PCD pour qu'il épouse les réalités nouvelles : Actualisation du PCD,

Chapitre 3 : PRESENTATION SOMMAIRE DE LA COMMUNE DE
MADINGRING

Carte 1: Commune de Madingring : localisation des villages et ressources



3.1- Localisation de la Commune

La Commune de Madingring créée par décret présidentiel N°95/032 du 22 avril 1995, couvre une superficie d'environ 3 490 km². Elle est située à environ 305 km de la ville de Garoua, chef-lieu de la région du Nord et à 105 km du chef-lieu de département du Mayo-Rey (Tcholliré). Elle est limitée au Nord et à l'Ouest par le Parc National de Bouba Ndjidda, au Nord et à l'Est par la République du Tchad, au Sud par l'Arrondissement de Tcholliré. Elle compte 58 villages et six quartiers dans l'espace urbain. Selon le **Bucrep** (2008), [situation par rapport à la longitude/latitude \(cf. mono MINEPAT\)](#), population était estimée à 57 347 dont 28 450 hommes et 28 897 femmes. Toutefois, les informations collectées auprès du CMA et de trois CSI de la localité estiment celle-ci à 66 811 individus. La carte 1 ci-dessous donne des précisions sur sa localisation

3.2- Le Milieu biophysique

3.2.1- Le relief

Selon, **Aubreville**, (2001) Madingring est constitué par une pénéplaine parsemée de vallées et quelques petites collines dont les plus importants sont : Hosséré Vaïmbou qui culmine à 610 m et Hosséré Doni à 502 m. Les monts Kouloumbou et Goingou ne sont pas les moins élevés.

3.2.2- Le Climat

Le climat est de type tropical soudano guinéen, caractérisé par une alternance de deux saisons très contrastées. Une saison de pluie qui dure sept (07) mois (Mi-Avril à Mi-October), et une saison sèche qui dure cinq (05) mois (Mi-October à Mi-Avril). La quantité d'eau recueillie varie selon les années. Les données collectées au niveau des fiches de collecte de la station de la SODECOTON, montre que la moyenne annuelle des précipitations est de 1326mm pour 76 jours. **Donfack et al** (2001) estime que la température moyenne annuelle varie de 28°C à 35°C, tandis que l'humidité relative varie de 80% au mois d'Août à 27% au mois de février.

3.2.3- Les sols

La Commune de Madingring repose sur un sol dont le socle cristallin est le granite. En surface le climat lui confère une caractéristique d'e sol tropical ferrugineux lessivé. Cette caractéristique est très prononcée dans les versants, tandis que les bas-fonds ou les zones de dépression font prévaloir les sols dits hydro morphes (**Martin et Segalen**, 1966). **ASSAG** et al (2001) révèlent que ces sols sont marqués par une forte activité microbienne et principalement les vers de terres.

3.2.4- Hydrographie

Les mayo Liddi et Djarendi constituent l'essentiel des principaux cours d'eau dans la Commune. Toutefois d'autres mayo, aux fonctions et usages divers, ne manquent pas de desservir les populations riveraines en produits. Le tableau 1 ci-dessous, dresse une liste non exhaustive de ces cours d'eaux qui arrosent les différentes localités.

Tableau 1: Relevés des différents mayo dans les localités de la Commune de Madingring

Localités arrosées	Noms des Mayo
Wafala 1	Mayo idi, Mayo vaïvok,
Mawaila	Mayo saoudaï, Mayo bahidi, Mayo mbé
Massi	Mayo Massi
Kambang, Mbaldjouk	Mayo mbaoulo
Laoudjougoye	Mayo fébéké
Sorombéo	Mayo gnassa, Mayo isagaou, Mayo mbiliou

Fanwiléo	Mayo mboï
Mbihaou	Mayo togodjomaye
Laoupoing 1	Mayo Mbilabaï, Mayo kaïbobodjé

En marge de ces cours d'eaux, se dresse de nombreux bas-fonds. La liste non exhaustive se présente comme l'indique le tableau 2 :

Tableau 2 : Liste des localités couvertes par les retenues d'eau

Bas-fonds	Localités
	Gambou, Bongo 1 et 2, Wafala 2, Gor, Djablang, Djémadjou 1, Kagnadjé 2, Mbakla, Koudjourou Windé, Kambang, Mawaïla, Mbaldjouk, Massi, Mbaoulari, Mayo Djarendi, Kodjong, ...

3.2.5- La végétation

La végétation de la Commune de Madingring est de la Savane arbustive, caractérisée par des formations dites assez couvertes ou naturelles et celles ouvertes. Les formations naturelles régressent de plus en plus sous l'action de l'homme pour l'exercice de ces activités économiques et notamment l'agriculture ou l'élevage. La flore est riche et diversifiée et le tapis herbacé est composé des *Herparrherria spp*, des *Andropogons spp*, *Vetiveria nigrivana*, *Echinochla pyramidalis*, *Pennisetum purpererum*, *Pennisetum unisetum*, *Schizachirum sanguineum*

3.2.6- La Faune et flore

La faune est riche et très diversifiée. Elle se distingue en particulier dans la zone de chasse 12, 21 et 23 et au Parc National de Bouba Ndjidda. Les tableaux 3 et 4 dressent une liste non exhaustive de ces espèces dans l'Arrondissement.

Tableau 3: Recensement de différentes espèces fauniques existant dans la localité

Noms scientifiques	Noms commun	Noms scientifiques	Noms commun
<i>Loxodonta africana africana</i>	Eléphant	<i>Tragelaphus scriptus</i>	Guib harnaché
<i>Papio anubis</i>	Babouin doguera	<i>Tragelaphus derbianus gigas</i>	Elan de derby
<i>Cercopithecus aethiops</i>	Singe vert	<i>Giraffa camelopardis</i>	Girafe
<i>Erythrocebus patas</i>	Patas	<i>Phacochoerus africanus</i>	Phacochère
<i>Colobus guereza</i>	Colobe guéréza	<i>Potamochoerus porcus</i>	Potamochère
<i>Alcelaphus buselaphus major</i>	Bubale	<i>Lepus crawshayi</i>	Lapin d'Afrique
<i>Hippotragus equines</i>	Hippotrague	<i>Orycteropus afer</i>	Oryctérope
<i>Kobus defassa</i>	Cobe defassa	<i>Panthera léo</i>	Lion
<i>Kobus kob kob</i>	Cobe de buffon	<i>Crocuta crocuta</i>	Hyène tachetée
<i>Ourebia ourebi</i>	Ourébi		
<i>Cephalophus grimmia</i>	Céphalophe de grimm	<i>Syncerus caffer caffer</i>	Buffle
<i>Cephalophus rufilatus</i>	Céphalophe à flanc roux	<i>Redunca redunca</i>	Redunca
<i>Syncerus caffer caffer</i>	Buffle		Ecureuil
<i>Redunca redunca</i>	Redunca		Boa

Source : enquête sur le terrain et base de données CELDIE

Tableau 4 : Recensement de différentes espèces floristiques dans la localité

Familles	Espèces	Famille	Espèce
Balanites aegyptiaca	Balanitacée	Combretum glutinosum	Combretacée
Stereospermum kunthianum	Bignoniacée	Combretum aculeatum	Combretacée

Tableau mis en forme

Familles	Espèces	Famille	Espèce
Bombax costatum	Bombacacée	Combretum collinum	Combretacée
Boscia senegalensis	Caparacée	Combretum glutinosum	Combretacée
Maytenus senegalensis	Célastracée	Combretum molle	Combretacée
Burkea africana	Césalpiniacée	Combretum nigicans	Combretacée
Detarium microcarpum	Césalpiniacée	Guiera senegalensis	Combretacée
Isoberlinea doka		Isoberlinea tomentosa	
Danelia oliveri			
Lanea fruticosa	Anacardiacee	Piliostigma thonningii	Césalpiniacée
Sclerocarya birrea	Anacardiacee	Tamarindus indica	Césalpiniacée
Terminalia laxiflora	Combretacée	Dichrostachys cinerea	Mimosacée
Securinega virosa	Euphorbiacée	Entada africana	Mimosacée
Pericopsis laxiflora	Fabacée	Prosopis africana	Mimosacée
Strychnos spinosa	Loganiacée	Ximenia americana	Olacacée
Acacia seyal	Mimosacée	Securidaca longepedunculata	Polygalacée
Acacia ataxacantha	Mimosacée	Ziziphus abyssinica	Rhamnacee
Acacia sieberiana	Mimosacée	Crossopteryx febrifuga	Rubiacee
Terminalia laxiflora	Combretacée	Feretia apodanthera	Rubiacee
Mitragyna inermis	Rubiacee	Gardenia aqualla	Rubiacee
Vitellaria paradoxa	Sapotacée	Dichrostachys cinerea	Mimosacée
Sterculia setigera	Sterculiacée	Entada africana	Mimosacée
Grewia venusta	Tiliacée	Prosopis africana	Mimosacée

Tableau mis en forme

Source : enquête sur le terrain et base de données CELDIE

3.3 – Le milieu humain

Pour comprendre le milieu humain de Madingring, il serait judicieux de s'interroger sur quelques repères historiques

3.3.1-Quelques repères historiques

S'appesantir sur l'histoire de la Commune de Madingring, revient à s'inscrire dans la gestion des courants migratoires qu'occupent les populations de l'espace communal. Il faut signaler que les ethnies de Madingring, pour l'essentiel sont venues s'installer à la suite de plusieurs conflits. A titre d'exemple, les Laka venus de Bongo au Tchad vers les années 1911, vont occuper l'espace urbain, de même pour les lamés. Mais leur attitude subversive à l'égard de l'autorité du Lamidat de Rey Bouba, va provoquer les mouvements des populations vers leurs territoires d'origine. Vers les années 1952, l'abondance d'une faune sauvage engage le gouvernement vers la protection des espèces fauniques par la création du Parc National de Bouba Ndjidda. Les dégâts sur les cultures sont importants et les populations déplorent l'inaction du gouvernement face à ces invasions qui provoquent très fréquemment des situations de famine dans les villages. D'autres déplacements vont s'observer, tant à la suite des pressions des autorités traditionnelles du Mayo Rey que de l'instabilité sociopolitique dans les pays voisins. La volonté de la Sodécoton à introduire la culture de Coton vers les années 1970 va d'avantage plaider en faveur de la fixation des habitants dans les villages identifiés malgré les dégâts des animaux et pachydermes en particulier sur leur culture. C'est pourquoi, le dernier braconnage par les chasseurs venus du soudan (2012) qui a ravagé près de 250 pachydermes n'a pas laissé les populations indifférentes. Aujourd'hui les principales ethnies vivent en harmonie.

3.3.2-Les principales ethnies

La Commune est constituée d'ethnies diverses qu'on peut regrouper à juste titre d'autochtones (69,35%) et de migrants ou halogènes (30,65%). Leur répartition est variable. Parmi les autochtones, on note : les lamés (31,27%), les Mboum (23,28%), les fulbés (7,34%), les Dii/Dourou (2.44%). Les populations halogènes ou migrantes sont constituées

de Ngambaye (13, 23%), Laka (8,32%), Sarah (2.4%) et Toupouri (2,2%). Les autres ethnies se recrutent parmi les : haoussa, Moundang, arabes choas, Guidar.

3.3.3-La population

La population de Madingring, comme l'indique le tableau 5, est cosmopolite. La population au moment de cette enquête est de 66 811 habitants, soit 32 497 (48,64%) d'hommes et 34 314 (51,36%) femmes.

Tableau 5: Caractéristiques démographiques de la commune de Madingring

Tranche d'âge	0 à 5 ans		6 à 13 ans		14 à 19 ans		20 à 34 ans		35 à 59 ans		+ 60 ans		Total
	M	F	M	F	M	F	M	F	M	F	M	F	
Madingring ville	1125	1260	1484	1205	933	1025	1002	978	795	817	112	103	10 839
Mandi-Ouro K	89	84	55	50	90	86	110	107	37	33	4	7	752
Kouloumbou	45	50	56	57	117	123	94	96	33	37	6	3	717
Djemréo	30	42	40	45	24	34	14	16	7	10	2	3	267
Djamboutou	105	100	285	260	82	85	44	58	63	76	4	2	1 164
Laoupoing I	101	94	157	198	60	65	58	42	44	51	1	3	874
Kagnadjé I	119	151	84	108	175	147	127	137	126	131	12	14	1 331
Kagnadjé II	92	132	99	90	78	61	52	60	48	59	3	5	779
Djémadjou I	197	251	156	169	148	189	288	333	255	270	7	7	2 270
Djémadjou II	152	127	138	180	165	151	155	172	146	186	7	4	1 583
Moudouk Frontière	28	30	19	26	46	31	30	58	11	14	0	3	296
Goingou	45	53	82	73	56	60	105	112	95	78	5	3	767
Bongo I	98	117	92	150	159	163	214	161	137	153	5	5	1 454
Wafala I	149	140	112	100	105	161	148	180	115	138	12	19	1 379
Bongo II	8	13	6	9	5	6	5	4	5	11	4	2	78
Wafala II	67	51	24	29	11	17	45	41	38	26	4	0	353
Gor	607	884	1535	1557	1743	2270	468	570	356	268	82	73	10 413
Bissa	105	123	93	112	77	109	69	87	59	50	2	7	893
Djemdjé	75	82	91	87	62	90	48	54	69	41	2	3	704
Telbé	87	80	56	62	39	46	52	44	33	45	14	21	579
Baila	86	94	60	79	37	43	65	77	40	41	2	2	626
Mbihem Dole	134	154	116	120	119	109	102	93	98	112	8	12	1 177
Mbihem Windé	65	83	92	122	93	77	111	100	103	154	9	6	1 015
Gambou	132	173	189	248	114	187	216	210	258	294	6	7	2 034
Djablang	125	146	116	132	82	93	144	162	157	95	8	13	1 273
Djibao	83	72	42	46	31	46	63	81	65	71	7	9	616
Laoupoing II	19	7	27	6	11	7	38	8	39	9	1	0	172
Mbihaou	38	45	39	37	43	65	63	57	68	62	3	2	522
Nganadjé Carrefour	82	88	108	113	86	137	159	133	129	136	11	7	1 189
Koudjourou	42	90	88	97	75	101	122	127	80	135	8	13	978
Maitaral	31	21	25	29	27	9	43	29	36	23	5	3	281
Djeing I	221	208	184	165	146	229	96	88	39	63	14	17	1 470
Djeing II	325	469	281	263	248	216	158	216	148	93	22	15	2 454
Koudjourou Windé	16	19	22	24	13	15	7	14	25	23	1	5	184
Mandi Goula	28	19	17	18	17	8	8	7	6	9	1	1	139
Mandi Mayo	49	55	64	42	76	84	38	42	28	46	3	7	534
Mbinguéo	61	27	51	19	43	23	64	32	56	26	0	2	404
Laoumboré	38	28	30	25	41	44	63	53	31	25	2	5	385
Sorombéo	152	204	259	226	128	185	344	271	103	135	12	24	2 043
Mamboum	62	70	84	55	46	62	18	28	16	9	0	0	450
Kambang	93	89	101	68	58	80	45	71	18	23	8	9	663
Mbaldjouk	18	21	27	16	16	14	26	28	9	9	1	1	186
Mawaïla	54	32	61	74	60	48	83	93	42	46	5	10	608
Kodjong	15	32	33	41	28	32	50	38	29	28	4	3	333
Massi	35	27	32	21	44	32	43	35	28	18	3	6	324
Mbaoulari	32	34	43	47	52	31	38	36	35	16	1	5	370
Mayo Djarendi	67	58	69	83	78	105	96	89	42	69	13	9	778
Fanwiléo	52	75	45	31	43	58	56	78	37	34	2	3	514
Mbaoubala	68	76	112	70	100	73	82	85	77	51	13	6	813
Mbaoupala (Nganadjé 2)	98	91	102	83	72	89	53	71	44	39	3	2	747
Laoudjougoye	45	31	35	60	46	42	41	39	36	39	6	6	426
Mbissiri	22	33	35	39	40	47	58	35	29	32	1	4	375
Kongwala	68	53	49	52	37	60	34	42	23	22	2	5	447

Tranche d'âge	0 à 5 ans		6 à 13 ans		14 à 19 ans		20 à 34 ans		35 à 59 ans		+ 60 ans		Total
	M	F	M	F	M	F	M	F	M	F	M	F	
Maïrom	29	34	28	29	36	29	37	43	37	56	18	14	390
Bolo-Herdjeu	17	48	29	53	31	65	22	51	36	55	3	5	415
Yagoye	85	100	115	111	93	188	127	160	74	120	6	21	1 200
Laou	39	43	47	69	76	62	70	65	53	60	5	2	591
Mbakla	33	37	23	27	17	9	28	32	19	22	2	3	252
Maikiro	237	168	249	207	281	101	171	176	231	93	12	15	1 941
Total	6220	7018	7793	7614	6859	7824	6210	6405	4896	4887	519	566	66 811
Rapport de masculinité													94,70%
total hommes													32 497
Total Femmes													34 314

Source : enquête sur le terrain et base de données CELDIE

Par ailleurs les populations marginalisées ont été recensées au cours de la collecte des données du diagnostic. Le tableau 6 donne quelques caractéristiques

3.3.5-La population marginales et petite enfance

La population est majoritairement jeune dans la commune de Madingring. Les populations marginales (Mbororo) constituent 6,4 % de la population. Le détail est donné dans le tableau 6.

Tableau 6 : Caractéristiques démographiques de la commune de Madingring

Nombre d'habitants	Nombre de ménages	Nombre de Villages	Nombre de quartiers de l'espace urbain	Nombre moyen d'enfants/ménage	Proportion d'enfants de moins de 5ans	Proportion d'enfants de moins de 15 ans	Proportion de Bororos (populations marginales)
66 811	11 500	58	6	08	19,81%	42,87%	6,4%

3.3.6-La religion

Deux religions sont prédominantes dans la commune: L'Islam et le Christianisme. Certains individus ne partagent aucune de ces idéologies ; ils sont qualifiés d'animistes. Même si l'on pourrait épiloguer sur la proportion d'adeptes entre ces deux religions, il faut relever que la cohabitation entre ces groupes religieux est pacifique.

3.3.7-Les principales activités économiques

Les activités économiques pratiquées dans la région sont l'agriculture, l'élevage, la pêche, l'artisanat, le transport, le commerce, les services, etc.)

o Agriculture

L'agriculture constitue l'activité principale des populations de la Commune de Madingring. On dénombre environ 23 483 actifs agricoles représentant 75 % de la population active. Les spéculations qui sont produites sont importantes, une liste non exhaustive se dresse dans le tableau 7.

Tableau 7: Superficie et rendement des principales spéculations dans la Commune

Spéculations	Variétés	Production totale (Tonnes)	Rendement (Tonnes/ha)
Maïs (Zea mays)	CMS 9015, CMS 8501, traditionnelle	16 000	3
Sorgho (Sorghum dura)	/		1,2
Sorgho (Sorghum bicolor)	/	2 576	1,5
Arachide (Arachis hypogea)	Merédjé, kampala	11 000	1,2
Coton (gossypium spp)	IRMA L457		0,75
Riz paddy (Oriza sativa)	ITA 300	820	4
Niébé	Br 1 et Br 2	3 500	1,5
Macabo		1 200	7

Voandzou (pois de terre)		700	2,5
Sésame		15	1,7
Soja	Houla 1, Houla 2	1 300	3
Patate		300	8
Manioc		1 200	7,5
Taro		1 400	9
Oignon (Allium cepa)	Violet de galmi,		12
Autres cultures (fruitiers, citrus, etc...)			/

Source : Délégation d'Arrondissement de l'Agriculture de Madingring, 2013

Selon les enquêtes de terrain, La taille de l'exploitation familiale traditionnelle est d'environ 1,5 ha, soit une superficie totale d'environ 47 000 Ha mis en valeur au cours de la production agricole dès l'ouverture de la campagne agricole.

A l'instar des 250 cercles de cautions ou 58 GIC SODECOTON qui s'attèlent à la promotion de la culture de coton dans un processus diversifié sous l'encadrement des agents de cette structure, d'autres acteurs agissent dans le milieu. Parmi ceux-ci on rencontre, outre les agents du MINADER, ceux des programmes et projets tels que: **ACEFA**, le **CODAS CARITAS**, l'Association des Jeunes Producteurs de Madingring, les membres du **GIC PROSO** (Groupement d'initiative commune des producteurs de Soja de Gambou), le **GIC/SENABO** (Groupement d'Initiatif Commune des producteurs des produits vivriers et maraîchers), **GIC/PROMAR** (Groupement d'Initiatif Commune pour la promotion de la culture d'arachide), **GIC/KAOVOUN LAME**, **GIC/KAOUTAL BARKA**, etc... Ces organisations sont très dynamiques.

o Elevage

L'Elevage est de type extensif. Les principales espèces sont consignées dans le tableau 8,

Tableau 8 : Effectif des espèces rencontrées dans la Commune

Types d'espèces	Bovins	Ovins	Caprins	Asins	Equins	Volailles	Pintades	canards	félins	canins
Effectifs des espèces	12 823	1 318	1 366	84	72	19 769	452	611	214	1 031

Source : CZV de Madingring, 2013

Comme le montre ce tableau ci-dessus, l'effectif des acteurs engagés est difficile à évaluer. Les valeurs estimées sont celles qui sont collectées lors des campagnes de vaccination (cas des bovins). La reproduction de ces espèces se fait par monte libre, et les calendriers vaccinaux (Péripneumonie Contagieuse Bovine, antirabique, pleuropneumonie des petits ruminants) ne concernent que quelques espèces (bovines, ovines félines). Les caprins et volailles sont très affectés pendant les périodes de transition climatiques ; ce qui laisse place à de grandes épidémies. Les porcins (qui n'ont pas été évalués) sont nombreux et s'alimentent à partir des résidus de toutes sortes (même les déjections humaines). Cette situation peut conduire à la transmission des maladies à l'homme, par l'intermédiaire des cysticerques.

En général l'élevage dans la localité souffre d'un déficit d'encadrement, malgré l'appui multiforme (Seulement les bovins) offert par les agents du secteur de la SODECOTON et ceux affectés par l'Etat. Par ailleurs, les zones de pâturage régressent au profit de l'agriculture et les conflits agropastoraux sont nombreux. Les conflits qui opposent les guides chasses et les éleveurs se manifestent de plus en plus dans les ZIC. Par ailleurs les populations, à proximité des frontières tchadiennes, révèlent une insécurité de leur bétail à l'approche de la période de fin de transhumance.

o La Pêche

Les mayo Liddi, Djarendi, bagaou, Laoudjara et bien d'autres s'offrent à la pêche en saison pluvieuse. Les techniques utilisées sont contraires à la réglementation en vigueur et

parfois les pêcheurs utilisent les pesticides. Les espèces collectées sont : les carpes, tilapia, les silures et capitaines

- **La sylviculture**

Grâce au projet ESA, les pépiniéristes ont été formés dans l'optique de reboiser les surfaces. On en dénombre à Djémadjou, Nganadjé Carrefour, Sorombéo, etc. Les espèces développées dans ces jardins sont : les eucalyptus, les *neems*, l'*acacia*, le *cassea seaméa*, les fruitiers (manguiers, goyaviers, citronniers). Les formations se sont arrêtées depuis la fin de ce projet. Mais il faut relever que les techniques de multiplication végétatives ont été diffusées à l'instar du greffage auprès de onze pépiniéristes dans les localités de : Djémadjou 2 (1), Gor (4), Madingring (2), Gambou (1), Nganadjé Carrefour(1), Sorombéo (2), Bissa (1).

- **La chasse**

Deux types de chasse se côtoient dans la Commune. Il s'agit de la chasse dite conventionnelle ou sportive et celle dite illégale ou braconnage. La chasse sportive est pratiquée dans les Zones d'Intérêt Cynégétiques (ZIC 12, 21 et 23). Les espèces recherchées sont : le bubale, le cob de roseau, le *cob de buffon*, l'élan de derby, le phacochère, l'éléphant. A proximité de ces chasseurs reconnus (locaux et étrangers) d'autres, qualifiés de braconniers s'invitent et vont jusqu'au Parc National de Bouba Ndjidda. Toutes les espèces fauniques (buffles, biches, singes, phacochères, hyènes, etc.) que ces braconniers prélèvent sont enfumés au lieu d'abattage. Les restauratrices de la localité sont leurs principales clientèles. A défaut, ils vont commercialiser ces viandes au-delà de la localité à des prix hors de toute proportion.

- **l'Artisanat**

L'artisanat est très développé dans la Commune, principalement ceux de la forge et de la poterie. Ces métiers mettent à disposition du marché de l'outillage agricole et des jarres. A l'observation, on note également une forte activité de tissage des murailles en tiges de *Penissetum* pour la sécurisation des habitats. Tous les artisans à l'instar de ceux précités et les fabricants de mortiers, pilons, etc... fréquentent les marchés hebdomadaires de la Commune.

- **Le Commerce**

Les échanges s'effectuent dans les huit marchés que compte la Commune. Bien qu'ils existent des échoppes et des contribuables dans tous les villages de la Commune, certains échappent aux agents de la fiscalité locale ou se font dupés au profit de leurs propres fonds par l'émission des tickets parallèles. Les grands marchés sont ceux de : Madingring, Sorombéo, Gor. D'autres par contre connaissent une fréquentation peu régulière notamment : Gambou, Djémadjou 1 ; Djeing 2, Nganadjé Carrefour. Les produits échangés sont de divers ordres. En marge de ceux produits localement, on y rencontre ceux provenant d'ailleurs ou produits manufacturés.

- **Services**

Au niveau des services, on note plusieurs corps de métiers tels que ceux des call-boxeurs qui sont des agents relais des opérateurs de la téléphonie mobile. Les autres acteurs, à l'instar des opérateurs de beauté (Coiffeurs) ou d'habillement (couturiers) sont nombreux. Toutefois l'absence des services de financement pour ces métiers restent un handicap à leur apport pour le développement d'une économie locale de marché.

3.4. Les principaux services/infrastructures de l'espace communal par secteur

3.4.1 Administration territoriale, décentralisation et maintien de l'ordre

La situation des infrastructures dans ce secteur se présente comme l'indique le tableau 9

Tableau 9 : Situation du secteur de l'administration du territoire dans la Commune

Secteur	Service/Infrastructures	Quantité	Localisation	Etat de l'infrastructure	Observations
Administration du Territoire, décentralisation et maintien de l'ordre	Sous-préfecture	1	Madingring	Bon	Insuffisance du personnel Insuffisance des moyens de déplacement Absence d'un logement de l'adjoint du sous-préfet
	Camp de la Brigade d'Intervention Rapide (BIR)	1	Madingring	Bon	Insuffisance d'infrastructure Personnel vieillissant
	Brigade Territoriale	1	Madingring	Bon	Mauvais état du bâtiment Faible effectif en personnel
	Poste frontalier	1	Madingring	Mauvais	Insuffisance d'infrastructure Faible effectif en personnel
	Case des Dogari de secteur	8	Sorombéo, Nganadjé Carrefour, Djeing 2, Djémadjou 1, Gambou, Gor, Bongo, Madingring	Mauvais	A aménager

Source : Enquête de terrain

Comme l'indique le tableau 9, les infrastructures du secteur de l'administration sont présentes, mais les effectifs en personnel sont faibles.

3.4.2 Affaires sociales

La situation des infrastructures du secteur des affaires sociales dans la Commune de Madingring se présente comme l'indique le tableau 10

Tableau 10 : Situation du secteur des affaires sociales dans la Commune

Secteur	Infrastructures	Quantité	Localisation	Etat de l'infrastructure	Observations
Affaires sociales	Orphelinat Notre dame de la miséricorde	1	Madingring	Bon état	Il y manque des salles pour accueillir un effectif beaucoup plus important

Les couches sociales défavorables ne se limitent pas aux orphelins. D'autres existent notamment les enfants de rue, les handicapés ou polyhandicapés, les vieillards, etc... mais les structures chargées de leur encadrement font défaut. Toutefois, le **CODAS CARITAS** marque sa présence dans la localité. L'organe a facilité la création d'une structure pour les handicapés (**DJEMMAIDA**) dans la communauté de Nganadjé 3

3.4.3 Agriculture et développement rural

Les infrastructures du secteur de l'agriculture et du développement rural sont présentées dans le tableau 11 ci-après avec ses particularités.

Tableau 11 : Situation des infrastructures dans le domaine de l'Agriculture et du Développement rural

Secteur	Services/ Infrastructures	Quantité	Localisation	Etat de l'infrastructure	Observations
Agriculture et développement rural	Antennes de la (SODECOTON)	3	Madingring Sorombéo Gor	Bon	
	Magasins Office céréalier	2	Madingring Djeing 2	Bon	Restent à la disposition de l'office céréalier à Garoua
	Poste agricole	3	Madingring Sorombéo Gor	Inexistant	Les chefs de poste sont nommés mais les infrastructures sont inexistantes
	Délégation d'Arrondissement de l'Agriculture et du Développement Rural	1	Madingring	Existant	Il occupe un bureau au niveau de la sous-préfecture en attendant une éventuelle construction de l'édifice, toutefois, il dispose d'une moto du programme PNVRA
	Magasin communautaire PARFAR	3	Madingring, Djémadjou 1, Gor,	Bon	Utilisés comme salle de classe sauf à Madingring
	Magasins communautaires des GICs COTON	50	Trois (03) à Madingring et le reste dans les villages	Relativement bon	Utilisés pour le stockage des intrants (Produits phyto du GIC)

Source : Enquête de terrain

Nous noterons que les pistes agricoles qui relient les bassins de production aux routes sont en mauvais état.

3.4.4 Commerce

Le secteur est l'un des moteurs de l'économie locale. Le tableau 12 donne quelques informations sur les caractéristiques des infrastructures de ce secteur.

Tableau 12 : Caractérisation du Commerce dans la Commune

Secteur	Infrastructures	Quantité	Localisation	Etat de l'infrastructure	Observations
Commerce	Marchés périodiques locaux	07	Madingring, Gor, Sorombéo, Djémadjou 1, Djeing 2, Gambou, Nganadjé Carrefour	Mauvaises	A l'exception de Madingring et Gor qui comprennent les bâtiments en boutiques ou magasins, le reste n'est que des étales pour la vente des produits

Source : (1) Enquête de terrain, 2013

L'état des infrastructures commerciales est à améliorer et surtout lorsque qu'à l'offre, le consommateur exigera la qualité.

3.4.5 Eau et énergie

1) Eau

La Commune de Madingring dispose de plusieurs ouvrages hydrauliques. Les caractéristiques sont données dans le tableau 13 ci-après.

Tableau 13 : Etat des lieux des infrastructures dans la Commune de Madingring

Forages					Puits modernes		Sources
Fonctionnel			Non fonctionnel		Fonctionnel	A réhabiliter	
A motricité humaine	A motricité solaire	A réhabiliter	A réhabiliter	endommagés			
28	2	11	23	13	7	14	2

Source : *Enquête de terrain*

Au regard de la politique sectorielle qui préconise un 1/ 300 habitants. L'on note qu'au total soixante onze points d'eau (71 : 2 sources, 22 puits, 47 forages sont exploités, soit un taux d'accès de 28.70% et quarante-huit de ces points sont à



Photo 7: Source servant à l'alimentation en eau

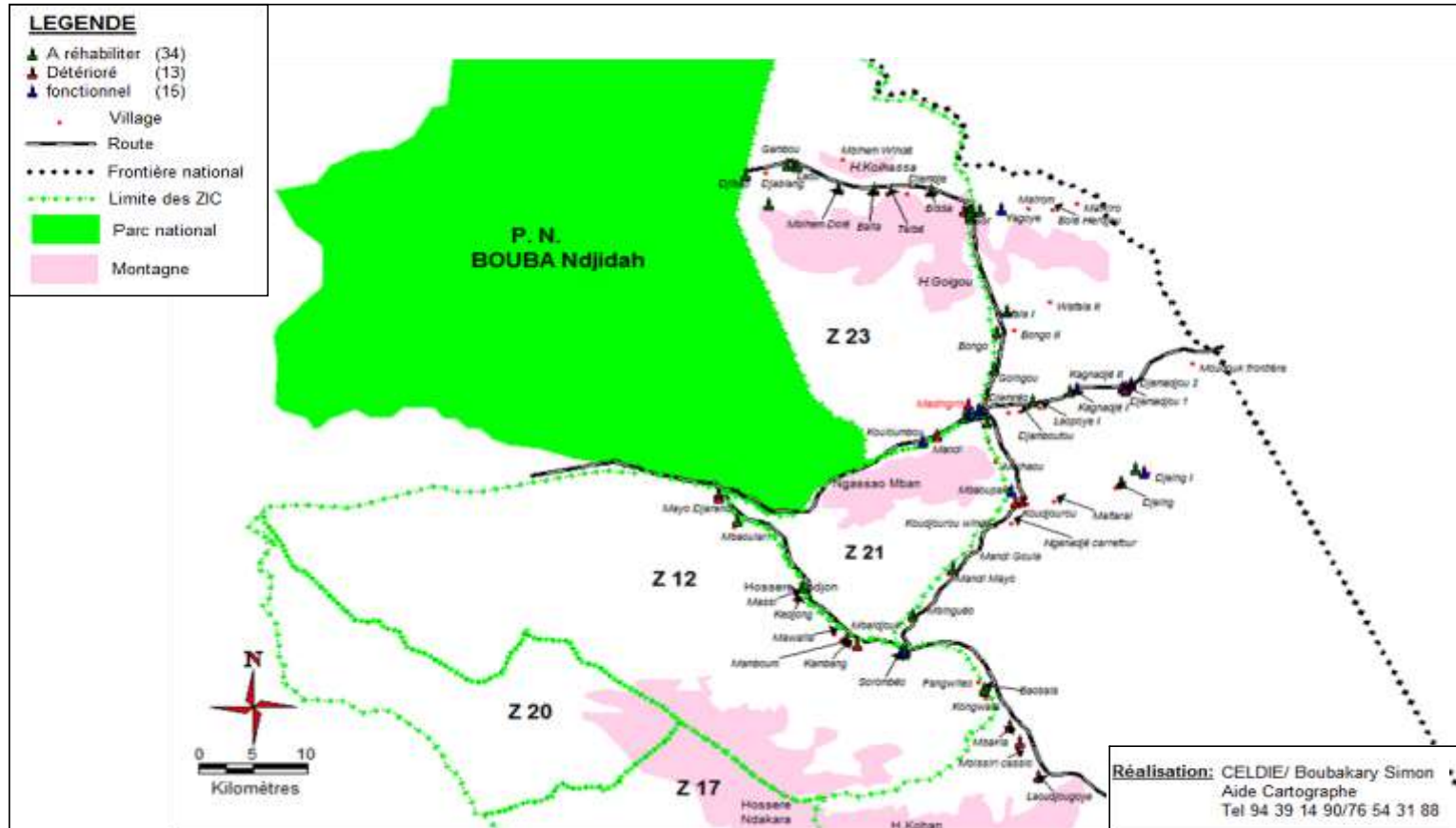
réhabiliter. Certaines sources sont utilisées pour l'alimentation humaine dans les localités de Djamboutou, et Moudouk frontière (Photo 7) et mal entretenues. Un opérateur privé à Mawaïla a mis à la disposition de la communauté un système



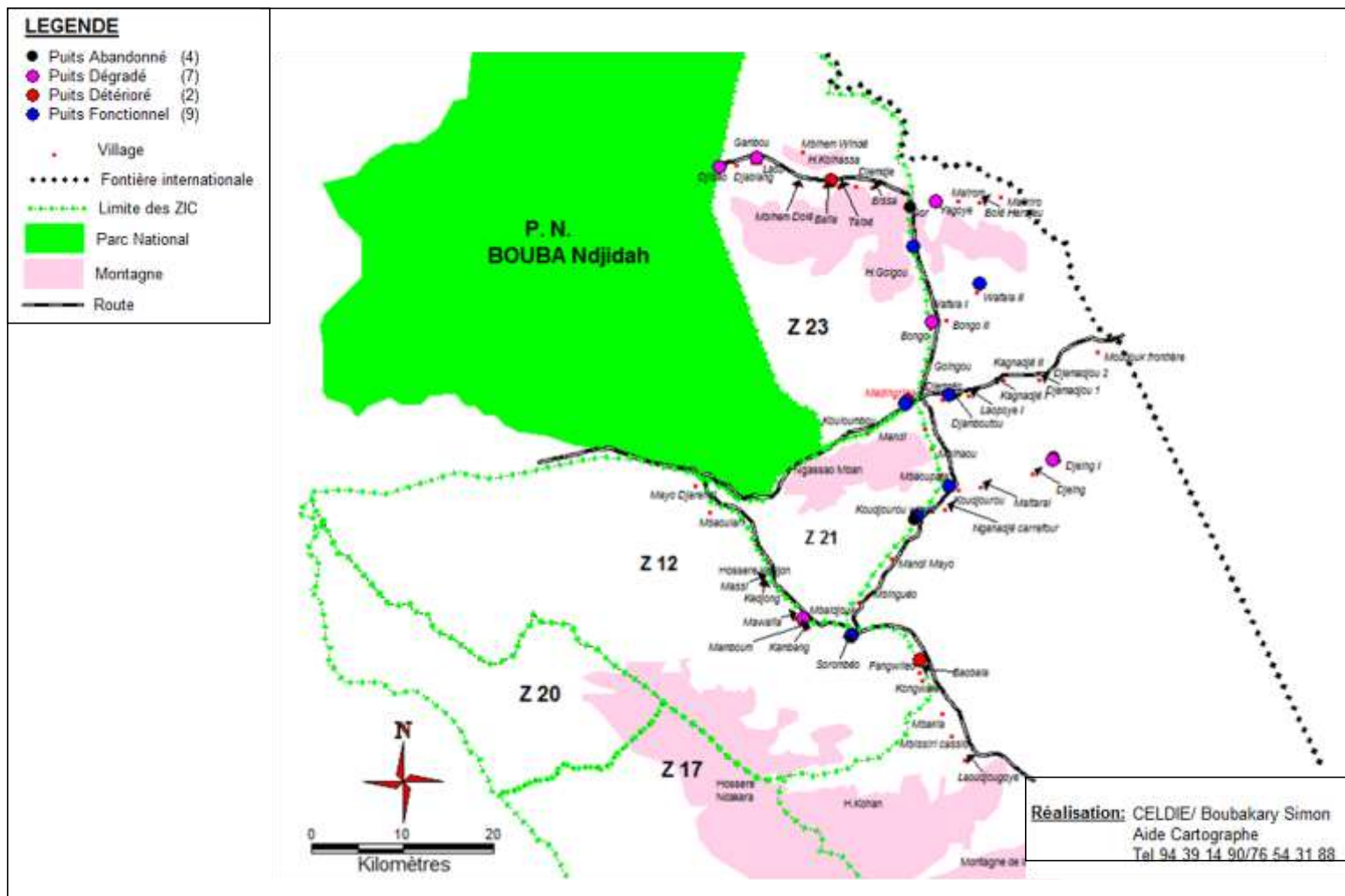
Photo 8: Forage à distribution automatique par énergie solaire à Madingring

d'alimentation en eau potable avec trois bornes fontaine. Aujourd'hui, certaines techniques d'exhaure manuelle laissent place à des techniques d'exhaure automatique à énergie solaire (Photo 8). Malgré cette volonté d'améliorer l'accès à l'eau potable, les communautés continuent à s'alimenter à partir des puits traditionnels : ce qui donne lieu à la prolifération des maladies hydriques.

Carte 2: forages existant dans la Commune



Carte 3 : Puits existant dans la Commune



2) *Energie*

L'alimentation électrique se fait de deux manières :

- ✓ Soit par groupe électrogène pour les particuliers des localités de Gor, Madingring ville (Services administratifs et parapublics compris). Il faut alors recourir à l'essence de contre bande qui se vend ici au prix de 650 F CFA le litre.
- ✓ Soit par les dix-huit (18) lampadaires solaires, assurant l'éclairage public au centre urbain de Madingring. Toutefois 8 de ces lampes ne sont plus fonctionnels. Notons que cette alimentation par lampe solaire est de faible intensité et sont placés à des endroits stratégiques de la ville.

Outre ces sources d'énergies, nous notons que le pétrole, le bois de chauffe constituent les principales sources d'énergie. Les motocyclistes recourent au Zoua-Zoua (Carburant de contre bande).

3.4.6 Education de Base

L'offre en éducation de base au niveau de la Commune de Madingring est fournie par les établissements dits : Public, privéconfessionnel et des parents. Les écoles préscolaires et scolaires présentent les spécificités suivantes :

A- Les écoles préscolaires

Il existe six (06) écoles maternelles dans la Commune de Madingring. Le tableau 14 dresse leur état des lieux.

Tableau 14 : Etat des lieux des écoles préscolaires dans la Commune

Secteur	Services/ Infrastructures	Quantité	Localisation	Etat de l'infrastructure	Observations
Education de base (écoles préscolaires)	Ecoles maternelles publiques	4	02 -Madingring (Publique francophone et bilingue)	-Tablettes : 33 Absence de bâtiment	Maître parents (01) Contractuels (03) Insuffisance du matériel pédagogique, personnel (03) et équipement
			Gor (1)	-Tablettes : 51 Absence de bâtiment	Contractuels (02) Insuffisance du matériel pédagogique, équipement et personnel(02)
			Djémadjou 1 (1)	-Tablettes : 82 Absence de bâtiment	Maître parents (01) Fonctionnaires (03) Insuffisance du personnel (02), matériel pédagogique et équipement
	Ecole maternelle privée confessionnelle	1	Madingring,	-Salles de classe en bon état : 02 -Salles de classe passables : 02 Tablettes : 104 -Point d'eau fonctionnel : 1 -Latrine disponible fonctionnelle : 1	Ecole clôturée
Ecole maternelle des parents	1	Sorombéo	Absence d'infrastructure	Une salle de classe est empruntée à l'école publique de Sorombéo Insuffisance du personnel (02) d'enseignant et d'équipement	

Source : Données d'Enquête sur le terrain (2013)

Il découle de ce tableau que les écoles préscolaires publiques ne disposent pas de bâtiments nécessaires pour accomplir leurs missions ; d'où les mauvaises conditions d'études pour les enfants.

B- Les écoles primaires

Tableau 15 : Etat des lieux de l'Éducation de Base dans la Commune

Secteur	Infrastructures	Quantité	Localisation	Etat de l'infrastructure	Observations
Éducation de base (écoles primaires)	Ecoles publiques de niveau 3	42	Koulombou, Mandi-Mayo, Djamboutou, Laoupoing I, Kagnadjé I, Djémadjou I, Djémadjou II, Moudouk Frontière, Madingring Fada, Ep Madingring Grp2, Ep Madingring Grp1, Djeing I, Djeing II, Laooumboré, Maitaral, Goingou, Bongo, Wafala I, Wafala II, Gor Gpe I, Gor Gpe II, Gor Goitam, Maïrom, Maikiro, Yagoye, Bolo-Herdjeu Mbaoupala, Bissa, Telbé, Baila, Mbihem-Dole, Mbihem-Windé Gambou, Djibao, Sorombéo, Ep Langui Mbaldjouk, Massi, Mayo-Djarendi, Mbaoubala, Laoudjougoye, Mbissiri	-Salles de classe en bon état : 29 -Salles de classe passables : 57 -Salle de classe Mauvaises : 74 -Tables bancs disponibles : 1675 -Point d'eau fonctionnelle : 5 Non fonctionnel : 02 -Latrine disponible fonctionnel : 7 Non fonctionnel 02 Bacs à ordures : 0 Maîtres parents : 72 Contractuel : 130 Fonctionnaires : 05	Insuffisance du personnel enseignant (220) Absence de point d'eau dans la majorité des écoles (37) Insuffisance des salles de classe (259)
	Ecoles publiques de niveau 2	6	Kagnadjé II, EP Madingring plateau, EP Bilingue de Madingring, Ep Bilingue de Madingring, Djemdji, Langui	-Salle de classe Mauvaises : 10 Maîtres parents : 07 Contractuel : 09 -Tables bancs disponibles : 20	-Faible effectif en personnel(08) -Insuffisance infrastructure (salles de classe(24))
	Ecole publique de niveau 1	1	Gor Ep Bilingue	0	-Faible effectif en personnel(06) -Insuffisance infrastructure(02)
	Ecoles confessionnel le privée	5	Madingring maternelle privée catholique, Ecole primaire privée catholique, Madingring franco-arabe, Gor franco-arabe, Gor Ecole catholique, Gor Ecole protestante	-Salles de classe en Bon état : 4 -Salles de classe passables : 10 -Salle de classe Mauvaises : 4 -Tables bancs disponibles : 268 -Point d'eau fonctionnelle : 2 -Latrine disponible fonctionnel : 2	Faible effectif en personnel dans les écoles franco arabe et protestante (
	Ecole des parents	3	Djablang, Laou, Mbihaou	Absence infrastructure	Faible effectif en personnel

Source : Enquête de terrain

Comme on le constate, les écoles publiques ne disposent pas d'infrastructures pour répondre à leur mission. Ce qui explique la construction des salles en matériau provisoire, tel que l'on observe dans les écoles des parents (photo 9). Par ailleurs certaines écoles disposent de commodités telles que les points d'eau et les latrines. Dans d'autres écoles les travaux de reboisement sont engagés en vue de limiter l'action des vents qui enlèvent les toitures des salles de classe :



Photo 9 : Etat de la salle de classe à l'école publique de la ville (quartier plateau) de Madingring

cas de Gor.

3.4.7 Elevage, pêches et industries animales

Les infrastructures de ce secteur sont peu existantes. La situation générale est illustrée dans le tableau 16.ci-dessous.

Tableau 16 : Situation des infrastructures d'élevage, des pêches et industries animales

Secteur	Services/Infrastructures	Quantité	Localisation	Etat de l'infrastructure	Observations
Elevage, pêches et Industries animales	-Centre Zootechnique et vétérinaire à Madingring	1	Madingring	Bon	Faible effectif en personnel
	Abattoirs	2	Madingring	Moyen	A aménager
			Gor	En construction	A parachever
	Biefs	2	Kagnadjé	Mauvais	Mauvaise exécution du travail A réhabiliter
			Mbihaou	Mauvais	Ensablement et effondrement A réhabiliter
Marre artificielle	1	Koudjourou windé	En construction	A parachever	

Source : Enquête de terrain

3.4.8 Enseignements Secondaires

L'offre en enseignement secondaire au centre urbain, se fait auprès de deux établissements publics dont le tableau 18 dresse l'état des lieux.

Tableau 17: Etat des lieux de l'enseignement secondaire dans la Commune

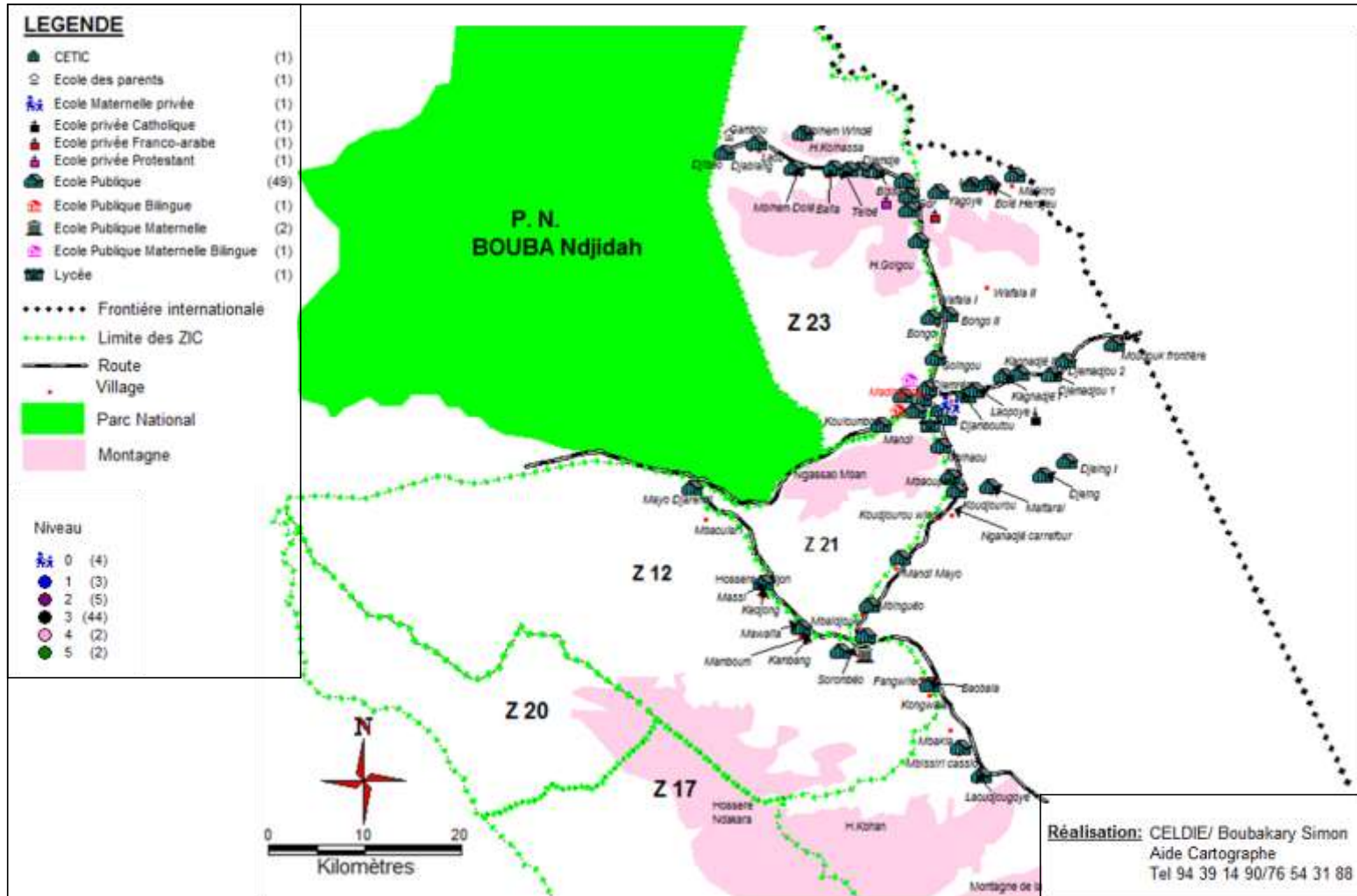
Secteur	Infrastructures	Quantité	Localisation	Etat de l'infrastructure	Observations
Enseignement secondaire	Lycée	02	Madingring Gor	-Salles de classe passables : 16 -Tables bancs disponibles : 542 -Point d'eau fonctionnel : 1 -Latrine disponible fonctionnelle : 1	Le point d'eau est non fonctionnel et la latrine est mal entretenue au niveau du lycée Présence d'arbres dans la cours du lycée:
	CETIC	1	Madingring	-Salle de classe : 0 -Tables bancs disponibles : 60	Un bureau de GIC tient lieu de salle de classe
	CES	1	Sorombéo	-Salle de classe : 00 -Tables bancs disponibles : 60	

Source : Enquête de terrain (2013)

L'état des infrastructures est vétuste. Les responsables s'ajustent en édifiant des hangars pour offrir un cadre d'étude aux élèves avec l'appui financier des Associations des Parents d'Elèves et Enseignants.

L'état des lieux de ces infrastructures peut s'apprécier à travers la carte 4

Carte 4 : Etablissements scolaires existants dans la Commune de Madingring



3.4.9 Faune et forêt

La situation du secteur des forêts et faune se présente comme l'indique le tableau 18

Tableau 18: Situation des infrastructures dans le secteur de la forêt et de la faune

Secteur	Services/ Infrastructures	Quantité	Localisation	Etat de l'infrastructure	Observations
Forêts et Faune	Poste forestier, des eaux et de la chasse	1	Madingring	Bon	Présence d'un chef de poste Insuffisance du Personnel, moyens de déplacement et munitions limités Existence des ZICs menacées par le braconnage

Source : Enquête de terrain

Comme l'indique le tableau 18 ci-dessus les infrastructures du secteur de la faune se limitent au bureau du chef de poste forestier. Mais son action reste limitée à cause de l'insuffisance du personnel, des moyens de locomotion (Motos, pick up, etc.) et équipements de lutte contre les braconniers.

3.4.10 Petites et Moyennes Entreprises, Economie Sociale et Artisanat

Ce secteur regroupe une kyrielle d'acteurs économiques regroupés dont les "Corps de métiers". Le tableau 19 signe les caractéristiques de ce secteur.

Tableau 19 : Caractérisation du secteur des Petites Moyennes Entreprises, de l'Economie Sociale et de l'Artisanat dans la Commune

Secteur	Infrastructures	Quantité	Localisation	Etat de l'infrastructure	Observations
Petites et Moyennes Entreprises, Economie sociale et Artisanat	Boulangerie (Traditionnelle)	04	Madingring, Gor et Sorombéo	Mauvais	Equipement vétustes
	Menuiserie	04	Madingring et Baïla	Mauvais	Pas de machines et équipement à énergie électrique
	call boxeurs	30	Madingring et villages couvert par les ondes des opérateurs de la téléphonie	Mauvais	Certains ne disposent pas de sites, tandis que d'autres sont bien aménagés

Source : (1) Enquête de terrain, 2013

Les autres acteurs (coiffeurs, potiers, etc...) n'ont pas de sites fixes et sont confinés dans les huttes et s'associent (mécaniciens) à d'autres pour mener leurs activités.

3.4.11 Postes et Télécommunications

Trois opérateurs privés de la téléphonie mobile sont présents dans la commune. Deux de ces opérateurs ont installé leurs antennes au même lieu. La situation de ce secteur se présente comme l'indique le tableau 20.

Tableau 20: Caractérisation du secteur des postes et télécommunications

Secteur	Infrastructures	Quantité	Localisation	Etat de l'infrastructure	Observations
Postes et Télécommunications	Pilonnes de MTN et Orange	02	Madingring et Gor	Bon	Une situation de duopole a fait apparaître une concertation entre ces deux

					opérateurs à Gor et Madingring
	Pilonnes de viettel	02	Djibao	Bon	Ce nouvel opérateur dispose de poteaux sur lesquels passent les fils

Source : (1) Enquête de terrain, 2013

3.4.12 Santé publique

L'offre en soins de santé est assurée par les CSI de : Sorombéo, Gambou, Gor et le Centre Médical d'Arrondissement de Madingring (CMA), (Photo 10). Le tableau donne quelques caractéristiques de ce secteur.



Photo 10: Centre Médical d'Arrondissement de Madingring

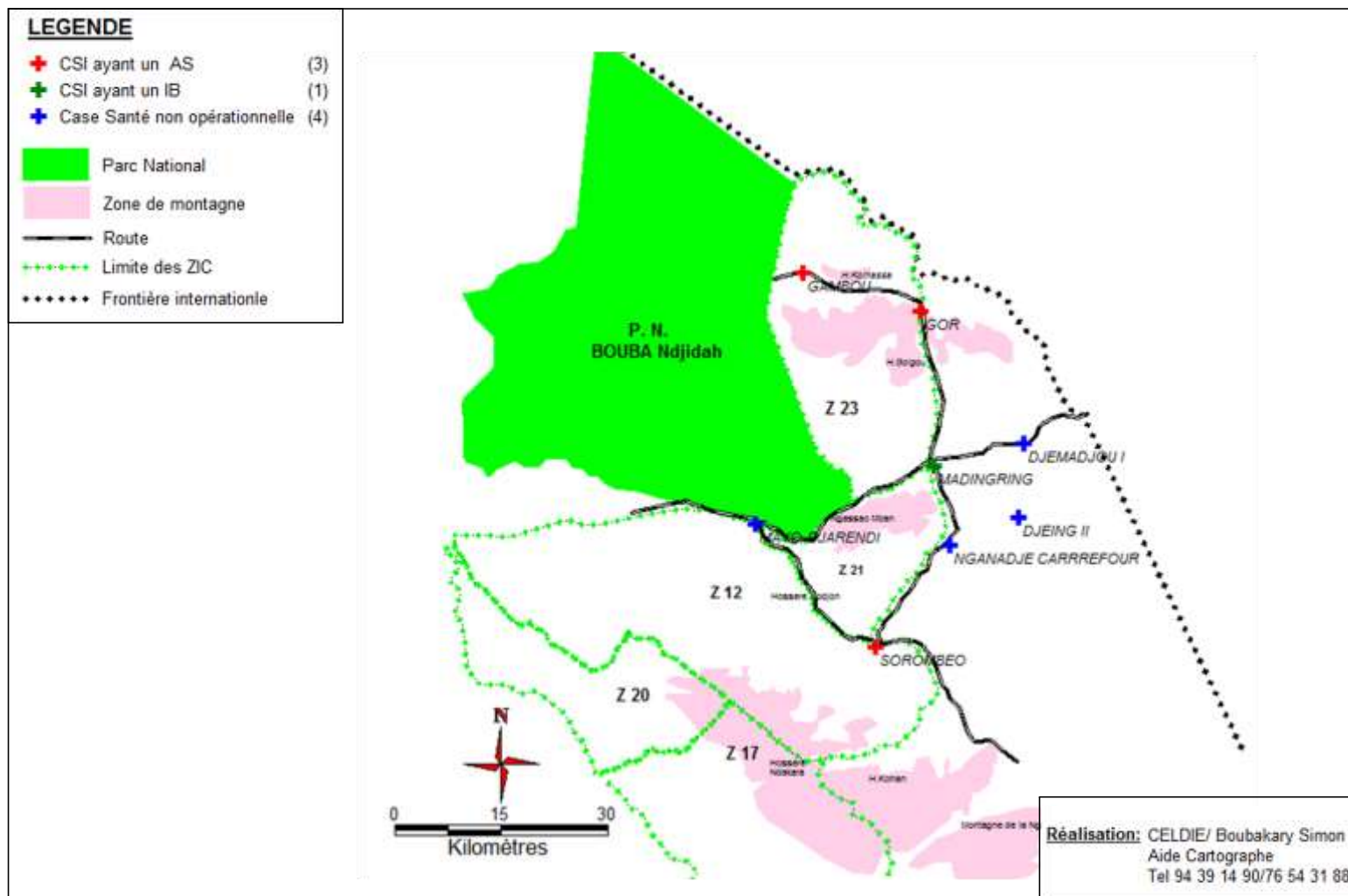
Tableau 21: Etat des lieux des formations sanitaire de Madingring

Secteur	Services/ Infrastructures	Quantité en bâtiment	Localisation	Etat de l'infrastructure	Observations
Santé publique	CMA (Madingring)	03	Madingring	-Bâtiments en bon état : 01 -Bâtiments en état passable : 02	-Présence de lits d'une Prophanacie, mais réfrigérateur en panne -Insuffisance des salles d'hospitalisation -Insuffisance des lits et matelas -Insuffisance du personnel soignant -Absence de point d'eau
	CSI de GOR	02	GOR	-Bâtiments en état passable : 02	-Insuffisance des salles d'hospitalisation -absence des lits et matelas -Insuffisance du personnel soignant -Absence de point d'eau Faible équipement du laboratoire
	CSI de Sorombéo	02	Sorombéo	-Bâtiments en Bon état : 01 -Bâtiments en état passable : 02	Présence de lit et Prophanacie Insuffisance du personnel Insuffisance de salle d'hospitalisation Absence d'une maternité
	CSI de Gambou	01	Gambou	-Bâtiments en Bon état : 01	Présence de bâtiment et sans équipement Insuffisance du personnel

Source : Enquête de terrain

Au regard du tableau 21, les infrastructures sanitaires sont peu nombreuses et ne peuvent pas permettre à la Commune d'atteindre un taux de couverture vaccinale optimal. C'est pourquoi la Commune entreprend depuis quelques temps ; la création et la construction des salles de soins, celui de Mayo Djarendi est en cours d'achèvement et les populations s'y rendent pour les campagnes de vaccination. Les autres (Djémadjou 1 et Djeing 2) sont en cours d'achèvement et n'attendent plus que leur inauguration par les services de santé.

Carte 5: Centres de santé dans la Commune de Madingring



3.4.13 Sport et Education Physique

Le Stade municipal de Madingring, qui couvre une superficie totale de 03ha a connu un aménagement important à travers l'édification d'une tribune de 1000 places sur 300m² (Photo 11). Outre les championnats de vacance, le stade accueille des événements à caractère culturel. Plusieurs localités disposent d'aires de jeu au niveau des écoles primaires, mais non aménagées. Toutefois celui du lycée de Madingring (tableau 22) sert de tremplin en cas de nécessité dans la ville.



Photo 11 : Tribune du stade municipal de Madingring

Tableau 22: Etat des lieux des aires de jeux

Secteur	Infrastructures	Quantité	Localisation	Etat de l'infrastructure	Observations
Sport et Education Physique	Terrain de football du lycée	01	Lycée de Madingring	Mauvais	Nécessite un aménagement pour une bonne planimétrie
	Stade municipal	01	Madingring	Bien	Aménagement en cours d'amélioration

Source : (1) Enquête de terrain, 2013

3.4.14 Tourisme et Loisirs

La situation de ce secteur se présente comme l'indique le tableau 23.

Tableau 23: Caractérisation du secteur du tourisme et des loisirs dans la Commune

Secteur	Infrastructures	Quantité	Localisation	Etat de l'infrastructure	Observations
Tourisme et loisirs	Auberge Mayo Liddi	01	Madingring	Passable	En cours d'aménagement avec 14 chambres
	Campements touristiques ZIC 23 et ZIC 21	02	Entrée Mandi Goula et kouloumbou	Très agréable	Electrifié et bien aménagé avec les cases de séjour
	Campement du Parc National de Bouba Ndjidda	01	Entrée Koum	Très agréable	Electrifié et bien aménagé avec les cases de séjour

Source : (1) Enquête de terrain, 2013

3.4.15 Transport

La situation du secteur des transports regorge d'une diversité d'acteurs et des infrastructures dont la qualité reste en deçà des espérances. C'est dans ce cadre que nous notons les infrastructures du tableau 24

Tableau 24: Caractérisation du secteur des transports

Secteur	Infrastructures	Quantité	Localisation	Etat de l'infrastructure	Observations
Transport	Parking pour Camions	01	Madingring	Site non aménagé	Projet en étude
	Gare routière	01	Madingring	Latrine construite, mais site restant à définir	Etude de faisabilité préalable

Source : (1) Enquête de terrain, 2013

La gare routière et le parking à camions sont confondus. Les véhicules de transport interurbain sont absents et les véhicules occasionnels sont surtout les gros transporteurs. Ils acheminent les produits manufacturés et les productions agricoles, vers les centres urbains. Le déplacement entre les différentes localités se fait par motos et les accidents sont très fréquents (Photo 12). Ce déplacement est effectué sur des routes, pour la plupart, en très mauvais état et dépourvues de signalement.



Photo 12 : Accident d'une moto sur les route Communale Madingring-NganadjéCarrefour

3.4.16 Travaux publics

Les routes nationales N°13 et N°13 A traversent la localité sur une distance de 133 km. Elles se répartissent ainsi qu'il suit : (1) Mayo Djarendi – Moudouk frontière (52km) RN°13A ; (2) Mbissiri -Mayo Djarendi- Sorombéo-Laoudjougoye (81km) RN°13. Les routes communales quant à elles sont plus importantes et sont pour la plupart mal entretenues. Elles se répartissent comme suit : (1) Djibao-Nganadjé Carrefour –Sorombéo (82km) ; (2) Djémadjou 1- Djeing-Nganadjé Carrefour (32km) ;(3) Frontière Tchad- Wafala 2 -Bongo (34km) ; (4) Frontière Tchad- Maïkro-Gor (23km) ; Laou-Mbihem dolé- Djemdjé (12km). Le tableau 25 présente quelques caractéristiques de ce secteur.

Tableau 25: état des lieux du secteur des travaux publics

Secteur	Infrastructures	Quantité	Localisation	Etat de l'infrastructure	Observations
Travaux publics	Barrières de pluie	06	Madingring, Djémadjou 1 Gor, Mayo Djarendi,	en Bon état	Les comités de gestion de ses barrières de pluie ne sont pas fonctionnels
	Radier	16	Route communale et nationale,	40% A réhabilité	Nécessite des interventions et un entretien régulier
	Dalots	04	Route communale et nationale	50% A réhabilité	Nécessite des interventions et un entretien régulier
	Buses	86	Route communale et nationale	80% A réhabilité	Nécessite des interventions et un entretien régulier
	Ponts	08	Route communale	Défectueux	Intervention indispensable

Source : Données d'enquête, CELDIE, 2013

L'état des infrastructures de travaux publics restent à déplorer. Les ouvrages situés sur la nationale (dalot, buse, radier et ponts) exigent des coûts très élevés qui ne sont pas toujours à la portée des ressources communales (Photo 13). Quelques interventions sommaires sont parfois réalisées, mais la faible mobilisation financière ne permet pas une intervention à la hauteur du dégât



Photo 13 : buse dégradée sur la route communale à Madingring

3.5. Les principales potentialités et ressources de la commune

Les principales potentialités, utilisations, problèmes et actions à mener dans l'espace communal sont repris dans le tableau 26 ci-après :

Tableau 26: Principales potentialités et ressources de la Commune

Ressources Naturelles	Statuts d'emploi + localisation	Potentiel	Utilisation/ Utilisateur	Contrôle	Mode de gestion	Tendance	Problème/ Contrainte	Action à entreprendre
Massifs montagneux	Roches et moellons dans les localités de : Laou, Djablang, Kagnadjé 1, Djibao, Kagnadjé 2, Bongo 2, Bongo 1, Goingou, Mbihem-windé, Mawaïla, Mbaoulari, Kouloumbou, Mandi Ouro Kessoum, Laoudjougoye, Mamboum, Kambang, Maïkiro, Bissa, Mbakla, Kongwala, Sorombéo, Fanwiléo, Moudouk frontière, koudjourou, Maïtaral, Mandi Goula, Mandi Mayo, Mbinguéo, Laoumboré, Djémadjou 2, Djeing 1, Djamboutou, Laoupoing 1,	<ul style="list-style-type: none"> - Zone adaptée pour le pâturage de saison de pluies - Disponibilité du bois d'œuvre - Disponibilité de la petite faune sauvage - Réserve pour les plantes de la pharmacopée traditionnelle - Possibilité de valoriser certains sites comme destination touristique - Apiculture 	Habitation	Libre mais avec certaine restriction dans les zones de chasse	Libre	Valorisation pour la décoration des routes, utilisation pour la fondation des cases en matériaux semi-définitifs, aménagement des talus	Difficulté d'accès en vue de concasser, collecter et transporter	<ul style="list-style-type: none"> - Ouvrir des voies d'accès aux massifs - Aménagement de certains massifs montagneux pour en faire des destinations touristiques : Mont Kouloumbou,
Latérite	Mawaïla, Mbaoulari, Gambou, Nganadjé 1, Mbihem-dolé, Djemréo, Djémadjou 2	<ul style="list-style-type: none"> - Possibilité d'utilisation dans les travaux routiers, - Réserve d'eau après la pluie 	Entretien routier	Libre	Libre	Disponible	formant un cratère de lac	- Réglementer la collecte surtout pour les travaux d'entretien routier

Ressources Naturelles	Statuts d'emploi + localisation	Potentiel	Utilisation/ Utilisateur	Contrôle	Mode de gestion	Tendance	Problème/ Contrainte	Action à entreprendre
Argile de poterie, de briqueterie et autres	Dans toutes les localités et principalement les villages autour du centre urbain, rives des mayo et bas-fonds	<ul style="list-style-type: none"> - Fabrication des briquettes ou briques pour les constructions, - Fabrication des jarres de poterie 	Les agriculteurs, les fabricants de jarres, les constructeurs de cases, les populations locales	Libre	Libre	<ul style="list-style-type: none"> -Valorisation des objets en poterie -Utilisation des bas-fonds argileux comme site de production des fruits 	<ul style="list-style-type: none"> -Dégradation des berges et particulièrement les ruisseaux des cours d'eau 	<ul style="list-style-type: none"> -Formation dans la fabrication des objets à base d'argile autre que les jarres, -Interdiction de la fabrication des briques dans les zones à risques -Aménagement des berges des ruisseaux dans l'espace urbain et reboisement
Mayo	Laou, Gambou, Djablang, Kagnadjé 1, Djibao, Djeing 2, Kagnadjé 2, Wafala 2, Bongo 2, Wafala 1 (Mayo Idi, Mayo vaïvok), Bongo 1, Yagoye, Mbiem-windé, Mawaïla (Mayo saoudaï, Mayo Bahidi, Mayo Mbé), Kedjong, Massi (Mayo Massi), Mbaoulari, Mayo Djarendi, Kouloumbou, Mandi Ouro Kessoum, Mbissiri, Mbaoupala, Laoudjougoye (Mayo Fébéké), Kambang (Mayo mbaoulo), Mbaldjouk (Mayo mbaoulo), Bolo-herdjeu, Maïrom, Maïkiro, Bissa, Djemdjé, Mbakla, Kongwala, Sorombéo (Mayo gnassa, Mayo isagaou, Mayo	<ul style="list-style-type: none"> - Abondant en saison de pluie et rare en saison sèche - Disponible au niveau des retenues de mayo ou après une excavation de faible profondeur dans le lit du mayo en saison sèche - Permanent sur certains mayo - Possibilité d'entreprendre les cultures aux abords (production d'oignon, tubercules, etc.) - Navigation en saison de pluie pour la traversée 	<ul style="list-style-type: none"> -Agriculture -Elevage 	Libre	-Accès libre et contrôlé	-Ensablement des mayo	<ul style="list-style-type: none"> -Enclavement en saison de pluies -Réduction du régime des cours d'eau -Réduction des ressources en eau 	<ul style="list-style-type: none"> -Réglementer les activités agricoles le long des mayo -Réhabiliter et construire les biefs sur les mayo. -Construire des ouvrages de franchissement sur les mayo et réhabiliter les ouvrages défectueux

Ressources Naturelles	Statuts d'emploi + localisation	Potentiel	Utilisation/ Utilisateur	Contrôle	Mode de gestion	Tendance	Problème/ Contrainte	Action à entreprendre
	Mbiliou), Fanwiléo (Mayo Mboï), Moudouk frontière, Koudjourou, Maïtaral, Mandi Mayo, Mbinguéo, Laoumboré, Djémadjou 2, Laoupoye 2, Nganadjé 2, Nganadjé 1, Mbihaou (Mayo togomaye), Koudjourou Windé, Djemréo, Laoupoing 1 (Mayo Mbilabaï, Mayo kaïbo bodjé), Telbé 1, Mbiem-dolé							
Bas- fonds	Bongo 2, Laou, Gambou, Kagnadjé 1, Djibao, Djémadjou 1, Djeing 2, Kagnadjé 2, Yagoye, Mbihem-windé, Mawaïlla, Kodjong, Massi, Mbaoulari, Mayo Djarendi, Kouloumbou, Mandi Ouro-Kessoum, Mbissiri, Mbaoupala, Laoudjougoye, Mamboum, Kambang, Mbaldjouk, Bolo-herdjeu, Maïrom, Maïkiro, Bissa, Djemdjé, Mbakla, Kongwala, Sorombéo, Fanwiléo, Moudouk frontière, Koudjourou, Maïtaral, Mandi Mayo, Djémadjou 2, Laoupoing 2, Nganadjé 2, Mbihaou, Djeing 1, Koudjourou Windé, Djemréo,	- Possibilité d'utiliser les bas-fonds comme vergers ou pour la production des oignons, de canne à sucre ou pour le pâturage	-Agriculture -Pêche -Elevage	Propriétaire (par endroit) et libre pour d'autres	Gestion réglementée par le propriétaire et libre pour d'autres	Appropriation des bas-fonds à des fins privées	Règlementation de l'utilisation des bas-fonds	-Production des cultures de saison et les cultures de contre saison --Réglementer les activités agricoles dans les bas-fonds -Organiser les jeunes à la valorisation des bas-fonds : production du riz, culture de contre saison, culture d'oignon, etc. -Redynamiser les brigades phytosanitaires

Ressources Naturelles	Statuts d'emploi + localisation	Potentiel	Utilisation/ Utilisateur	Contrôle	Mode de gestion	Tendance	Problème/ Contrainte	Action à entreprendre
	Djamboutou, Laoupoing 1, Telbé 1, Baïla, Mbihem-dolé							
Lac ou marre :	Gambou, Djémadjou 1 (Lac dopaye), Kagnadjé 2, Mbakla, Koudjourou Windé,	- Possibilité d'utiliser les marres pour la riziculture	-Elevage	Propriétaire (par endroit) et libre pour d'autres	Accès libre	Appropriation des lacs	Utilisation anarchique des lacs ou marres	-Mobiliser les jeunes pour la formation dans la production des poissons à partir des étangs piscicoles
Espèces forestières ligneuses et fauniques :	Tous les villages riverains des : ZIC 12, ZIC 23, ZIC 21, Parc National de Bouba Ndjidda, les montagnes	-Présence de nombreuses espèces végétales, ligneuses et fauniques	-Populations (Collecte du bois d'œuvre et du bois de chauffage) -braconniers (commerce) - Tradipraticiens (collecte des produits de la pharmacopée traditionnelle) -chasses (Guides chasses)	- Responsable du ZIC 14 Chef de poste des eaux, chasses et forêts (MINFOF) -Les Djaourodes villages concernés	Accès contrôlé	-Réduction des espèces fauniques et floristiques -Occupation des réserves pour le campement des éleveurs (zone d'élevage, couloir de transhumance, piste à bétail)	-Déboisement -Disparition des espèces fauniques (Braconnage) et floristique	-Réglementer la production du charbon de bois dans les localités -Mettre en place un cadre de concertation pour la gestion des zones à risques (autour des mayo) et des ressources naturelles -Réglementer la coupe du bois -Intensifier la lutte contre le braconnage
Espèces agro forestières : manguiers, citronnier baobab, karité, etc.)	Associés aux surfaces agricoles dans tous les villages de la Commune	goyaviers, citronniers, baobab (important), manguiers, karité, anacardiens, (Peu important),	Les ménages	Propriétaires	Accès contrôlé	-Fluctuation de la production des vergers	-Eloignement des nappes phréatiques -dévalorisation des produits agroforestiers	-Appui à la formalisation des groupes d'initiatives communes (GICs) -Renforcer les capacités des producteurs dans la production des semences

Ressources Naturelles	Statuts d'emploi + localisation	Potentiel	Utilisation/ Utilisateur	Contrôle	Mode de gestion	Tendance	Problème/ Contrainte	Action à entreprendre
Sable	Le cours des : mayo (Liddi), Mayo Djarendi, dans les caniveaux, Les plateformes de tous les villages,	Tous les calibres sont disponibles (fin, moyen, grossier) et en grande quantité	Population (construction des ouvrages et travaux en béton),	Libre	Libre	Exploitation anarchique	Exploitation anarchique	-Réglementer la collecte dans les zones de carrières -Aménager les voies d'accès
Bois	Associés aux surfaces agricoles dans tous les villages de la Commune, les montagnes, les collines, les ZICs,	Très important	Ménages (cuisson des repas, commerce, construction)	Libre	Libre	Exploitation anarchique	Exploitation anarchique	-Réglementer la coupe de bois et l'abattage -Former aux techniques de fabrication et utilisation des foyers améliorés en argile.
Espèces halieutiques	Les mayo, les lacs,	Importance moyenne dans les mayo et se raréfient lorsque ceux-ci tarissent	Commerce, divertissement,	Libre	Libre	Exploitation anarchique	Utilisation des produits phytosanitaires	-Réglementer la collecte des poissons
Espèces aurifères	Vaissal et Maïkiro	Important	Aucun	Responsable du Parc National de Bouba Ndjidda	Accès contrôlé	En attente de valorisation	Evaluation du potentiel et exploitation	Conduire une étude géologique et minière pour l'évaluation du potentiel

CHAPITRE 4: SYNTHÈSE DES RESULTATS DU DIAGNOSTIC

4.1. Synthèse du DIC

La Commune de Madingring en tant qu'institution est un organe dont l'analyse avec des missions bien spécifiques. Il est utile de bien comprendre cette institution à travers son organigramme

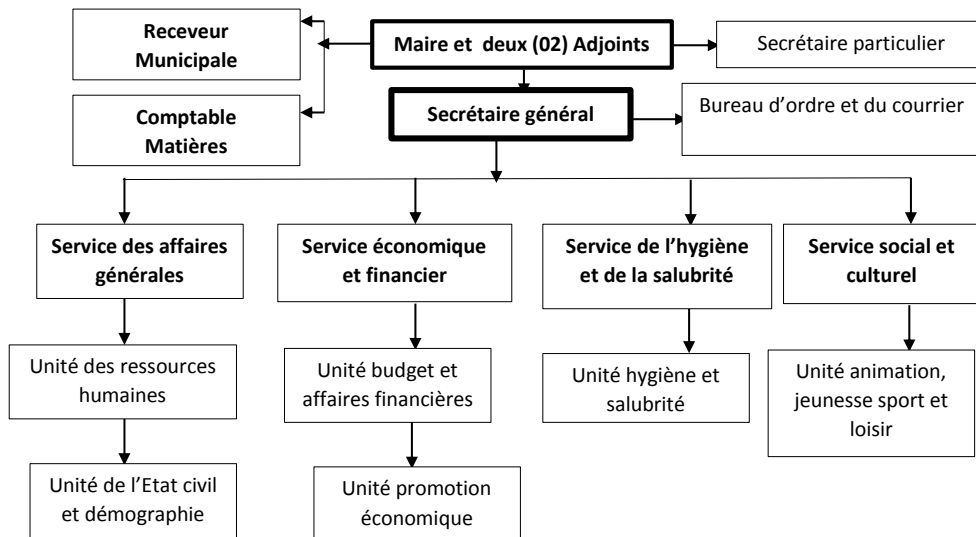


Figure 1 : Organigramme fonctionnel de la Commune de Madingring

4.1.1. Gestion des ressources humaines

La Commune de Madingring, met progressivement en place, les différentes postes conformément à l'arrêté ministériel n°00136 du 24 Août 2009 rendant exécutoires les tableaux-types des emplois communaux. Au-delà de l'organigramme, il est à noter que cet arrêté a quelque peu réduit l'enthousiasme des communes à renouveler leur effectif (23% ayant moins de 5 ans d'expériences). Par ailleurs, selon cet arrêté, le recrutement des cadres doit bénéficier de l'autorisation du MINATD. Et c'est à ce titre que grâce à la convention entre la Commune et le PNDP, les Tutelles de ces deux structures ont pu négocier un mémorandum d'entente et la Commune a lancé avec l'appui du PNDP, le processus de recrutement d'un agent communal chargé du développement et d'une agent financier en 2010 qui devaient être pris en charge de manière dégressive par les Communes. Ces agents se sont adaptés à la politique de gestion de la Commune bien que l'on observe des faiblesses dans plusieurs domaines. L'on peut à ce titre examiner les forces et faiblesses des ressources humaines.

Tableau 27: Forces et faiblesses des ressources humaines de la Commune

Aspects d'analyse	Forces	Faiblesses
Ressources humaines	<ul style="list-style-type: none"> -La délégation des pouvoirs aux adjoints est effective -Volonté de prendre en charge la formation du personnel engagé -Exécutif communal disponible -Présence de quelques personnels aux qualifications multiples et diversifiées (cadres) -Avancement des personnels communaux à jour -Volonté de l'exécutif à prendre en charge la formation de certains personnels 	<ul style="list-style-type: none"> - Inadéquation entre le profil et le poste de travail de certains agents -Cumul de fonction de certains personnels -Personnel communal n'exécutant que les tâches de routine -Personnel affecté à d'autres administrations publiques et pris en charge par la Commune - Non clarification du cahier de charges de l'employé lors de son recrutement -Absence de responsable dument mandaté pour le fonctionnement de certains postes de service -Personnels temporaires après plusieurs mois de travail - Méconnaissance par les conseillers de leurs rôles en rapport avec les lois N°2004/017, 2004/018, 2004/019 ; - Faible implication des conseillers dans la consultation des documents de la Commune ; - Paresse ou complaisance dans la mise en œuvre des formations reçues et des décisions prises par le personnel; -Pas de réunion de personnel -Absence de planification dans le travail et de rôles entre les agents communaux - Absence d'un règlement intérieur du personnel; - Exécutif municipal peu édifié sur les questions de gouvernance et de développement local participatif Absence d'un personnel chargé de la gestion des carrières qui doit veiller aux normes en matière de droit de travail

Il ressort de ce tableau que la Commune de Madingring éprouve des difficultés dans le fonctionnement des organes communaux. Ce qui se traduit parfois par la concentration des tâches auprès de certains agents Communaux

4.1.2 Gestion des ressources financières

En dépit d'une évolution des recettes communales, les ressources financières de la Commune de Madingring connaissent une croissance notoire. Il est néanmoins utile de s'en interroger et apprécier les forces et leurs faiblesses à partir du tableau 28.

Tableau 28: Forces et faiblesses des ressources financières de la Commune

Aspects d'analyse	Forces	Faiblesses
Ressources financières	<ul style="list-style-type: none"> -Présence de contribuables appartenant à plusieurs secteurs -Amorce du processus d'élaboration du fichier de contribuables provisoire -Régularité des ISP -Maîtrise des contribuables en termes plan de localisation 	<ul style="list-style-type: none"> - Faible mobilisation des ressources propres - Difficultés criardes de recouvrement des taxes communales indirectes et de l'impôt libérateur, -Une faible organisation dans le classement des pièces pour faciliter la vérification des dépenses et des recettes

		<ul style="list-style-type: none"> - présence de tickets parallèles dans les marchés - absence d'une commission de suivi mensuel des recettes propres communales - non production du certificat de recettes - Absence d'un responsable des recettes et des dépenses - Absence d'un développeur pour les affaires touristiques et économiques
--	--	---

Il ressort de l'analyse que les contribuables sont présents dans la Commune, mais certains ont des difficultés à comprendre les mécanismes de collecte de l'impôt local. Ce qui entraîne parfois des distractions des fonds ou la production des tickets parallèles. Par conséquent, la Commune de Madingring a des difficultés à mobiliser les recettes propres malgré le début du processus de conceptualisation d'un fichier de contribuables

4.1.3 Gestion du patrimoine communal

Les ressources patrimoniales concernent l'ensemble de tous les biens consommables et durables de la Commune. Des forces et faiblesses ont été relevées dans la gestion de ce patrimoine et il est nécessaire de comprendre leur nature.

Tableau 29: Forces et faiblesses des ressources patrimoniales de la Commune

Aspects d'analyse	Forces	Faiblesses
Ressources Patrimoniales	<ul style="list-style-type: none"> -Patrimoine communal existant et dont certains ont été rétrocédé aux bénéficiaires (Case de santé, école, etc.) - 	<ul style="list-style-type: none"> - Non fonctionnalité de la comptabilité matière; -Evaluation opportuniste du patrimoine communale; -Mauvaise évaluation du patrimoine communale dans l'élaboration du budget communal; -Absence d'une fiche de détenteur par les agents communaux responsables d'un service; - Absence de procédure de suivi et de maintenance du matériel communal - Absence d'un responsable des autorisations de constructions chargé de surveiller les occupations des domaines publics -Occupation anarchique de l'espace urbain -Voirie urbaine non délimitée

Il ressort de ce tableau que la commune de Madingring a des difficultés à maîtriser son patrimoine communal, afin de faire une meilleure prévision de ses besoins. Par ailleurs, ce patrimoine n'est pas actualisé

4.1.4. Gestion des relations

La Commune de Madingring entretient des relations avec les partenaires du secteur privé, public, parapublic et autres. Il convient dès lors d'apprécier ses forces et faiblesses

Tableau 30: Forces et faiblesses de la gestion des relations

Aspects d'analyse	Forces	Faiblesses
-------------------	--------	------------

Gestion des relations avec les partenaires	-Bonne collaboration avec la tutelle et Responsables des Services Déconcentrés de l'Etat	-Insuffisance des ressources financières pour satisfaire aux exigences de la contribution de contrepartie, dans le cadre du cofinancement des microprojets -Absence d'une stratégie de communication sur les activités de la Commune -Ressources humaines limitées pour gérer les relations avec plusieurs partenaires -Absence d'un conseiller juridique -Absence d'un responsable chargé de la gestion des marchés publics et des contrats
---	--	--

C'est dire que la Commune a des difficultés à entretenir des partenaires qui ont des soucis immédiats et dont l'intensité des relations serait fonction de la célérité dont la Commune accorde à leur dossier.

4.1.5. Axes de renforcement de la commune

Au regard des critiques, il ressort que les principaux axes se déclinent en renforcement des capacités. Ils concernent :

Tableau 31: Les axes de renforcement de la Commune

Domaines	Contraintes/difficultés	Problèmes	Axes de renforcement
Ressources humaines	<ul style="list-style-type: none"> - Inadéquation entre le profil et le poste de travail de certains agents -Cumul de fonction de certains personnels -Personnel communal n'exécutant que les tâches de routine -Personnel affecté à d'autres administrations publiques et pris en charge par la Commune - Non clarification du cahier de charges de l'employé lors de son recrutement -Absence de responsable dument mandaté pour le fonctionnement de certains postes de service -Personnels temporaires après plusieurs mois de travail - Méconnaissance par les conseillers de leurs rôles en rapport avec les lois N°2004/017, 2004/018, 2004/019 ; - Faible implication des conseillers dans la consultation des documents de la Commune ; - Paresse ou complaisance dans la mise en œuvre des 	Difficulté de fonctionnement des services communaux	Formation du personnel communal en : <i>-Fonctionnement, Organisation, organigramme et Missions des personnels municipaux ;</i> <i>-Les conventions collectives ;</i> <i>-Les droits et devoirs du personnel municipal</i> Formation des conseillers municipaux en : <i>-droits et devoirs du conseiller municipal ;</i> <i>-Les textes réglementaires sur les CTD et la gouvernance locale ;</i> <i>-Le rôle du Conseiller Municipal dans le processus de décentralisation</i> -Recrutement d'un responsable administratif et financier -Acquisition du matériel informatique constitué de : six (06) kit ordinateur complet et imprimantes pour le personnel recruté -Recrutement de deux personnels pour le l'animation du site web et l'informatique -Recrutement de deux personnels (effectif) en charge du

Domaines	Contraintes/difficultés	Problèmes	Axes de renforcement
	<p>formations reçues et des décisions prises par le personnel;</p> <ul style="list-style-type: none"> -Pas de réunion de personnel -Absence de planification dans le travail et de rôles entre les agents communaux - Absence d'un règlement intérieur du personnel; - Exécutif municipal peu édifié sur les questions de gouvernance et de développement local participatif <p>Absence d'un personnel chargé de la gestion des carrières qui doit veiller aux normes en matière de droit de travail</p>		<p>développement des activités économiques et touristiques</p> <ul style="list-style-type: none"> -Recrutement d'un secrétaire qualifié -Initier une délibération pour confirmer le personnel temporaire
Ressources financières	<ul style="list-style-type: none"> - Faible mobilisation des ressources propres - Difficultés criardes de recouvrement des taxes communales indirectes et de l'impôt libératoire, -Une faible organisation dans le classement des pièces pour faciliter la vérification des dépenses et des recettes - présence de tickets parallèles dans les marchés - absence d'une commission de suivi mensuel des recettes propres communales - non production du certificat de recettes -Absence d'un responsable des recettes et des dépenses - Absence d'un développeur pour les affaires touristiques et économiques 	<p>Difficulté à améliorer les ressources financières locales</p>	<p>Formation des agents du service financier de la Commune en :</p> <ul style="list-style-type: none"> -<i>Informatique de gestion</i> - <i>Organisation et utilisation du Plan comptable communal</i> - <i>Stratégie de sécurisation des recettes communales et le fichier des contribuables</i> -<i>La gestion de la trésorerie municipale</i> -<i>Formation des collecteurs de taxes et impôts locaux sur :</i> -<i>Les recettes locales : but et importance dans la mise en œuvre de la politique municipale</i> -<i>Les procédures juridiques et pénales en matière de gestion des fonds publics</i> - Acquisition de 02 kit d'ordinateurs de bureau pour le pour le suivi des contribuables -Recrutement du personnel chargé des recettes et des dépenses -Elaboration du fichier des contribuables actualisés - Plaidoirie pour l'affectation d'un receveur municipal et d'un comptable matière
Patrimoine communal	<ul style="list-style-type: none"> - Non fonctionnalité de la comptabilité matière; -Evaluation opportuniste du patrimoine communale; -Mauvaise évaluation du patrimoine communale dans l'élaboration du budget communal; -Absence d'une fiche de détenteur par les agents communaux responsables d'un 	<p>Difficulté à gérer le patrimoine Communal</p>	<p>Formation du personnel communal sur :</p> <ul style="list-style-type: none"> -Le patrimoine communal : Principes d'Acquisition, de Maniement et d'Aliénation des biens -La gestion informatique du patrimoine communal et l'évaluation des sommiers -Acquisition des équipements de transport et de mobilité urbaine :

Domaines	Contraintes/difficultés	Problèmes	Axes de renforcement
	service; - Absence de procédure de suivi et de maintenance du matériel communal - Absence d'un responsable des autorisations de constructions chargé de surveiller les occupations des domaines publics -Occupation anarchique de l'espace urbain -Voirie urbaine non délimitée		motos, pick up, bennes -Acquisition de deux kits d'ordinateurs complet pour la gestion du patrimoine communal- Recrutement d'un personnel chargé de la gestion du patrimoine Communal - Recrutement du personnel chargé de l'aménagement de l'espace urbain et de suivi des normes de constructions
Gestion des relations	-Insuffisance des ressources financières pour satisfaire aux exigences de la contribution de contrepartie, dans le cadre du cofinancement des microprojets -Absence d'une stratégie de communication sur les activités de la Commune -Ressources humaines limitées pour gérer les relations avec plusieurs partenaires -Absence d'un conseiller juridique -Absence d'un responsable chargé de la gestion des marchés publics et des contrats	Difficulté à entretenir les partenaires de développement	-Recrutement d'un personnel en charge des relations publiques -Recrutement d'un chargé de la communication et de l'animation culturelle -Formation des conseillers municipaux sur le partenariat et le management du partenariat

4.2. Synthèse des données sur le développement de l'économie locale

L'économie locale, tel qu'il ressort du diagnostic participatif est structurée autour de : (1) l'agriculture, (2) l'élevage, (3) l'artisanat, (4) le commerce, (5) la forêt et faune enfin (6) les mines et développement industriel. Le tableau 32 qui suit décrit l'apport des activités dans les secteurs économiques et le potentiel en termes de gisement d'emplois pour la commune de Madingring.

Tableau 32: Synthèse de l'économie locale

Secteur	Activités actuelles	Secteurs économiques d'appartenance	Potentialités	Emplois probables	Besoins/ idées de projet
Agriculture	Production végétale : Arachide, coton, maïs, soja et riz, fruitiers : mangue, goyave, papaye....	Production (Primaire)	-Disponibilité des espaces -Disponibilité de la Main d'œuvre	Elevé	-Acquisition d'une décortiqueuse du riz -Acquisition des semences adaptées pour la transformation des oléagineux -Acquisition des semences adaptées aux cycles saisonniers
Elevage	Production animale : Bovins, ovins	Production	-Présence du pâturage -Présence	Elevé	-Acquisition des espèces de petits ruminants et des

Secteur	Activités actuelles	Secteurs économiques d'appartenance	Potentialités	Emplois probables	Besoins/ idées de projet
	caprins, porcins, volailles,	(Primaire)	d'une culture de l'élevage de certains peuples Mbororos		monogastriques à fort potentiel productif et résistant aux changements climatiques -Formation à l'embouche des petits ruminants et monogastriques -Construction des équipements d'élevage (Puits, abattoirs, etc.)
Elevage	Collecte du miel	Production (Primaire)	Disponibilité de la savane et une bonne formation végétale utile pour le butinage	Elevé	-Renforcement des capacités sur la production du miel -Appui aux équipements mellifères aux GICs
Artisanat	Production des nattes en roseau, des barrières en pailles (Seko)	Production (Primaire)	-Présence des graminées dit « roseaux » et de la paille	Moyen	-Conservation et production des roseaux et pailles -Sensibilisation pour l'emploi des bonnes techniques de coupe du Jardenea congoensis (Roseau)
Artisanat	Production des objets et outils pour le travail du sol et ustensiles (travail de forge)	Production (Primaire)	-Disponibilité de la ferraille et des outils en fers abandonnés	Moyen	-Renforcement des capacités sur les techniques de forge et le choix de la matière première
Artisanat	Production des jarres en terres	Production (Primaire)	-Disponibilité des terres et des argiles adaptées aux jarres	Moyen	-Renforcement des capacités des productrices sur les techniques de fabrication de jarres décorées et la sélection des argiles
Artisanat	Production des briques en terres cuites	Production (Primaire)	-Disponibilité des terres et des argiles	Moyen	-Renforcement des capacités des artisans dans les techniques de production des briques cuites et choix des argiles
Mines et développement industrielle	Collecte et vente du sable dans les mayo	Collecte (Primaire)	-Disponibilité du sable dans tous les mayo	Moyen	-Achat d'une benne pour le transport du sable et gestion en régie -Aménagement des aires de collecte du

Secteur	Activités actuelles	Secteurs économiques d'appartenance	Potentialités	Emplois probables	Besoins/ idées de projet
					sable
Forêt	Collecte du bois de chauffe et pour la construction des toitures des maisons	Collecte (Primaire)	-Disponibilité du bois dans tous les espaces (forêts, parcelles agricoles, montagnes)	Faible	-Appui à la vulgarisation des foyers améliorés -Reboisement des espaces dégradés (Rives des mayo, espaces agropastorales, rues, etc...)
Petites et Moyennes Entreprises, Economie sociale et Artisanat	Transformation des oléagineux (arachides et neems) en huiles	Transformation (Secondaire)	-Disponibilité des oléagineux (Arachide, neems) pendant les périodes particulières	Elevée	-Acquisition des équipements améliorés pour la transformation des oléagineux (soja, de l'arachide)
	Vente des boissons alcoolisées de fabrication locale (bil-bil, eau distillée (harki))	Transformation (Secondaire)	Disponibilité du mil, à la base de la fabrication des boissons alcoolisées	Elevée	-Renforcement des capacités pour la production des boissons locales respectant les normes d'hygiène et qualité
	Séchage et stockage des légumes feuilles et fruits	Transformation	Disponibilité des légumes feuilles et fruits en période de pluie	Elevée	-Renforcement des capacités pour l'organisation de la filière et la commercialisation

4.3. Synthèse des actions sur la petite enfance

La petite enfance, dans le cadre du processus de développement de la Commune de Madingring, est une couche importante de la Communauté. C'est ainsi que dix-sept mille huit cent trente-cinq 17 835 enfants de 0 à 8 ans sont concernés, ce qui représente près de 27% de la population de Madingring.

Tableau 33: Synthèse problèmes relatifs à la petite enfance

Secteur	Problèmes reformulés	Causes pertinentes	Principaux effets	Besoins/activités
Education	Faible taux de scolarisation de la jeune fille en âge scolaire	-Fort sentiment que l'investissement pour la formation de la jeune fille profitera à l'autre famille -Coût élevé des frais à payer par élève	- Utilisation des enfants et surtout des filles à des fins agricoles et ménagers - Sentiment d'exclusion des jeunes filles en âge scolaire -Analphabétisme de la petite enfance	Construction de 285 salles de classe dans les écoles de : kouloumbou (04), Mandi-Mayo(02), Djamboutou(10), Laoupoing I(06), Kagnadjé I (04), Kagnadjé II (06), Djémadjou I Gor 1(02), Djémadjou I Gor 2(06) Djémadjou II (12), Moudouk Frontière(06), Madingring Fada(08), Madingring gpe 2 (11), Madingring Plateau(06), Madingring publique bilingue(06), Madingring gpe 1 (05),Djeing I(06), Djeing II(12), Nganadjé Carrefour (06) Laoumboré (04), Maitaral(06),

Secteur	Problèmes reformulés	Causes pertinentes	Principaux effets	Besoins/activités
				<p>Goingou(06), Bongo(06), Wafala I(04), Wafala II(04), Goitam (06), Gor 1(08), Gor 2(02), Gor EP bilingue(06), Maïrom (06), Maikiro(02), Yagoye(04), Bolo-Herdjeu(08), Mbaoupala(04), Bissa(08), Djemdje(06),Telbé 1(06), Baila(04), Mbihem-Windé(06), Mbihem-dolé (04), Gambou(11), Djibao(06), Djablang(06) Sorombéo(05), Mbaldjoug(04), Massi(04), Mayo-Djarendi(02), Mbissiri(06), Langui (06), Mbaoubala (03), Laoudjougoye(04)</p> <p>- Equipement des salles de classe en 6 411 tables bancs dans les écoles de : kouloubou (77), Mandi-Mayo(85), Djamboutou(195), Laoupoing I(120), Kagnadjé I (176), Kagnadjé II (80), Djémadjou I Gor 1(156), Djémadjou II (235), Moudouk Frontière(63), Madingring Fada(132), Madingring gpe 2 (441), Madingring Plateau(50), Madingring publique bilingue(60), Madingring gpe 1 (231),Djeing I(200), Djeing II(215), Nganadjé Carrefour (60) Laoumboré (60), Maitaral(240), Goingou(240), Bongo(190), Wafala I(113), Wafala II(220), Goitam (240), Gor 1(214), Gor 2(78),Gor EP bilingue(56), Maïrom (85), Maikiro(81), Yagoye(145), Bolo-Herdjeu(70), Mbaoupala(58), Bissa(192), Djemdje(66),Telbé 1(78), Baila(68), Mbihem-Windé(36), Mbihem-dolé (50), Gambou(271), Djibao(61), Djablang(52) Sorombéo(241), Mbaldjoug(165), Massi(75), Mayo-Djarendi(132), Mbissiri(62), Langui (60), Mbaoubala (56), Laoudjougoye(80)</p> <p>- Equipements de 341 salles de classe d'un kit en mobiliers pour enseignants</p> <p>- Réhabilitation de 57 salles de classe dans les écoles publiques de : Mandi-Mayo(03), Djamboutou(02), Kagnadjé I(02), Djémadjou I (02), Madingring Fada(02), Madingring gpe 2 (07), Madingring gpe 1 (02), Djeing II(01), Bongo I(04),Wafala I(02), Gor 1(3), Gor 2 (4) Maikiro(04), Yagoye(02), Mbaoupala(02), Bissa(01), Baila(02), Gambou(1), Sorombéo(02), Mbaldjoug(02), Massi(03), Mayo-Djarendi(02), Laoudjougoye(02),</p> <p>- Construction de cinq (05) blocs maternels dans les écoles maternelles de : Madingring bilingue, Madingring Publique, Gor, Djémadjou I, Sorombéo</p> <p>- Construction de deux (02) blocs maternels dans les écoles</p>

Secteur	Problèmes reformulés	Causes pertinentes	Principaux effets	Besoins/activités
				maternelles de : Gambou, Bongo 1 - Equipement de deux écoles maternelles à Gambou, Bongo 1 -Sensibilisation des ménages sur l'éducation de la jeune fille -Plaidoyer pour la création des écoles maternelles à proximité des écoles primaires -Plaidoyer pour l'affectation des enseignants dans les écoles préscolaires et scolaires
Santé publique	Difficulté d'accès aux soins de santé de la petite enfance	-insuffisance des médicaments et matériels pour la prise en charge des enfants -Eloignement des services de santé	- Recours à l'automédication locale; - Recours aux soins de santé en cas de crise;	-Construction d'un centre mère et enfant à Madingring -Approvisionnement des centres de santé et cases sanitaires en médicaments de premières nécessités -Renforcement des capacités opérationnelles des services tels que : l'UPEC
	Malnutrition	-Ignorance sur les méthodes et techniques d'alimentation équilibrée - Abandon du suivi post natale de la mère et des enfants	-Réduction du rapport âge/poids chez l'enfant -Exposition aux maladies bénignes - Risque de retard dans le développement psychique - Risque de mortalité	-Appui à la mise en place d'un service de counseling dans les quatre cases de santé communautaires et 03 CSI - Organisation de trois (03) campagnes d'information, de sensibilisation et de formation des femmes au niveau des aires de santé sur les techniques de nutrition de la petite enfance à base des produits locaux
Affaires sociales	Faible suivi des enfants présentant un handicap (personnes âgées, veuves, enfants abandonnés, etc.)	-Ignorance des droits des personnes présentant un handicap -Insuffisance des moyens financiers des familles disposant un handicapé	-Réclusion des enfants présentant un handicap dans les maisons -Développement de la mendicité	-Appuyer les enfants présentant des handicaps (Socio et physiques)
Administration territoriale et de la décentralisation	Faible possession de l'acte de naissance de la petite enfance	-Non déclaration des naissances - Analphabétisme -Eloignement des services administratifs des villages	- Recours aux jugements supplétifs -Difficulté à poursuivre les études -Stigmatisation des personnes dépourvues d'une pièce l'identité nationale	-Faciliter l'établissement des actes de naissance aux enfants en âges scolarisable -Création des centres d'état civil dans tous les CSI et salles des soins -Installation des officiers d'états civils crédibles dans les localités
Environnement	Putréfaction autour des salles de classe	Absence des latrines -Insuffisances de points d'eau -Ignorance sur les risques de maladies	-Déjections autour des salles de classes -pollution des eaux	- Construction de cinq (05) latrines à double cabine dans les écoles maternelles de : Madingring bilingue, Madingring Publique, Gor, Djémadjou I, -Construction 12 latrines à triple cabines dans les écoles de : Djamboutou, Djémadjou II, EP

Secteur	Problèmes reformulés	Causes pertinentes	Principaux effets	Besoins/activités
				<p>Madingring groupe 2, EP publique bilingue Madingring, EP Madingring gpe 1, Djeing II, Bongo I, Gor Grpe 2, Bissa, Gambou, Sorombéo, Mbaldjouk</p> <p>- Construction 28 latrines à double cabines dans les écoles de : Kouloumbou(01), Mandi-Mayo(01), Laoupoing I (01), Kagnadjé II(01), Moudouk Frontière(01), Madingring Plateau(01), Djeing I (01), Laoumboré (01), Maitaral (01), Goingou(01), Wafala I(01), Wafala II(01), Maïrom (01), Maikiro(01), Yagoye(01), Bolo-Herdjeu(01), Mbaoupala(01), Djemdje(01), Telbé(01), Baila(01), Mbihem-Dole(01), Mbihem-Windé(01), Mbaldjouk(01), Massi(01), Mayo-Djarendi(01), Mbaoubala(01), Laoudjougoye(01), Mbissiri(01),</p> <p>- Construction de cinq (05) latrines à double cabine dans les écoles maternelles de : Madingring bilingue, Madingring Publique, Gor, Djémadjou I,</p> <p>- Construction de (02) deux latrines modernes à double cabine au CMA de Madingring</p>
Eau	Difficulté d'accès à l'eau de qualité pour la petite enfance	<p>-Insuffisance des points d'eau potable</p> <p>-Panne fréquente sur les ouvrages hydrauliques</p> <p>-Non maîtrise des techniques de potabilisation d'eau</p> <p>-Non maîtrise des techniques de maintenance des équipements énergétiques et hydrauliques</p>	-Risque de mortalité et maladies hydriques	<p>- Construction 39 forages dans les écoles de: Kouloumbou(01), Mandi-Mayo(01), Djamboutou (01), Laoupoing I (01), Kagnadjé II(01), Djémadjou II(01), Moudouk Frontière (01), Madingring Fada(01), Madingring gpe 2 (01), Madingring gpe 1 (01), Madingring Plateau(01), Djeing I (01), Laoumboré (01), Maitaral(01), Goingou(01), Bongo I (01),Wafala I(01), Wafala II(01), Maïrom (01), Maikiro(01), Yagoye(01), Bolo-Herdjeu(01), Mbaoupala(01), Bissa(01), Djemdje(01), Telbe(01), Baila(01), Mbihem-Dole(01), Mbihem-Windé(01), Gambou(01), Djibao(01), Sorombéo (01), Gor (01), Gor Franco Arabe (01)Mbaldjouk(01), Massi(01), Mayo-Djarendi(01), Mbaoubala(01), Laoudjougoye(01), Mbissiri(01)</p> <p>- Construction de cinq (05) forages équipés de PMH dans les écoles maternelles de : Madingring bilingue, Madingring Publique, Gor, Djémadjou I, Sorombéo,</p> <p>-Construction d'un forage au niveau des centres de santé (Madingring, Gambou, Mayo Djarendi, Djemadjou 1, Gor, Djeing II,)</p>

Comme nous le constatons, la petite enfance souffre des problèmes dans les certains où ses droits sont reconnus. Il apparait de faire un examen de la situation récapitulative de cette tranche de la population et identifier les responsables de la mise en œuvre.

4.3.1. Récapitulatif de la prise en compte de la petite enfance

Tableau 34: Récapitulatif de la prise en compte de la petite enfance

Elément d'analyse	Etats des lieux (diagnostic de la situation actuelle)	Objectifs généraux	Principales activités à mener	Responsables et partenaires d'exécution
Enregistrement des naissances	Laxisme des parents dans le suivi de la déclaration des naissances et non fonctionnement des centres d'état civil dans certaines localités. Par ailleurs, les parents restent peu enclins à retirer les actes de naissances des enfants lorsque le lieu de délivrance se trouve à une distance éloignée (environ 5km) de leurs habitations	Réduire le nombre d'enfants dépourvus d'actes de naissance	<ul style="list-style-type: none"> -Sensibilisation des femmes pour un accouchement par un personnel sanitaire qualifié -Sensibilisation des parents dans la déclaration des actes de naissances -Création d'un centre d'Etat civil dans chaque CSI et case de santé communautaire -Mise à la disposition des centres d'état civil des fiches de déclaration -Appui des centres pour la transmission des fiches à la Mairie de Madingring -Sensibilisation des parents au suivi des actes de naissances 	UNICEF Le chef de bureau de l'Etat Civil
Vaccination	Déplacement des agents de santé communautaires auprès des ménages pour appliquer les doses de vaccin aux enfants de 0 à 5 ans	Assurer la couverture vaccinale maximale des populations cibles et plus largement la petite enfance pour les vaccins inscrit au PEV	<ul style="list-style-type: none"> -Sensibiliser les parents sur la nécessité de délivrer leur enfant dans les formations sanitaires -Identifier les familles disposant des enfants concernées par les vaccins -Appuyer les agents de santé communautaire dans la mise en œuvre des campagnes -Appuyer les cases de santé Communautaire et les CSI dans l'achat des engins de transport 	UNICEF Le chef de district
Nutrition	La nutrition des enfants de 0 à 2 ans est assurée par le lait	Réduire les cas de malnutrition aigüe parmi les	<ul style="list-style-type: none"> -Achat des équipements et matériels de 	CMA de Madingring

Elément d'analyse	Etats des lieux (diagnostic de la situation actuelle)	Objectifs généraux	Principales activités à mener	Responsables et partenaires d'exécution
	maternel. Age après lequel l'enfant reçoit le même type d'aliment que les adultes. On assiste ainsi parfois à la prévalence des cas de malnutrition aigue	enfants de 0 à 8 ans	formation -Information des femmes fréquentant les centres de santé d'une formation sur les mélanges nutritionnelles avec les aliments locaux -Mise en œuvre de la formation -Etude de faisabilité pour la construction des cantines scolaires	
Paludisme	Les cas de maladies rencontrées chez les enfants sont constitués des cas de gastro entérites, mais aussi le paludisme. Les maladies sont prises en charge dans les formations sanitaires et les cas graves sont renvoyés au CMA de Madingring	Réduire les cas de maladies tropicales et principalement le paludisme parmi les enfants de 0 à 8 ans	-Sensibilisation des ménages à l'utilisation des moustiquaires imprégnées -Information, sensibilisation des ménages sur les dispositions relatives à la gratuité des frais de traitement du paludisme simple -Appui des CSI et cases de santé communautaire en médicaments de 1 ^{ère} nécessité	CMA de Madingring Plan Cameroon
VIH/SIDA/OEV	Stigmatisation des enfants vivants avec le VIH/SIDA et ceux donc les parents sont décédés du SIDA	Accroître la prise en charge des patients (femmes enceintes, mères) affectés par le VIH/SIDA et surtout dans la tranche d'âge de 0 à 8 ans	-Information et sensibilisation des familles disposant des enfants souffrant du VIH/SIDA/OEV -Appui des formations sanitaires dans la prise en charge des enfants souffrant du VIH/SIDA/OEV -Redynamisation de l'UPEC du CMA de Madingring	-Le responsable de l'UPEC

Elément d'analyse	Etats des lieux (diagnostic de la situation actuelle)	Objectifs généraux	Principales activités à mener	Responsables et partenaires d'exécution
Eau/Hygiène/ assainissement	-Alimentation d'enfants en eau d'origine douteuse surtout dans les puits traditionnels non aménagés. -Prolifération des déjections autour des salles de classe -Non-respect de l'hygiène corporelle des plus petits par les parents	-Accroître l'effectif et la viabilité des infrastructures hydrauliques et sanitaires -Sensibiliser les parents sur l'importance du respect de l'hygiène corporelle de l'enfant	-Recrutement d'un personnel communal chargé de la maintenance des infrastructures hydrauliques -Elaboration des études de faisabilité pour la construction des équipements hydrauliques dans les communautés -Construction des infrastructures proprement dite dans les écoles -Construction des latrines pour les écoles -sensibiliser les chefs des ménages pour la construction des latrines	Chef service d'hygiène PNDP Plan Cameroon Sous-Préfet
maladie de rouge fesse ou Candidose intestinale (tandaou en fulfulde)	Recrutement des maladies dues à l'hygiène corporelle des femmes enceintes et des petits enfants mal entretenues	Réduire le nombre de cas déclarés des enfants affectés par les parasites intestinaux	-Sensibiliser les femmes à l'hygiène des maladies de rouge fesses -Mettre en place une association de counselling pour la lutte contre ce phénomène	CMA de Madingring UNICEF
Education préscolaire et scolaire	Les enfants de 0 à 8 ans et principalement des filles fréquentent les salles coraniques au détriment des écoles conventionnelles. Par ailleurs les enfants débutent l'école à un âge tardif	Accroître le nombre d'enfants dans les écoles conventionnelles et en âge scolaire	-Information et sensibilisation des familles sur l'éducation de la jeune fille -Etude de faisabilité pour la construction des écoles maternelles dans certaines localités -Etude de faisabilité pour la construction des écoles franco arabes	PNDP UNICEF

4.4. Synthèse des données sur les changements climatiques

Les mutations climatiques sont devenues de plus en plus préoccupantes dans la mise en œuvre des projets. Aussi devient-il impérieux de comprendre les effets de ses changements sur l'environnement de Madingring. Certes, le changement semble anodin, mais au fur et à

mesure que se construit l'avenir de la Commune de Madingring, force est de reconnaître que les résultats des efforts consentis dans la mise en œuvre des actions sont de plus en plus en opposition avec les prévisions, malgré les moyens conséquents mis pour leur réalisation. Il devient dès lors nécessaire d'identifier ces actions qui répondent à des secteurs particuliers, afin de comprendre comment ceux-ci se manifestent au sein de la Population de Madingring. Par ailleurs, il est utile de recenser les comportements sociaux qui ont été mis en œuvre pour s'adapter à ces changements et d'envisager quelques voies ou approches d'adaptation. En conséquence, tenir compte de ces changements, qui s'imposent de plus en plus, constitue sans nul doute un gage de réussite dans la mise en œuvre des projets de développement.

Notons par ailleurs que les changements climatiques font référence à la présence dans l'environnement des taux anormaux des substances, à l'instar : du CO₂, du CH₄, et du Protoxyde d'azote (N₂O). Toutefois, Il n'est pas facile de déterminer avec précision leur taux dans la localité, encore moins de maîtriser les facteurs qui conduisent à la manifestation précise de l'effet. Qu'à cela ne tienne, nous nous limiterons à l'exploitation de certains effets qui sont de plus en plus visibles dans les localités de Madingring et qui se détaillent en :

- baisse de la nappe phréatique
- inondations dans les parcelles jadis non inondables et maintien d'une inondation de forte durée sur les parcelles
- forte pluviométrie et notamment les dernières pluies qui deviennent de plus en plus acides
- la réduction des pâturages et des zones jadis réservées pour l'élevage des poly gastriques
- réduction des espaces agricoles et baisse des rendements
- réduction du couvert végétal et son corollaire sur l'empreinte écologique
- augmentation de la prévalence de certaines maladies : pulmonaires, respiratoires et autres tant chez les espèces animales et humaines
- vents violents et dévastateurs
- lacs, marre et réserve d'eau en cours de rétrécissement

En conséquence, les changements climatiques se manifestent à Madingring dans des secteurs particuliers. Notamment : l'éducation, la santé, l'agriculture, l'élevage, la foresterie, l'eau et l'énergie. Il est par conséquent opportun d'apprécier ces changements à l'aide du tableau 35 qui indique les différentes tendances et leur niveau de risque

Tableau 35: Synthèse sur les Changements Climatiques

Secteur	Tendance	Effets biophysiques	Effets socio-économiques	Niveau de risque	Capacité d'adaptation locale	Solutions envisagées	Villages concernés
<i>Agriculture et développement rural</i>	Irrégularité des précipitations (Sécheresse)		-Perturbation du calendrier saisonnier -Baisse des rendements -Baisse de revenu familial -Famine	Elevé	Faible	-Utiliser les variétés adaptées (semences améliorées) -Renforcer les capacités des producteurs dans la caractérisation des sols et le choix des semences -Construction des banques à céréales dans les localités concernées	Tous les villages et surtout ceux à proximité des grands centres (Madingring, Gor, Djémadjou 1, etc.)
	Inondation	-Régime irrégulier des mayo	-Variation des rendements -Perturbation du calendrier saisonnier	Elevé	Moyenne	-Utiliser les spéculations adaptées (riz dans les bas-fonds,) -Renforcement des capacités sur les techniques aménagements des sols	Les villages ayant des bas-fonds et traversés par les mayo
<i>Elevage</i>	Surpâturage	Réduction du couvert végétal	Réduction de la moyenne en poids vif du bétail (UBT) et petits ruminants	Elevé	Faible	-Embouche des petits ruminants -Renforcement des capacités à la mise en place des parcelles agrostologues	Les villages disposant des bas-fonds et ceux riverains des ZICs et Parc National
	Epidémie saisonnières des monogastriques (volailles, chèvres, porcs...)		-Baisse des revenus -Réduction du cheptel	Elevé	Faible	-Appui du CZV de Madingring en médicaments vétérinaires -Appui en équipements de conservation des vaccins au CZV de Madingring -Utilisation des espèces animales résistantes à	Tous les villages et le centre urbain

Secteur	Tendance	Effets biophysiques	Effets socio-économiques	Niveau de risque	Capacité d'adaptation locale	Solutions envisagées	Villages concernés
						ces maladies	
<i>Environnement et protection de la nature</i>	Accroissement des décharges animales et humaines dans les zones à forte concentration d'habitants et animaux	Pollution de l'air		Moyen	Faible	-Renforcement des capacités dans le recyclage des déchets -Construction des décharges dans les marchés et la décharge municipale à Madingring -Appui des comités de gestion en matériels d'hygiène et de salubrité -Construction des incinérateurs dans les CSI et le CMA de Madingring	-Les marchés à bétail de Gor, Madingring -Les marchés de produits de : Gor, Djémadjou 1, Djeing 2, Sorombéo, Madingring, Gambou -Les CSI et le CMA de Madingring
<i>Forêt et Faune</i>	Déforestation	-Vents violents -Risque de disparition de certaines espèces (Baobab) -Lessivage des sols (Réduction de l'infiltration) -Réduction du couvert végétal ou de la biomasse	-Variation du coût du bois énergie -	Elevé	Faible	-Reboiser les sites exposés aux effets des vents violents (écoles, jardins récréatifs) -Construire une pépinière communale avec production de certaines espèces menacées de disparition -Distribuer les plants annuellement aux ménages pour le reboisement de leurs parcelles de production en vue de promouvoir l'agroforesterie -Reboiser les rues de l'espace urbain tracé	-Les écoles de la Commune de Madingring -L'espace urbain -Toutes les localités de la Commune
<i>Santé publique</i>	Prolifération saisonnière des	Pollution de l'air	Augmentation du coût des frais sanitaires	Elevé	Faible	-Construction des cases de santé dans les	-Toutes les localités de la

Secteur	Tendance	Effets biophysiques	Effets socio-économiques	Niveau de risque	Capacité d'adaptation locale	Solutions envisagées	Villages concernés
	maladies respiratoires durant l'intersaison (Rhinites, Bronchite, etc.)					localités et leur équipement en matériels de santé et médicaments essentiels -Renforcement des capacités des agents de santé en counseling sur les comportements à adopter au cours des intersaisons	Commune
<i>Eau et Energie</i>	Augmentation de la profondeur pour la mise en eau des infrastructures hydrauliques	Réduction des réserves hydrauliques dans la nappe	Retard dans le déroulement des activités	Moyen	Faible	-Construction des biefs de rétention le long de certains mayos dans les localités de Madingring	Les villages ayant des mayos

4.5. Synthèse des données collectées sur les corps de métiers

Tableau 36: Synthèse sur les principaux corps de métiers de la commune

Type de corps de métiers	Effectif	Problèmes/contraintes	Opportunités	Besoins exprimés
Cordonniers	10	Difficulté d'accès à certains matériels de travail (peau, fil, colle...) Absence de structure de formation Absence de cadre approprié pour l'exercice du métier Faible structuration du corps de métiers	Métier rentable Moment propice d'exercice du métier (fêtes/cérémonies)	Création d'un centre artisanal Appui à la structuration des cordonniers (formalisation du corps, appui financier, matériel) Attribution des espaces spécifique pour la construction des ateliers
Meuniers	105	Faible structuration du corps de métiers Faible revenu du secteur Absence d'électricité ce qui ralentit l'activité	L'activité est rentable pour une durée très courte (Oct.- Déc.)	Créer un lieu pour meunier au niveau du marché Besoin d'énergie électrique

		<p>Cout élevé des taxes Difficulté d'accès aux pièces de rechange Difficulté à s'approvisionner en carburant (cout élevé) Insécurité sociale (absence de garanti) Absence de hangars (arrêt des activités en cas de pluies)</p>		
Call boxers	40	<p>Chômage dû au manque d'emploi Absence d'énergie électrique pour charger les téléphones Paiement des impôts sans réception des reçus Faible revenu Conflit avec les clients (cas des chargeurs de téléphone) Court-circuit des groupes qui détruit les téléphones</p>	<p>Jours du marché (vendredi, samedi, dimanche, lundi) Cas des cérémonies (délégation, fête)</p>	<p>Electrification Construction des toilettes publiques Construction d'un point d'eau potable au niveau du carrefour Libre expression Construire le pont sur le Mayo-Liddi Augmenter le personnel du service d'hygiène</p>
Moto taximen	70	<p>Prise de stupéfiant par les motos-taximen, Insuffisance de gilet de travail, Non détention du permis par la majorité des travailleurs, Accident régulière de la route, Mauvais état de la route, Praticabilité difficile en saison de pluies (Madingring-Tcholliré), Excès de vitesse, Cout élevé de taxes communales (12 000f/an), cherté du carburant (500 à 900f le litre), Formation dans le tas</p>	<p>Rareté des moyens de déplacement (absence d'agence de voyage), et tous les mouvements se font à motos</p>	<p>Faciliter l'établissement des permis de conduire, Instaurer le port des gilets, Organiser les moto-taximen en syndicat, Aménagement des grands axes de la Commune (Madingring-Djibao, Madingring-Tcholliré, Madingring-Moudouk Frontière, Madingring-Sorombéo, Madingring-Touboro)</p>
Poterie	25	<p>Difficulté d'accès à la matière première (argile, bois pour le four)</p>	<p>Pendant les périodes de chaleur (mars-juin),</p>	<p>Besoin d'un espace de vente dans le marché (Madingring)</p>

		<p>Faible revenu de l'activité Absence d'encadrement Difficulté à transporter les pots pour le marché Pratique artisanale Risque d'incendie/brulure Absence d'un cadre de vente dans les marchés (vente ambulante) Absence d'organisation/association Casse des produits par les motos/voitures en cas d'installation en bordure de la route Insuffisance d'eau pour la poterie</p>	Taux élevé des fabricantes de vin local	Augmenter les points d'eau Appui en encadrement technique et équipement
Maçons	50	<p>Difficulté d'accès aux matériaux de construction de qualité, formation dans le tas, faible qualification professionnelle, faible revenu de l'activité, difficulté d'accès aux structures de formation professionnelle,</p>		Construction du pont sur le mayo Liddi, recruter les maçons de la localité dans les chantiers de la commune
briquetier	300	<p>Insuffisance d'espace pour la fabrication des briques Destruction des berges des mayo et des bas-fonds Insuffisance d'eau Conflits avec les guides forestiers Faible structuration du corps de métier Insuffisance du matériel de travail Absence d'innovation Absence d'une formation adéquate Fabrication artisanale Faible revenu</p>	Novembre-Mars	<p>Disposition d'un moyen de transport des produits (camion benne) Choix d'un site pour la fabrication des briques Appui à la structuration /formalisation et encadrement technique</p>
Presseuse d'huile et ses dérivés	160	<p>Insuffisance de moulin à écraser les arachides</p>		<p>Augmenter les points d'eau Organisation en association</p>

		<p>Insuffisance d'eau potable pour l'extraction d'huile</p> <p>Faible rendement matière (03tasses pour 1l d'huile)</p> <p>Technique artisanale</p> <p>Insuffisance d'équipement de travail</p> <p>Difficulté à écouler les produits</p> <p>Achats par les grossistes à bas prix</p> <p>Absence d'association</p> <p>Absence d'espace au marché</p> <p>Difficulté à conserver les produits pour une longue durée</p>		<p>Appui en encadrement technique pour la production en grande quantité</p> <p>Acquisition des machines à écraser les arachides</p> <p>Aménagement d'espace dans les marchés</p>
Tailleur (couturier)	25	<p>Absence de bâtiment de la Commune en location</p> <p>Eloignement des lieux d'approvisionnement en matériels de travail (tissu, pièce de rechange en cas de panne)</p> <p>Absence d'électricité</p> <p>Formation dans le tas</p> <p>Absence des ateliers d'apprentissage</p> <p>Absence de structure de formation professionnelle</p> <p>Faible taux de couturière (poids de la tradition)</p>	Période de fête et de récolte	<p>Electrification de la localité</p> <p>Construction des ateliers au niveau du marché par la commune</p> <p>Construction du pont sur le Mayo-Liddi</p> <p>Création d'un centre de formation professionnelle</p> <p>Augmenter des bacs à ordures</p> <p>Création des toilettes publiques</p> <p>Promouvoir la vente du matériel de couture dans l'arrondissement</p> <p>Structuration des couturiers</p>
Pépinieristes/jardinier	15	<p>Faible collaboration dans le corps des jardiniers</p> <p>Difficulté à entretenir les jardins/pépinière (faible équipement matériel)</p> <p>Dégât des animaux sauvage et domestique</p> <p>Faible action de reboisement</p>	Reboisement des délégations et écoles	<p>Construction des biefs au niveau des bas-fonds (secteur aviation, pont Dangai),</p> <p>Appui en matériel d'entretien (moto pompe, produit phytosanitaire)</p> <p>Appui en acquisition des pots</p> <p>Appui en encadrement technique</p> <p>Reboiser les berges des bas-fonds</p>

		Faible construction des enclos Destruction des jardins au bord du bas-fond (inondation) Feu brousse Faible débouchés Elargissement des berges		Promouvoir le reboisement des institutions et des écoles
Bayam and sellam	125	Mauvaise organisation de l'association Eloignement des points d'approvisionnement Insuffisance des moyens de déplacement (voiture, motos) Absence de hangars définitifs (arrêt des activités en saison de pluies) Faible revenu	Saison sèche	Bacs à ordures Construction des hangars définitifs
Restaurateurs	250	Insuffisance d'espace (hangars pour les vendeurs de thé au carrefour de Madingring) Difficulté d'approvisionnement en bois et charbon en saison de pluie Difficulté d'approvisionnement en nécessaires (sucre, thé, riz...) Cherté de la matière première Mauvais fonctionnement de l'association Absence de formation dans le domaine Absence de voirie communale	Les jours du marché	Construire le pont sur le Mayo-Liddi Aménager la route (Madingring-Garoua, Madingring-Gor, Madingring-Touboro) Installation des bacs à ordures Faire respecter la journée de salubrité et d'hygiène Electrification de Madingring
Commerçants	+ de 115	Difficulté d'approvisionnement en marchandises Mauvais de la route et les ouvrages de franchissement Absence de toilettes publiques au niveau des marchés Absence d'électricité	Proximité avec le Tchad Zone d'échange (ravitaillement en produits agricole)	Aménagement de la route axe : Madingring-Tchad, Madingring-Touboro Construction du pont sur mayo : Liddi, Mandi manga, lycée Construction des hangars, magasins et boutiques

		Insuffisance des boutiques, magasins et hangars définitifs Absence d'un point d'eau potable au niveau des marchés Absence d'organisation au sein du marché Faible organisation des commerçants		Electrification de l'arrondissement en énergie électrique Promouvoir l'installation des micro-finances Accorder des crédits aux commerçants Construire un point d'eau au marché
Bouchers	45	Non structuration du corps de métier, Absence d'un point d'eau à l'abattoir, Non construction de l'abattoir de Gor et Sorombéo, Absence de hangars définitifs pour boucher dans les marchés, Non équipement de l'abattoir, Faible équipement (balance...), faible contrôle des services vétérinaires	Les jours des marchés (vendredi, samedi, dimanche)	Construire un hangar définitif pour les bouchers dans les marchés de : Gor, Madingring, Sorombéo, disposer des bacs à ordures, construire des points d'eau dans les abattoirs et les équipés les abattoirs, électrification de la localité, sensibiliser les bouchers pour le port des blouses
Forgeron	12	Absence d'organisation des artisans, Difficulté d'accès à la matière première (fer, charbon de bois), Mévente des produits, faible revenu de l'activité, Non intéressement des jeunes à l'activité, Influence des innovations dans le secteur d'agriculture (utilisation des herbicides...),	Pendant la saison pluvieuse (période de semis),	Structurer les artisans en association,
Pousseurs	150	Mauvaise organisation du système de recouvrement des taxes (+ de 05 agents et sans remise des tickets), Surtaxes pour ceux qui transportent du bois en brousse pour les villages (7 500f/mois), Retard dans le paiement de la taxe	Les jours du marché et de Novembre-Janvier pour les ramasseurs de bois en brousses	Appui à la structuration

		conduit à une amende de 5 000f, Absence d'association des pousseurs, Faible revenu, Prise de stupéfiant et alcoolisme par certains,		
coiffeurs	40	Formation dans le tas Absence d'énergie électrique Difficulté d'approvisionnement en saison de pluies Eloignement des centres d'approvisionnement (Touboro, N'Gaoundéré, Garoua) Tracasserie de la Commune pour le paiement des taxes Insuffisance des bacs à ordures Activités menées à domicile (coiffeuse) Absence de toilettes publiques	Période des fêtes	Construire des bâtiments commerciaux Electrification de la localité Promouvoir la construction des magasins de vente des produits de coiffure Construction des toilettes publiques
photographe	34	Faible revenu, Eloignement de la chambre noir(Garoua) Cherté de la matière première (pellicule,) Absence d'innovation Absence d'électricité Faible valorisation de l'activité Formation dans le tas	Période de fête Cérémonie officielle, Mariage	Besoin de matériel innovante (ordinateur, appareil numérique, caméra) Promouvoir la construction des ateliers à développer les photos sur place Electrification Structuration du corps de métiers
mécanicien	70	Absence d'organisation/association Insuffisance de place pour garagiste de Madingring (regroupé au niveau du carrefour) Paiement des impôts sans remise de reçus Arrêt des activités en cas	Période favorable : Novembre-Décembre	Promouvoir la construction des garages Electrification de la localité Construction du pont sur le Mayo-Liddi et Mayo Djarendi Promouvoir la construction des magasins des pièces de rechanges

		d'intempérie (pluie) Insuffisance des bacs à ordures Difficulté à s'approvisionner en pièce de rechange Majorité des formations dans le tas Absence d'énergie électrique		Augmenter des bacs à ordures Remettre des reçus après paiement des taxes
menuisier	35	Absence d'organisation/association Faible accès aux matériels de travail adéquat (faible équipement) Métier effectué dans des concessions Absence des ateliers Absence de professionnalisme Absence d'énergie électrique Difficulté d'approvisionnement (planche et autres)	Déc. - Avril	Faciliter l'accès à certain matériel de travail Promouvoir la construction des ateliers de menuiserie et des quincailleries Besoin d'énergie électrique Faciliter l'accès aux formations professionnelles Construire le pont sur Mayo-Liddi
Boulangers	30	Difficulté d'approvisionnement en produits de la pâtisserie, Difficulté d'accès au bois pour le four, Production artisanale, Faible équipement des travailleurs, Formation dans le tas, Absence d'énergie électrique, Absence d'équipement pour effectuer les livraisons (motos, caisse,), Mauvaise organisation des recouvrements	Activité est bénéfique en période de pluie	Construction du pont sur le Mayo-Liddi, Electrification de la localité, Promouvoir des pâtisseries modernes,
électrotechnicien	05	Absence d'énergie électrique, éloignement des centres d'approvisionnement en pièce, impraticabilité des routes en saison de pluies (Madingring-Touboro, Madingring-Garoua),	L'activité est rentable dans la période de Octobre – Décembre,	Electrification de la localité de Madingring, aménagement des routes, construction du pont sur le Mayo-Liddi, promouvoir la construction des points de vente des pièces de rechange,

Vendeuses de vins locaux	230	Insécurité des vendeuses, Cherté de la matière première Absence d'association Faible revenu Difficulté d'approvisionnement en eau potable	Période de récolte et de paiement du coton Fête/cérémonie officielle Jour du marché	Création des associations Construire des hangars définitifs Augmenter les points d'eau
--------------------------	-----	---	---	--

4.6. Synthèse des données collectées sur les couches vulnérables

Tableau 37: Synthèse sur les couches vulnérables et la petite enfance

POPULATIONS VULNERABLES	Effectifs	Activités	Atouts	Problèmes/Contraintes	Besoins
Aveugles	161	/	Soutien familial	Absence d'équipement (lunettes, cannes), faible encadrement social, absence d'association des handicapés dans la localité sous-scolarisation des enfants des handicapés	Créer la structure d'assistance sociale dans l'arrondissement Appui à la création d'une association mixte des handicapés Appui en équipement (lunettes, cannes)
Sourds/muets	62	Agriculture, élevage		Difficulté à communiquer, faible développement des AGR	Doléance pour la création d'un centre d'encadrement et d'écoute des handicapés à Gor
Handicapés moteurs	490	Agriculture, petit commerce, élevage	Aptitude de mener des activités	Faible encadrement sociale, absence d'association des handicapés, faible revenu économique, difficulté à se ravitailler en eau potable,	Appui en encadrement technique pour développer les activités génératrices de revenu

				sous-scolarisation des enfants des handicapés	Assistance sociale
Personne 3 ^{ème} âge,	1125	Agriculture (champs derrière les maisons)	Assistance familiale	Faible encadrement social(ETAT) et familial),	Appui financière et matériel Prise en charge sanitaire
La petite enfance	2500	/	/	Malnutrition Non-respect de l'hygiène corporelle des enfants par les parents, Retard dans la scolarisation, Non établissement des actes de naissance des enfants	Améliorer l'alimentation des enfants mal nourris, Sensibiliser les parents pour le respect de l'hygiène corporelle des enfants, Sensibiliser les parents pour l'établissement des actes de naissance des enfants
Orphelins	105	/	/	Sous-scolarisation, faible encadrement social	Créer une structure d'écoute des orphelins à Madingring
PVVS	230	Petit commerce, agriculture,	Le fait d'accepter sa situation et de vivre avec sans complexe	Eloignement des hôpitaux pour le ravitaillement en médicament (ARV), absence de sensibilisation et pas de suivi du régime, Stigmatisation des enfants des personnes vivant avec le sida	-Besoin du suivi médical, création d'un centre de formation multifonctionnel, - Disposition des ARV dans la formation sanitaire afin de limiter les déplacements
Enfants de la rue	30	Vaisselle dans les restaurants, ramassage des ordures au marché,		Exploitation, insécurité, sans abri, abandon des maisons familiales, non-respect des règles d'hygiène, non scolarisation	Réinsertion dans les familles biologiques, création d'un centre d'écoute,

4.7 Problèmes et besoins consolidés par secteur

L'ensemble des problèmes ont été analysés et les causes et effets recensés. Les besoins et solutions envisagés ont été envisagés dans tous les secteurs comme l'indique le tableau 38

Tableau 38: Liste des problèmes et besoins consolidés par secteur

N°	Secteur	Problèmes reformulés	Villages concernés	Causes pertinentes	Principaux effets	Besoins/ Idées de projets
01	Administration territoriale, de l'ordre et décentralisation	Faible accès aux services de l'administration décentralisée et du maintien de l'ordre	Tous les villages de l'espace communal	- Phénomène de banditisme dans la localité	-Vol du bétail et agression des éleveurs	-Construction et équipement suivant : un commissariat de sécurité public à Madingring et d'un poste frontalier à Gor, poste de gendarmerie à Sorombéo - Renforcer la présence des forces de maintien de l'ordre dans la zone -Sensibiliser les populations à la citoyenneté.
				-Eloignement des services administratifs	-Difficulté à établir les actes d'Etat civils -Faible accès aux services administratifs (commune, Sous-Préfecture) -Difficulté à effectuer des photocopies	-Créer 03 centres d'Etat civil dans les villages (Gor, Sorombéo, Djeing) -Créer (03brigades mobiles chargées d'assurer le service minimal (établissement des actes de naissance) dans les localités de Mayo Djarandi, Djeing, Djemadjou -Promouvoir la création des secrétariats dans les grands villages (Gor, Sorombéo)
				Insuffisance des logements publics	-Difficulté de logement des autorités administratives	-Amélioration du cadre de vie des personnels administratifs
02	Affaires sociales	Faible accès aux services sociaux	Toutes les personnes vulnérables de l'espace urbain et des villages de la commune	-Faible prise en charge et encadrement des personnes vulnérables et handicapés	-Faible représentativité des personnes vulnérables dans les activités de développement de	-Plaidoyer pour la création d'un centre d'écoute et de formation au développement des AGR pour des personnes vulnérables

N°	Secteur	Problèmes reformulés	Villages concernés	Causes pertinentes	Principaux effets	Besoins/ Idées de projets
				moteurs (347), handicap visuel (62), pour et de la petite enfance	la commune	
				Faible intégration de la population marginale	-Faible épanouissement des Mbororos de la localité	-Améliorer l'intégration des Mbororos à travers : L'affectation et la sécurisation des réserves foncières à vocation pastorales, -La construction des équipements pastoraux,
					- Mauvaise condition de vie des personnes de 3eme âge -Forte proportion des enfants en âge scolaire sans acte de naissance	-Améliorer l'encadrement des personnes de 3eme âge à travers l'appui pour la gratuité des soins de consultation en rapport avec leurs maladies et maladies rares -Officialiser quatre officiers d'Etat civil dans les localités de : Djémadjou 1, Djeing 2, Mayo Djarendi, Gambou (créer auprès des autorités traditionnelles)
				Absence des services des affaires sociales dans la commune	-Faible encadrement des personnes vulnérables et des personnes en détresse	-Créer et construire un service des affaires sociales à Madingring -Créer des centres d'écoute des personnes vulnérables et des personnes en détresse
				Faible organisation des personnes vulnérables	-Faible structuration des personnes vulnérables	- Créer et construire un centre d'encadrement des handicapés (enfants sourds/muets et non voyant) -Organiser et structurer et appoter un appui aux personnes vulnérables : béquille (135), tricycle (212) pour handicap moteur et canne blanche (62) pour handicap visuel

N°	Secteur	Problèmes reformulés	Villages concernés	Causes pertinentes	Principaux effets	Besoins/ Idées de projets
03	Agriculture et Développement Rural	Baisse de la compétitivité agricole	Tous les villages de l'espace communal	- Faible modernisation de l'activité de production	- faible rendement agricole (baisse de la production agricole)	-Renforcer les capacités techniques des producteurs - Acquérir 03 tracteurs dans les villages de Madingring, Gor et, Sorombéo -Former 4 membres issus des Organisations Paysannes de Djamboutou, Djeing 2, Kongwala, et Bissa en technique de production des semences améliorées de maïs et de riz
				- Accès limité aux matériels, produits phytosanitaires et intrants agricoles de qualité	-Insuffisance des structures de conservation des produits agricoles	- Renforcer les capacités organisationnelles des productions en vue d'acquérir 500 Kg de semences de base -Organiser et structurer les producteurs en Unions, Fédérations et coopératives agricoles
				Insuffisance de l'encadrement	-Ignorance des techniques culturales	-Construction de la délégation d'arrondissement de l'agriculture et du développement rural de Madingring -Création de 3 postes agricoles : Gor, Sorombéo, Djemadjou1
				- faible connaissance en technique d'utilisation des espaces cultivables	-Ignorance des techniques de conservation de la fertilité des sols -Baisse de la fertilité des terres	-Créer et construire des postes agricoles dans les grands villages à fort potentiel agricole (Gor, Sorombéo, Djémadjou) - Développer des partenariats entre les producteurs et les opérateurs économiques -Renforcer les capacités des producteurs en gestion durable des terres.
				-Insuffisance et mauvais état des pistes agricoles	-Cherté de transport des produits agricoles pour le marché	-Réhabiliter les pistes agricoles dans les villages (Djamboutou (6.5kml), Djemréo (3kml), Kanadjé2 (4kml), Djemadjou1 (2.7kml), Djémadjou 2 (5.2kml), Djeing 2 (3kml), Maïtaral (2,7kml), Koudjourou (3,1kml), Nganadjé2 ou Mbaoupala (4kml), Nganadjé3 ou Mbihaou(2kml), Kongwala (2.8kml), Mbaoubala (3.5kml), Laoudjougoye(7.2kml),Kambang(3.2kml),Mayo-Djarendi (2.4kml),Kouloumbou(3.2kml), Mandi-Ouro-kessoum(3.5kml),Goingou(3.2kml), Wafala

N°	Secteur	Problèmes reformulés	Villages concernés	Causes pertinentes	Principaux effets	Besoins/ Idées de projets
						1(4.5kml),Maïrom(4.1kml), Maïkiro (3.5kml), Bissa (1kml), Djemdjé(3kml), Mbihem windé (6kml) -Créer et aménager les pistes agricoles (Sorombéo (5.5kml), Gor (3.2kml), Goingou (2.8kml), Djeing 1 (2.8kml))
						- Ouvrir des 178.7 kml de pistes agricoles dans les localités suivantes : Laoupoing 1 (2.8kml), Kagnadjé 1 (4kml), Kagnadjé 2 (5kml), Djémadjou 2(3.4kml), Moudouk frontière (3.1kml),Djeing 1 (2.8kml), Maïtaral (4.5 kml), Koudjourou windé (2kml),Nganadjé carrefour (2kml), Nganadjé 2 ou Mbaoupala (2kml), Nganadjé 3, Mbihaou (3.5kml), Laoupoing 2 (2.5kml), Mandi-Goula (3kml), Mandi mayo (2.8kml), Sorombéo (5.5kml), Fanwiléo(4.8kml), Mbaoubala (6kml), Kongwala(3.2kml), Mbakla(4.2kml), Mbissiri (5.2kml),Mamboum(3.1kml),Kambang(2.8kml),M baldjouk (6.2kml),Mawaïla(3.5kml),Kodjong(1.7kml Massi(4.6kml),Mayo-Djarendi(6.4kml), Kouloumbou (4.1kml), Goingou (2.8kml), bongo(6.5kml),Wafala 2(6.8kml), Gor(3.2kml), Yagoye(8.5kml), Maïrom(4kml), Bolo-herdjeu(4.2kml), Maïkiro(3kml), Bissa(3.5kml),Djemdjé (4.5kml), Telbé 1(2.5kml), Mbihem windé(2kml), Baïla(7kml),Mbihem dolé(5.5kml)
				- inondation/érosion	-perte après récolte -Famine	-encadrement technique pour l'aménagement des parcelles (Gestion durable des terres)
				-Destruction des champs par les bêtes sauvages et domestiques	-Conflits agropastoraux	- Délimiter et sécuriser les zones agricoles - Organiser le refoulement des bêtes sauvages (pachydermes)

N°	Secteur	Problèmes reformulés	Villages concernés	Causes pertinentes	Principaux effets	Besoins/ Idées de projets
				-Faible valorisation des bas-fonds	Faible développement des cultures maraichères (oignons, agrumes, riziculture)	-Aménager et viabiliser les bas-fonds - Acquérir des motopompes - Réhabiliter des biefs dans les localités de Kagnadjé 2 et Djablang et - La construction de 29 biefs dans les localités suivantes: Djamboutou (01), Laoupoing (01), Djémadjou (02), Mbihaou (01), Djeing 1 (02), Mandi Goula (01), Koudjourou windé (01), Mbinguéo (01), Laoumboré (01), Sorombéo (02), Fanwiléo (02), Mbaoubala (02), Kodjong(01), Mamboum (01), Mbaldjouk(01), Massi(01), Mbaoulari (01) , Mayo Djarendi (04), Kouloumbou(02), Djibao (01)
				Insuffisance des magasins de stockage	Difficulté à conserver les produits de récoltes à des fins de commercialisation	-Construire un magasin de stockage des produits vivriers dans chacun des 35 villages : Kagnadjé II, Kouloumbou, Djamboutou, Moudouk frontière, Koudjourou-windé ,Nganadjé carrefour (Nganadjé I), Mbihaou (Nganadjé III), Mandi-Goula, Mandi mayo, Sorombéo, Fanwiléo, Mbaoubala, Kongwala , Mbakla, Mbissiri, Mamboum ,Kambang, Mbaldjouk, Mawaïla, Kodjong, Massi , Goingou, Bongo, Wafala II, Gor, Yagoye, Maïrom, Bolo-Herdjeu ,Maïkiro, Bissa, Djemdjé, Telbé, Mbihem-windé, Baïla, Mbihem dolé
04	Commerce	Difficulté à développer les activités commerciales	Madingring, Gor, Sorombéo, Djeing II, Sorombéo,	Absence d'infrastructures marchandes viables	Ralentissement du développement des activités économiques commerciales	-Construire 13 magasins de 5000 sacs au marché de Madingring (6), Gor (4), Sorombéo (3), deux de 3000 sacs à Djémadjou 1 et 4 magasins de 2000 sacs à Gambou(02), Djeing 2 (02) -Construction de treize (13) hangars de dix comptoirs dans les localités de : Madingring (04), Gor (03), Sorombéo (01), Gambou(01), Djeing 2 (01), Djémadjou 1(01), Nganadjé carrefour (02) - Créer et faire fonctionner des comités de

N°	Secteur	Problèmes reformulés	Villages concernés	Causes pertinentes	Principaux effets	Besoins/ Idées de projets
						gestion des marchés à Madingring, Gor, Sorombéo, Djémadjou 1, Djeing 2 et Gambou.
				Absence d'un répertoire communal des commerçants établi par filières d'activités	Ignorance du nombre de commerçants de la commune et des filières d'activités	Établir un répertoire communal des commerçants par filières d'activités Rendre formel le marché de Djeing 2
				Mauvais emplacement du marché	-Étroitesse du marché, -Difficulté à étaler les marchandises	Choisir un nouveau site pour le marché (Sorombéo, Djeing 2) -Accélérer le processus de déménagement dans le nouveau site du marché de Gor
05	Communication	Difficulté d'accès aux informations nationales	Tout l'espace communal	-Faible couverture de l'espace communal en réseau radio et télévision	- Faible accès aux informations - Perte des opportunités d'emploi	- Etendre les réseaux radio et télévision
				-Absence de radio communautaire	- Sous-information	-Créer, construire et équiper 01 radio communautaire dans la localité
06	Culture	Faible promotion de la culture locale	Tout l'espace communal	-Absence d'une base des données du patrimoine culturel immatériel et matériel de la commune	-Faible connaissance du patrimoine culturel communal	-Valoriser le patrimoine culturel immatériel et matériel -Concevoir une base de données du patrimoine culturel de la commune
				-Absence des activités artistiques et de spectacles	-Faible épanouissement des activités artistiques et culturelles	-Organiser des foires culturelles
07	Développement urbain et habitat	Dégradation du cadre de vie de l'espace urbain	Espace urbain de Madingring	-Coût élevé des travaux d'aménagement (Reprofilage des voies communales)	-Construction anarchique -Découragement pour l'investissement sur l'immobilier	- Elaborer un plan d'urbanisation -Aménager la voirie urbaine : Nord-est de Madingring (Quartier Fada et secteur) ≈ 4kml, Nord-Ouest de Madingring (Quartier Fada et Mission) ≈ 4 kml, Sud-Ouest de Madingring (Quartier Antenne-lycée-Marché) ≈ 5 kml

N°	Secteur	Problèmes reformulés	Villages concernés	Causes pertinentes	Principaux effets	Besoins/ Idées de projets
				-Dégradation des routes et pistes communales	-Retard dans le développement	-Construire des canaux d'assainissement de la voirie urbaine
				-Faible niveau de développement du partenariat	-Empiètement des habitats sur certaines voies communales dans l'espace urbain	- Aménager le jardin municipal de Madingring - Aménager une zone résidentielle avec : Routes d'accès, canalisations - Construire les logements sociaux,
08	Domaines et affaires foncières	Difficulté d'accès à la propriété foncière et domaniale	Tous les villages de l'espace urbain	-Ignorance sur les procédures d'acquisition du titre foncier -Proximité de la ville et des villages de la Commune de Madingring aux ZIC 12, 21, 23 ainsi que le Parc National de Bouba Ndjidda	-Ignorance du domaine par la majorité de la population - Faible niveau d'investissement - Résurgence des conflits	-Sensibiliser les populations sur les procédures d'obtention du titre foncier -Former les citoyens sur la procédure d'immatriculation des domaines
				- Absence d'un plan d'occupation des sols dans l'espace Communal	-Occupation anarchique des espaces	-Sensibiliser les populations à acquisition du permis de bâtir avant d'entreprendre toute construction durable
09	Eau	Difficulté d'accès à l'eau potable	Tous les villages de l'espace communal	-Insuffisance des points d'eau potable	-Utilisation des eaux du mayo dans les villages et des puits à ciel ouvert dans l'espace urbain	-Augmenter les points d'eau en construisant : 82 forages dans les localités de : Kouloumbou1 (01) ; Mandi o.k. (02) ; Madingring Centre (05) ; Baïla (01) ; Bongo1 (02) ; Djamboutou (02) ; Laoudjougoye (02) ; Mandi-Mayo (01) ; Djeing (02) ; Sorombéo (03) ; Fanwiléo (02) ; Djemadjou1 (02) ; Djemadjou2 (03) ; Kagnadje1 (01) ; Kagnadje2 (02) ; Laoupoing1 (01) ; Mbihaou (01) ; Nganadjé carrefour (02) ; Laoumboré (01) ; Mamboum (01) ; Mayo- Djarendi (02) ; Mbihem windé (03) ; Kongwala (02) ; Mbaoubala (02) ; Mbissiri

N°	Secteur	Problèmes reformulés	Villages concernés	Causes pertinentes	Principaux effets	Besoins/ Idées de projets
						<p>(01); Mbakla (01); Goingou (01); Gor (09); Telbé (01); Bissa (01); Mbihem Dole (02); Gambou (02); Djableng (02); Yagoye (01); Laou (02); Kambang (01); Mbaoupala (01); Djemréo (01); Koudjourou (01); Bolo-Herdjeu (02); Maïrom (01); Maïkiro (02); Mbaldjouk (01); Mbinguéo (01); Laoupoing2 (01), Kodjong (01) et</p> <p>70 puits ouverts : Kouloumbou (01); Madingring Centre (12); Baïla (01); Bongo1 (02); Djamboutou (02); wafala2 (02); Djeng2 (01); Sorombéo (01); Djemadjou1 (02); Djemadjou2 (03); Moudouk frontière (02); Kagnadje1 (02); Laoupoing1 (02); Djeng1 (02); Nganadjé carrefour (01); Massi (01); Mbaoulari (01); Mbihem windé (01); Mbaoubala (01); Mbissiri (02); Wafala (02); Gor (06); Telbé (01); Bissa (01); Mbihem dole (01); Gambou (01); Djableng (02); Yagoye (02); Djibao (01); Laou (01); Kambang (01); Mbaoubala (01); Koudjourou (02); Maïrom (01); Maïkiro (02); Maitaral (02); et Mawaïla (01) et enfin deux sources naturelles à Djamboutou et Moudouk frontière</p> <p>-Mettre en œuvre le projet d'alimentation en eau potable de la ville de Madingring</p> <p>-Equiper les centres de grands villages (Djémadjou 1, Djeing 2, Gor, Sorombéo) en plaques solaires</p>
				-Panne fréquente sur les ouvrages hydrauliques	<p>Interruption fréquente des ravitaillements en eau</p> <p>-Vols des pièces et ouvrages</p> <p>-Mauvais emplacement</p>	<p>-Former et équiper des artisans réparateurs au niveau de la commune dans le but de ;</p> <p>- réhabiliter 17 puits dans les localités de : Madingring(03), Djamboutou(01), Djeing II(02), Nganadjé carrefour(01), Gor(02), Djibao(01), Djemréo(01), mandi goula (02), Baïla (01), Mbongo (01), Sorombéo (02),et 50 forages dans les localités de : Kouloumbou (01); Madingring Centre (07); Baïla (01); Djamboutou (01); Laoudjougoye (01); Mandi-Mayo (01); Djeng2 (03); Sorombéo (03); Kagnadje1 (01); Laoupoing1 (01);Bongo 1 (01); Djeng1 (01); Mbihaou (01); Nganadjé carrefour (02); Laoumboré (01); Mamboum (01); Mayo- Djarendi</p>

N°	Secteur	Problèmes reformulés	Villages concernés	Causes pertinentes	Principaux effets	Besoins/ Idées de projets
						(01); Massi (01); Mbaoulari (01); Mbihem-dolé (01); kongwala (01); Mbaoubala (01); Mbissiri (01); Mbakla (01); Goingou (01); Wafala1 (01); Gor (04 dont 02 par les communautés); Bissa (01); Gambou (02); Djablang (01); Djibao (02); Laou (01); Kambang (01); Djemréo (01). -Redynamiser et former les comités de gestion des points d'eau dans chaque village -Réhabiliter les points d'eau non fonctionnels
				-Non maîtrise des techniques de potabilisation d'eau	-Consommation des eaux souillées -Persistance des maladies hydriques	- Former les populations sur les techniques de traitement des eaux -Renforcer les capacités des communautés dans les techniques de potabilisation des points d'eaux -Mettre à la disposition de la population des produits de traitement des eaux
09	Energie	Difficulté d'accès à l'énergie électrique	Tous les villages de l'espace communal	Non maîtrise des techniques de maintenance des équipements énergétiques	-Non éclairage de la localité, -Frein aux activités des AGR (petit commerce de nuit, secrétariat bureautique, conservation des aliments) -Frein au fonctionnement des services (santé, éducation, communication...)	-Étendre le réseau électrique dans tout l'arrondissement par groupe électrogène ou plaque solaire
				-Coût élevé des équipements électriques (groupe électrogène, plaque solaire)	-Recours aux lampes électriques à base de piles -Difficulté à valoriser les autres sources d'énergies alternatives	

N°	Secteur	Problèmes reformulés	Villages concernés	Causes pertinentes	Principaux effets	Besoins/ Idées de projets
					(solaire, fuel, biogaz)	
				Eloignement de source d'approvisionnement	-Enclavement de la localité qui rend difficile l'accès au pétrole, et gaz domestique	
10	Education de base	Difficulté d'accès à une éducation de base de qualité	Toutes les écoles de la commune et particulièrement celles qui sont dans les zones rurales	- Insuffisance d'enseignants qualifiés	- Faible encadrement des enfants	-Affecter les enseignants qualifiés dans les EP de l'arrondissement
				-Insuffisance du matériel didactique	-Inachèvement du programme scolaire -Taux d'échec scolaire élevé	-Augmenter les paquets minimum dans les EP de la commune
					-difficulté à dispenser les cours - Exposition des enfants aux intempéries - Insalubrité et non-respect des règles d'hygiène -Divagation des enfants pendant des heures de cours -Insécurité des élèves pour les écoles situées à côté de la route	-Construire, 285 salles de classe dans les écoles de : kouloumbou (04), Mandi-Mayo(02), Djamboutou(10), Laoupoing I(06), Kagnadjé I (04), Kagnadjé II (06), Djémadjou I Gr 1(02), Djémadjou I Gr 2(06) Djémadjou II (12), Moudouk Frontière(06), Madingring Fada(08), Madingring gpe 2 (11), Madingring Plateau(06), Madingring publique bilingue(06), Madingring gpe 1 (05),Djeing I(06), Djeing II(12), Nganadjé Carrefour (06) Laoumboré (04), Maitaral(06), Goingou(06), Bongo(06), Wafala I(04), Wafala II(04), Goitam (06), Gor Gr 1(08), Gor Gr 2(02),Gor EP bilingue(06), Maïrom (06), Maikiro(02), Yagoye(04), Bolo-Herdjeu(08), Mbaoupala(04), Bissa(08), Djemdje(06),Telbé 1(06), Baila(04), Mbihem-Windé(06), Mbihem-dolé (04), Gambou(11), Djibao(06), Djablang(06)

N°	Secteur	Problèmes reformulés	Villages concernés	Causes pertinentes	Principaux effets	Besoins/ Idées de projets
					<p>-Mauvaise condition d'études</p> <p>-Faible aménagement des aires de jeux dans les écoles</p> <p>-Faible pratique des activités d'éducation physique et sportive</p>	<p>Sorombéo(05), Mbaldjouk(04), Massi(04), Mayo-Djarendi(02), Mbissiri(06), Langui (06), Mbaoubala (03), Laoudjougoye (04).</p> <p>- Equiper les salles de classe en 6 411 tables bancs dans les écoles de : kouloumbou (77), Mandi-Mayo(85), Djamboutou(195), Laoupoing I(120), Kagnadjé I (176), Kagnadjé II (80), Djémadjou I Gr 1(156), Djémadjou II (235), Moudouk Frontière(63), Madingring Fada(132), Madingring gpe 2 (441), Madingring Plateau(50), Madingring publique bilingue(60), Madingring gpe 1 (231),Djeing I(200), Djeing II(215), Nganadjé Carrefour (60) Laoumboré (60), Maitaral(240), Goingou(240), Bongo(190), Wafala I(113), Wafala II(220), Goitam (240), Gor Gr 1(214), Gor Gr 2(78),Gor EP bilingue(56), Maïrom (85), Maïkiro(81), Yagoye(145), Bolo-Herdjeu(70), Mbaoupala(58), Bissa(192), Djemdje(66),Telbé 1(78), Baila(68), Mbihem-Windé(36), Mbihem-dolé (50), Gambou(271), Djibao(61), Djablang(52) Sorombéo(241), Mbaldjouk(165), Massi(75), Mayo-Djarendi(132), Mbissiri(62), Langui (60), Mbaoubala (56), Laoudjougoye(80).</p> <p>-Equiper les 341 salles de classe en kits mobiliers pour enseignants.</p> <p>-Réhabiliter 57 salles de classes dans dans les écoles publiques de : Mandi-Mayo(03), Djamboutou(02), Kagnadjé I(02), Djémadjou I (02), Madingring Fada(02), Madingring gpe 2 (07), Madingring gpe 1 (02), Djeing II(01), Bongo I(04),Wafala I(02), Gor 1(3), Gor 2 (4) Maïkiro(04), Yagoye(02), Mbaoupala(02), Bissa(01), Baila(02), Gambou(01), Sorombéo(02), Mbaldjouk(02), Massi(03), Mayo-Djarendi(02), Laoudjougoye(02),</p>

N°	Secteur	Problèmes reformulés	Villages concernés	Causes pertinentes	Principaux effets	Besoins/ Idées de projets
						<p>- Construction de cinq (07) blocs maternels dans les écoles maternelles de : Madingring bilingue, Madingring Publique, Gor, Djémadjou I, Sorombéo, Gambou, Bongo 1</p> <p>Construire 12 latrines à triple cabines dans les écoles : Djamboutou, Djémadjou II, EP Madingring groupe 2, EP publique bilingue Madingring, EP Madingring gpe 1, Djeing II, Bongol, Gor Grpe 2, Bissa, Gambou, Sorombéo, Mbaldjouk, et 28 latrines à double cabines dans les écoles de : Kouloumbou(01), Mandi-Mayo(01), Laoupoing I (01), Kagnadjé II(01), Moudouk Frontière(01), Madingring Plateau(01), Djeing I (01), Laoumboré (01), Maitaral (01), Goingou(01), Wafala I(01), Wafala II(01), Maïrom(01), Maikiro(01), Yagoye(01), Bolo-Herdjeu(01), Mbaoupala(01), Djemdje(01), Telbé(01), Baila(01), Mbihem-Dole(01), Mbihem-Windé(01), Mbaldjouk(01), Massi(01), Mayo-Djarendi(01), Mbaoubala(01), Laoudjougoye(01), Mbissiri(01),</p> <p>-Construire 39 forages dans les écoles de: Kouloumbou(01), Mandi-Mayo(01), Djamboutou (01), Laoupoing I (01), Kagnadjé II(01), Djémadjou II(01), Moudouk Frontière (01), Madingring Fada(01), Madingring gpe 2 (01), Madingring gpe 1 (01), Madingring Plateau(01), Djeing I (01), Laoumboré (01), Maitaral(01), Goingou(01), Bongo I (01), Wafala I(01), Wafala II(01), Maïrom (01), Maikiro(01), Yagoye(01), Bolo-Herdjeu(01), Mbaoupala(01), Bissa(01), Djemdje(01), Telbe(01), Baila(01), Mbihem-Dole(01), Mbihem-Windé(01), Gambou(01), Djibao(01), Sorombéo (01), Gor (01), Gor Franco Arabe (01) Mbaldjouk(01), Massi(01), Mayo-Djarendi(01), Mbaoubala(01), Laoudjougoye(01),</p>

N°	Secteur	Problèmes reformulés	Villages concernés	Causes pertinentes	Principaux effets	Besoins/ Idées de projets
						Mbissiri(01), -Doter les écoles publiques des bacs à ordures -Doter les établissements de tables-bancs -Aménager des aires de jeux dans toutes les écoles de la commune
				-Coût élevé des frais d'APEE	-Retard dans la scolarisation	-Augmenter les paquets minimum dans les EP de la commune
				-exposition des écoles aux vents violents	-Destruction des toitures des salles de classe par le vent -Erosion de terres environnantes les écoles	-Reboiser les écoles publiques de la Commune -Faible programme de reboisement dans certaines écoles
				-Difficulté de logement des enseignants	-Abandon des postes -Absentéisme de certains enseignants	-Construire 45 logements d'astreinte pour les enseignants dans les écoles publiques de: Kouloumbou, Mandi-Mayo, Djamboutou, Laoupoing I, Kagnadjé I, Kagnadjé II, Djémadjou I, Djémadjou II, Moudouk Frontière, Madingring Fada, Ep Madingring Gp2, Ep Madingring Plateau, Ep Bilingue De Madingring, Ep Madingring Gp1, Djeing I Djeing II, Nganadjé Carrefour, Laoumboré, Maitaral, Goingou, Bongo, Wafala I, Wafala II, Gor Gpe I, Gor Gpe II, Gor Ep Bilingue, Goindassou, Mairom, Maikiro, Yagoye, Bolo-Herdjeu, Mbaoupala, Bissa, Djemdje, Telbé, Baila, Mbihem-Dole, Mbihem-Windé, Gambou, Djibao, Sorombéo, Mbaldjouk, Massi, Mayo-Djarendi, Mbaoubala, Laoudjougoye, Mbissiri
				-Retard dans la scolarisation des enfants en Age préscolaire	-Insuffisance d'encadrement des enfants à l'âge préscolaires 'structures,	- Accompagner les communautés dans la création et la construction des écoles maternelles dans les villages (Gor, Sorombéo, Djémadjou,)

N°	Secteur	Problèmes reformulés	Villages concernés	Causes pertinentes	Principaux effets	Besoins/ Idées de projets
					personnels) -Absence de bureau pour enseignant,	-Doter les salles de classes de mobilier de bureaux pour enseignants -Construire 56 bâtiments administratifs dans les écoles publiques de: Kouloumbou, Mandi-Mayo, Djamboutou, Laoupoing I, Kagnadjé I, Kagnadjé II, Djémadjou I, Djémadjou II, Moudouk Frontière, Madingring Fada, Madingring Gp2, Madingring Plateau, Ep Bilingue de Madingring, Madingring Gp1, Djeing I, Djeing II, Nganadjé Carrefour, Laoumboré, Maitaral, Goingou, Bongo I, Wafala I, Wafala II, Gor gpe I, Gor Gpe II, Gor Ep Bilingue, Goïtam, Maïrom, Maikiro, Yagoye, Bolo-Herdjeu, Mbaoupala, Mbaoubala, Bissa, Djemdje, Telbé, Baila, Mbihem-Dole, Mbihem-Windé, Gambou, Sorombéo, Mbaldjouk, Massi, Mayo-Djarendi, Mbaoubala, Laoudjougoye, Mbissiri, langui
				Site des écoles non sécurisés	-Empiètement sur le domaine éducatif	-Sécuriser les périmètres scolaires dans toutes les écoles de la Commune par la réalisation de clôtures dans les écoles publiques de : Madingring Fada (600ml), Madingring gpe 2 et 1(600ml), Djeing I (600ml), Djeing II (600ml), Bissa (600ml), Gambou (600ml), Sorombéo (600ml)
11	Elevage, Pêches et Industries Animales	Baisse de la compétitivité animale	Tous les villages et principalement ceux ayant un fort potentiel pastoral	-Non délimitation des zones de pâturage	-Conflits entre les éleveurs et les guides de chasse	- Délimiter les zones de pâturage et les officialiser (Djeing I et II, Koudjourou windé, Gor, Djémadjou, Maitaral...)
				-Proximité des ZICs et du Parc National de Bouba Ndjidda : zones interdites	-Mobilité des pasteurs à la recherche des zones de pâturage et des points d'eau	- Renforcer les capacités des acteurs dans les techniques modernes d'élevage -Améliorer les parcours

N°	Secteur	Problèmes reformulés	Villages concernés	Causes pertinentes	Principaux effets	Besoins/ Idées de projets
					d'Abreuvement -Insuffisance de pâturage -Transhumance	
				-Insuffisance d'infrastructures d'élevage (marché à bétails, abattoir, parcs vaccino-gènes, point d'abreuvement)	-non valorisation des techniques modernes d'élevage -Recrudescence des maladies -réduction du cheptel	-Construire des abattoirs et créer des marchés à bétails (Gor, Nganadjé Carrefour, Djeing II, Sorombéo) -Construire les infrastructures d'élevages : Marre artificielles, biefs, puits pastoraux, bains de tiqueurs (Gor, Madingring)
				-Insuffisance d'encadrement technique	-Diminution du cheptel -Baisse de revenu -Insuffisance du personnel et des moyens de travail au CZV de Madingring	-plaidoyer pour l'affectation du personnel technique u CZV de Madingring - Renforcer les capacités des acteurs dans les techniques modernes d'élevage --Promouvoir le partenariat entre lesopérateurs privés et la Commune en vue de la création d'une Propharmacie vétérinaire
				-Non maîtrise des alternatives à la production bovine	-Faible production animale (mortalité) -Faible valorisation d'autre type d'élevage	-Encadrement à la production d'autre types de viande (chèvre, mouton, poulets de chair, les aulacode)
				-Vol des bétails et agression des éleveurs	Déplacement vers les zones de sécurité à proximités des habitations	-Organiser et structurer les éleveurs en Gics et coopératives

N°	Secteur	Problèmes reformulés	Villages concernés	Causes pertinentes	Principaux effets	Besoins/ Idées de projets
				-faible structuration des structurations des éleveurs	-Démobilisation des éleveurs	-Organiser et structurer les éleveurs en GIC et Coopérative
12	Emploi et formation professionnelle	-Faible insertion socioprofessionnelle de la jeunesse et des personnes sans emploi	Tout l'espace communal	Absence de structure d'encadrement et de formation professionnelle	-Faible taux de la main d'œuvre qualifiée ; - Formations dans le tas ;	-Créer des centres de formation professionnelle en petits métiers (SAR/SM ...) -Promouvoir la création des centres d'apprentissage de la nouvelle technologie et de l'Information
				-Faible accès aux informations de recrutements et d'offres d'emploi ;	-Ignorance des opportunités d'emploi - Recours aux formations et emplois précaires - Pauvreté de la jeunesse	-Créer un centre d'écoute sur les opportunités d'emploi et l'octroi de financement auprès des organes d'appui à la jeunesse
13	Enseignements secondaires	Difficulté d'accès à l'enseignement secondaire de qualité	Les villages ayant les établissements secondaires et ceux de l'axe Djemréo-Moudouk Frontière, Mayo Djarendi-Laoudjougoye, et c.	-Insuffisance d'infrastructures scolaires, équipements et commodités scolaires (salle de classe, point d'eau, latrine, bibliothèque, bloc administratif)	-Faible taux de réussite aux examens -Exposition des élèves aux maladies hydriques (consommation des eaux souillées) et épidémies -Mauvaise condition d'étude	-Construire 22 blocs de 2 salles de classe dans les établissements d'enseignement secondaire (lycée de Gor (06), lycée Madingring (02), CES de Sorombéo (08) CETITC de Madingring (06)) -Equiper les établissements en 285 tables bancs : Lycée de Madingring (17), Lycée de Gor(133), CETIC de Madingring (75), Sorombéo (60) -Construction de 4 forages et 4 blocs latrines (lycée Madingring, lycée Gor, CES Sorombéo, et CETIC de Madingring), - Equiper les ateliers de maçonnerie et d'électricité au CETIC de Madingring -Construire de 02 bibliothèques (Gor et Madingring) - Besoin en 4 salles informatiques et leurs équipements : Lycée de Madingring (01), lycée Gor(01), CES Sorombéo(01), CETIC Madingring(01)

N°	Secteur	Problèmes reformulés	Villages concernés	Causes pertinentes	Principaux effets	Besoins/ Idées de projets
				-Insuffisance d'enseignants qualifiés et commodités d'enseignement	-Faible suivi et encadrement des élèves -Faible taux de réussite	Affecter des enseignants formés dans les établissements
				Eloignement des établissements d'enseignement secondaire de certains villages de la commune	-parcours d'une longue distance; -abandon précoce des études; -Insécurité des élèves sur la route de l'école (surtout les filles)	-Créer et construire des CES et CETIC/SAR/SM(Gor), -promouvoir la construction des cités (logements) dans les villages à institutions académiques, - promouvoir les aires de jeu
				Absence d'électricité dans les établissements	-Faible acquisition de la nouvelle technologie -Difficulté à photocopier les documents	-Electrifier les établissements scolaires (plaque solaire, groupe électrogène...)
				Faible action de reboisement des écoles	-Insuffisance d'ombrage -Exposition des enfants aux intempéries	-Reboiser les établissements de la Commune
				Inexistence de clôture	Insécurité Faible contrôle et maîtrise des élèves (divagation)	-Sécuriser les établissements scolaires d'enseignement secondaires
				Difficulté de logement des enseignants	Absentéisme des enseignants à leurs postes	-Promouvoir la construction des habitats publics (logement pour élèves et enseignants)
14	Enseignement supérieur	Difficulté d'accès à l'enseignement Supérieur	Tous les villages de la Commune	-Absence des établissements supérieurs dans la localité	- Recours aux formations supérieures de courte durée	-Octroyer des bourses aux jeunes bacheliers admis dans les grandes écoles -Organiser une cérémonie de remise des primes d'excellence aux bacheliers ressortissants de la localité de Madingring

N°	Secteur	Problèmes reformulés	Villages concernés	Causes pertinentes	Principaux effets	Besoins/ Idées de projets
				- Coût élevé de la formation supérieure pour les parents	- Recours aux relations familiales pour le financement de la formation -Faible opportunité pour les familles démunies	-Plaidoyer pour la prise en charge financière partielle des frais exigibles dans les Instituts et Université pour la jeune fille originaire de la localité
15	Environnement, protection de la nature et développement durable	Forte dégradation de l'environnement et de la nature	Tout l'espace urbain et les villages : Gor, Sorombéo, Djémadjou I, Djeing I et II	- Absence d'un plan directeur de voirie municipale	-promiscuité dans les quartiers de l'espace urbain et des villages	-Élaborer un plan directeur de la voirie dans les quartiers de l'espace urbain et dans les autres villages
				-Insuffisance d'espace vert et de plan de gestion des déchets (Absence des fosses septiques)	- Déversement des eaux usées sur les routes; - Déversement des ordures ménagères en bordure des routes et derrière des habitations -Pollution de l'espace urbain	-Sensibiliser les communautés sur la construction des fosses septiques et des latrines dans les concessions - Aménager des espaces verts - Elaborer un plan de gestion des déchets
				Absence des latrines dans des lieux publics	-Défécation à l'air libre derrière les habitations -Prolifération des maladies épidémiques (choléra...)	Construire des toilettes publiques dans Madingring urbain
				-Non-respect d'hygiène et salubrité	-Faible engouement des populations sur le respect des règles d'hygiènes et de salubrité	-faire respecter la journée d'hygiène et de salubrité -Disposer des bacs à ordures au niveau des marchés et d'autre espace publics et sensibiliser les communautés sur l'utilisation (Gor, Djémadjou I et II, Sorombéo, Djeing II,)

N°	Secteur	Problèmes reformulés	Villages concernés	Causes pertinentes	Principaux effets	Besoins/ Idées de projets
					-Non-respect de la journée d'hygiène et de salubrité	-Former les populations sur le recyclage des matériaux non biodégradables (plastiques) -Sensibilisation sur les effets des produits chimiques sur la nature et l'environnement
				-Coupe abusive des arbres (bois de chauffe et pour la construction des habitations) et variation climatique	Erosion Déforestation	-Reboiser les berges des mayo Liddi et Djarendi -Sensibiliser les populations sur la coupe abusive des arbres -promouvoir les foyers améliorés
				-Prolifération des fabricants de briques de terre cuite sur les berges des Mayo et bas-fonds	-Dégradation des berges des mayo et des bas-fonds -Erosion	-Réaffecter les constructeurs des briques vers les sites appropriés (Gor et Madingring)
16	Forêt et Faune	Réduction de la biodiversité floristique et faunique	Tous les villages de l'espace communal et l'espace urbain	-Déforestation	-Exposition des populations aux effets dévastateurs du soleil	-Création d'une pépinière communale -Plantation des arbres dans l'Espace urbain et les villages -Former les pépiniéristes pour la production des plants de reboisement - Organiser et encourager les ménages dans les actions de reboisement et de sécurisation des plants Promouvoir l'usage du foyer amélioré -Création d'une forêt communale de 500 ha au moins
				-Phénomène du braconnage	-Disparition du couvert faunique -Insécurité des espèces protégées	-Renforcer le partenariat entre les guides chasses et les populations locales dans la lutte contre le braconnage

N°	Secteur	Problèmes reformulés	Villages concernés	Causes pertinentes	Principaux effets	Besoins/ Idées de projets
17	Jeunesse et Education à la citoyenneté	Faible épanouissement de la jeunesse	Tout l'espace communal	-Absence d'une structure d'encadrement des jeunes	-Faible encadrement des jeunes de la localité -Délinquance juvénile (prise des stupéfiants, alcoolisme) -Exode rural	-Construction d'un bureau pour les jeunes du Conseil Communal de la Jeunesse de Madingring - Construction et équipement de la Délégation d'Arrondissement de la Jeunesse de Madingring -Construction d'une Maison des jeunes pour l'épanouissement et la culture -Construction d'une salle des fêtes -Construction d'un centre d'écoute -Renforcer les capacités techniques des jeunes en vue d'améliorer leurs activités génératrices des revenus
				-Faible implication de certains parents dans la scolarisation des jeunes	-Abandon des études	
18	Mines et développement industriel	Difficulté à valoriser les ressources minières	Vaissal et Maikiro, Tout l'espace communal	Absence d'industrie minière (absence de structure d'exploration minière)	Faible développement du secteur dans la localité -Ignorance des réserves minières	Faire une étude pour l'élaboration de la carte minière Mettre en place une équipe technique pour l'exploitation -Prospecter les ressources minières -Créer un fichier des ressources minières existantes dans la zone
				Faible extraction du sable et du gravier	Exploitation anarchique des ressources minières (or de Vaissal, maikiro)	-Créer et construire plusieurs carrières artisanales d'extraction d'or, de pierres, de latérite, du gravier et du sable dans la zone -Acheter 02 camions Benne pour ravitailler les populations en sable et graviers

N°	Secteur	Problèmes reformulés	Villages concernés	Causes pertinentes	Principaux effets	Besoins/ Idées de projets
19	Petites et Moyennes entreprises, économie sociale et artisanat	Faible développement des Petites et Moyennes Entreprises, de l'Economie Sociale et de l'Artisanat	Tout l'espace communal	Absence d'infrastructures et équipement pour la promotion de l'artisanat et l'entreprenariat	-Faible esprit d'initiative	- Créer, construire et équiper un centre de formation aux métiers artisanaux dans la commune - Organiser le secteur informel (structurer les corps de métiers) Construction d'un centre artisanal -Construction d'hangar pour les corps de métiers structurés
				Ignorance des stratégies de développement des métiers à forte productivité	-Faible compétitivité des produits	-Organiser les sélections en vue de sélectionner les meilleurs -Encourager les meilleurs artisans -Information et sensibilisation des promoteurs des PME à l'existence d'un Centre de Formalités de Création d'Entreprises (CFCE) dans la région -Information et sensibilisation des promoteurs des Organisations de l'Economie locale à migrer vers les Sociétés Coopératives -Mise en place d'un bureau d'enregistrement pour artisans
				Appui inexistant pour les acteurs de ce secteur au niveau communal	Utilisation des techniques et outils archaïques	-Appuyer les microprojets générateurs de revenus (technique et financière) -Doter les groupes d'artisans en matériel de travail moderne
20	Postes et télécommunications	Difficulté d'accès aux services des postes et de la télécommunication	Tout l'espace communal Madingring	-Absence d'infrastructures et équipement pour une meilleure couverture de la Commune	-Faible couverture de l'espace urbain communal en réseau téléphonique -Réseau intermittent par endroit -Déplacement vers les autres Arrondissement	-Construire et équiper un télécentre communautaire polyvalent

N°	Secteur	Problèmes reformulés	Villages concernés	Causes pertinentes	Principaux effets	Besoins/ Idées de projets
				-Faible maîtrise des NTIC par les communautés	-Faible taux de pénétration au TIC -Recours aux intermédiaires pour la communication par voie numérique	-Promouvoir la création des cybercafés parmi les opérateurs privés -Créer le site Web de la commune
21	Promotion de la femme et de la famille	Faible épanouissement de la femme et de la famille	Tout l'espace communal	-Faible encadrement des femmes de la localité	-Taux élevé d'analphabétisme des femmes -Faible capacité associative	Créer ou réhabiliter les centres d'alphabétisation ou de formation des femmes -Recenser et mobiliser les femmes pour la prise en charge nutritive et scolaire de leurs enfants
				-Dépendance financière de la femme ou veuve dans les ménages	-Faible développement des activités génératrices de revenu	Appui à l'actualisation du fichier de veuves femmes Accompagnement des femmes et particulièrement des veuves dans la promotion de leur AGR -Renforcer les capacités des femmes sur les avantages de la structuration et les stratégies d'octroi des microcrédits
				-Analphabétisme	- Marginalisation de la femme -Faible émancipation des femmes	Appui à la mise en place des cellules d'alphabétisation au sein des organisations féminines
22	Recherche scientifique et innovation	Faible accès aux résultats de la recherche et de l'innovation	Tout l'espace communal	Difficultés d'accès aux semences améliorées	Faible rendement agricole -Abandon des parcelles de production	-Renforcer les capacités des organisations de producteurs sur les Itinéraires techniques et la mise en œuvre -Sensibiliser les acteurs sur la disponibilité des variétés améliorées -Distribuer les semences améliorées et adaptées au milieu aux producteurs

N°	Secteur	Problèmes reformulés	Villages concernés	Causes pertinentes	Principaux effets	Besoins/ Idées de projets
			Tout l'espace communal	-Ignorance sur les stratégies de vulgarisation des produits locaux	Faible valorisation des produits locaux pour l'économie locale	-Organiser régulièrement des journées de vulgarisation des nouvelles technologies -Organiser et structurer les corps de métiers (tradipraticiens, etc..)
			Gor, Madingring, Sorombéo,	-Eloignement des centres de recherche spécialisés par rapport à la localité	Faible exploitation du savoir-faire local	-Créer des parcelles d'expérimentation dans les villages -
23	Santé publique	Difficulté d'accès aux soins de santé de qualité	Madingring, Gor, Sorombéo, Gambou Djeing 2 ; Nganadjé Carrefour, Bongo I, kongwala,	-Insuffisance des personnels soignants dans les CSI et CMA	Faible prise en charge des malades Faible suivi des malades	-Affecter les personnels de santé qualifiés dans les formations sanitaires de la Commune
				-Absence d'eau et d'électricité dans les CSI	Corvée pour les accompagnateurs des malades -Risque de réinfection en consommant des eaux souillées	-Construire des points d'eau dans les CSI -Electrifier les formations sanitaires
				-Insuffisance infrastructures et mauvais état de certains bâtiments	-Promiscuité dans les salles d'hospitalisation -Insuffisance des lits et matelas dans les salles d'hospitalisation	-Réfectionner des bâtiments des centres de formation sanitaires - Construire de nouveaux bâtiments d'hospitalisation et des laboratoires (Centre Mère-Enfant au CMA de Madingring, CSI de Gambou) -Parachever les projets de construction des 02 cases de santé communautaires et construire 3 autres (Maikiro, Bongo I, Kongwala) et les équiper
				Ruptures du stock dans les formations sanitaires	Consommation des produits de la rue Recours aux	-Approvisionner régulièrement et à temps des pharmacies des formations sanitaires de la commune en médicaments

N°	Secteur	Problèmes reformulés	Villages concernés	Causes pertinentes	Principaux effets	Besoins/ Idées de projets
					produits du marché (Automédication)	
				-Insuffisance des équipements sanitaires	-Diagnostic limité -Recours aux tradipraticiens Difficulté à évacuer des cas graves	-Doter les hôpitaux de la commune en matériels de kits de diagnostics (équipement des laboratoires et un incinérateur) et de soins Doter le CMA d'une ambulance et les CSI de Motos Construire deux latrines modernes au CMA de Madingring
				Insuffisance du logement du personnel soignant	Abandon de poste de travail	-Motiver le personnel sanitaire -Construire le logement du personnel soignant et chef de centre de santé
24	Sport et éducation physique	Faible développement des activités sportives et de l'éducation physique	Tout l'espace communal	-Faible aménagement des aires de jeux dans la localité - Ressources humaines limitées pour la promotion des disciplines sportives	- Recours illimité aux espaces non réglementaires pour la pratique du sport - Faible représentativité des athlètes de Madingring dans les jeux et activités sportives régionales	-Finaliser les travaux d'aménagement du stade municipal de Madingring -Aménager les aires de jeux dans les établissements scolaires des villages et l'espace urbain de la commune -Affecter des cadres d'éducation physique et sportive(EPS) dans les différentes écoles de la Commune -Organiser et structurer les jeunes sportifs en association
				- Infrastructures sportives inadéquates	-Non diversification des activités sportives	-Doter les associations sportives en matériels et équipements sportifs
25	Tourisme	Faible développement des activités touristiques	Tout l'espace communal	- Sites touristiques non aménagés	-Non valorisation de l'activité	-Aménager et valoriser les sites touristiques de la Commune -Construire et équiper un office communal de tourisme -Produire des affiches pour promouvoir le patrimoine touristique de Madingring

N°	Secteur	Problèmes reformulés	Villages concernés	Causes pertinentes	Principaux effets	Besoins/ Idées de projets
				-Absence des structures d'accueils touristiques	Faible présence des touristes dans la zone	-Créer et construire des structures d'accueil touristique -Aménager au moins (02) campements éco touristique
26	Travail et sécurité sociale	Difficulté d'accès à la sécurité sociale	Tout l'espace communal	-Ignorance des procédures d'affiliation à la CNPS	-Couverture sociale limitée aux personnes et agents des sociétés publics, parapublics et entreprises structurées	-Sensibiliser les populations sur l'importance de l'affiliation volontaire à la sécurité sociale
				-Faible organisation des acteurs du secteur informel	-Retraite difficile -Absence de couverture sociale des personnes en âge de production	-Créer un centre communal d'information et d'orientation des travailleurs du secteur informel
27	Travaux publics	Dégradation des voies de communication et de service	Tout l'espace communal	-Mauvais état des routes et des ouvrages de franchissement	-Difficulté de mobilité des personnes et des biens -Difficulté à effectuer des échanges -Retard dans les déplacements pour d'autres arrondissements -Difficulté d'évacuation des produits agricoles et de ravitaillement en produits de première nécessité (en saison de pluies)	-Bitumer toutes les routes départementales, nationales, et communales de la localité -Réaménager les routes/pistes rurales, reliant les routes départementales, communales ou nationales aux bassins de production - Construire les ouvrages de franchissement (radiers, pont, ponceaux, dalots) sur le réseau routier prioritaire, routes départementales, routes communales.

N°	Secteur	Problèmes reformulés	Villages concernés	Causes pertinentes	Principaux effets	Besoins/ Idées de projets
				- Absence de compétences techniques pour l'élaboration des DAO	-Evaluation peu réaliste des interventions sur les routes et infrastructures de la Commune	-Appuyer les agents dans l'élaboration des DAO réalistes de tous les projets d'infrastructures inscrits dans le PCD
28	Transport	- insécurité routière	Tout l'espace communal	-Mauvais état du réseau routier urbain	- Insuffisance des moyens de déplacement - Coût élevé du transport -Difficulté dans les déplacements	- Aménager des barrières de pluies sur les routes nationales, départementales et communales
				- Absence d'un cadre de concertation de tous les acteurs du transport	-Transport clandestin Absence d'agence de voyage Absence de structure de transport dans localité	-Construire trois Gares routières - Construire un parking pour camions - Aménager un parking de motos -Sensibiliserles motos taximen sur les méfaits des drogues et l'usage des documents de transport (Permis de conduire) -Organiser et structurer les transporteurs en syndicat/association - Structurer les moto-taximen de la commune .

CHAPITRE 5 : PLANIFICATION STRATEGIQUE

5.1. Vision et objectifs du PCD

La Commune de Madingring se veut une collectivité territoriale dont chaque citoyen jouit de toutes les facilités socioéconomiques et institutionnelles pour lui permettre d'exprimer sa vocation. Le point de départ de ce programme d'action est la validation de ce PCD par son conseil municipal dont les réalisations s'inscrivent dans une dynamique de cohérence avec les politiques gouvernementales. A cet effet, la Commune ambitionne de réaliser son programme d'action en intégrant vingt-huit secteurs de développement, qui pourra être révisé en cas de besoin, afin que sa croissance soit immédiatement traduite en création d'emplois. Toutes ces actions devront permettre à la Commune de Madingring de parvenir d'ici 2035 à une vie plongée dans l'émergence.

Objectifs du PCD

- Dresser la situation de référence de l'Institution communale sur les aspects de l'organisation, des ressources humaines, des ressources financières, du patrimoine et des relations que la commune entretient avec différents acteurs de développement ;
- Identifier et planifier les actions à mettre en œuvre pour rendre plus opérationnelle l'institution communale ;
- Identifier les actions à entreprendre pour booster les différents secteurs (28) de développement dans l'espace géographique de la commune en insistant sur l'accès des populations aux infrastructures sociales de base et économique que sont: les routes, l'éducation, l'eau potable, les soins de santé de qualité, l'énergie électrique...;
- Développer des stratégies de mobilisation des ressources pour la mise en œuvre du document de PCD ;
- Mettre en place une stratégie marketing en vue de promouvoir la communication pour la mise en œuvre du PCD ;
- Diagnostiquer la situation de développement de l'économie locale ;
- Outiller l'ensemble des bénéficiaires que sont : les communautés, la Commune à pouvoir conduire un processus de planification participative locale ;
- Assurer la promotion de la petite enfance ;
- Prendre en compte les effets du changement climatique, afin de mieux les intégrer dans la mise en œuvre de sa politique de développement ;
- Prendre en compte la situation des personnes vulnérables dans la commune ;
- Veiller à la prise en compte des aspects socio-environnementaux lors de la réalisation des projets.

Pour atteindre les résultats des objectifs indiqués, ci-dessus la Commune de Madingring entrevoit mettre une stratégie que le cadre logique ci-dessous indique.

5.2 Cadre logique

Secteur : Administration Territoriale, du Maintien de l'ordre et de la Décentralisation

Problème : Insécurité des hommes et des biens

Logique d'intervention	Indicateurs Objectivement Vérifiables	Moyens de vérification		Facteurs externes pouvant influencer ou perturber l'objectif (hypothèse)
Objectif Global Contribuer à l'amélioration des conditions de vie des populations dans l'espace communal		Rapport d'activité du sectoriel Rapport d'évaluation du DSCE Rapport d'évaluation à mi-parcours de la vision à l'horizon 2035		Instabilité politique
Objectif de développement : Améliorer la sécurité des personnes et des biens	Nombre de réunions de concertation	Rapport d'activité du sectoriel Enquêtes Etudes		Grand banditisme
Objectifs spécifiques : 1: Renforcer les capacités opérationnelles des forces de maintien de l'ordre en facilitant l'accès à l'eau aux personnes gardées à vue les relations avec les autorités	Liste des moyens logistiques et opérationnels apportés	Enquêtes		Us et coutumes
2: sécuriser l'acquisition de l'identité nationale	Nombre d'actes de naissance authentifié	Enquêtes Etudes		Népotisme
Résultats : 1.1.: Les capacités opérationnelles des FMO sont renforcées à travers des facilités d'accès à l'eau aux personnes gardées à vue et les autorités traditionnelles	Au moins deux matériels roulants sont acquis et fonctionnels dans chaque unité	Enquêtes Etudes		Instabilité politique
2.1.: l'identité nationale est sécurisée	90% des actes de naissances sont authentifiés	Enquêtes Etudes		Insouciance des autorités
Activités/actions	Ressources nécessaires	Autres ressources	Obligations préalables	
1.1.1.: Acquisition de 06 motos par la commune afin de faciliter la mobilité du personnel du commissariat (03) et de la gendarmerie (03) dans la lutte contre l'insécurité publique et transfrontalière de Madingring	9 000 000	matérielles et Humaines	Accroissement des ressources communales	
1.1.2.: Accompagnement à la lutte contre l'insalubrité des détenus par la construction d'un forage équipé de Pompe à Motricité Humaine (PMH) à la gendarmerie de Madingring	8 000 000		Site disponible	
1.1.3.: Renforcement des capacités de 59 comités de vigilances (appui technique et matériel) pour une meilleure collaboration avec les FMO	2 500 000		Identification des besoins en formation et disponibilité des acteurs	
2.1.1.: Redynamisation et officialisation des secrétariats	1 500 000		Engagement de	

d'états civils dans les CSI existants (Gambou, Gor, Sorombéo).			l'autorité administrative
2.1.2 : Création et officialisation des secrétariats d'états civils dans les cases de santé communautaires de (Djémadjou 1, Djeing 2, Mayo Djarendi)	1 500 000		
2.1.3 : Facilitation de la tenue des jugements supplétifs pour l'acquisition des actes de naissances	3 000 000		Disponibilité des autorités judiciaires
TOTAL	25 500 000		

Secteur : Affaires Sociales

Problème : Faible accès aux services sociaux

Logique d'intervention	Indicateurs Objectivement Vérifiables	Moyens de vérification		Facteurs externes pouvant influencer ou perturber l'objectif (hypothèse)
Objectif Global : Contribuer à l'amélioration des conditions de vie des populations dans l'espace communal		Rapport d'activité du sectoriel Rapport d'évaluation du DSCE Rapport d'évaluation à mi-parcours de la vision à l'horizon 2035		Stigmatisation des groupes sociaux
Objectif de développement : Améliorer les conditions de vie des populations marginalisées et vulnérables	Types d'appui apportés aux populations marginalisées, vulnérables et structures existantes	Enquêtes de terrain Rapport d'activité sectoriel Rapport comité de suivi		Préjugé défavorable
Objectifs spécifiques : 1 : Accroître l'offre en infrastructures et équipements en faveur des personnes défavorisées et marginalisées	Nombre d'actions en faveur des couches vulnérables et marginalisées	Rapport d'activité sectoriel		Préjugé défavorable
2 : Appuyer les activités en faveur des personnes marginalisées et défavorisées	Liste d'actions en faveur des personnes vulnérables	Rapport d'activité sectoriel		Népotisme
Résultats : 1.1 : Les infrastructures et équipements d'encadrement sont disponibles	Au moins une structure d'encadrement des personnes marginalisées et vulnérables est créée	Enquêtes de terrain		
2.1 : Les actes de naissance sont établis pour tous les enfants y compris ceux des Mbororos	Au moins 90% d'enfants en âge scolaire ont un acte de naissance	Enquêtes de terrain		Préjugé défavorable
Activités/actions		Ressources nécessaires	Autres ressources	Obligations préalables
1.1.1 : Construction d'une structure d'encadrement des handicapés (sourds/muets, visuels) à Madingring		25 000 000	matérielles et Humaines	Structuration des personnes socialement handicapées
1.1.2 : Equipement du centre d'encadrement des handicapés		10 000 000		Bâtiment préalable
2.1.1 : Appui à l'acquisition de la carte d'invalidité pour 457 personnes souffrant d'un handicap dans la Commune		1 000 000		Bonne gouvernance
2.1.2 : Accompagnement des handicapés (moteur et visuel) dans le processus d'acquisition des appareillages : béquille (278), tricycle (212) pour		50 000 000		Bonne gouvernance

handicap moteur et canne blanche (63), lunettes optiques (31) pour handicap visuel			
2.1.3: Appui au processus d'établissement des actes de naissances aux enfants en cours de scolarisation au cycle primaire (80% au moins des effectifs) par l'officialisation des centres d'état civil existant : Djémadjou 1, Djeing 2, Mayo Djarendi, Gambou	5 000 000		Engagement des autorités municipales et autres parties prenantes
2.1.4: Appui à l'établissement des actes de naissance des enfants Mbororos au sein de la commune	500 000		Engagement des autorités municipales et parties prenantes
2.1.4: Renforcement du partenariat avec l'orphelinat de Madingring pour la réinsertion des enfants de la rue et la prise en charge (psychologique et nutritionnelle) des orphelins	3 500 000		Disponibilité des acteurs
TOTAL	95 000 000		

Secteur : Agriculture et Développement Rural

Problème : Baisse de la production agricole et de la compétitivité agricole

Logique d'intervention	Indicateurs objectivement vérifiables	Moyens de vérification		Facteurs externes pouvant influencer ou perturber l'objectif (hypothèse)
Objectif Global : Contribuer à l'amélioration des conditions de vie des populations dans l'espace communal		Rapport d'activité du sectoriel Rapport d'évaluation du DSCE Rapport d'évaluation à mi-parcours de la vision à l'horizon 2035		Changement climatique Instabilité politique
Objectif de développement : Améliorer la production et la compétitivité agricole	Taux de croissance de la production et des entreprises ou organisations des producteurs	Rapport d'activité du chef de poste/DA/DDADER Enquêtes Sondage sur le terrain		Faible financement des activités agricoles
Objectifs spécifiques : 1 : améliorer l'encadrement des producteurs	Effectif des organisations	Rapport d'activité du chef de poste/DA/DDADER		Instabilité politique
2 : Accroître la production agricole	Quantité produite pour chaque spéculation	Rapport d'activité du chef de poste/DA/DDADER		Indisponibilité des semences adaptées
3 : Améliorer la compétitivité agricole	Volume des productions alimentant les marchés extérieurs	Rapport d'activité du chef de poste/DA/DDADER		Insécurité
Résultat: 1.1 : Les organisations des producteurs sont créées	Au moins 50 coopératives agricoles créées	Enquêtes Sondage sur le terrain		Eloignement des structures d'appui conseil
1.2 : Les organisations des producteurs sont redynamisées	Au moins dix organisations de producteurs redynamisées	Enquêtes Sondage sur le terrain		Eloignement des structures d'appui conseil
1.3 : L'encadrement agricole est renforcé	Au moins deux sessions de formation par trimestre	Enquêtes Sondage sur le terrain		Insécurité
2.1 : Le rendement agricole est amélioré	Croissance de 20% de la production agricole par an	Enquêtes Sondage sur le terrain		Appui limité
3.1 : Les pistes agricoles sont aménagées	Au moins 20% de pistes agricoles aménagées	Enquêtes Sondage sur le terrain		Indisponibilité des équipements de travaux publics
Activités /actions		Ressources nécessaires	Autres ressources	Obligations préalables
1.1.1 : Organisation de deux ateliers d'information et de sensibilisation sur les avantages de la structuration des GICs en association pour un appui à la création d'au moins 50 Coopératives agricoles		2 000 000	matérielles et	Disponibilité des acteurs et information

simplifiées		Humaines	
1.1.2: Renforcement des capacités des producteurs dans la gestion durable des terres par la production et l'utilisation de la fumure organique.	250 000		Concertation producteurs éleveurs
1.1.3: Formation de quatre membres de différentes organisations des producteurs dans les localités de (Djamboutou, Djeing 2, Kongwala, Bissa) sur les techniques de multiplication de semences améliorées (maïs, riz,)	4 000 000		Identification des besoins en formation
2.1.1: Valorisation des Bas-fonds à travers l'acquisition de moto pompes pour groupe de personnes (01 par village dans les localités de : Djeing1, Gor, Mbihaou, Kanadjé2, Sorombéo, Mawaïla, Mbaldjouk, Maïrom, Kodjong, Massi, Mbaoulari, Mayo Djarendi, Djemadjou2 et Djemadjou 1)	8 000 000		Concertation sur la gestion des bas-fonds avec les autorités
2.1.2: Réhabilitation des biefs dans les localités de Kagnadjé 2 et Djablang	1 500 000		Disponibilité des ressources humaines locales
2.1.3: Construction de vingt-neuf (29) biefs dans les localités suivantes: Djamboutou (01), Laoupoing (01), Djémadjou (02), Mbihaou (01), Djeing 1 (02), Mandi Goula (01), Koudjourou windé (01), Mbingué (01), Laoumboré (01), Sorombéo (02), Fanwiléo (02), Mbaoubala (02), Kodjong(01), Mamboum (01), Mbaldjouk(01), Massi(01), Mbaoulari (01) , Mayo Djarendi (04), Kouloumbou(02), Djibao (01)	43 500 000		Disponibilité des ressources
2.1.4: Acquisition de trois (03) tracteurs de 85 CV au moins dans les zones agricoles de : Madingring, Gor, Sorombéo avec cinq outils de travail du sol (Charrue à soc, charrue à disque, pulvérisateur, herse et remorque)	54 000 000		Mobilisation des fonds et organisation des producteurs dans les bassins de productions
2.1.5: Construction de trente-cinq (35) magasins de stockage dans les localités de : Kagnadjé II, Kouloumbou, Djamboutou, Moudouk frontière, Koudjourou-windé ,Nganadjé carrefour (Nganadjé I), Mbihaou (Nganadjé III), Mandi-Goula, Mandi mayo, Sorombéo, Fanwiléo, Mbaoubala, Kongwala , Mbakla, Mbissiri, Mamboum ,Kambang, Mbaldjouk, Mawaïla, Kodjong, Massi , Goingou, Bongo, Wafala II, Gor, Yagoye, Maïrom, Bolo-Herdjeu ,Maïkoro, Bissa, Djemdjé, Telbé, Mbihem-windé, Baïla, Mbihem dolé	350 000 000		Cession des sites
2.1.6: Dotation des membres formés en semences adaptées aux cycles saisonniers et pour la transformation des oléagineux (500kg)	500 000		Maîtrise des itinéraires techniques en semences de base
2.1.7: Appui au fonctionnement de dix comités des résolutions de conflits dans les zones de pâturage délimitées de manière concertée	3 500 000		Disponibilité des ressources et des acteurs de la terre
2.1.8: Construction de la délégation d'arrondissement de l'agriculture de Madingring	45 000 000		Accroissement des ressources communales
2.1.9: Plaidoyer pour la création de trois (03) postes agricoles dans les localités de : Gor, Sorombéo, Djemadjou1	100 000		Négligence des autorités
2.1.10: Construction de trois (03) postes agricoles	75 000 000		Accroissement des

dans les localités de : Gor, Sorombéo, Djemadjou1			ressources communales
3.1.1.: Etude de faisabilité en vue du reprofilage de 87.3 kml de pistes agricoles dans les localités suivantes : Djamboutou (6.5kml), Djemréo (3kml), Kanadjé2 (4kml), Djemadjou1 (2.7kml), Djemadjou 2 (5.2kml), Djeing 2 (3kml), Maïtaral (2,7kml), Koudjourou (3,1kml), Nganadjé2 ou Mbaoupala (4kml), Nganadjé3 ou Mbihaou(2kml), Kongwala(2.8kml), Mbaoubala (3.5kml), Laoudjougoye(7.2kml),Kambang(3.2kml),Mayo-Djarendi (2.4kml),Kouloumbou(3.2kml), Mandi-Ourokessoum(3.5kml),Goingou(3.2kml), Wafala 1(4.5kml),Maïrom(4.1kml), Maïkiro (3.5kml), Bissa(1kml), Djemdjé(3kml), Mbihem windé (6kml)	15 000 000		Accroissement des ressources communales
3.1.3: Etude de faisabilité en vue de l'ouverture des pistes agricoles de 178.7 kml dans les localités suivantes : Laoupoing 1 (2.8kml), Kagnadjé 1 (4kml), Kagnadjé 2 (5kml), Djemadjou 2(3.4kml), Moudouk frontière (3.1kml),Djeing 1 (2.8kml), Maïtaral (4.5 kml), Koudjourou windé(2kml), Nganadjé carrefour (2kml), Nganadjé 2 ou Mbaoupala(2kml), Nganadjé 3, Mbihaou (3.5kml), Laoupoing 2 (2.5kml), Mandi-Goula (3kml), Mandi mayo (2.8kml),Sorombéo(5.5kml), Fanwiléo(4.8kml) ,Mbaoubala (6kml), Kongwala (3.2kml), Mbakla (4.2kml), Mbissiri(5.2kml), Mamboum(3.1kml), Kambang(2.8kml),Mbaldjouk(6.2kml), Mawaïla (3.5kml),Kodjong(1.7kml Massi (4.6kml),Mayo-Djarendi(6.4kml), Kouloumbou (4.1kml), Goingou (2.8kml), bongo(6.5kml),Wafala 2(6.8kml), Gor(3.2kml), Yagoye(8.5kml), Maïrom(4kml), Boloherdjeu(4.2kml) ,Maïkiro(3kml) ,Bissa(3.5kml), Djemdjé(4.5kml), Telbé 1(2.5kml), Mbihem windé (2kml), Baïla(7kml),Mbihem dolé(5.5kml)	25 000 000		
3.1.4: Etude de faisabilité pour une ouverture de 178.7 kml de pistes agricoles dans les localités suivantes : Laoupoing1 (2.8kml), Kagnadjé 1 (4kml), Kagnadjé 2 (5kml), Djemadjou 2(3.4kml), Moudouk frontière (3.1kml),Djeing 1 (2.8kml), Maïtaral (4.5 kml), Koudjourou windé (2kml),Nganadjé carrefour (2kml), Nganadjé 2 ou Mbaoupala (2kml), Nganadjé 3,Mbihaou (3.5kml), Laoupoing 2 (2.5kml), Mandi-Goula(3kml),Mandimayo(2.8kml),Sorombéo(5.5kml), Fanwiléo(4.8kml),Mbaoubala(6kml),Kongwala(3.2kml),Mbakla(4.2kml),Mbissiri(5.2kml),Mamboum(3.1kml) ,Kambang(2.8kml),Mbaldjouk(6.2kml),Mawaïla(3.5kml),Kodjong(1.7kml),Massi(4.6kml),Mayo-Djarendi (6.4kml),Kouloumbou(4.1kml),Goingou(2.8kml),bongo(6.5kml),Wafala2(6.8kml),Gor(3.2kml),Yagoye(8.5kml),Maïrom(4kml),Boloherdjeu(4.2kml),Maïkiro(3kml) ,Bissa(3.5kml),Djemdjé(4.5kml),Telbé1(2.5kml),Mbihemwindé(2kml),Baïla(7kml),Mbihem dolé(5.5kml)	50 000 000		Accroissement des ressources communales
TOTAL	677 350 000		

Secteur : Commerce

Problème : Difficulté à développer les activités commerciales

Logique d'intervention	Indicateurs objectivement vérifiables	Moyens de vérification		Facteurs externes pouvant influencer ou perturber l'objectif (hypothèse)
Objectif Global : Contribuer à l'amélioration des conditions de vies des populations de l'espace urbain		Rapport d'activité du sectoriel Rapport d'évaluation du DSCE Rapport d'évaluation à mi-parcours de la vision à l'horizon 2035		-volonté politique - Catastrophes naturelles
Objectif de développement : Faciliter le développement des activités commerciales	Effectif d'infrastructures réalisées disponibles	Rapport d'activité sectoriel Enquêtes Sondage		Engagement de l'autorité municipale
Objectifs spécifiques : 1 : Accroître l'offre en infrastructures commerciales	-Nombre de hangars et boutiques construits dans les marchés	Rapport d'activité sectoriel		Catastrophes
2 : Améliorer les relations avec les services impliqués dans activités commerciales	Nombre de réunions de concertation	Rapport d'activité sectoriel		Insécurité des acteurs du commerce
Résultat : 1.1 : L'offre en infrastructures commerciales est améliorée	Au moins 02 magasins, boutiques et hangars construits par marché	Enquêtes		Catastrophe
2.1 : Les relations avec les services impliqués dans les activités commerciales sont améliorées	Au moins 90% des opérateurs économiques sont recensés	Sondage		Volonté politique de l'autorité municipale
Activités /actions		Ressources nécessaires	Autres ressources	Obligations préalables
1.1.1 : Construction de 13 Magasins de 5 000 sacs dans les localités de : Madingring(06), Gor (04), Sorombéo (03)		286 000 000	Humaines et matérielles	Concertation entre les parties prenantes et mise en place des comités de gestion
1.1.2 : Construction de 04 Magasins de 2 000 sacs dans les localités de : Gambou(02), Djeing 2 (02)		48 000 000		Concertation entre les parties prenantes et mise en place des comités de gestion
1.1.3 : Construction de 02 Magasins de 3 000 sacs dans la localité de Djémadjou 1		30 000 000		Concertation entre les parties prenantes et mise en place des comités de gestion
1.1.4 : Construction de quinze (15) blocs de 04 boutiques de 9m ² /pièce dans les localités de : Madingring (04), Gor (03), Sorombéo (02), Gambou(02), Djeing 2 (02), Djémadjou 1(02)		180 000 000		Concertation entre les parties prenantes et mise en place des comités de gestion
1.1.5 : Construction de treize (13) hangars de dix comptoirs dans les localités de : Madingring (04), Gor (03), Sorombéo (01), Gambou(01), Djeing 2		195 000 000		Concertation entre les parties prenantes et mise en place des

(01), Djémadjou 1(01), Nganadjé carrefour (02)			comités de gestion
2.1.1: Appui à l'élaboration du répertoire communal des commerçants par secteur d'activité et par catégorie	200 000		Maîtrise du système de traitement de l'information sur les contribuables
2.1.2: Appui à la mise en place de six (06) comités sur les principaux marchés de : Madingring, Gor, Sorombéo, Djémadjou 1, Djeing 2 et Gambou	200 000		Engagement des acteurs
2.1.3: Appui au renforcement des capacités des comités en gestion concertée des marchés de : Madingring, Gor, Sorombéo, Djémadjou 1, Djeing 2 et Gambou.	600 000		Engagement des acteurs
TOTAL	740 000 000		

Secteur : Communication

Problème : Difficulté d'accès aux informations nationales

Logique d'intervention	Indicateurs Objectivement Vérifiables	Moyens de vérification	Facteurs externes pouvant influencer ou perturber l'objectif (hypothèse)
Objectif Global Contribuer à l'amélioration des conditions de vie des populations dans l'espace communal		Rapport d'activité du sectoriel Rapport d'évaluation du DSCE Rapport d'évaluation à mi-parcours de la vision à l'horizon 2035	Calamités naturelles Situation de conjoncture
Objectif de Développement : Réduire les zones d'ombre et de silence radio	Liste des acteurs impliqués dans le processus de mise de développement	Rapport d'activités sectoriel	Calamités naturelles
Objectifs spécifiques : 1:Faciliter l'accès aux informations	-Taux de couverture de la Commune par les sources d'information et de communication	Rapport d'activités sectoriel	Situation de conjoncture
Résultats : 1.1 : L'accès aux informations est facilité	Au moins 20% de la population capable de disposer des sources d'information	Enquête Sondage	Situation de conjoncture
Activités/actions		Ressources nécessaires	Autres ressources
1.1.1 : Construction d'une (01) radio communautaire à Madingring		22 000 000	Humaines et matérielles
1.1.2 : Equipement d'une (01) radio communautaire à Madingring		18 000 000	
1.1.3 : Mise en place d'une antenne relais pour signal CRTV		20 000 000	
TOTAL		60 000 000	Obligations préalables
			Identifier les animateurs Mobiliser les élites intérieures et extérieures Renforcer le partenariat technique

Secteur : Culture

Problème : Difficulté à promouvoir la culture locale

Logique d'intervention	Indicateurs Objectivement Vérifiables	Moyens de vérification		Facteurs externes pouvant influencer ou perturber l'objectif (hypothèse)
Objectif Global Contribuer à l'amélioration des conditions de vie des populations dans l'espace communal		Rapport d'activité du sectoriel Rapport d'évaluation du DSCE Rapport d'évaluation à mi-parcours de la vision à l'horizon 2035		- Instabilité politique - Catastrophes naturelles
Objectif de développement : Promouvoir l'art et la culture locale	Nombre d'actions artistiques organisées	Rapport d'activité sectoriel Rapport comité de suivi		Egoïsme
Objectifs spécifiques : 1 : Améliorer le cadre de travail pour la culture et la lecture publique	Nombre de sites identifiés	Rapport d'activité sectoriel		Insécurité
2 : Pérenniser le potentiel culturel et susciter les échanges et l'émulation entre les acteurs de la culture	Nombre d'actions en faveur de la culture	Rapport d'activité sectoriel		Instabilité politique
Résultats : 1.1: Un centre de lecture est fonctionnel	Liste des documents disponibles pour le public	Rapport comité de suivi		Egoïsme
2.1.: Une manifestation culturelle est organisée de façon périodique	Nombre de compétition	Rapport comité de suivi		Catastrophes
Activités/actions		Ressources financières nécessaires	Autres ressources	Obligations préalables
1.1.1 : Construction de la Bibliothèque municipale		15 000 000	Humaines et matérielles	Participation communautaire
1.1.2 : Equipement de la bibliothèque municipale		50 000 000		Mobilisation des élites
1.1.3 : Appui à l'acquisition des livres et documents au Centre de Littérature Karang		5 000 000		Contribution des élites
2.2.1 : Organisation d'un festival biennuel des arts et de la culture		5 000 000		Appui des élites
2.2.3 : Construction d'un foyer culturel à Madingring		25 000 000		Engagement des élus locaux
2.2.4 : Equipement du foyer culturel à Madingring		7 000 000		Disponibilité des ressources
TOTAL		107 000 000		

Secteur : Développement Urbain et Habitat

Problème : Dégradation du cadre de vie de l'espace urbain

<i>Logique d'intervention</i>	<i>Indicateurs Objectivement Vérifiables</i>	<i>Moyens de vérification</i>		<i>Facteurs externes pouvant influencer ou perturber l'objectif (hypothèse)</i>
Objectif Global Contribuer à l'amélioration des conditions de vie des populations dans l'espace communal		Rapport d'activité du sectoriel Rapport d'évaluation du DSCE Rapport d'évaluation à mi-parcours de la vision à l'horizon 2035		Proximité de la Commune avec le domaine privé de l'Etat mis en concession Retard dans la promulgation de la nouvelle loi sur la propriété foncière
Objectif de Développement : Améliorer le cadre de vie des populations de l'espace urbain	Superficies aménagées dans l'espace urbain de Madingring	Rapport d'activités Enquête		Retard dans la promulgation de la nouvelle loi sur la propriété foncière
Objectifs spécifiques : 1: Réaliser les études d'avant-projet d'un plan d'urbanisation	Nombre d'études réalisées	Rapport d'activités		Disponibilité des acteurs de l'espace urbain et voisinage
2: Accroître l'offre en infrastructures urbaines	Nombre d'infrastructures urbaines disponibles	Rapport d'activités		Conflits entre les acteurs de la terre
Résultats : 1.1: Les études d'avant projets de réalisation de plan d'urbanisation sont réalisées	Au moins une étude menée dans l'espace urbain	Enquête		Indisponibilité des ressources humaines
2.1 : Les infrastructures urbaines sont disponibles	Au moins 10% de la voirie communale entretenue par an	Enquête		Conflits entre les acteurs de la terre
Activités/actions		Ressources financières nécessaires	Autres ressources	Obligations préalables
1.1.1 : Etude de faisabilité en vue d'élaboration d'un Plan sommaire d'urbanisation de Madingring		5 000 000	Humaines et matérielles	Mobilisation de la contrepartie financière
1.1.2 : Etude de faisabilité pour la mise en place du projet de construction de trente (30) Habitats à Loyers Modérés (T3) dans les zones résidentielles sécurisées		10 000 000		Maîtrise de l'espace urbain communal
1.1.3 : Etude de faisabilité en vue de l'aménagement des voiries communales : Nord-Est de Madingring (Quartier Fada et secteur) ≈ 4kml, Nord-Ouest de Madingring (Quartier Fada et Mission) ≈ 6 kml, Sud-Ouest de Madingring (Quartier Antenne-lycée-Marché, Carrefour-Ecole publique) ≈ 15 kml		20 000 000		Maîtrise de l'espace urbain communal
1.1.5 : Etude de faisabilité pour l'ouverture de la voirie urbaine à Madingring Aménagement de la zone résidentielle de la ville de Madingring (Routes d'accès≈10kml, avec canalisations de part et		5 000 000		Maîtrise de l'espace urbain communal

d'autres)			
2.1.1: Aménagement d'un jardin municipal dans la ville de Madingring	10 000 000		Mobilisation de la contrepartie financière
2.1.2: Tracage des rues dans l'espace urbain et les voies publiques de la Commune	5 000 000		Maîtrise de l'espace urbain communal
TOTAL	55 000 000		

Secteur : Domaine et des Affaires Foncières

Problème : Difficulté d'accès à la propriété foncière et domaniale

Logique d'intervention	Indicateurs Objectivement Vérifiables	Moyens de vérification	Facteurs externes pouvant influencer ou perturber l'objectif (hypothèse)
Objectif Global : Contribuer à l'amélioration des conditions de vie des populations dans l'espace communal		Rapport d'activité du sectoriel Rapport d'évaluation du DSCE Rapport d'évaluation à mi-parcours de la vision à l'horizon 2035	Retard dans la promulgation de la nouvelle loi sur la propriété foncière
Objectif de développement : Faciliter l'accès à la propriété foncière et domaniale	% de l'espace communal sécurisé par rapport à la superficie de la commune	Enquêtes de terrain Rapport d'activité sectoriel	Proximité de la Commune avec le domaine privé de l'Etat mis en concession
Objectifs spécifiques : O.1 : Renforcer les capacités des acteurs sur les procédures de sécurisation foncière et de gestion des conflits fonciers	Superficie communal sous le contrôle des services municipaux	Rapport d'activité sectoriel	Analphabétisme
Résultats : 1.1: Trois réunions au moins de sensibilisation sont effectuées dans les zones à forte concentration humaine	Nombre de sessions de formations et de sensibilisations	Enquêtes de terrain	Us et coutumes
Activités/actions		Ressources nécessaires	Autres ressources
1.1.1 : Etude de faisabilité en vue de l'élaboration d'un Plan Cadastral Communal de Madingring		5 000 000	matérielles Humaines et
1.1.2 : sensibiliser les populations de la commune de Madingring sur les procédures d'obtention des titres fonciers, des permis de bâtir.		3 000 000	
TOTAL		8 000 000	
			Obligations préalables
			-Mobilisation de la contrepartie financière
			-Etudes préalables

Secteur : Eau et énergie

Problème : Difficulté d'accès à l'eau potable et à une énergie de qualité

Logique d'intervention	Indicateurs Objectivement Vérifiables	Moyens de vérification	Facteurs externes pouvant influencer ou perturber l'objectif (hypothèse)
Objectif Global : Contribuer à l'amélioration des conditions de vie des populations de l'espace communal		Rapport d'activité du sectoriel Rapport d'évaluation du DSCE Rapport d'évaluation à mi-parcours de la vision à l'horizon 2035	Crise financière, catastrophes Situation de conjoncture
Objectif du développement du secteur : <i>Faciliter l'accès à l'eau potable et à l'énergie électrique</i>	Taux d'accès à l'eau potable	Rapport d'activité	Insécurité sur les équipements et infrastructures hydrauliques
Objectifs spécifiques : 1.1 : Accroître le nombre de points d'eau potable	Taux de croissance de l'accès à l'eau potable	Rapport d'activité	Situation de conjoncture
1.2 : Assurer la pérennité des ouvrages hydrauliques	Nombre d'ouvrage réhabilités	Rapport d'activité	Insécurité
2.1 : Réduire les zones de pénombres des équipements électriques	-Taux de couverture en énergie électrique;	Rapport d'activité	Situation de conjoncture
2.2 : Assurer durablement la disponibilité en énergie électrique	Nombre d'intervention sur les équipements de fournitures électriques	Rapport d'activité	Faible niveau de patriotisme
Résultats : 1.1.1 : Le nombre de points d'eau potable est accru	Au moins 10% de taux de croissance par an	Sondage d'opinion Enquêtes	Catastrophes
1.2.1 : La pérennité des ouvrages hydrauliques est assurée	Durée limite d'intervention	Etudes	Catastrophes
2.1.1 : Les équipements électriques sont réhabilités	Enquêtes Etudes		Situation de conjoncture
2.2.1 : L'énergie électrique est disponible en permanence	Sondage d'opinion		Faible niveau de patriotisme
Activités/actions :	Ressources nécessaires	Autres ressources	Obligations préalables

<p>1.1.1.1: Construction de 82 forages dans les localités de : Kouloumbou1 (01) ; Mandi o.k. (02) ; Madingring Centre (05) ; Baïla (01) ; Bongo1 (02) ; Djamboutou (02) ; Laoudjougoye (02) ; Mandi-Mayo (01) ; Djeing (02) ; Sorombéo (03) ; Fanwiléo (02) ; Djemadjou1 (02) ; Djemadjou2 (03) ; Kagnadje1 (01) ; Kagnadje2 (02) ; Laoupoing1 (01) ; Mbihaou (01) ; Nganadjé carrefour (02) ; Laoumboré (01) ; Mamboum (01) ; Mayo- Djarendi (02) ; Mbihem windé (03) ; Kongwala (02) ; Mbaoubala (02) ; Mbissiri (01) ; Mbakla (01) ; Goingou (01) ; Gor (09) ; Telbé (01) ; Bissa (01) ; Mbihem Dole (02) ; Gambou (02) ; Djablant (02) ; Yagoye (01) ; Laou (02) ; Kambang (01) ; Mbaoupala (01) ; Djemréo (01) ; Koudjourou (01) ; Bolo-Herdjeu (02) ; Maïrom (01) ; Maïkiro (02) ; Mbaldjouk (01) ; Mbinguéo (01) ; Laoupoing2 (01), Kodjong (01)</p>	656 000 000	Humaines et matérielles	-Accroissement des ressources financières
<p>1.1.1.2: Construction de 70 puits ouverts : Kouloumbou (01) ; Madingring Centre (12) ; Baïla (01) ; Bongo1 (02) ; Djamboutou (02) ; wafala2 (02) ; Djeng2 (01) ; Sorombéo (01) ; Djemadjou1 (02) ; Djemadjou2 (03) ; Moudouk frontière (02) ; Kagnadje1 (02) ; Laoupoing1 (02) ; Djeng1 (02) ; Nganadjé carrefour (01) ; Massi (01) ; Mbaoulari (01) ; Mbihem windé (01) ; Mbaoubala (01) ; Mbissiri (02) ; Wafala (02) ; Gor (06) ; Telbé (01) ; Bissa (01) ; Mbihem dole (01) ; Gambou (01) ; Djablant (02) ; Yagoye (02) ; Djibao (01) ; Laou (01) ; Kambang (01) ; Mbaoubala (01) ; Koudjourou (02) ; Maïrom (01) ; Maïkiro (02) ; Maïtaral (02) ; et Mawaila (01)</p>	350 000 000		
<p>1.1.1.3: Aménagement de deux sources naturelles à Djamboutou et Moudouk frontière</p>	1 500 000		Engagement des communautés
<p>1.1.1.4: Réhabilitation de 17 puits dans les localités de : Madingring(03), Djamboutou(01), Djeing II(02), Nganadjé carrefour(01), Gor(02), Djibao(01), Djemréo(01), mandi goula (02), Baïla (01), Mbongo (01), Sorombéo (02).</p>	10 200 000		Mobilisation des populations locales
<p>1.1.1.5: Réhabilitation de 50 forages dans les localités de : Kouloumbou (01) ; Madingring Centre (07) ; Baïla (01) ; Djamboutou (01) ; Laoudjougoye (01) ; Mandi-Mayo (01) ; Djeng2 (03) ; Sorombéo (03) ; Kagnadje1 (01) ; Laoupoing1 (01) ; Bongo 1 (01) ; Djeng1 (01) ; Mbihaou (01) ; Nganadjé carrefour (02) ; Laoumboré (01) ; Mamboum (01) ; Mayo- Djarendi (01) ; Massi (01) ; Mbaoulari (01) ; Mbihem-dolé (01) ; kongwala (01) ; Mbaoubala (01) ; Mbissiri (01) ; Mbakla (01) ; Goingou (01) ; Wafala1 (01) ; Gor (04 dont 02 par les communautés) ; Bissa (01) ; Gambou (02) ; Djablant (01) ; Djibao (02) ; Laou (01) ; Kambang (01) ; Djemréo (01).</p>	37 500 000		Formation des artisans réparateurs
<p>1.1.1.6: Mise en œuvre du projet d'alimentation en eau potable de Madingring</p>	200 000 000		Disponibilité des partenaires financiers
<p>1.2.1.1: Mise en place au niveau communal, d'une équipe de réparateurs de pompes</p>	PM		
<p>1.2.1.2: Formation de tous les comités de gestion de 90 points d'eau dans les 59 villages de la commune</p>	14 000 000		
<p>1.2.1.3: Appui à la mise en place d'un stock rotatif de pièces de rechange pour forages</p>	1 000 000		

2.1.1.1: Réhabilitation de neuf(09) ampoules solaires défectueuses	5 000 000		-Mobilisation des acteurs
2.1.1.2: Installation de trente-six (36) ampoules à éclairage solaire dans les localités de : Madingring (05), Sorombéo (04), Djémadjou 1 (04), Gor (05), Djeing (05), Gambou (04), Nganadjé carrefour (04), Mayo Djarendi (03), Bongo (02)	36 000 000		Disponibilité des partenaires
2.1.1.3: Alimentation de l'hôtel de ville de Madingring par énergie solaire	3 000 000		-Disponibilité des ressources humaines qualifiées
2.1.1.4: Mise en œuvre du projet d'électrification décentralisé de la ville de Madingring (Groupe électrogène) ou (en énergie solaire)	400 000 000		Disponibilité des partenaires
TOTAL	1 639 200 000		

Secteur : Education de Base

Problème : Difficulté d'accès à une éducation de base de qualité

Logique d'intervention	Indicateurs objectivement vérifiables	Moyens de vérification	Facteurs externes pouvant influencer ou perturber l'objectif (hypothèse)
Objectif Global Contribuer à l'amélioration des conditions de vie des populations de l'espace communal		- Rapport d'activité du sectoriel Rapport d'évaluation du DSCE Rapport d'évaluation à mi-parcours de la vision à l'horizon 2035	- Instabilité politique
Objectif de développement : Faciliter l'accès à une éducation de base de qualité	Taux de scolarisation	- Rapport d'activité du sectoriel	- Guerres - Troubles dans le pays
Objectifs spécifiques : 1: Accroître l'offre en infrastructures et équipements préscolaires et scolaires pour les enfants de la localité	Nombre de salles de classe et d'écoles primaires dans l'arrondissement	- Rapports d'études	- Catastrophes naturelles
2 : Améliorer les conditions d'enseignement des maitres	Nombre d'enseignants dans la localité	- Rapports d'études	- Climat délétère
Résultats : 1.1 : L'offre en infrastructure scolaire et en équipement est améliorée	Types et qualité des infrastructures scolaires	- Enquête de terrain - Rapports des comités de suivi	- Catastrophes naturelles
2.1 : Conditions d'enseignements des maitres améliorées	Ratio élèves /maitres	- Photos	- Climat délétère
Activités/Actions	Ressources nécessaires	Autres ressources	Obligations préalables
1.1.1: Construction de 285 salles de classe dans les écoles de : kouloumbou (04), Mandi-Mayo(02), Djamboutou(10), Laoupoing I(06), Kagnadjé I (04), Kagnadjé II (06), Djémadjou I Gr 1(02), Djémadjou I Gr 2(06) Djémadjou II (12), Moudouk Frontière(06), Madingring Fada(4), Madingring gpe 2 (11), Madingring Plateau(06), Madingring publique bilingue(06), Madingring gpe 1 (05),Djeing I(06), Djeing II(12), Nganadjé Carrefour (06) Laoumboré (04), Maitaral(06), Goingou(06), Bongo(06), Wafala I(04), Wafala II(10), Goitam (06), Gor Gr 1(08), Gor Gr 2(02),Gor EP bilingue(06), Maïrom (06), Maikiro(02), Yagoye(04), Bolo-Herdjeu(6), Mbaoupala(04), Bissa(08), Djemdje(06),Telbé 1(06), Baila(04), Mbihem-Windé(06), Mbihem-dolé (04), Gambou(11), Djibao(06), Djablang(06) Sorombéo(05), Mbaldjouk(04), Massi(04), Mayo-	2280000 000	Humaines et matérielles	- Accroissement des ressources communales

Djarendi(02), Mbissiri(06), Langui (06), Mbaoubala (03), Laoudjougoye(04)		
1.1.2: Equipement des salles de classe en 6 411 tables bancs dans les écoles de : kouloumbou (77), Mandi-Mayo(85), Djamboutou(195), Laoupoing I(120), Kagnadjé I (176), Kagnadjé II (80), Djémadjou I Gr 1(156), Djémadjou II (235), Moudouk Frontière(63), Madingring Fada(132), Madingring gpe 2 (441), Madingring Plateau(50), Madingring publique bilingue(60), Madingring gpe 1 (231),Djeing I(200), Djeing II(215), Nganadjé Carrefour (60) Laoumboré (60), Maitaral(240), Goingou(240), Bongo(190), Wafala I(113), Wafala II(220), Goitam (240), Gor Gr 1(214), Gor Gr 2(78),Gor EP bilingue(56), Maïrom (85), Maikiro(81), Yagoye(145), Bolo-Herdjeu(70), Mbaoupala(58), Bissa(192), Djemdje(66),Telbé 1(78), Baila(68), Mbihem-Windé(36), Mbihem-dolé (50), Gambou(271), Djibao(61), Djablang(52) Sorombéo(241), Mbaldjouk(165), Massi(75), Mayo-Djarendi(132), Mbissiri(62), Langui (60), Mbaoubala (56), Laoudjougoye(80)	160 275 000	- Accroissement des ressources communales
1.1.3: Equipements de 341 salles de classe d'un kit en mobiliers pour enseignants	85 250 000	- Accroissement des ressources communales
1.1.4: Réhabilitation de 57 salles de classe dans les écoles publiques de : Mandi-Mayo(03), Djamboutou(02), Kagnadjé I(02), Djémadjou I (02), Madingring Fada(02), Madingring gpe 2 (07), Madingring gpe 1 (02), Djeing II(01), Bongo I(04),Wafala I(02), Gor 1(3), Gor 2 (4) Maikiro(04), Yagoye(02), Mbaoupala(02), Bissa(01), Baila(02), Gambou(01), Sorombéo(02), Mbaldjouk(02), Massi(03), Mayo-Djarendi(02), Laoudjougoye(02),	199 500 000	- Accroissement des ressources communales
1.1.5: Construction de cinq (05) blocs maternels dans les écoles maternelles de : Madingring bilingue, Madingring Publique, Gor, Djémadjou I, Sorombéo	125 000 000	- Accroissement des ressources communales
1.1.6: Equipement de cinq (05) blocs maternels en tablettes, chaises et tableaux sur chevalets : Madingring bilingue, Madingring Publique, Gor, Djémadjou I, Sorombéo	10 000 000	- Accroissement des ressources communales
1.1.7: Construction de cinq (07) latrines à double cabine dans les écoles maternelles de : Madingring bilingue, Madingring Publique, Gor, Djémadjou I, Gambou, Bongo 1	67500 000	- Accroissement des ressources communales
1.1.8: Equipement de deux écoles maternelles à Gambou, Bongo 1	4 000 000	- Accroissement des ressources communales
1.1.9: Construction 39 forages dans les écoles de: Kouloumbou(01), Mandi-Mayo(01), Djamboutou (01), Laoupoing I (01), Kagnadjé II(01), Djémadjou II(01), Moudouk Frontière (01), Madingring Fada(01), Madingring gpe 2 (01), Madingring gpe 1 (01), Madingring Plateau(01), Djeing I (01), Laoumboré (01), Maitaral(01), Goingou(01), Bongo I	312 000 000	Appui des autorités et des partenaires

(01),Wafala I(01), Wafala II(01), Mairom (01), Maikiro(01), Yagoye(01), Bolo-Herdjeu(01), Mbaoupala(01), Bissa(01), Djemdje(01), Telbe(01), Baila(01), Mbihem-Dole(01), Mbihem-Windé(01), Gambou(01), Djibao(01), Sorombéo (01), Gor (01), Gor Franco Arabe (01)Mbaldjouk(01), Massi(01), Mayo-Djarendi(01), Mbaoubala(01), Laoudjougoye(01), Mbissiri(01),			
1.1.10: Construction 12 latrines à triple cabines dans les écoles de : Djamboutou, Djémadjou II, EP Madingring groupe 2, EP publique bilingueMadingring, EP Madingring gpe 1, Djeing II, Bongol, Gor Grpe 2, Bissa, Gambou, Sorombéo, Mbaldjouk,	96 000 000		Appui des autorités et des partenaires
1.1.11: Construction 28 latrines à double cabines dans les écoles de : Kouloumbou(01), Mandi-Mayo(01), Laoupoing I (01), Kagnadjé II(01), Moudouk Frontière(01), Madingring Plateau(01), Djeing I (01),Laoumboré (01), Maitaral (01), Goingou(01), Wafala I(01), Wafala II(01), Mairom(01), Maikiro(01), Yagoye(01), Bolo-Herdjeu(01), Mbaoupala(01), Djemdje(01), Telbé(01), Baila(01), Mbihem-Dole(01), Mbihem-Windé(01), Mbaldjouk(01), Massi(01), Mayo-Djarendi(01), Mbaoubala(01), Laoudjougoye(01), Mbissiri(01),	98 000 000		Appui des autorités et des partenaires
1.1.12: Construction de cinq (05) forages équipés de PMH dans les écoles maternelles de : Madingring bilingue, Madingring Publique, Gor, Djémadjou I, Sorombéo	40 000 000		Appui des autorités et des partenaires
1.1.13: Construction des clôtures dans les écoles publiques de : Madingring Fada (600ml), Madingring gpe 2 et 1(600ml), Djeing I (600ml), Djeing II (600ml), Bissa (600ml), Gambou (600ml), Sorombéo (600ml)	732 000 000		Appui des autorités et des partenaires
2.1.1: Construction de 56 blocs administratifs dans les écoles publiques de: Kouloumbou, Mandi-Mayo, Djamboutou, Laoupoing I, Kagnadjé I, Kagnadjé II, Djémadjou I,Djémadjou II, Moudouk Frontière, Madingring Fada, Madingring Gp2, Madingring Plateau, Ep Bilingue de Madingring, Madingring Gp1, Djeing I, Djeing II, Nganadjé Carrefour, Laoumboré,Maitaral, Goingou, Bongo I, Wafala I, Wafala II, Gor gpe I, Gor Gpe II ,Gor Ep Bilingue, Goitam, Mairom, Maikiro, Yagoye, Bolo-Herdjeu, Mbaoupala, Mbaoubala, Bissa, Djemdje, Telbé, Baila, Mbihem-Dole, Mbihem-Windé, Gambou, Sorombéo, Mbaldjouk, Massi, Mayo-Djarendi, Mbaoubala, Laoudjougoye, Mbissiri, langui	1 680000000		Appui des autorités et des partenaires
2.1.2: Construction de 45 logements d'astreinte pour l'administration dans les écoles de: Kouloumbou, Mandi-Mayo, Djamboutou, Laoupoing I, Kagnadjé I, Kagnadjé II, Djémadjou I,Djémadjou II, Moudouk Frontière, Madingring Fada, Ep Madingring Gp2, Ep Madingring Plateau, Ep Bilingue De Madingring, Ep Madingring Gp1, Djeing	1 125000000		Appui des autorités et des partenaires

I Djeing II, Nganadjé Carrefour, Laoumboré, Maitaral, Goingou, Bongo, Wafala I, Wafala II, or Gpe I, Gor Gpe II, Goïtam, Gor Ep Bilingue, Maïrom, Maïkiro, Yagoye, Bolo-Herdjeu, Mbaoupala, Bissa, Djemdje, Telbé, Baila, Mbihem-Dole, Mbihem-Windé, Gambou, Sorombéo, Mbaldjouk, Massi, Mayo-Djarendi, Mbaoubala, Laoudjougoye, Mbissiri, langui			
2.1.3: Equipement de 56 blocs administratifs en mobilier de bureau dans les écoles publiques de: Kouloumbou, Mandi-Mayo, Djamboutou, Laoupoing I, Kagnadjé I, Kagnadjé II, Djémadjou I, Djémadjou II, Moudouk Frontière, Madingring Fada, Ep Madingring Gp2, Ep Madingring Plateau, Ep Bilingue De Madingring, Ep Madingring Gp1, Djeing I Djeing II, Nganadjé Carrefour, Laoumboré, Maitaral, Goingou, Bongo, Wafala I, Wafala II, Gor Gpe I, Gor Gpe II, Gor Ep Bilingue, Goindassou, Maïrom, Maïkiro, Yagoye, Bolo-Herdjeu, Mbaoupala, Bissa, Djemdje, Telbé, Baila, Mbihem-Dole, Mbihem-Windé, Gambou, Djibao, Sorombéo, Mbaldjouk, Massi, Mayo-Djarendi, Mbaoubala, Laoudjougoye, Mbissiri	280 000 000		Appui des autorités et des partenaires
TOTAL	7 294525000		

Secteur : Elevage, des Pêches et des Industries Animales

Problème : Baisse de la production animale et de la compétitivité animale

Logique d'intervention	Indicateurs Objectivement Vérifiables	Moyens de vérification		Facteurs externes pouvant influencer ou perturber l'objectif (hypothèse)
Objectif Global : Contribuer à l'amélioration des conditions de vie des populations dans l'espace communal		Rapport d'activité du sectoriel Rapport d'évaluation du DSCE Rapport d'évaluation à mi-parcours de la vision à l'horizon 2035		Calamité naturelle Epizooties
Objectif de développement du secteur: Accroître la production et la compétitivité dans l'espace communal	Taux d'accroissement des espèces animales et infrastructures d'élevage	Rapport d'activité sectoriel Rapport d'enquêtes de sondage		Conflits agropastoraux Insécurité
Objectifs spécifiques : 1 : Améliorer l'encadrement des acteurs d'élevage	-Types d'acteurs renforcés -Types d'appuis accordés aux acteurs du secteur	Rapport d'activité sectoriel		Insécurité
2 : Accroître la production animale	-Taux d'accroissement des espèces animales	Rapport d'activité sectoriel		Changements climatiques
3 : Améliorer la commercialisation des produits d'élevage	-Nombre d'infrastructures et équipements d'élevage	Rapport d'activité sectoriel		Calamité naturelle
Résultats : 1.1 : Les capacités des acteurs de production sont améliorées	Au moins 40% des éleveurs formés	Rapport d'enquêtes de sondage		Conflits agropastoraux
1.2 : Les producteurs sont mieux organisés	Au moins 20% des éleveurs structurés	Rapport d'enquêtes de sondage		Insécurité
2.1 : Les infrastructures et équipement de production sont disponibles et fonctionnels	Au moins 20% des infrastructures fonctionnels	Rapport d'enquêtes de sondage		Calamité naturelle
2.2 : Les zones de pâturage sont délimitées et sécurisées	-Superficie des zones d'élevage	Rapport d'enquêtes de sondage		Conflits
3.1 : Les infrastructures de commercialisations sont mises en place	Taux de répartition des infrastructures dans la Commune	Rapport d'enquêtes de sondage		Calamité naturelle
Activités/actions		Ressources nécessaires	Autres ressources	Obligations préalables
1.1.1 : Appui au renforcement des capacités éleveurs dans les techniques d'amélioration des parcours avec des espèces à forte valeur énergétique et protéinique (Bracharia spp, stylosantes spp,		2 000 000	Humaines et matérielles	-recensement des bénéficiaires et des compétences

leucaenae spp, etc.)			nécessaires
1.1.2: Appui au renforcement des capacités des jeunes sur les techniques d'élevage des poulets de chair et poules de Ponte à Madingring	2 000 000		Disponibilité des ressources humaines
1.1.3: Appui au renforcement des capacités des jeunes sur les techniques de valorisation d'élevage traditionnel des petits ruminants et poules de race locale : Mélanges d'aliments, protection sanitaire	500 000		-recensement des bénéficiaires et évaluation des compétences nécessaires
1.1.4: Appui au renforcement des capacités de production du miel des populations de : Mawaïla, Sorombéo, Djeing, Mbissiri,	1 500 000		-recensement des bénéficiaires et évaluation des compétences nécessaires
2.1.1: Parachèvement des travaux de construction de la marre artificielle de Madingring à Koudjourou windé	30 000 000		Appui des autorités vis-à-vis des marchés publics
2.1.2: Construction de cinq (05) puits pastoraux dans les localités de : Maikiro, Djeing 1, Sorombéo, Gor, Djémadjou 1	50 000 000		Accroissement des ressources financières
2.1.3: Construction de trois (03) parcs vaccinogènes dans les localités de : Madingring, Sorombéo, Gor	18 000 000		Accroissement des ressources financières
2.1.4: Dotation du Centre Zootechnique et Vétérinaire de Madingring de deux motos	2 000 000		Accroissement des ressources financières
2.1.5: Approvisionnement du Centre Zootechnique et Vétérinaire de Madingring en médicaments et équipement (réfrigérateur, conservateurs de dose de vaccins)	3 000 000		Structuration des éleveurs en vue de la mise en place d'une pharmacie vétérinaire
2.1.6: Matérialisation de six (06) zones de pâturages dans les localités suivantes : Gor, Sorombéo, Koudjourou windé, Djémadjou 2, Maïtaral, maikiro	2 500 000		Concertation préalable avec les guides chases
3.1.1: Construction de 03 aires d'abattage munies dans les localités de : Sorombéo (01), Djémadjou 1(01), Gor (01)	13 500 000		Accroissement des ressources financières
3.1.2: Construction d'un bureau et enclos de 150ml dans les trois marchés à bétail de la Commune suivant : Madingring (01), Gor(01), Sorombéo(01)	45 000 000		Accroissement des ressources financières
3.1.3: Construction de deux boucheries dans chacun des marchés de : Madingring (01) et Gor(01)	20 000 000		Accroissement des ressources financières
TOTAL	190 000 000		

Secteur : Emploi et Formation Professionnelle

Problème : Faible accès à l'emploi et à la formation professionnelle

Logique d'intervention	Indicateurs Objectivement Vérifiables	Moyens de vérification		Facteurs externes pouvant influencer ou perturber l'objectif (hypothèse)
objectif global Contribuer à l'amélioration des conditions de vie des populations dans l'espace communal		Rapport d'activité du sectoriel Rapport d'évaluation du DSCE Rapport d'évaluation à mi-parcours de la vision à l'horizon 2035		-Guerre -Conjoncture économique -Instabilité sociale -Catastrophe naturelle
Objectif de développement : Faciliter l'accès à la formation professionnelle et à l'emploi	Nombre de jeunes ayant accès à une formation qualifiante ou un emploi	Rapport sectoriel	d'activité	-Conjoncture économique
Objectifs spécifiques : 1 : Améliorer l'offre en formation et emploi ;	- Types de formation effectuée	Rapport sectoriel	d'activité	-Instabilité sociale
Résultats : 1.1. : L'offre en formation et emploi est améliorée	Nombre de personnes insérées dans le circuit économique	Enquêtes de terrain		-Catastrophe naturelle
Activités/actions		Ressources nécessaires	Autres ressources	Obligations préalables
1.1.1 : Appui au financement des maîtres artisans		2 000 000	Humaines et matérielles	-Mobilisation des acteurs
1.1.2 : Construction d'un Centre de formation au métier (CFM ou SAR/SM) à Madingring		40 000 000		Mobilisation des élites et évaluation des ressources
1.1.3 : Equipement d'un Centre de formation au métier (CFM ou SAR/SM) à Madingring		10 000 000		Mobilisation des élites intérieures et extérieures
1.1.4 : Mise en place d'un fond d'appui à l'insertion des jeunes porteurs de projets		4 000 000		Mobilisation des élites et responsable des projets d'insertion des jeunes
1.1.5 : Appui à l'élaboration d'un répertoire des demandeurs d'emploi par spécialité et par villages/quartiers		2 000 000		Mobilisation des autorités locales
TOTAL		58 000 000		

Secteur : Enseignements Secondaires

Problème : Difficulté d'accès aux enseignements secondaires de qualité

Logique d'intervention	Indicateurs objectivement vérifiables	Moyens de vérification		Facteurs externes pouvant influencer ou perturber l'objectif (hypothèse)
Objectif Global : Contribuer à l'amélioration des conditions de vies des populations de l'espace communal		Rapport d'activité du sectoriel Rapport d'évaluation du DSCE Rapport d'évaluation à mi-parcours de la vision à l'horizon 2035		-Faible transfert de compétence -Mauvaise gouvernance - Mobilisation de la quote-part des bénéficiaires
Objectif de développement: <i>Faciliter l'accès aux enseignements secondaires de qualité</i>	Taux d'accès aux enseignements secondaires	Rapport d'activité du sectoriel		Mauvaise gouvernance
Objectifs spécifiques : 1: Accroître l'offre en équipements et infrastructures scolaires dans les enseignements secondaires	-Nombre d'établissements et d'infrastructures dans les établissements secondaires	Rapport d'activité du sectoriel		-Mauvaise gouvernance
2 : Sécuriser et aménager les établissements secondaires	Nombre d'établissements secondaire aménagés	Rapport d'activité du sectoriel		<i>Catastrophe naturelle</i>
3 : Accroître le personnel	Nombre d'enseignants recrutés	Rapport d'activité du sectoriel		<i>Catastrophe naturelle, Insécurité</i>
Résultats: 1.1 : Les équipements et infrastructures sont disponibles	Taux d'accroissement des infrastructures secondaires	Etudes		<i>Insécurité</i>
2.1 : Les établissements secondaires sont sécurisés et aménagés	Ratio élèves par salles	Etudes Enquêtes		<i>Catastrophe naturelle</i>
3.1 : Des enseignants sont recrutés	Nombre d'enseignants recrutés	Rapport d'activité du sectoriel		<i>Catastrophe naturelle, Insécurité</i>
Activités/Actions		Ressources nécessaires	Autres ressources	Obligations préalables
1.1.1: Construction de 22 blocs de deux salles de classe dans les établissements secondaires de : Lycée de Madingring (02), Lycée de Gor (06), CES de Sorombéo (08), CETIC de Madingring (06)		396 000 000	Humaines et matérielles	Accroissement des ressources financières et des partenaires de l'enseignement secondaire
1.1.2: Equipement des salles de classe en 285 tables bancs dans les établissements secondaires suivants : Lycée de Madingring (17), Lycée deGor(133), CETIC de Madingring (75), Sorombéo		8 550 000		Accroissement des ressources financières et des partenaires de l'enseignement

(60)			secondaire
1.1.3: Construction de 04 forages équipés de PMH dans les établissements secondaires de: lycée Madingring, lycée Gor, CES Sorombéo, et CETIC de Madingring	32 000 000		Accroissement des ressources financières et des partenaires de l'enseignement secondaire
1.1.4: Construction des ateliers de : électricité, Maçonnerie et ESCOM (employer de service comptable) au CETIC de Madingring	30 000 000		Accroissement des ressources financières et des partenaires de l'enseignement secondaire
1.1.5: Equipement des ateliers de : électricité, Maçonnerie, ESCOM (employer de service comptable) au CETIC de Madingring	30 000 000		Accroissement des ressources financières et des partenaires de l'enseignement secondaire
1.1.6: Construction de quatre (04) salles informatique au : Lycée de Madingring (01), lycée Gor(01), CES Sorombéo(01), CETIC Madingring(01)	100 000 000		Accroissement des ressources financières et des partenaires de l'enseignement secondaire
1.1.7: Equipement de quatre salles informatique dont : (01) au Lycée de Madingring, (01) lycée Gor, (01) CES Sorombéo, (01) CETIC Madingring	25 000 000		Accroissement des ressources financières et des partenaires de l'enseignement secondaire
1.1.8: Construction de six (06) salles de classe dans les établissements secondaires futurs suivants : CES de Djémadjou 1 (02), CES de Mayo Djarendi (02), CES Gambou (02)	54 000 000		Accroissement des ressources financières et des partenaires de l'enseignement secondaire
1.1.9: Construction de quatre Centres multimédia dans les établissements secondaires dont : (01) au Lycée de Madingring, (01) au CETIC de Madingring, (01) au Lycée de Gor, (01) au CES de Sorombéo	60 000 000		Accroissement des ressources financières et des partenaires de l'enseignement secondaire
1.1.10: Equipement de quatre centres multimédia dans les établissements secondaires de : Lycée de Madingring, CETIC de Madingring, Lycée de Gor, CES de Sorombéo avec pour chacun : huit (08) postes ordinateurs complets et mobilier de bureau	15 000 000		Accroissement des ressources financières et des partenaires de l'enseignement secondaire
1.1.11: Appui à l'acquisition de quatre kits de connexion à internet pour les établissements secondaires suivant : Lycée de Madingring, CETIC de Madingring, Lycée de Gor, CES de Sorombéo	4 000 000		Accroissement des ressources financières et des partenaires de l'enseignement secondaire
2.1.1: Construction de quatre (04) latrines à double cabine dans les établissements de: lycée Madingring, lycée Gor, CES Sorombéo, CETIC Madingring	12 000 000		Accroissement des ressources financières et des partenaires de l'enseignement secondaire
2.1.2: Construction de quatre (04) blocs administratifs dans les établissements secondaires de: lycée Madingring, lycée Gor, CES Sorombéo, CETIC Madingring	120 000 000		Accroissement des ressources financières et des partenaires de l'enseignement

			secondaire
2.1.3: Equipement de quatre (04) blocs administratifs des établissements secondaires de: lycée Madingring, lycée Gor, CES Sorombéo, CETIC Madingring	20 000 000		Accroissement des ressources financières et des partenaires de l'enseignement secondaire
2.1.4: Construction de quatre bibliothèques dans les établissements secondaires de : lycée Madingring, lycée Gor, CES Sorombéo, CETIC Madingring	20 000 000		Accroissement des ressources financières et des partenaires de l'enseignement secondaire
2.1.5: Equipement de quatre bibliothèques dans les établissements secondaires de : lycée Madingring, lycée Gor, CES Sorombéo, CETIC Madingring	2 000 000		Accroissement des ressources financières et des partenaires de l'enseignement secondaire
2.1.6: Sécurisation des établissements (lycée Madingring, lycée Gor, CES Sorombéo, CETIC, Djemadjou 1, dans la Commune de Madingring à travers 3 000 mètre linéaire d'ouvrage mural	112 500 000		Accroissement des ressources financières et des partenaires de l'enseignement secondaire
2.1.7: Aménagement de quatre (04) aires de jeu pour les disciplines de : Volley- Ball, Basket-ball, Handball et Football dans les établissements secondaires suivant : Lycée de Gor, Lycée de Madingring, CES de Sorombéo, CETIC de Madingring,)	12 000 000		Accroissement des ressources financières et des partenaires de l'enseignement secondaire
2.1.8: Construction de quatre (04) infirmeries dans les établissements secondaires de : Lycée de Gor (01), Lycée de Madingring(01), CES de Sorombéo(01), CETIC de Madingring(01)	100 000 000		Accroissement des ressources financières et des partenaires de l'enseignement secondaire
2.1.9: Equipement de quatre infirmeries dans les établissements secondaires suivants : Lycée de Gor (01), Lycée de Madingring(01), CES de Sorombéo(01), CETIC de Madingring(01)	12 000 000		Accroissement des ressources financières et des partenaires de l'enseignement secondaire
2.1.10: Construction de dix (10) logements d'astreinte pour stabiliser les ECI dans les établissements d'enseignements secondaires suivants : Gor(02), Madingring lycée (02), CES de Sorombéo (02), CETIC de Madingring (02), Djémadjou 1 (02)	250 000 000		Accroissement des ressources financières et des partenaires de l'enseignement secondaire
2.1.11: Construction de quatre salles de professeurs dans les établissements secondaires suivants : Lycée de Gor(01), lycée Madingring (01), CES de Sorombéo (01), CETIC de Madingring (01)	120 000 000		Accroissement des ressources financières et des partenaires de l'enseignement secondaire
Total	1 535 050 000		

Secteur : Enseignement supérieur

Problème : Faible taux de fréquentation des jeunes de Madingring dans les institutions supérieures

Logique d'intervention	Indicateurs objectivement vérifiables	Moyens de vérification	Facteurs externes pouvant influencer ou perturber l'objectif (hypothèse)
Objectif Global : Contribuer à l'amélioration des conditions de vies des populations de l'espace communal		Rapport d'activité du sectoriel Rapport d'évaluation du DSCE Rapport d'évaluation à mi-parcours de la vision à l'horizon 2035	- Guerres - Instabilité politique - Catastrophes naturelles - Climat délétère
Objectif de développement : Accroître le nombre des jeunes dans les institutions supérieures	Nombre de jeunes présent dans les institutions supérieurs et ressortissant de la localité de Madingring	- Enquête de terrain - Les rapports d'études	- Climat délétère
Objectifs spécifiques : 1 : Promouvoir l'excellence académique	- Nombre d'étudiants au niveau supérieur bénéficiant d'appui	Rapport d'activité du sectoriel	- Instabilité politique
2 : inciter les jeunes aux études supérieures	-Nombre de jeunes bacheliers dans les institutions supérieures	Rapport d'activité du sectoriel	- Instabilité politique
1.1 : L'excellence académique est promue	Ratio bacheliers boursiers	- Enquête de terrain - Les rapports d'études	- Guerres
2.1: Les jeunes bacheliers sont incités aux études supérieures	Ratio bacheliers étudiants	- Enquête de terrain - Les rapports d'études	- Guerres
Activités/Actions	Ressources nécessaires	Autres ressources	Obligations préalables
1.1.1. Sensibilisation des élites intérieures et extérieures sur la nécessité de soutenir les jeunes bacheliers et étudiants	100 000	Humaines et matérielles	Engagement de tous les partenaires et de la Communauté Educative
2.1.1: Appui aux étudiants méritants d'une bourse académique annuelle (20 étudiants/an pendant 5 ans)	5 000 000		Mobilisation des élites
2.1.3: Octroi des bourses d'excellence aux nouveaux bacheliers méritants dans la localité de Madingring (10 bourses/ans pendant 5 ans)	3 375 000		Mobilisation des élites extérieures
TOTAL	8 475 000		

Secteur : Environnement, de la Protection de la Nature et du Développement Durable

Problème : Forte dégradation de l'environnement et de la nature

Logique d'intervention	Indicateurs Objectivement Vérifiables	Moyens de vérification		Facteurs externes pouvant influencer ou perturber l'objectif (hypothèse)
Objectif Global : Contribuer à l'amélioration des conditions de vie des populations dans l'espace communal		Rapport d'activité du sectoriel Rapport d'évaluation du DSCE Rapport d'évaluation à mi-parcours de la vision à l'horizon 2035		Calamités Changements climatiques
Objectif de développement : Promouvoir les actions de préservation de l'environnement et de la restauration de la nature	Liste des actions recensées	Rapport d'activité sectoriel Enquêtes Etudes sur le terrain		Changements climatiques
Objectifs spécifiques : 1 : Lutter contre la dégradation de l'environnement	Nombre d'actions entreprises contre la dégradation de l'environnement	Rapport d'activité sectoriel		Calamités
2 : Initier et mettre en œuvre les actions d'hygiène et salubrité publique	Nombre de groupe œuvrant dans la protection de la nature	Rapport d'activité sectoriel		Changements climatiques
3 : Susciter au sein de la population de Madingring une certaine sensibilité par rapport aux problèmes environnementaux	Liste de bonne habitude environnementale adoptée par la population	Rapport d'activité sectoriel		Calamités
Résultats : 1.1 : la lutte contre la dégradation de l'environnement est effective	% de la population de la Commune qui lutte contre la dégradation de l'environnement	Enquêtes Etudes sur le terrain		Changements climatiques
2.1 : Les actions d'hygiène et salubrité publiques sont initiées et mises en œuvre	% de la population qui initie les actions d'hygiènes	Etudes sur le terrain		Calamités
3.1 : les populations de Madingring sont sensibles aux problèmes environnementaux	% de la population impliqués dans la sensibilisation	Enquêtes Etudes sur le terrain		Changements climatiques
Activités/actions		Ressources nécessaires	Autres ressources	Obligations préalables
1.1.1 : Délimitation et aménagement d'espace vert au centre urbain de Madingring, Gor, Sorombéo		30 000 000	Humaines et matérielles	-Mobilisation des acteurs
1.1.2 : Reboisement des rives du ruisseau du mayo Liddi et le mayo Liddi		2 000 000		Fonctionnement de la pépinière municipale
1.1.3 : Construction d'un bloc de latrines publiques à quatre cabines à la gare routière de Madingring		8 000 000		Engagement de la municipalité et des partenaires au développement du secteur
1.1.4 : Construction de deux latrines publiques à quatre cabines dans chacun des marchés suivants : Madingring, Sorombéo, Gor, Djeing 2,		36 000 000		Engagement de la municipalité et des partenaires au

Djémadjou 1, Gambou		développement du secteur
1.1.5. : Construction d'un incinérateur au niveau du CMA de Madingring et de trois (03) autres dans les CSI de : Gambou, Gor, Sorombéo	4 500 000	Engagement de la municipalité et des partenaires au développement du secteur
1.1.6. : Construction de quatre incinérateurs au niveau des établissements d'enseignement secondaires suivants : Lycée de Madingring (01), CETIC de Madingring(01), Lycée de Gor(01), CES de Sorombéo(01)	4 500 000	Engagement de la municipalité et des partenaires au développement du secteur
1.1.7. : Construction de seize incinérateurs au niveau des écoles publiques suivantes : EP de Djémadjou 1, EP Djémadjou 2, EP Djamboutou, EP Kagnadjé 1, EP Madingring Fada, EP Madingring Grpe 1 et 2, EP Madingring Plateau, EP Bilingue Madingring, EP Djeing 1, EP Djeing 2, EP Bongo, EP Wafala 1, Gor Grpe 1 et 2, EP Bissa, EP Gambou, EP Mbaldjouk	18 000 000	Engagement de la municipalité et des partenaires au développement du secteur
2.1.1. : Acquisition des matériels (pousse-pousse (03), brouettes (02), pelles(02), râtaux(02), racloirs (02), etc) pour les six (06) sous-comités d'hygiène présent dans les marchés	1 680 000	Engagement de la municipalité
2.1.2. : Equipement des marchés de la Commune de cinq Bacs à Ordures chacun : Madingring, Gor, Sorombéo, Djeing 2, Djémadjou 1, Gambou	600 000	Engagement de la municipalité
2.1.3. : Acquisition de cent quatre-vingt-douze (192) bacs à ordures pour quarante-huit (48) écoles publiques de la Commune de Madingring : Kouloumbou (04), Mandi-Mayo (04), Djamboutou(04), Laoupoing I(04), Kagnadjé I (04), Kagnadjé II(04), Djémadjou I(04), Djémadjou II(04), Moudouk Frontière(04), Madingring Fada(04), EP Madingring Gp2(04), EP Madingring Plateau(04), EP Bilingue de Madingring(04) , EP Madingring Gp1(04), Djeing I(04), Djeing II(04), Nganadjé Carrefour(04), Laoumboré(04), Maitaral(04), Goingou(04), Bongo(04), Wafala I(04), Wafala II(04), Gor Gpe I(04), Gor Gpe II(04), Gor EP Bilingue(04), Goitam(04), Mairom(04), Maikiro(04), Yagoye(04), Bolo-Herdjeu(04), Mbaoupala(04), Bissa(04), Djemdje(04), Telbé(04), Baila(04), Mbihem-Dole(04), Mbihem-Windé(04), Gambou(04), Djibao(04), Sorombéo(04), Mbaldjouk(04), Massi(04), Mayo-Djarendi(04), Mbaoubala(04), Laoudjougoye(04), Mbissiri(04), Langui(04)	2 880 000	Engagement de la municipalité et des partenaires au développement du secteur
2.1.4. : Acquisition de seize (16) bacs à ordures pour quatre (04) écoles maternelles de la Commune de Madingring : Ecole maternelle de Madingring, Ecole maternelle bilingue de Madingring, Ecole maternelle de Djémadjou 1, Ecole maternelle de Sorombéo	240 000	Engagement de la municipalité et des partenaires au développement du secteur
2.1.5. : Acquisition de seize (16) bacs à ordures pour quatre (04) établissements d'enseignement secondaires de la Commune de Madingring suivants: Lycée de Madingring, CETIC de	240 000	Engagement de la municipalité et des partenaires au développement du secteur

Madingring, Lycée de Gor, CES de Sorombéo, 3.1.1: Construction de (02) deux fosses perdues et deux puits équipés de PMH dans les aires d'abattage existants (tuerie de Gor, Madingring)	30 000 000		Engagement de la municipalité et des partenaires au développement du secteur
3.1.2: Appui à la création de quatre (04) clubs de la nature dans les établissements secondaires à Gor(01), Madingring (02), Sorombéo (01)	400 000		Engagement de la municipalité et des partenaires au développement du secteur
3.1.3: Appui à la création de dix (10) jardins scolaires au sein des établissements primaires de la Commune	4 000 000		Engagement de la municipalité et des partenaires au développement du secteur
TOTAL	143 040 000		

Secteur : Forêts et Faune

Problème : Réduction de la biodiversité floristique et faunique

Logique d'intervention	Indicateurs Objectivement Vérifiables	Moyens de vérification		Facteurs externes pouvant influencer/perturber l'objectif (hypothèse)
Objectif Global : Contribuer à l'amélioration des conditions de vie des populations dans l'espace communal		Rapport d'activité du sectoriel Rapport d'évaluation du DSCE Rapport d'évaluation à mi-parcours de la vision à l'horizon 2035		-Catastrophe naturel -Changements climatiques -Braconnage
Objectif de développement : Accroître l'effectif de ressources floristiques et fauniques	Taux d'accroissement des espèces floristiques et fauniques	Enquêtes de sondage Rapport des activités sectoriel		-Changements climatiques
Objectifs spécifiques : 1 : Renforcer la gouvernance forestière et faunique	Liste des personnes impliquées dans le cadre de concertation	Rapport des activités sectoriel		-Braconnage -Changements climatiques
2 : Renforcer la conservation des ressources floristiques et fauniques	Taux de couverture végétale et animale	Rapport des activités sectoriel		-Changements climatiques -Braconnage
Résultats : 1.1 : La dégradation du couvert végétal est réduite	Superficie non dégradée	Enquête		-Braconnage -Changements climatiques
1.2 : Les espaces sont reboisés	Superficie reboisée	Enquête		-feux de brousse
2.1 : Des séances de sensibilisation sur les sujets de gouvernance sont tenues	Nombre de séances de sensibilisation	Enquête		Insécurité
2.2 : Les populations participent aux actions de conservation	% de la population qui participent	Enquête		Mauvaise gouvernance
Activités/actions		Ressources nécessaires	Autres ressources	Obligations préalables
1.1.1 : Construction d'une pépinière communale d'une capacité de production de 50 000 plants/an ;		20 000 000		Accroissement des recettes communales et partenaires à la conservation de la nature
1.2.1 : Appui aux actions de reboisement dans : l'Espace public (le long des routes),		500 000	Humaines et matérielles	Accroissement des recettes communales et partenaires à la conservation de la nature
1.2.2 : Reboisement de 24 écoles publiques en 100 plants/écoles de la Commune de Madingring : EP Djamboutou, EP Laoupoing 1, EP Kagnadjé II, EP Djémadjou I, EP Madingring plateau, EP bilingue de Madingring ,EP Djeing I, EP Nganadjé carrefour, EP Laoumboré, EP Maitaral,EP Goingou,EP Maïrom, EP		2 500 000		Accroissement des recettes communales et partenaires à la conservation de la nature

Bolo-herdjeu, EP Telbé, EP Djibao, EP Mayo-Djarendi, EP Mbaoubala, EP Laoudjougoye, EP Mbissiri, EP Langui, Gor EP Grpe 1, Gor EP Grpe 2, Gor EP Bilingue, EP Goïtam,			
1.2.3: Reboisement de 04 écoles maternelles en 50 plants/école suivants : Ecole maternelle de Madingring, Ecole maternelle bilingue de Madingring, Ecole maternelle de Djémadjou 1, Ecole maternelle de Sorombéo,	300 000		Arrosage et entretien par les bénéficiaires
1.2.4: Reboisement de quatre (04) établissements secondaires en 100 plants chacun : CETIC de Madingring, Lycée de Gor, CES de Sorombéo,	200 000		Arrosage et entretien par les bénéficiaires
1.2.5: Reboisement des alentours de 5000 ménages/an	2 500 000		Arrosage et entretien par les bénéficiaires
2.2.1: Appui à la prise en charge graduelle de quatre éco gardes communautaires	6 000 000		Accroissement des recettes communales et partenaires à la conservation de la nature
2.2.2: Appui aux opérations de refoulement des éléphants pendant la période de culture dans l'arrondissement ;	4 500 000		Accroissement des recettes communales et partenaires à la conservation de la nature
2.2.3: Formation des pépiniéristes sur les techniques de production des plantes améliorantes	500 000		Identification des compétences à acquérir
TOTAL	37 000 000		

Secteur : Jeunesse

Problème : Faible épanouissement de la jeunesse

Logique d'intervention	Indicateurs Objectivement Vérifiables	Moyens de vérification		Facteurs externes pouvant influencer ou perturber l'objectif (hypothèse)
Objectif Global : Contribuer à l'amélioration des conditions de vie des populations dans l'espace communal		Rapport d'activité du sectoriel Rapport d'évaluation du DSCE Rapport d'évaluation à mi-parcours de la vision à l'horizon 2035		Analphabétisme Instabilité politique
Objectif de développement : Améliorer la participation des jeunes de la localité de Madingring au processus de développement et à la citoyenneté	Taux de participation des jeunes dans les actions de développement	Enquêtes de terrain Rapport d'activités sectoriel		Exode rural
Objectifs spécifiques : 1 : Accroître les infrastructures et équipements en faveur de la jeunesse	Liste des infrastructures et équipements en faveur des jeunes	Rapport d'activités sectoriel		Instabilité politique
2: Favoriser l'insertion socioéconomique des jeunes	Nombre d'initiatives développées	Rapport d'activités sectoriel		Exode rural
Résultats : 1.1: les infrastructures et équipements sont disponibles	Superficie disponibles	Enquêtes de terrain		Calamité naturelles
1.2 : les structures des jeunes sont fonctionnelles	Nombre de structures fonctionnelles	Enquêtes de terrain		Exode rural
2.1 : les jeunes s'insèrent dans le circuit économique	Liste des jeunes insérés			Insécurité
Activités/actions		Ressources nécessaires	Autres ressources	Obligations préalables
1.1.1: Construction de la Délégation d'Arrondissement de la Jeunesse de Madingring		30 000 000	Humaines et matérielles	-Mobilisation et engagement de tous les acteurs
1.1.2: Equipement de la Délégation d'Arrondissement de la Jeunesse de Madingring		20 000 000		-Mobilisation et engagement de tous les acteurs
1.1.3: Etude de faisabilité en vue de la construction d'un Centre Multifonctionnel de Promotion des Jeunes (CMPJ) à Madingring		1 000 000		-Mobilisation et engagement de tous les acteurs
1.1.4: Equipement du Centre Multifonctionnel de Promotion des Jeunes (CMPJ)		15 000 000		-Mobilisation et engagement de tous les acteurs
1.2.1: Construction de l'antenne locale du CNJC		10 000 000		-Mobilisation et engagement de tous les acteurs
1.2.2: Equipement de l'antenne locale du CNJC		5 000 000		-Mobilisation et engagement de tous les acteurs
1.2.7: Construction d'une maison des jeunes à Madingring		50 000 000		-Mobilisation et engagement de tous les acteurs

2.1.1: Création d'un fonds communal d'appui aux micro-projets des jeunes et des activités du CNJC au niveau local	15 000 000		-Mobilisation et engagement de tous les acteurs
2.1.2: Regroupement des jeunes par secteur d'activité en mouvement et association de jeunesse	2 500 000		-Mobilisation et engagement de tous les acteurs
2.1.3: Appropriation des différents produits du ministère (PAJER-U, PIFMAS, service civique de participation au développement)	3 000 000		-Mobilisation et engagement de tous les acteurs
2.1.4: Création d'un comité de lutte contre les actes d'incivisme et vandalisme	5 000 000		-Mobilisation et engagement de tous les acteurs
2.1.5: Lutte intégrée contre la vente et la consommation des stupéfiants (répression, sensibilisation, occupation, réorientation) y compris la jeune fille de Gor	5 000 000		-Mobilisation et engagement de tous les acteurs
2.1.6: Création et financement des œuvres de vacances	1 000 000		-Mobilisation et engagement de tous les acteurs
TOTAL	162 500 000		

Secteur: Mines et Développement Technologique

Problème : Difficulté à valoriser les ressources minières

Logique d'intervention	Indicateurs Objectivement Vérifiables	Moyens de vérification		Facteurs externes pouvant influencer ou perturber l'objectif (hypothèse)
Objectif Global Contribuer à l'amélioration des conditions de vie des populations dans l'espace communal		Rapport d'évaluation du DSCE Rapport d'évaluation à mi-parcours de la vision à l'horizon 2035		Situation de conjoncture Insécurité
Objectif de développement : Faciliter la valorisation des ressources minières	Nombre d'emplois directs créés dans le secteur	Rapport d'activité sectoriel		Contraintes environnementales
Objectifs spécifiques : 1 : Prospector le potentiel minier de Madingring	Liste détaillé des différentes ressources minières	Enquêtes Sondage		Conflits autour du droit foncier avec les ressources naturelles du Parc National et des Zones cynégétiques
Résultats : 1.1: Le potentiel minier est prospecté	Quantité estimée et durée d'exploitation	Enquêtes Sondage		Conflits autour du droit foncier avec les ressources naturelles du Parc National et des Zones cynégétiques
Activités/actions		Ressources nécessaires	Autres ressources	Obligations préalables
1.1.1 : Etude géologique sur le potentiel aurifère de la localité de Vaissal et Maikiro		60 000 000	Humaines et matérielles	-Etudes environnementales
TOTAL		60 000 000		

Secteur : Petites et Moyennes Entreprises, de l'Economie Sociale et de l'Artisanat
Problème : Faible développement des Petites Et Moyennes Entreprise, de l'Economie Sociale et de l'Artisanat

Logique d'intervention	Indicateurs Objectivement Vérifiables	Moyens de vérification		Facteurs externes pouvant influencer ou perturber l'objectif (hypothèse)
Objectif Global Contribuer à l'amélioration des conditions de vie des populations		Rapport d'évaluation du DSCE Rapport d'évaluation à mi-parcours de la vision à l'horizon 2035		Guerres - Instabilité politique -Catastrophes naturelles
Objectif de développement : Promouvoir le développement des PMEESA	Taux de croissance des PMEESA dans la Commune	Rapport d'activité sectoriel Enquêtes sur le terrain		Instabilité politique
Objectifs spécifiques : 1 : Améliorer l'offre en infrastructures et équipements de promotion des produits artisanaux	Types d'infrastructures et équipement du secteur	Enquêtes sur le terrain		-Catastrophes naturelles
2 : Sensibiliser et structurer les jeunes artisans et promoteurs de PME	Nombre de promoteur de PME recensés, sensibilisés et structurés	Etudes		Conflits internes Préjugés
3 : Appuyer sur les plans techniques, financiers et organisationnels les initiatives des jeunes porteurs de projets	Nombre de dossiers de porteurs de projets traités	Enquêtes sur le terrain		Situation de conjoncture
Résultats : 1.1 : Les infrastructures et équipement sont disponibles	Liste d'artisans qui jouissent de ces infrastructures et équipement	Enquêtes sur le terrain		-Catastrophes naturelles
2.1: Les artisans et promoteurs des PME sont structurés et sensibilisés	Liste des promoteurs de PMEESA	Etudes		Conflits internes Préjugés
3.1 : Les initiatives des jeunes porteurs sont appuyées sur tous les plans	Montant accordé aux initiatives des PMEESA	Enquêtes sur le terrain		Situation de conjoncture
Activités/actions		Ressources financières nécessaires	Autres ressources	Obligations préalables
1.1.1 : Construction, équipement et aménagement (forage, bloc de 02 latrines) du Centre Artisanal Communal à Madingring		100 000 000	Humaines et matérielles	-Organisation des artisans
1.1.2: Construction d'un hangar au marché de Madingring pour les artisans en fonction des différents corps de métiers		30 000 000		Structuration des artisans en corps de métier
1.1.3 : Construction d'un bureau artisanal à Madingring		5 000 000		Mobilisation de l'exécutif municipal
2.1.2: Mise en place d'un bureau d'enregistrement des artisans par métiers		3 000 000		Mobilisation des acteurs
3.1.1 : Organisation des sélections locales en vue d'accompagner les meilleurs artisans au Salon		450 000		Mobilisation des acteurs

International de l'Artisanat			
3.1.2 : Organisation d'un atelier communal d'appropriation des projets du PACD/PME	5 000 000		Mobilisation financière et mobilisation des bénéficiaires
3.1.3 : Information et sensibilisation des promoteurs des PME à l'existence d'un Centre de Formalités de Création d'Entreprises (CFCE) dans la région	300 000		Suivi des responsables au niveau du département
3.1.4 : Information et sensibilisation des promoteurs des Organisations de l'Economie locale à migrer vers les Sociétés Coopératives	200 000		Organisation et mise en place d'une plateforme de travail
3.1.5 : Appui financier aux artisans structurés de Madingring	5 000 000		Engagement de l'exécutif communal
TOTAL	148 950 000		

Secteur: Postes et Télécommunications

Problème : Difficulté d'accès aux services des postes et de la télécommunication

Logique d'intervention	Indicateurs Objectivement Vérifiables	Moyens de vérification		Facteurs externes pouvant influencer ou perturber l'objectif (hypothèse)
Objectif Global Contribuer à l'amélioration des conditions de vie des populations dans l'espace communal		Rapport d'activité du sectoriel Rapport d'évaluation du DSCE Rapport d'évaluation à mi-parcours de la vision à l'horizon 2035		Instabilité politique -Catastrophes naturelles
Objectif de développement : Améliorer la fourniture des services de postes et télécommunications	Taux d'accès aux technologies de télécommunication et messagerie	Rapport d'activité		Instabilité politique
Objectifs spécifiques : 1: Améliorer l'offre de service d'accès à internet et NTIC	% des villages couverts par les opérateurs de la téléphonie	Enquêtes Etudes		Instabilité politique Catastrophes naturelles
Résultats : 1.1:L'offre de service d'accès à internet et NTIC est améliorée	% des populations ayant accès aux NTIC			Instabilité politique Catastrophes naturelles
Activités/actions		Ressources nécessaires	Autres ressources	Obligations préalables
1.1.1 : Etude de faisabilité en vue de la construction d'un Télé centre communautaire polyvalent à Madingring		1 000 000	Humaines et matérielles	-Etudes -Disponibilité de l'énergie électrique
1.1.2 : Construction et équipement du Télé centre communautaire polyvalent à Madingring		75 000 000		
TOTAL		76 000 000		

Secteur : Promotion de la Femme et de la famille

Problème : Faible épanouissement de la femme et de la famille

Logique d'intervention	Indicateurs Objectivement Vérifiables	Moyens de vérification		Facteurs externes pouvant influencer ou perturber l'objectif (hypothèse)
Objectif Global Contribuer à l'amélioration des conditions de vie des populations dans l'espace communal		Rapport d'évaluation du DSCE Rapport d'évaluation à mi-parcours de la vision à l'horizon 2035		Poids de la tradition Rapport entre les genres Guerre
Objectif de développement : Améliorer les conditions socioéconomiques des femmes et la famille dans la Commune	Nombre d'actions prises en faveur des femmes et de la famille	Rapport d'activité sectoriel		Guerre
Objectifs spécifiques : 1: Accroître l'offre en infrastructures d'encadrement des femmes.	Types d'infrastructures mises en place	Rapport d'activité sectoriel		Rapport entre les genres
2: Accroître l'appui pour les activités portées par les femmes et les familles en détresse (Veuves)	Liste des actions portées par les femmes	Rapport d'activité sectoriel		Rapport entre les genres
Résultats : 1.1 : les infrastructures d'encadrement des femmes sont mise en place	Nombre de bénéficiaires directs et indirect	Enquêtes de terrain		Rapport entre les genres
1.2 : les structures d'encadrement sont fonctionnelles	Mode de gestion des structures d'appui	Enquêtes de terrain		Rapport entre les genres
2.1 : les appuis sont accordés suivants les types d'activités	Montant des appuis accordés par activité	Enquêtes de terrain		Rapport entre les genres
Activités/actions		Ressources nécessaires	Autres ressources	Obligations préalables
1.1.1 : Etude de faisabilité en vue de la réhabilitation des Centres de formation de la femme de Baïla et de Djeing I		2 000 000		Volonté de l'exécutif municipal
1.1.2 : Equipement du centre de formation de la femme de Baïla et Djeing I en matériels de couture		4 000 000		Accroissement des recettes communales
1.1.3 : Construction de deux forages dans les centres de formation de Baïla et Djeing I		16 000 000		Accroissement des recettes communales
1.2.1 : Mobilisation en vue de l'élaboration et l'actualisation du fichier de veuves par village en fonction du nombre d'enfants en âge scolaire à charge		2 000 000		Préjugé des acteurs
1.2.2 : Information/sensibilisation pour la mise en place et la structuration d'au moins dix (10) associations de femmes veuves et mise en place des cellules d'alphabétisation		5 000 000		Rapport entre les genres
1.2.3 : Mettre en place une plateforme d'échanges d'expériences et de concertation entre jeunes filles et veuves pour une maîtrise des maladies des nouveau-nés (Rouge fesse, etc..) en collaboration avec les services de la santé		2 000 000		Us et coutumes
2.2.1 Accompagnement des femmes veuves, membres des associations créés, au développement des activités		10 000 000		Accroissement des recettes

génératrices de revenus telles que : la fabrication du savon, le pressage de l'huile d'arachide, la fabrication de l'huile de neem, etc. par l'acquisition des matériels et autres intrants			communales
TOTAL	41 000 000		

Secteur : Recherche Scientifique et Innovation

Problème : Faible accès aux résultats de la recherche et de l'innovation

Logique d'intervention	Indicateurs Objectivement Vérifiables	Moyens de vérification		Facteurs externes pouvant influencer ou perturber l'objectif (hypothèse)
Objectif Global Contribuer à l'amélioration des conditions de vie des populations dans l'espace communal		Rapport d'évaluation du DSCE Rapport d'évaluation à mi-parcours de la vision à l'horizon 2035		Disponibilité des responsables des institutions de recherche et développement
Objectif de développement : Faciliter l'accès aux résultats de la recherche et innovation scientifique	Nombre de personnes ayant accès aux résultats de la recherche et l'innovation			Disponibilité des responsables des institutions de recherche et développement
Objectifs spécifiques : 1 : Appuyer les travaux de recherche et d'innovations dans la localité	Nombre de travaux exécutés pour la recherche	Rapport d'activité du sectoriel		Contraintes climatiques
2 : Vulgariser les résultats de recherche	Nombre de personnes ayant adoptés les résultats de la recherche	Rapport d'activité du sectoriel		Changements climatiques
Résultats : 1.1.: Les travaux de recherche et d'innovation sont appuyés	Superficie couverte par les travaux	Enquêtes de terrain Sondages images		Niveau de qualification des ressources humaines
2.1: Résultats des recherches vulgarisés	Superficie mise en place par les adopteurs	Enquêtes de terrain Sondages images		Niveau de qualification des ressources humaines
Activités/actions		Ressources financières nécessaires	Autres ressources	Obligations préalables
1.1.1 : Délimitation de (03) trois sites d'expérimentation pour la mise en place des cultures de : Soja, arachide, Niébé		3 000 000	Humaines et matérielles	Conflits fonciers
2.1.1 : Appui à la production et la fabrication des briques de terres stabilisées		5 000 000		-Mobilisation des acteurs
TOTAL		8 000 000		

Secteur : Santé Publique

Problème : Difficulté d'accès aux soins de santé de qualité

Logique d'intervention	Indicateurs Objectivement Vérifiables	Moyens de vérification		Facteurs externes pouvant influencer ou perturber l'objectif (hypothèse)
Objectif Global : Contribuer à la promotion des soins de santé à toute la population de la Commune	Taux de couverture des populations par la carte sanitaire	Rapport d'évaluation du DSCE Rapport d'évaluation à mi-parcours de la vision à l'horizon 2035		Crise financière, Insécurité sur les équipements et infrastructures sanitaires
Objectif de développement : Faciliter l'accès aux soins de santé de qualité	Taux d'accès des populations dans les formations sanitaires	- Rapport d'activité du sectoriel		Crise financière,
Objectifs spécifiques : 1 : Accroître l'offre en infrastructures et équipements sanitaires pour la population de la localité	- Nombre d'infrastructures et équipement sanitaire au niveau communal	Rapport d'activité du sectoriel		Crise financière,
2 : Accroître le plateau technique des formations sanitaires	-Nombre d'unité de soins disponibles et équipées dans les formations sanitaires	Rapport d'activité du sectoriel		Crise financière,
3 : Accroître le personnel soignant	-Nombre de qualité de personnel recruté et/ou affecté	Rapport d'activité du sectoriel		
Résultats : 1.1 : L'offre en infrastructures et équipements sanitaires est accrue	Nombres de bénéficiaires direct et indirect	- Enquêtes de terrain		Insécurité sur les équipements, infrastructures sanitaires
2.1 : Le plateau technique des formations sanitaires est accru	Types d'équipement et ressources humaines disponibles	- Enquêtes de terrain		-Ressources humaines démotivées
3.1 : Le personnel soignant est accru	Types de ressources humaines disponibles	- Enquêtes de terrain		-Ressources humaines démotivées
Activités/Actions	Ressources nécessaires	Autres ressources	Obligations préalables	
1.1.1 : Construction d'un Centre Mère-Enfant au CMA de Madingring	85 000 000	Humaines et matérielles	-Engagement des élites	
1.1.2 : Construction du Centre de Santé Intégré de Gambou	10 000 000		Engagement de la communauté	
1.1.3 : Construction de 03 cases de santé communautaire dans les villages : Maïkiro ; Bongo I, kongwala,	13 500 000		Engagement de la communauté	
1.1.4 : Parachèvement des travaux de construction de 02 cases de santé communautaire : Nganadjé carrefour, Wafala	9 000 000		Engagement de la communauté	
1.1.5 : Construction de (02) deux latrines modernes à double cabine au CMA de Madingring	7 000 000		Mobilisation des partenaires de	

			l'environnement
2.1.1: Equipement de 05 cases de santé communautaire : Mayo-Djarendi, Djémadjou I, Djeing 2, Nganadjé carrefour, Wafala	20 000 000		Accroissement des recettes communales
2.1.2: Construction d'un incinérateur d'une température de combustion de plus de 800°C au CMA de Madingring	10 000 000		Mobilisation des partenaires de l'environnement
2.1.3: Equipement du Centre de Santé Intégré de Gambou	7 000 000		Accroissement des recettes communales
2.2.2: Dotation de (03) centres de santé communautaire des villages :(Mayo-Djarendi, Djémadjou I, Djeing 2,) et (03) centres de santé intégrée (Sorombéo, Gor, Gambou) en équipements sanitaires (Techniques et d'exploitation) et en médicaments essentiels	62 500 000		Accroissement des recettes communales
2.2.3: Dotation du CMA de Madingring en équipements de laboratoire (compteur de lymphocytes, counter hématologie, counter biochimie, électro photomètre) et médicaments urgents	21 000 000		Accroissement des recettes communales
2.2.4: Appui financier de l'UPEC du CMA de Madingring pour la prise en charge des PVVS et l'acquisition des ARV	5 000 000		Accroissement des recettes communales
2.2.5: Dotation du CMA de Madingring en équipements techniques de réanimation (extracteur d'oxygène, bouteilles d'oxygène) et de Radiologie (Appareil d'Echographie, Appareil de radiologie standard)	30 000 000		Accroissement des recettes communales
2.2.6 Dotation des Centres de santé en sept (07) moto AG 100 : Gor(01), Gambou (01), Djémadjou 1 (01), Mayo Djarendi (01), Djeing 2 (01) et le CMA de Madingring (02)	15 000 000		Accroissement des recettes communales
2.2.7: Dotation du CMA de Madingring d'une ambulance,	21 000 000		Accroissement des recettes communales
2.2.8: Construction d'un forage au niveau des centres de santé (Madingring, Gambou, Mayo Djarendi, Djémadjou 1, Gor, Djeing II,)	48 000 000		Accroissement des recettes communales
2.2.9: Electrification du CMA de Madingring par groupe électrogène	10 000 000		Accroissement des recettes communales
3.1.1: Construction de 02 logements d'astreinte pour le personnel	50 000 000		Accroissement des recettes communales
TOTAL	424 000 000		

Secteur : Sport et Education physique

Problème : Faible développement des activités sportives et de l'éducation physique

Logique d'intervention	Indicateurs Objectivement Vérifiables	Moyens de vérification	Facteurs externes pouvant influencer ou perturber l'objectif (hypothèse)
Objectif Global Contribuer à l'amélioration des conditions de vie des populations dans l'espace communal		Rapport d'évaluation du DSCE Rapport d'évaluation à mi-parcours de la vision à l'horizon 2035	Instabilité politique Situation du personnel EPS
Objectif de développement : Développer les activités physiques et sportives	Nombre de disciplines sportives développées	Rapport de travail sectoriel Rapport d'activité du sectoriel	Situation de conjoncture
Objectifs spécifiques : 1: Sécuriser et aménager les aires de jeu	Types d'aires sportives aménagés	Rapport de travail sectoriel	Conflits sur le foncier
Résultats : 1.1 : Les aires de jeu sont aménagées	superficie des espaces aménagés	Enquêtes Etudes sur le terrain	Conflits sur le foncier
1.2. : Les infrastructures sont sécurisées	Nombre d'infrastructures sécurisées	Enquêtes Etudes sur le terrain	Situation de conjoncture
Activités/actions	Ressources nécessaires	Autres ressources	Obligations préalables
1.1.1 : Equipement du bureau du gestionnaire du stade municipal	7 000 000	Humaines et Matérielles	Engagement de l'autorité municipale
1.1.2 : Construction d'un forage pour le stade municipale	8 000 000		Mobilisation des partenaires de l'environnement
1.1.3 : Travaux d'embellissement du stade municipal de Madingring	5 000 000		Mobilisation des partenaires de l'environnement
1.2.1 : Etude de faisabilité pour la construction d'une Clôture au stade municipal	2 500 000		
1.2.2 : Construction de la barrière du stade de football de Madingring (800ml)	60 000 000		Accroissement des ressources financières
TOTAL	82 500 000		

Secteur: Tourisme et Loisirs

Problème : Faible développement des activités touristiques

Logique d'intervention	Indicateurs Objectivement Vérifiables	Moyens de vérification		Facteurs externes pouvant influencer ou perturber l'objectif (hypothèse)
Objectif Global : Contribuer à l'amélioration des conditions de vie des populations dans l'espace communal		Rapport d'évaluation du DSCE Rapport d'évaluation à mi-parcours de la vision à l'horizon 2035		Instabilité politique Guerre Catastrophe naturel
Objectif de développement : Développer le tourisme et les loisirs	Nombre d'actions en faveur du tourisme	Rapport d'activité du sectoriel - Les rapports du comité de suivi		Les us et coutumes des populations locales vis-à-vis du tourisme
Objectifs spécifiques : 1 : Promouvoir le potentiel touristique de la Commune	-Nombre de documents produits	Rapport d'activité du sectoriel		Guerre
2 : Améliorer l'offre en infrastructures et équipements touristiques	- Nombre d'infrastructures créées et organes fonctionnels	-Les rapports d'études		Guerre
3 : Améliorer le paysage des sites touristiques	- Nombre de sites touristiques aménagés	Rapport d'activité du sectoriel		Guerre
Résultats : 1.1 : le potentiel touristique de la localité est connu et disponible	Nombre de localités disposant un potentiel	Enquête de terrain		Instabilité politique
1.2 : les moyens de diffusion sont multipliés	Types de moyen de diffusion	- dépliants		Instabilité politique
2.1 : les infrastructures sont construites et équipés	Liste des infrastructures	Enquête de terrain		Instabilité politique
2.2 : les sites sont opérationnels	Types d'activités dans les sites	- dépliants		Guerre
3.1 : Les sites touristiques sont aménagés et exploités	Types d'aménagement effectués	Enquête de terrain		Catastrophe naturel
Activités/actions		Ressources nécessaires	Autres ressources	Obligations préalables
1.1.1: Production des documentaires et capitalisation dans les journaux pour la promotion de la destination Madingring		15 000 000	Humaines et matérielles	-Etudes -Mobilisation des acteurs
1.2.1 : Construction et équipement d'un office communal de Tourisme à Madingring		8 000 000		Accroissement des recettes financières
3.1.1 : Appui au fonctionnement d'un office communal de Tourisme à Madingring		4 000 000		Appui des partenaires
2.2.1 : Construction d'un campement touristique à Madingring		125 000 000		Accroissement des recettes financières
3.3.1 Aménagement des sites touristiques dans les localités de Moudouk frontière, Bissa au niveau du mayo lignari, Kouloumbou par la construction des bancs publics, les jardins et cases pour les visiteurs et prises de vues		70 000 000		Appui des partenaires
TOTAL		222 000 000		

Secteur : Transport

Problème : Difficulté de mobilité des personnes et des biens

Logique d'intervention	Indicateurs objectivement vérifiables	Moyens de vérification		Facteurs externes pouvant influencer ou perturber l'objectif (hypothèse)
Objectif global : Contribuer à l'amélioration des conditions de vies des populations de l'espace communal		Rapport d'évaluation du DSCE Rapport d'évaluation à mi-parcours de la vision à l'horizon 2035		Niveau d'implication des acteurs du secteur de transport Taux d'analphabétisme de certains acteurs
Objectif de développement : Améliorer l'offre en infrastructures de transport	Taux de fréquentation de la localité par les usagers	-Les rapports d'activité		Niveau d'implication des acteurs du secteur de transport
Objectifs spécifiques : 1 : Renforcer la quantité des infrastructures de transport	Liste des infrastructures	-Les rapports d'études		Niveau d'implication des acteurs du secteur de transport
Résultats 1.1: La quantité des infrastructures de transport est accrue.	Nombre d'accords Etablis	-Enquête de terrain		Niveau d'implication des acteurs du secteur de transport
Activités /actions		Ressources nécessaires	Autres ressources	Obligations préalables
1.1.1 : Etude de faisabilité en vue de la construction de la gare routière (Gor) et parking à camions (Gor et Madingring) et parking à moto (Madingring)		3 000 000	Humaines et matérielles	Volonté de l'exécutif municipal
1.1.1 : Construction de la gare routière de Madingring		17 000 000		Volonté de l'exécutif municipal
1.1.3 : Construction d'une fourrière municipale		30 000 000		Volonté de l'exécutif municipal
TOTAL		50 000 000		

Secteur : Travail et Sécurité Sociale

Problème : Difficulté d'accès à la sécurité sociale

Logique d'intervention	Indicateurs Objectivement Vérifiables	Moyens de vérification		Facteurs externes pouvant influencer ou perturber l'objectif (hypothèse)
Objectif Global Contribuer à l'amélioration des conditions de vie des populations dans l'espace communal		Rapport d'évaluation du DSCÉ Rapport d'évaluation à mi-parcours de la vision à l'horizon 2035		Guerres - Instabilité politique - Catastrophes naturelles
Objectif de développement : Faciliter l'accès aux services de la sécurité sociale et le travail décent	Taux de couverture de la sécurité sociale	Rapport d'activité du sectoriel		- Instabilité politique
Objectifs spécifiques : 1: Garantir un travail décent et assurer une sécurité sociale aux populations dans l'espace communal	Nombre d'acteurs ayant une garantie de sécurité sociale et le travail décent	Rapport d'activité du sectoriel		- Instabilité politique
Résultats : 1.1.: le travail décent et la sécurité sociale des populations sont assurés		Enquêtes Etudes sur le terrain		Guerres
Activités/actions		Ressource nécessaires	Autres ressources	Obligations préalables
1.1.1: Construction d'un bureau de représentation des Organisation d'un atelier de sensibilisation sur les avantages de la sécurité sociale à l'intention des membres des branches d'activités et les caractéristiques du travail décent		3 000 000	Humaines et matérielles	Structuration des acteurs
Total		3 000 000		

Secteur: Travaux Publics

Problème : Dégradation des infrastructures de communication et de service

Logique d'intervention	Indicateurs objectivement vérifiables	Moyens de vérification	Facteurs externes pouvant influencer ou perturber l'objectif (hypothèse)	
objectif global : Contribuer à l'amélioration des conditions de vie des populations de l'espace communal		Rapport d'évaluation du DSCE Rapport d'évaluation à mi-parcours de la vision à l'horizon 2035	-Situation de conjoncture -Catastrophes naturelles	de
Objectif de développement : Améliorer la qualité des infrastructures routières	Taux de satisfaction des populations sur les infrastructures	Rapport d'activité du sectoriel	-Situation de conjoncture	de
Objectif spécifique : 1: Entretien le réseau routier communal, national existant	-Nombre de Km de routes réaménagées	Rapport d'activité sectoriel	-Catastrophes naturelles	
Résultat: 1.1: les routes communales sont entretenues	Liste des tronçons entretenus	Sondage Enquêtes	-Situation de conjoncture	de
Activités /actions		Ressources nécessaires	Autres ressources	Obligations préalables
1.1.1: Mise en place de 59 comités de route dans l'espace communal		5 900 000		-Mobilisation des acteurs locaux
1.1.2: Création de cinq (05) barrières de pluies dans les localités de : Mbihem- Windé, Wafala 2, Nganadjé Carrefour, Djibao, Laoudjougoye,		500 000		Mobilisation des acteurs locaux
1.1.3: Entretien de huit (08) barrières de pluies dans les villages de : Moudouk frontière, Djémadjou 1, Djeing 2, Madingring, Sorombéo, Mayo Djarendi, Telbé 1, Gor,		500 000		Mobilisation des acteurs locaux
1.1.4: Etude de faisabilité pour l'acquisition inter communale des engins de travaux publics (niveleuse, 01 compacteur (3 tonnes), compacteurs à lames sauteuses, 02 camions citernes, 01 véhicule 4X4, 01 théodolite, 01 niveau de chantier, 02 camions bennes, 01 pelle chargeuse, 01 bulldozer)		2 500 000		Mobilisation des partenaires
1.1.5: Etude de faisabilité en vue de mobiliser des fonds pour l'intervention sommaire sur des ouvrages de franchissement de la voirie municipale, suivant les axes ci-après : 1° Nganadjé Carrefour-Djeing-Frontière Tchad (35km) ; 2° Sorombéo-Madingring-Gor- Djibao (80km) ; 3° Gor-Yagoye (15km); 4° Bongo – Wafala (8km) 5° Djeing 2 – Djémadjou 1 (5km) 6° Laou- Mbihem dole- Djemdjé (7km) ;		30 000 000	Humaines et matérielles	Mobilisation des partenaires
1.1.6: Intervention sommaire sur pistes dans les grands villages et les lieux d'échanges de l'espace communal dans les communautés ci-après : 1° Sorombéo (Quartiers et marché) ≈ 7km ; 2° Gor (Quartiers et marché) ≈ 9km ; 3° Djémadjou (Quartiers et marché) ≈ 8km ; 4° Gambou (Quartiers et marché) ≈ 4km ;		35 000 000		Mobilisation des partenaires

5 °Djeing 2(Quartiers et marché) ≈ 4kml			
1.1.7: Mise en place d'un fonds d'urgence annuel pour les petites interventions sommaires sur ouvrages de franchissement du réseau prioritaire RN°13 et RN°13 A	33 000 000		Mobilisation des partenaires
1.1.8 : Etude de faisabilité socio-environnementale puis technique en vue de l'ouverture des routes d'accès aux sites touristiques : Moudouk frontière (2.5kml), Bissa au niveau du mayo lignari (5kml), Kouloumbou (7,5kml)	25 000 000		Mobilisation des partenaires
TOTAL	132 400 000		

Institution communale

Problème : Faible niveau d'implication des acteurs dans la gestion de la Commune

Logique d'intervention	Indicateurs Objectivement Vérifiables	Moyens de vérification		Facteurs externes pouvant influencer ou perturber l'objectif (hypothèse)
Objectif Global Contribuer à l'amélioration des conditions de vie des populations de l'espace communal		Rapport d'évaluation du DSCE Rapport d'évaluation à mi-parcours de la vision à l'horizon 2035		Changement de l'exécutif municipal
Objectif de développement : Faciliter l'implication des communautés dans la gouvernance locale	Nombre d'actions en faveur des communautés	Rapport d'activité du sectoriel		Faible coordination entre les institutions gouvernementales et municipales
Objectifs spécifiques : 1 : Accroître le recouvrement des recettes propres et les sources de financement du PCD	Taux de recouvrement des recettes propres	Rapport des travaux		Guerres
2: Renforcer des acteurs de la Commune	Nombre de sessions de formation	Rapport des travaux		Insécurité
3: Consolider et maîtriser le patrimoine communal	Taux d'accroissement du patrimoine communal	Rapport des travaux		Catastrophes naturelles
4 : Promouvoir l'échange d'informations entre les partenaires : Sectoriels, OSC, Autorités traditionnelles et religieuses, bailleurs de fonds, partenaires techniques, elites, diaspora, etc...	Liste des actions de partenariat	Rapport des travaux		Préjugé avec les acteurs
Résultats : 1.1: le taux de recouvrement est accru	Nombre de contribuables	Enquêtes sur le terrain		Guerres
2.1 : les capacités des acteurs de la Commune sont renforcées	Nombre des acteurs formés	Enquêtes sur le terrain		Insécurité
3.1 : le patrimoine communal est consolidé et maîtrisé	Montant investi chaque année	Enquêtes sur le terrain		Catastrophes naturelles
4.1; le partenariat avec les acteurs est dynamisé	Types d'actions appuyés par les partenaires	Enquêtes sur le terrain		Préjugé avec les acteurs
Activités/actions		Ressources nécessaires	Autres ressources	Obligations préalables
1.1.1 : Parachèvement du processus d'élaboration et d'actualisation du fichier des contribuables		500 000	matérielles et Humaines	Permanence de l'électricité
1.1.2 : Formation de l'agent financier recruté sur le nouveau régime financier communal et la comptabilité matière		500 000		Disponibilité des ressources humaines
2.2.1: Recrutement des agents communaux (06) pour le renouvellement des ressources humaines (04 niveau BEPC et 02 niveau BAC);		/		Disponibilité des ressources humaines
2.2.2: Renforcement des capacités de 03 comités de gestion des magasins construits par le PARFAR dans		3 500 000		Volonté des communautés

leurs localités de : Gor, Djémadjou, Madingring et mise à disposition d'un fonds remboursable pour l'investissement et le fonctionnement des comités			
2.2.3: Organisation d'un atelier de sensibilisation en langue locale sur la conservation de la biodiversité dans les 58 villages et l'espace urbain en partenariat avec les sectoriels et organismes de Conservation de la Biodiversité	5 000 000		Appui des partenaires
2.2.4: Appui à l'organisation de trois (03) réunions de sensibilisation sur la structuration des organisations des jeunes.	1 000 000		Mobilisation des acteurs
2.2.5: Organisation de trois (03) campagnes d'information, de sensibilisation et de formation des femmes au niveau des aires de santé sur les techniques de nutrition de la petite enfance à base des produits locaux	3 000 000		Mobilisation des acteurs
2.2.6: Organisation de trois (03) ateliers de formation sur le montage des projets et les sources de financement des filières porteuses à l'endroit des jeunes de la Commune et le montage des business plan	2 000 000		Mobilisation des acteurs
2.2.7: Renforcement des capacités des femmes exerçant dans la poterie sur les techniques de production des foyers améliorées, en collaboration avec le MINPEDED	2 000 000		Mobilisation des acteurs
2.2.8: Renforcement des capacités des jeunes sur les techniques de production des blocs de terre stabilisées, en collaboration avec la MINPROMALO	1 500 000		Mobilisation des acteurs
2.2.9: Renforcement des capacités de 02 personnes en techniques de maintenance des points d'eaux et plaques solaires dans la commune en vue de redynamiser les comités de gestion de ceux-ci ;	1 200 000		Mobilisation des acteurs
2.2.10: Organisation de deux (02) campagnes de sensibilisation/an pour la scolarisation de la jeune fille dans tout l'espace de la Commune	2 000 000		Mobilisation des acteurs
2.2.11: Organisation de deux (02) campagnes de sensibilisation/an pour le changement de comportement des jeunes sur les fléaux sociaux (consommation de stupéfiants (tramol), ivresse, etc..) dans les villages (Gor, Sorombéo, Madingring, Nganadjé carrefour, Djémadjou, Djeing 2, Gambou) de la Commune	800 000		Mobilisation des acteurs
2.2.12: Organisation de trois ateliers d'information et de sensibilisation des contribuables assujettis aux taxes et impôts	3 000 000		Mobilisation des acteurs
2.2.13: Formation du personnel communal sur la déontologie du travail, leurs missions et l'organisation du service municipal	500 000		Mobilisation des acteurs
2.2.14: Appui à l'organisation de deux sessions de formation en vue de s'approprier les procédures d'obtention du permis de conduire à l'endroit de moto taximen	500 000		Mobilisation des acteurs
2.2.15: Formation des conseillers municipaux et commissions internes sur leur rôle, la gouvernance locale et la recherche des partenaires	3 000 000		Mobilisation des acteurs
2.2.16: Formation du cadre communal technique sur	500 000		Disponibilité du cadre

le montage des projets et les sources de financements possibles des Collectivités Territoriales Décentralisées			
2.2.17 : Renforcement des capacités des comités de gestion des établissements sanitaires	2 100 000		Mobilisation des acteurs
2.2.18 : Renforcement des capacités des membres des APEE des établissements secondaires sur la gestion, la tenue des documents de suivi et les rapports activités	750 000		Mobilisation des acteurs
2.2.19 : Recrutement de trois (03) animateurs et (02) techniciens de la radio communale en vue (03 ans)	3 200 000		Disponibilité de la radio communautaire
3.3.1 : Construction de la Résidence du Maire et d'autres logements communaux (SG, RM),	100 000 000		Accroissement des ressources financières
3.3.2 : Aménagement de l'hôtel de ville de Madingring pour raccordement des deux bâtiments	4 500 000		Accroissement des ressources financières
3.3.2 : Aménagement des allées des marchés de la Commune de Madingring notamment : Marché central de Madingring, Marché de Djeing, Marche de Gor, Marché de Sorombéo, Marché de Gambou	3 300 000		Accroissement des ressources financières
3.3.3 : Acquisition des équipements, matériels, et autres fournitures pour les services municipaux (camion benne, pelle chargeuse, 06 tri-cyclomoteurs)	62 000 000		Accroissement des ressources financières
3.3.4 : Equipement en matériels informatiques, didactique et consommables	12 000 000		Accroissement des ressources financières
4.4.1 : Appui à l'entretien et la recherche des partenaires de développement dans le cadre de la coopération décentralisée ;	2 500 000		Mobilisation des élites intérieures et extérieures
4.4.2 : Plaidoyer pour l'ouverture officielle du marché de Djeing ;	100 000		Mobilisation des élites intérieures et extérieures
4.4.3 : Plaidoyer en vue de l'érection du CMA en District de santé;	200 000		Mobilisation des élites intérieures et extérieures
4.4.4 : Plaidoyer en vue de l'érection des 05 Cases de santé communautaires en CSI (Mayo-Djarendi, Djémadjou, Djeing, Nganadjé Carrefour, Wafala)	100 000		Mobilisation des élites intérieures et extérieures
4.4.5 : Plaidoyer en vue de l'affectation du personnel sanitaire dans les formations sanitaires (Mayo-Djarendi, Djémadjou, Djeing, Nganadjé Carrefour, Wafala, Madingring, Gor, Sorombéo, Gambou)	100 000		Mobilisation des élites intérieures et extérieures
4.4.6 : Prise en charge progressive au moins quatre IDE et 04 AS dans les formations sanitaires (CMA et 03 CSI de Gambou, Gor, Sorombéo)	9 600 000		Accroissement des ressources financières
4.4.7 : Plaidoyer pour la mise en place d'un fonds local pour la santé de la mère et de l'enfant (Vaccination, PTME, Soins ante-intra et post-partum, hépatite virale...) et les indigents avec un comité permanent	200 000		Mobilisation des élites intérieures et extérieures
4.4.8 : Organisation d'une journée annuelle d'excellence scolaire pour les élèves méritants dans les établissements secondaires pendant cinq ans	4 000 000		Accroissement des ressources financières
4.4.9 : Organisation d'une journée d'excellence par an pour primer les filles méritants dans les établissements secondaires et surtout celles des séries scientifiques pendant cinq ans	2 500 000		Accroissement des ressources financières
4.4.10 : Mise en place d'un fonds d'appui à la scolarité des jeunes filles dans les séries scientifiques et	2 500 000		Accroissement des ressources financières

techniques pendant cinq ans		
4.4.11: Prise en charge de 08 personnels d'appui dans les établissements secondaires : lycée Madingring, lycée Gor, CES Sorombéo, CETIC Madingring pendant cinq ans	11 520 000	Accroissement des ressources financières
4.4.12: Prise en charge progressive de certains maitres des parents	5 000 000	Accroissement des ressources financières
4.4.13: Plaidoyer pour la création d'un CES à : Djémadjou 1, Mayo Djarendi et Gambou	500 000	Mobilisation des élites intérieures et extérieures
4.4.14: Plaidoyer pour la création de nouvelles spécialités au CETIC de Madingring (Mécanique, menuiserie, Industrie d'habillement, Economie Sociale et Familiale)	200 000	Mobilisation des élites intérieures et extérieures
4.4.15: Plaidoyer pour la formalisation de quatre écoles de parents à Djablang, Mbihaou, Nganadjé Carrefour, Laou, Telbé II	50 000	Mobilisation des élites intérieures et extérieures
4.4.16: Plaidoyer pour la Création de trois écoles maternelles à Sorombéo, Gambou, Bongo 1	200 000	Mobilisation des élites intérieures et extérieures
4.4.17 Appui au fonctionnement du comité chargé du suivi évaluation du PCD	5 000 000	Accroissement des ressources financières
4.4.18: Appui au renforcement des capacités techniques et en matériels des comités de vigilances de l'espace communal (59)	4 000 000	Accroissement des ressources financières
4.4.19: Officialisation de l'espace urbain de Madingring (délibération)	50 000	Volonté de l'exécutif municipal
4.4.20: Immatriculation des terrains communaux	10 000 000	Volonté de l'exécutif municipal
4.4.21: Diffusion du PCD à tous les partenaires et mise en œuvre du plan de communication (création d'un site web, rencontres, campagnes, consultations...)	11 250 000	Volonté de l'exécutif municipal
4.4.22: Production et diffusion d'au moins un documentaire par an sur la Commune	1 500 000	Accroissement des ressources financières
4.4.23: Plaidoyer pour la création d'une (01) radio communautaire à Madingring	100 000	Mobilisation des élites intérieures et extérieures
4.4.24: Plaidoyer pour la création d'un Télé centre communautaire polyvalent	200 000	Mobilisation des élites intérieures et extérieures
4.4.25: Appui à la structuration des artisans en organisation	500 000	
4.4.26: Plaidoyer pour la création d'une brigade d'intervention rapide au sein de la Subdivision des travaux publics de Touboro	150 000	Mobilisation des élites intérieures et extérieures
4.4.27: Appui à l'organisation des journées relatives aux femmes (Journée Internationale de la Femme, Journée de la Femme Rurale, etc...)	1 500 000	Accroissement des ressources financières
4.4.28: Appui promotion des droits de la femme et la prise en compte de leur opinion sur les stratégies de lutte contre les violences faites aux femmes (production des affiches, réunions, causeries...)	500 000	Accroissement des ressources financières
4.4.29: Appui à la structuration et en matériels des femmes impliquées dans les activités à caractère informel (Bayam-sellam, presseuse d'huile d'arachide,	10 000 000	Accroissement des ressources financières

vendeuses de bil-bil, restauration, décorticage de riz, coiffeuse, potière,...)			
4.4.30: Appui à l'organisation des mariages collectifs (01 cérémonies par an)	2 500 000		Accroissement des ressources financières
4.4.31: Plaidoyer pour la création d'une délégation d'arrondissement de sport et de l'éducation physique et mise en place de la ligue sportive	100 000		Mobilisation des élites intérieures et extérieures
4.4.32: Sensibilisation à la réduction de la consommation des drogues (tramol) et produits excitants par les jeunes en général et les conducteurs de mototaxi en particulier	500 000		Mobilisation des autorités traditionnelles et leaders locaux
4.4.33: Organisation annuelle des stages de vacances des jeunes scolaires pendant 05 ans	10 000 000		Accroissement des ressources financières
5.4.34: Plaidoyer pour la création des postes agricoles à : Gambou, Nganadjé Carrefour, Mayo Djarendi	100 000		Mobilisation des élites intérieures et extérieures
4.4.35: Formation des conducteurs et maintenancier d'engins agricoles dans les centres spécialisés endogènes	2 000 000		Accroissement des ressources financières
TOTAL	317 570 000		

5.3 Coût du PCD

Le Plan Communal de Développement de Madingring est un paquet d'actions qui se décline en 28 secteurs y compris celui de l'institution communale. Son coût prend en compte outre ceux des activités du PIA mais aussi ceux issues du CDMT. Le tableau 39 suivant présente les différents coûts par secteur de développement

Tableau 39: Coût du PCD de Madingring

N°	SECTEURS	COÛT EN FCFA	(%)
1.	Administration territoriale et décentralisation	25 500 000	0,18
2.	Affaires sociales	95 000 000	0,66
3.	Agriculture et développement rural	677 350 000	4,72
4.	Commerce	740 000 000	5,15
5.	Communication	60 000 000	0,42
6.	Culture	107 000 000	0,74
7.	Développement urbain	55 000 000	0,38
8.	Domaines et affaires foncières	8 000 000	0,06
9.	Eau et énergie	1 639 200 000	11,41
10.	Education de base	7 294 525 000	50,79
11.	Elevage, pêches et industries animales	190 000 000	1,32
12.	Emploi et formation professionnelle	58 000 000	0,40
13.	Enseignement secondaire	1 535 050 000	10,69
14.	Enseignement supérieure	8 475 000	0,06
15.	Environnement, protection de la nature et développement durable	143 040 000	1,00
16.	Forêts et faune	37 000 000	0,26
17.	Institution communale	317 570 000	2,21
18.	Jeunesse	162 500 000	1,13
19.	Mines et développement technologique	60 000 000	0,42
20.	Petites Moyennes Entreprises, Economie sociale et artisanat	148 950 000	1,04
21.	Postes et télécommunications	76 000 000	0,53
22.	Promotion de la femme et de la famille	41 000 000	0,29
23.	Recherche et innovation	8 000 000	0,06
24.	Santé	424 000 000	2,95
25.	Sport et éducation physique	82 500 000	0,57
26.	Tourisme et loisirs	222 000 000	1,55
27.	Transport	50 000 000	0,35
28.	Travail et sécurité sociales	3 000 000	0,02
29.	Travaux publics	94 132 400	0,66
TOTAL		14 362 792 400	

Il ressort de ce tableau que la Commune de Madingring entend orienter ses actions principalement dans les secteurs tels que : éducation de base, l'eau et l'énergie, enseignement secondaires. Le commerce, agriculture et développement rural sont tout aussi important, surtout dans l'optique d'accroissement de la compétitivité des produits agropastoraux. C'est dire que le plan d'action de la Commune de Madingring est cohérent avec la stratégie gouvernementale de croissance et de l'emploi qui perçoit le développement sur une approche multisectorielle à savoir un investissement dans les services sociaux pour améliorer la qualité des ressources humaines et un investissement dans les secteurs productifs que sont : l'agriculture, l'élevage et le commerce.

5.4 Synthèse des actions spécifiques du PCD

Les actions spécifiques concernent plusieurs domaines notamment : l'économie locale, les corps de métiers, les couches vulnérables, la petite enfance et les changements climatiques

5.4.1 Synthèse des actions de développement de l'économie locale

Secteurs	Actions	Coût
Agriculture	Renforcement des capacités de 03 comités de gestion des magasins construits par le PARFAR dans leurs localités de : Gor, Djémadjou, Madingring et mise à disposition d'un fonds remboursable pour l'investissement et le fonctionnement des comités	3 500 000
	Renforcement des capacités des membres de trois (03) GIC dynamiques dans les techniques de production des semences améliorées en collaboration avec l'IRAD	1 500 000
	Valorisation des Bas-fonds à travers les différents groupes d'activités par l'acquisition du matériel (moto pompe) dans les localités de : Djeing1, Gor, Mbihaou, Kanadjé2, Sorombéo, Mawaïla, Mbaldjouk, Maïrom, Kodjong, Massi, Mbaoulari, Mayo Djarendi, Djémadjou2 et Djémadjou 1	8 000 000
	Réhabilitation des biefs dans les localités de Kagnadjé 2 et Djablang	1 500 000
	Construction de vingt-six(26) biefs dans les localités suivantes: Djamboutou (01), Laoupoing (01), Djémadjou (02), Mbihaou (01), Djeing 1 (02), Mandi Goula (01), Koudjourou windé (01), Mbinguéo (01), Laoumboré (01), Sorombéo (02), Fanwiléo (02), Mbaoubala (02), Mamboum (01), Mbaldjouk(01), Massi(01), Mayo Djarendi (04), Kouloubou(2)	19 500 000
	Acquisition de trois (03) tracteurs de 85 CV au moins dans les zones agricoles de : Madingring, Gor, Sorombéo avec cinq outils de travail du sol (Charrue à soc, charrue à disque, pulvérisateur, herse et remorque)	54 000 000
	Construction de trente-cinq (35) magasins de stockage dans les localités de : Kagnadjé II, Kouloubou, Djamboutou, Moudouk frontière, Koudjourou-windé ,Nganadjé carrefour (Nganadjé I), Mbihaou (Nganadjé III), Mandi-Goula, Mandi mayo, Sorombéo, Fanwiléo, Mbaoubala, Kongwala , Mbakla, Mbissiri, Mamboum ,Kambang, Mbaldjouk, Mawaïla, Kodjong, Massi , Goingou, Bongo, Wafala II, Gor, Yagoye, Maïrom, Bolo-Herdjeu ,Maïkiro, Bissa, Djemdjé, Telbé, Mbihem-windé, Baïla, Mbihem dolé	350 000 000
Agriculture /IRAD	Dotation des membres formés en semences adaptées aux cycles saisonniers et pour la transformation des oléagineux (500kg)	500 000
Commerce	Construction de 13 Magasins de 5 000 sacs dans les localités de : Madingring(06), Gor (04), Sorombéo (03)	286 000 000
	Construction de 04 Magasins de 2 000 sacs dans les localités de : Gambou(02), Djeing 2 (02)	48 000 000
	Construction de 02 Magasins de 3 000 sacs dans la localité de Djémadjou 1	30 000 000
	Construction de quinze (15) blocs de 04 boutiques de 9m ² /pièce dans les localités de : Madingring (04), Gor (03), Sorombéo (02), Gambou(02), Djeing 2 (02), Djémadjou 1(02)	180 000 000

	Construction de treize (13) hangars de dix comptoirs dans les localités de : Madingring (04), Gor (03), Sorombéo (01), Gambou(01), Djeing 2 (01), Djémadjou 1(01), Nganadjé carrefour (02)	195 000 000
Elevage	Approvisionnement du Centre Zootechnique et Vétérinaire de Madingring en médicaments et équipement (réfrigérateur, conservateurs de dose de vaccins)	3 000 000
	Matérialisation de six (06) zones de pâturages dans les localités suivantes : Gor, Sorombéo, Koudjourou windé, Djémadjou 2, Maïtaral, maïkiro	2 500 000
MINTP	Etude de faisabilité socio-environnementale puis technique en vue de l'ouverture des routes d'accès aux sites touristiques : Moudouk frontière (2.5kml), Bissa au niveau du mayo lignari (5kml), Kouloumbou (7,5kml)	25 000 000
Tourisme	Construction du Centre Artisanal Communal à Madingring	100 000 000
	Construction d'un hangar pour les artisans et en fonction des grands ensembles relevés comme corps des vingt-trois métiers et par secteur d'activité	30 000 000

5.4.2 Synthèse des actions sur les corps de métiers

Secteurs	Actions	Coût
Commerce	Appui à l'élaboration du répertoire communal des commerçants par secteur d'activité et par catégorie	200 000
	Organisation de trois ateliers d'information et de sensibilisation des contribuables assujettis aux taxes et impôts	3 000 000
	Parachèvement du processus d'élaboration et d'actualisation du fichier des contribuables	1 000 000
Eau et Energie	Mise en œuvre du projet d'électrification décentralisé de la ville de Madingring (Groupe électrogène) ou (en énergie solaire)	400 000 000
Elevage	Appui au renforcement des capacités éleveurs dans les techniques d'amélioration des parcours avec des espèces à forte valeur protéinique (Bracharia spp, stylosantes spp, leucaenae spp, etc.)	2 000 000
Elevage/Agriculture/Forêts et Faune	Formation des pépiniéristes sur les techniques de production des plantes fertilisantes et plants des espèces menacées	500 000
Emploi et formation professionnelle	Appui au financement des maîtres artisans	2 000 000
	Appui à l'élaboration d'un répertoire les demandeurs d'emploi par spécialité et par villages/quartiers	2 000 000
MINEPDED/MINRESI	Renforcement des capacités des femmes exerçant dans la poterie sur les techniques de production des foyers améliorées, en collaboration avec le MINPEDED	2 000 000
MINPROFF	Appui à la structuration et en matériels des femmes impliquées dans les activités à caractère informel (Bayamsellam, presseuse d'huile d'arachide, vendeuses de bil-bil, restaurations, coiffeuse, potière, décortiquage de riz,..)	10 000 000
PMEESA	Information des porteurs de projets sur les avantages de l'entrepreneuriat et l'accompagnement	1 000 000
	Information et sensibilisation des promoteurs des Organisations de l'Economie locale à migrer vers les	200 000

	Sociétés Coopératives	
	Mise en place d'un bureau d'enregistrement des artisans par métiers	3 000 000
	Organisation de deux ateliers d'information et de sensibilisation sur les avantages de la structuration des GICs en association pour un appui à la création au moins 50 Coopératives agricoles simplifiées;	2 000 000
	Appui à l'organisation de trois (03) réunions de sensibilisation sur la structuration des organisations des jeunes.	1 000 000
	Organisation de trois (03) ateliers de formation sur le montage des projets et les sources de financement des filières porteuses à l'endroit des jeunes de la Commune et le montage des business plan	2 000 000
	Appui à la structuration des artisans en organisation	500 000
PMEESA/ MINRESI	Renforcement des capacités des jeunes sur les techniques de production des blocs de terre stabilisées, en collaboration avec la MINPROMALO	1 500 000
Travail et sécurité sociale	Organisation d'un atelier de sensibilisation sur les avantages de la sécurité sociale à l'intention des membres des branches d'activités et les caractéristiques du travail décent	3 000 000

5.4.3 Synthèse des actions sur les couches vulnérables

Secteurs	Actions	Coût
Affaires sociales	Mobilisation en vue de l'élaboration et l'actualisation du fichier de veuves par villages en fonction du nombre d'enfants en âge scolaire à charge	2 000 000
	Information/sensibilisation pour la mise en place et la structuration d'au moins dix (10) associations de femmes veuves	1 000 000
	Construction d'une structure d'encadrement des enfants handicapés (sourds/muets) à Madingring	
	Appui à acquisition de la carte d'invalidité pour 651 personnes souffrant d'un handicap dans la Commune	35 000 000
	Accompagnement des handicapés moteur et visuel) dans le processus d'acquisition des appareillages : béquille (192), tricycle (301) pour handicap moteur et canne blanche (90) pour handicap visuel	1 000 000
	Appui au processus d'établissement des actes de naissances aux enfants en cours de scolarisation au cycle primaire (80% au moins des effectifs)	50 000 000
	Appui à l'établissement des actes de naissance des enfants Mbororos	5 000 000
Affaires sociales/PMEESA	Accompagnement des femmes veuves, membres des associations créées, au développement des activités génératrices de revenus telles que : la fabrication du savon, le pressage de l'huile d'arachide, la fabrication de l'huile de neem, etc. par l'acquisition des matériels et autres intrants	10 000 000
Education de base	Organisation de deux (02) campagnes de sensibilisation/an pour la scolarisation de la jeune fille dans tout l'espace de la Commune	2 000 000
MINPROFF	Appui promotion des droits de la femme et la prise en compte de leur opinion sur les stratégies de lutte contre	500 000

	les violences faites aux femmes (production des affiches, réunions, causeries...)	
Santé	Appui financier de l'UPEC du CMA de Madingring pour la prise en charge des PVVS et l'acquisition des ARV	5 000 000

5.4.4 Récapitulatif de la petite enfance

Secteurs	Actions	Coût
Eau	Etude de faisabilité du projet d'alimentation en eau potable de Madingring	150 000 000
	Construction 39 forages dans les écoles de: Kouloumbou(01), Mandi-Mayo(01), Djamboutou (01), Laoupoing I (01), Kagnadjé II(01), Djémadjou II(01), Moudouk Frontière (01), Madingring Fada(01), Madingring gpe 2 (01), Madingring gpe 1 (01), Madingring Plateau(01), Djeing I (01), Laoumboré (01), Maitaral(01), Goingou(01), Bongo I (01),Wafala I(01), Wafala II(01), Maïrom (01), Maikiro(01), Yagoye(01), Bolo-Herdjeu(01), Mbaoupala(01), Bissa(01), Djemdje(01), Telbe(01), Baila(01), Mbihem-Dole(01), Mbihem-Windé(01), Gambou(01), Djibao(01), Sorombéo (01), Gor (01), Gor Franco Arabe (01)Mbaldjouk(01), Massi(01), Mayo-Djarendi(01), Mbaoubala(01), Laoudjougoye(01), Mbissiri(01),	312 000 000
	Construction de cinq (05) forages équipés de PMH dans les écoles maternelles de : Madingring bilingue, Madingring Publique, Gor, Djémadjou I, Sorombéo	40 000 000
	Construction d'un forage au niveau des centres de santé (Madingring, Gambou, Mayo Djarendi, Djemadjou 1, Gor, Djeing II,)	48 000 000
Education de base	Construction de 285 salles de classe dans les écoles de : kouloumbou (04), Mandi-Mayo(02), Djamboutou(10), Laoupoing I(06), Kagnadjé I (04), Kagnadjé II (06), Djémadjou I Gr 1(02), Djémadjou I Gr 2(06) Djémadjou II (12), Moudouk Frontière(06), Madingring Fada(08), Madingring gpe 2 (11), Madingring Plateau(06), Madingring publique bilingue(06), Madingring gpe 1 (05),Djeing I(06), Djeing II(12), Nganadjé Carrefour (06) Laoumboré (04), Maitaral(06), Goingou(06), Bongo(06), Wafala I(04), Wafala II(04), Goitam (06), Gor Gr 1(08), Gor Gr 2(02),Gor EP bilingue(06), Maïrom (06), Maikiro(02), Yagoye(04), Bolo-Herdjeu(08), Mbaoupala(04), Bissa(08), Djemdje(06),Telbé 1(06), Baila(04), Mbihem-Windé(06), Mbihem-dolé (04), Gambou(11), Djibao(06), Djablang(06) Sorombéo(05), Mbaldjouk(04), Massi(04), Mayo-Djarendi(02), Mbissiri(06), Langui (06), Mbaoubala (03), Laoudjougoye(04)	2 280 000 000
	Equipement des salles de classe en 6 411 tables bancs dans les écoles de : kouloumbou (77), Mandi-Mayo(85), Djamboutou(195), Laoupoing I(120), Kagnadjé I (176), Kagnadjé II (80), Djémadjou I Gr 1(156), Djémadjou II (235), Moudouk Frontière(63), Madingring Fada(132), Madingring gpe 2 (441), Madingring Plateau(50), Madingring publique bilingue(60), Madingring gpe 1 (231),Djeing I(200), Djeing II(215), Nganadjé Carrefour (60) Laoumboré (60), Maitaral(240), Goingou(240), Bongo(190), Wafala I(113), Wafala II(220), Goitam (240), Gor Gr 1(214), Gor Gr 2(78),Gor EP bilingue(56), Maïrom (85), Maikiro(81),	160 275 000

	Yagoye(145), Bolo-Herdjeu(70), Mbaoupala(58), Bissa(192), Djemdje(66), Telbé 1(78), Baila(68), Mbihem-Windé(36), Mbihem-dolé (50), Gambou(271), Djibao(61), Djablang(52), Sorombéo(241), Mbaldjouk(165), Massi(75), Mayo-Djarendi(132), Mbissiri(62), Langui (60), Mbaoubala (56), Laoudjougoye(80)	
	Equipements de 341 salles de classe d'un kit en mobiliers pour enseignants	85 250 000
	Réhabilitation de 57 salles de classe dans les écoles publiques de : Mandi-Mayo(03), Djamboutou(02), Kagnadjé I(02), Djémadjou I (02), Madingring Fada(02), Madingring gpe 2 (07), Madingring gpe 1 (02), Djeing II(01), Bongo I(04), Wafala I(02), Gor 1(3), Gor 2 (4) Maikiro(04), Yagoye(02), Mbaoupala(02), Bissa(01), Baila(02), Gambou(1), Sorombéo(02), Mbaldjouk(02), Massi(03), Mayo-Djarendi(02), Laoudjougoye(02),	199 500 000
	Construction de cinq (05) blocs maternels dans les écoles maternelles de : Madingring bilingue, Madingring Publique, Gor, Djémadjou I, Sorombéo	125 000 000
	Construction de deux (02) blocs maternels dans les écoles maternelles de : Gambou, Bongo 1	50 000 000
	Equipement de deux écoles maternelles à Gambou, Bongo 1	4 000 000
Environnement	Construction de cinq (05) latrines à double cabine dans les écoles maternelles de : Madingring bilingue, Madingring Publique, Gor, Djémadjou I,	17 500 000
	Construction 12 latrines à triple cabines dans les écoles de : Djamboutou, Djémadjou II, EP Madingring groupe 2, EP publique bilingue Madingring, EP Madingring gpe 1, Djeing II, Bongo I, Gor Grpe 2, Bissa, Gambou, Sorombéo, Mbaldjouk,	96 000 000
	Construction 28 latrines à double cabines dans les écoles de : Kouloumbou(01), Mandi-Mayo(01), Laoupoing I (01), Kagnadjé II(01), Moudouk Frontière(01), Madingring Plateau(01), Djeing I (01), Laoumboré (01), Maitaral (01), Goingou(01), Wafala I(01), Wafala II(01), Maïrom (01), Maikiro(01), Yagoye(01), Bolo-Herdjeu(01), Mbaoupala(01), Djemdje(01), Telbé(01), Baila(01), Mbihem-Dole(01), Mbihem-Windé(01), Mbaldjouk(01), Massi(01), Mayo-Djarendi(01), Mbaoubala(01), Laoudjougoye(01), Mbissiri(01),	98 000 000
	Construction de cinq (05) latrines à double cabine dans les écoles maternelles de : Madingring bilingue, Madingring Publique, Gor, Djémadjou I,	17 500 000
	Construction de (02) deux latrines modernes à double cabine au CMA de Madingring	7 000 000
MINATD	Facilitation à la redynamisation des secrétariats d'états civils dans les CSI existants (Gambou, Gor, Sorombéo), autres cases de santé communautaires de (Djemadjou 1, Djeing 2, Mayo Djarendi) et leur officialisation	3 000 000
	Organisation de trois (03) campagnes d'information, de sensibilisation et de formation des femmes au niveau des aires de santé sur les techniques de nutrition de la petite enfance à base des produits locaux	3 000 000
	Plaidoyer pour la mise en place d'un fonds local pour la santé de la mère et de l'enfant (Vaccination, PTME, Soins ante-intra et post-partum, hépatite virale...) et les indigents avec	200 000

Santé	un comité permanent	
	Construction d'un Centre Mère-Enfant au CMA de Madingring	85 000 000
	Construction du Centre de Santé Intégré de Gambou	10 000 000
	Construction de 03 cases de santé communautaire dans les villages : Maïkiro ; Bongo I, kongwala,	30 000 000
	Parachèvement des travaux d'aménagement de 04 cases de santé communautaire : Mayo-Djarendi, Djémadjou I, Djeing 2, Nganadjé carrefour	10 000 000
	Equipement de 04 cases de santé communautaire : Mayo-Djarendi, Djémadjou I, Djeing 2, Nganadjé carrefour	20 000 000
	Dotation de (03) centres de santé communautaire des villages :(Mayo-Djarendi, Djémadjou I, Djeing 2,) et (03) centres de santé intégrée (Sorombéo, Gor, Gambou) en équipements sanitaires (Techniques et d'exploitation) et en médicaments essentiels	62 500 000
	Equipement du Centre de Santé Intégré de Gambou	7 000 000

5.4.5 Récapitulatif des effets sur les changements climatiques

Secteurs	Actions	Coût
Environnement et protection de la nature	Délimitation et aménagement de cinq (05) décharges communautaires (Gor, Sorombéo, Djeing 2, Djémadjou 1, Gambou) et une décharge contrôlée municipale dans la localité de Madingring	7 000 000
	Reboisement des rives du ruisseau du mayo Liddi et le mayo Liddi	2 000 000
	Construction d'un incinérateur au niveau du CMA de Madingring et de trois (03) autres dans les CSI de : Gambou, Gor, Sorombéo	4 500 000
	Construction de quatre incinérateurs au niveau des établissements d'enseignement secondaires suivants : Lycée de Madingring (01), CETIC de Madingring(01), Lycée de Gor(01), CES de Sorombéo(01)	4 500 000
	Construction de seize incinérateurs au niveau des écoles publiques suivantes : EP de Djémadjou 1, EP Djémadjou 2, EP Djamboutou, EP Kagnadjé 1, EP Madingring Fada, EP Madingring Grpe 1 et 2, EP Madingring Plateau, EP Bilingue Madingring, EP Djeing 1, EP Djeing 2, EP Bongo, EP Wafala 1, Gor Grpe 1 et 2, EP Bissa, EP Gambou, EP Mbaldjouk	18 000 000
	Appui à la création de quatre (04) clubs de la nature dans les établissements secondaires à Gor(01), Madingring (02), Sorombéo (01)	400 000

5.4 Aménagement de l'espace urbain

L'espace urbain reste le lieu de convergence de toutes les composantes sociologiques des différentes ethnies de la Commune. Compte tenu de la diversité de ces composantes, il est de toute évidence que les comportements ruraux tenteront de reproduire voir d'imposer leur vision de la ruralité dans l'urbanité. Ce défi de transformation des comportements ruraux vers ceux modernes reste le grand défi de l'aménagement de l'espace urbain. Aussi est –on souvent frappé à l'abordage de la ville de Madingring. En effet, la densité de la concentration des habitats et la présence des infrastructures restent le fait majeur qui diffère la ville des villages. Au regard de ces contrastes, l'espace urbain reste peu aménagé. En effet, les

pistes et ruelles se mélanges en vue de conduire les habitants parfois sur des voies sans issues (cul de sac). Comment ne pas voir ainsi l'intérêt à élaborer un Plan d'urbanisation qui doit donner lieu à la confection préalable d'un plan d'occupation des sols compte tenu des de la proximité de la ville avec les limites des ZIC 21 et 23.

5.5 Esquisse du plan d'utilisation des terres de l'Espace Communal

La gestion des espaces urbains et ruraux est fonction de la stratégie mise en place par la Commune de Madingring. A cet effet la mise en place d'un plan de gestion durable s'avère indispensable comme l'indique le tableau 40

Tableau 40: Plan d'Utilisation et de Gestion Durable des Terres

Solutions /actions	Objectifs	activités	Résultats attendus	Responsables	partenaires	Période			Ressources			Indicateurs	observations
						A 1	A 2	A 3	H	F	M		
Délimitation et officialisation six zones de pâturage	Rendre formel les six zones de pâturage	Officialiser les six zones de pâturages existantes	Les six zones de pâturage sont régies par un acte d'affectation dans le domaine communal et pour cause d'utilité publique	Les présidents des comités de gestion de ces pâturages	CZV de Madingring DDEPIA du Mayo Rey Chef de Poste forestier COMMUNE		x	x	x	x	x	-Nombre de zones officialisées	Les zones de pâturage sont dans le domaine Communal
Mise de place d'un comité de suivi contre les feux de brousse incontrôlés	Lutter contre les feux de brousse incontrôlés	-Information et sensibilisation des communautés -Mise à la disposition des communautés du calendrier de mise à feux des parcelles	Les feux de brousse sont contrôlés	Les Djaoros et Dogari	La commune		x	x	x		x	-Nombre de plaintes enregistrées	
Développement des infrastructures et équipement d'élevage	Améliorer l'état des infrastructures	- Parachèvement des travaux de construction de la marre artificielle de Koujdourou windé -Construction de 04 puits pastoraux dans les localités de : Maikiro,	Les infrastructures d'élevage sont développées dans la Commune	Les présidents des comités de gestion	CZV de Madingring DDEPIA du Mayo Rey COMMUNE		x	x	x	x	x	Liste des infrastructures -nombre d'infrastructures	Les infrastructures créées doivent être de manière concertée

Solutions /actions	Objectifs	activités	Résultats attendus	Responsables	partenaires	Période			Ressources			Indicateurs	observations
						A 1	A 2	A 3	H	F	M		
		Djeing 1, Sorombéo, Gor,											
Renforcement des capacités des producteurs sur les techniques d'amélioration de la fertilité des sols	Améliorer les capacités des agriculteurs dans les techniques de fertilisation des sols	-Formation des producteurs, sur les techniques de production et application de la fumure organique dans les sols	capacités des producteurs dans les techniques de restauration de la fertilité des sols sont améliorées	Les délégués des Organisations paysannes et présidents	SODECOTON COMMUNE DAADR de Madingring		x	x	x	x	x	- Nombre de producteurs ayant bénéficié des formations - Nombre groupes concernés	- Les producteurs formés devront restituer les connaissances acquises
Appui à la valorisation des bas-fonds et des zones de dépression le long des ruisseaux	améliorer la capacité de rétention des eaux de surface et par ricochet les eaux souterraines	-Appui à l'acquisition des équipements (Moto pompe) de bas-fonds -Réhabilitation de deux biefs dans les localités de Kagnadjé 2 et Djablang - Construction de 26 biefs dans certaines localités	Les acteurs impliqués dans les bas-fonds et le long des ruisseaux	Les délégués de GICs subventionnées et communautés	COMMUNE DAADR de Madingring		x	x	x	x	x	-Liste des bénéficiaires	
Protection des berges de certains mayos contre l'érosion	Sécuriser les berges de certains mayos et réduire leur niveau	-Reboiser les berges du Mayo Liddi et ses affluents dans l'espace urbain	Les berges des mayos sont reboisées et entretenues sur les talus	Les riverains de l'espace urbain	COMMUNE DAADR de Madingring DDMINEP du Mayo Rey	x	x	x	x	x	x	- Nombre de km de berges reboisées - Liste des mayos concernés	Seules les zones dégradées devront être reboisées sur certains

Solutions /actions	Objectifs	activités	Résultats attendus	Responsables	partenaires	Période			Ressources			Indicateurs	observations
						A 1	A 2	A 3	H	F	M		
	d'ensablement	-Délocalisation des briquetiers le long des berges des mayo	-Les briquetiers sont délocalisés										mayos.
Reboisement des parcelles dégradées	Améliorer le couvert végétal	-Construction d'une pépinière communale -restaurer la fertilité des terres à base des espèces fertilisantes : Acacia albida, Acacia sénégalaensis...	Une pépinière communale est disponible Les parcelles dégradées sont valorisées	Le chef service d'hygiène de la Commune de Madingring	DDMINEP du Mayo Rey COMMUNE		x	x	x	x	x	- Site de la pépinière - Nombre d'espèces produites - Superficie reboisées	Les dispositions doivent être prises pour la sécurisation des plants
Protection des zones sensibles	Conserver les zones sensibles	-Reboisement des espaces publics et distribution des plants aux ménages,	Les zones sensibles sont préservées	Le Dogari de l'espace urbain	DDMINEP du Mayo Rey COMMUNE		x	x	x	x	x	- Décision d'interdiction	

CHAPITRE 6 : PROGRAMMATION

La programmation fait référence à : (01) Le tableau de synthèse des projets prioritaires, (02) le Cadre des Dépenses à Moyen Termes, (03) Cadre Sommaire de Gestion de l'Environnement, (04) le Plan d'investissement Annuel (PIA) et le (05) le Plan de Passation des Marchés

6.1 Le tableau de synthèse des 08 microprojets prioritaires par village et au niveau de l'espace urbain.

Il peut se résumer comme l'indique le tableau 41. Ces priorités sélectionnées par chaque village serviront d'intrants pour l'élaboration du CDMT de Madingring.

Tableau 41: Synthèse des microprojets prioritaires des communautés de la Commune de Madingring

N°	Village	Les projets sociaux					Rang des projets économiques prioritaires			TOTAL	Le Projet prioritaire sélectionné par chaque village			
		1 ^{er}	2 ^{ème}	3 ^{ème}	4 ^{ème}	5 ^{ème}	1 ^{er}	2 ^{ème}	3 ^{ème}		Intitulé du projet	Coût estimatif	Justification de la sélection (par rapport à l'autre projet prioritaire)	
1	koulombou	Construction et équipements de 01 bloc de 02 salles de classe	construction d'un bloc administratif	construction d'une clôture à l'EP Koulombou	Construction de deux (02) forages	Construction d'un point d'eau à l'école (forages)	appui à la mise en place de 10 unités de compostage pour la fertilité des sols et aménagement antiérosif	Construction d'un magasin en vue de la mise en place d'une banque de céréale	Acquisition d'une décortiqueuse d'arachide		155 500 000	Construction et équipements de 01 bloc de 02 salles de classe	16 000 000	Insuffisance des salles de classe à l'EP de Koulombou
		16 000 000	4 000 000	104 000 000	16 000 000	8 000 000	2 000 000	4 000 000	1 500 000					
2	Mandi Ouro-Kessoum	construction de 01 forage	Etude de faisabilité pour la construction du pont sur le mayo Liddi	Réhabilitation de l'axe Mandi Ouro-Kessoum-Tcholliré (105km)	Création d'une cantine scolaire à l'EP de Koulombou	Construction de logement pour enseignant de l'EP Koulombou	Construction d'un magasin en vue de la création d'une banque de céréale	appui à la restauration de la fertilité des terres par des aménagements antiérosifs dans les parcelles	appui à l'acquisition des boutures pour la mise en place d'une plantation de canne à sucre		679 750 000	construction de 01 forage	8 000 000	absence d'un point d'eau potable dans le village
		8 000 000	10 000 000	603 750 000	5 000 000	45 000 000	4 000 000	2 000 000	2 000 000					
3	Djemréo	Construction d'un forage	Réhabilitation du puits moderne	Aménagement de la piste agricole (3km)	Appui à l'Acquisition des médicaments de premières nécessités au CMA de Madingring	Construction d'un centre culturel villageois	Construction d'un magasin de stockage de céréales	Acquisition d'un moulin à céréales	acquisition des plants de manguiers greffés pour la mise en valeur des bas-fonds		37 750 000	Construction d'un forage	8 000 000	Absence d'un point d'eau potable dans le village
		8 000 000	1 500 000	17 250 000	1 000 000	2 000 000	4 000 000	2 500 000	1 500 000					
4	Djamboutou	Construction de 01 forage	Construction et équipement de	Construction d'un bloc	Construction d'un point d'eau	Construction de 02	Mise en valeur du	Construction d'un magasin	appui à l'acquisition		Construction de 01 forage	8 000 000	absence d'un point d'eau	

			02 blocs de 02 salles de classe	administratif	à l'école	Magasins et 02 boutiques au marché de Djamboutou	Bas-fonds par la construction de 02 biefs	de stockage des céréales	du petit matériel de couture et de broderie				potable, utilisation des eaux du mayo
		8 000 000	18 000 000	30 000 000	8 000 000	54 000 000	1 500 000	10 000 000	1 000 000	130 500 000			
5	laopoye I	construction de 01 bloc de 02 salles de classe	Construction d'un ponceau sur le Mayo Djamboutou	Construction d'un forage dans le village	Construction d'un forage à l'école	Mise en place de 1 000 plants dans le village pour le reboisement du village	appui à la restauration de la fertilité des terres par des aménagements antiérosifs dans les parcelles	Mise en valeur du bas-fond pour la riziculture par la construction de 2 biefs	Appui à l'encadrement des producteurs dans les techniques d'embouche des petits ruminants		appui à la mise en place des aménagements antiérosifs dans les parcelles	800 000	pratiquer l'agriculture de nouvelle génération
		16 000 000	3 500 000	8 000 000	8 000 000	1 000 000	800 000	1 500 000	4 000 000	42 800 000			
6	Kagnadjé I	Construction de 01 forage à Kagnadjé 1	construction d'un forage à l'école	Construction de 02 blocs de 02 salles de classe à l'EP de Kagnadjé	construction d'un bloc administratif	Construction des dos d'anes sur l'axe Kagnadjé I-Djémadjou I	construction d'un magasin de stockage en vue de la création d'une banque à céréale	Appui à l'encadrement des producteurs dans les techniques d'embouche des petits ruminants	construction d'une boutique artisanale		Construction de 01 forage à Kagnadjé 1	8 000 000	insuffisance d'eau potable
		8 000 000	8 000 000	32 000 000	30 000 000	1 000 000	6 000 000	4 000 000	4 000 000	93 000 000			
7	Kagnadjé II	Construction de 01 forage à motricité humaine	Construction et équipement de 01 bloc de 02 salles de classe	Réhabilitation de la route axe Kagnadjé II-Madingring (10kml)	création d'une cantine scolaire	Extension du réseau électrique MT de Tcholliré à Madingring (Kagnadjé II) (105kml)	acquisition d'un moulin à céréale	appui à la restauration de la fertilité des terres par des aménagements antiérosifs dans les parcelles	Construction d'un magasin de stockage des produits agricoles		Construction de 01 forage à motricité humaine	8 000 000	absence d'un point d'eau potable
		8 000 000	48 000 000	57 500 000	50 000 000	150 000 000	2 000 000	800 000	10 000 000	326 300 000			
8	Djémadjou I	Construction et équipement de la case de santé	Construction et équipement de 01 salle de classe à l'école maternelle de Djémadjou I	Réhabilitation de 3 forages en pannes	pose de 5 plaques solaires	Aménagement de la piste Djémadjou I-Djeing II (5kml)	Construction de 03 boutiques et hangars au marché de Djémadjou I	Construction de 01 puits pastoral à Djémadjou 1	acquisition d'une presse pour fabrication de briques cuites en stabilisée		Construction et équipement de la case de santé	10 000 000	Eloignement du CMA de Madingring
		10 000 000	25 000 000	4 500 000	5 000 000	28 750 000	22 000 000	5 000 000	5 000 000	105 250 000			
9	Djémadjou II	Construction de 01 forage à motricité humaine	Construction de 02 salles de classe à l'école publique de Djémadjou II	Acquisition de 50 tables-bancs	construction d'un logement d'astreinte pour enseignants	Etude de faisabilité en vue de la réhabilitation de l'axe Djémadjou II-Moudouk et l'axe	Acquisition d'une décortiqueuse d'arachide	Appui à l'acquisition d'un pressoir d'huile	Construction d'un magasin de stockage des céréales		Construction de 01 forage à motricité humaine	8 000 000	Absence d'un point d'eau potable dans le village

					Djémadjou II - Madingring (34Kml)								
		8 000 000	16 000 000	1 500 000	30 000 000	8 000 000	1 000 000	60 000 000	10 000 000	134 500 000			
10	Moudouk Frontière	Construction de 01 puits moderne	aménagement de 02 sources naturelles sous les plateaux de Moudouk-Frontière	Construction de 01 bloc de 02 salles de classe à l'école publique de Moudouk-Frontière	étude de faisabilité en vue du bitumage de la route axe Madingring-Moudouk Frontière	construction de la clôture à l'école	Aménagement du site touristique de Moudouk Frontière	Construction d'un magasin de stockage des produits agricoles	Fourniture du petit matériel et encadrement pour la production artisanale (décoration à base des Calebasses)		Construction de 01 puits moderne	5 000 000	Absence d'un point d'eau potable dans le village
		5 000 000	1 500 000	16 000 000	0	104 000 000	15 000 000	10 000 000	2 000 000	153 500 000			
11	laoupye II	Construction d'un forage	Construction du pont sur le mayo entre Laoupye II et Madingring	Appui en médicaments essentiels et matériels sanitaires au CMA	Etude de faisabilité en vue de la réhabilitation de l'axe Laoupye II-Madingring et Laoupye II- Nganadjé carrefour	mise en place de 500 plants dans le village pour le reboisement du village	Appui à la mise en place de 08 unités de compostage pour la fertilité des terres et aménagements des bandes antiérosifs dans les parcelles	acquisition des plants de manguiers greffés pour la mise en valeur des bas-fonds	Appui à l'encadrement des producteurs dans les techniques d'embouche des petits ruminants		appui à la mise en place de 08 unités de compostage pour la fertilité des sols	2 500 000	pratiquer l'agriculture de nouvelle génératrice de revenu
		8 000 000	3 500 000	5 000 000	0	500 000	2 500 000	1 500 000	4 000 000	25 000 000			
12	Mbihaou	Construction de 01 forage et à motricité humaine	Création de l'école et construction de 03 blocs de 02 salles de classe	Réhabilitation du pont sur le mayo entre Laoupye II et Madingring	Construction d'un bloc administratif	Création d'un centre d'alphabétisation fonctionnelle	Construction d'un magasin de stockage en vue de la création d'une banque à céréale	Acquisition de 01 moto pompe pour la mise en valeur des bas-fonds	Construction de 04 biefs sur les petits mayo		Construction de 01 forage et à motricité humaine	8 000 000	insuffisance d'eau potable
		8 000 000	48 000 000	0	30 000 000	25 000 000	10 000 000	500 000	6 000 000	127 500 000			
13	Baoupala	Appui en médicaments essentiels et matériels sanitaires à la case de santé communautaire de Nganadjé	Etude de faisabilité en réhabilitation du ponceau sur le petit Mayo à l'entrée sud de BAOU PALA	Construction d'un puits moderne à motricité humaine dans le village	Construction d'01 bloc de 02 salles de classe à l'EP 2 Nganadjé (Mbaoupala)	extension du réseau électrique MT de Madingring à Mbaoupala (5kml)	appui à la restauration de la fertilité des terres par des aménagements antiérosifs dans les parcelles	Acquisition du matériel et Formation sur les techniques de recyclage des déchets plastiques	Construction d'un puits pastoral à Nganadjé 2 (Mbaoupala)		Appui en médicaments essentiels et matériels sanitaires à la case de santé communautaire de Nganadjé Carrefour	5 000 000	Manque de médicaments essentiels et décès des enfants de 0 à 5 ans

		Carrefour											
		5 000 000	3 500 000	5 000 000	16 000 000	75 000 000	1 500 000	4 000 000	5 000 000	115 000 000			
14	Nganadjé carrefour	Construction d'une case de sante	réhabilitation d'un forage	Construction de 03 blocs de 2 salles de classes à l'école publique de Nganadjé carrefour	Construction d'un forage à l'EP	Etude de faisabilité en vue de la réhabilitation de l'axe Nganadjé carrefour-Madingring, Nganadjé carrefour-Sorombéo	construction d'un magasin en vue de la création d'une banque à céréale	Construction de 2 hangars et 01 boutique sur le site du marché	construction d'un puits pastoral à Nganadjé Carrefour		construction d'une case de santé	5 000 000	difficulté d'accès aux soins de santé
		5 000 000	1 500 000	48 000 000	8 000 000	1 500 000	10 000 000	42 000 000	5 000 000	121 000 000			
15	koudjourou Windé	Construction d'un puits moderne	Etude de faisabilité en vue de la réhabilitation du ponceau à l'entrée du village	Appui en médicaments essentiels et matériels sanitaires à la case de santé communautaire de Nganadjé Carrefour	Achèvement de la marre artificielle de Koudjourou - Windé	création d'un centre d'alphabétisation fonctionnel	Construction d'un magasin de stockage des produits agricoles	Construction d'un parc vaccino-gène à Koudjourou-Windé	Acquisition d'un moulin à céréales par un GIC Mbororos		Construction d'un puits moderne	5 000 000	Absence d'un point d'eau potable
		5 000 000	3 500 000	0	25 000 000	25 000 000	10 000 000	6 000 000	2 000 000	76 500 000			
16	Maitaral	Construction de 01 puits à motricité humaine	Appui en médicaments essentiels et matériels sanitaires au CMA	Construction d'un bloc de 02 salles de classe à l'EP Maitaral	Construction de 2 ponts sur l'axe Nganadjé-Madingring (Mayo Liddi, lycée)	Création d'un centre d'écoute pour des cas sociaux à Madingring et appui en équipement et matériel	Appui à la restauration de la fertilité des terres par des aménagements antiérosifs dans les parcelles	Appui à l'encadrement des producteurs dans les techniques d'embouche des petits ruminants	Construction d'un puits pastoral		Construction de 01 puits à motricité humaine	5 000 000	Absence d'un point d'eau potable dans le village
		5 000 000	0	16 000 000	0	25 000 000	2 000 000	4 000 000	5 000 000	57 000 000			
17	Djeing I	Construction de 01 forage à motricité humaine	Aménagement de la route axe Djeing I-Moudouk Frontière et Djeing I-Madingring	construction d'un bloc administratif	Construction et équipement de 03 blocs de 02 salles de classe à l'EP	construction d'une clôture à l'EP de Djeing I	Délimitation et sécurisation d'une aire pour le pâturage	Construction d'un bief en vue de la valorisation du bas fond	Construction de 02 magasins et 02 boutiques au marché de Djeing 2		Construction de 01 forage à motricité humaine	8 000 000	Absence d'un point d'eau potable dans le village
		8 000 000	0	30 000 000	60 000 000	104 000 000	500 000	1 500 000	54 000 000	258 000 000			
18	Djeing II	Création et construction d'une case de santé à Djeing 2	Construction de 02 puits à motricité humaine à Djeing 2	Construction de deux (04) blocs de 02 salles de classe à l'EP Djeing 2	Etude de faisabilité en vue de la réhabilitation du pont sur le mayo entre	construction d'un bloc administratif à l'EP	Construction de 02 hangars et 03 boutiques au marché	Appui à l'encadrement des producteurs dans les techniques	Acquisition d'une décortiqueuse d'arachide et du mais		Construction d'une case de santé	10 000 000	Difficulté d'accès aux soins de santé

					Djeing II et Djeing I			d'embouche des petits ruminants					
		10 000 000	10 000 000	64 000 000	3 500 000		30 000 000	66 000 000	4 000 000	2 000 000	189 500 000		
19	koudjourou	Construction de 01 puits à motricité humaine	Etude de faisabilité en vue de la réhabilitation du ponceau entre Koudjourou et Maitaral	Construction d'une pharmacie au niveau de la case de santé de Nganadje	Aménagement d'une piste agricole (4kml)	Etude de faisabilité en vue de la réhabilitation de l'axe Nganadje-Djeing II (08kml)	Acquisition du matériel et appui technique pour la pratique d'apiculture	acquisition des plants de manguiers greffés pour la mise en valeur des bas-fonds	Construction d'un magasin en vue de la création d'une banque à céréale		Construction de 01 puits à motricité humaine	10 000 000	Absence d'un point d'eau potable
		10 000 000	3 500 000	0	23 000 000	46 000 000	3 000 000	2 000 000	10 000 000	97 500 000			
20	Mandi-Goula	réhabilitation de (01) puits	Construction et équipement d'un bloc de 02 salles de classe à l'EP Mandi-Goula	Réhabilitation des 4 radiers, 4 ponceaux et 1 pont sur l'axe Mandi Goula-Madingring - Sorombéo	Création d'une école primaire et construction d'un bloc de 2 salles de classe	construction d'un puits à motricité humaine	Appui à la restauration de la fertilité des terres par des aménagements antiérosifs dans les parcelles	Appui à l'encadrement des producteurs dans les techniques d'embouche des petits ruminants	Construction d'un magasin de stockage des produits agricoles		réhabilitation de (01) puits	700 000	Insuffisance d'eau potable dans le village ;
		700 000	18 000 000	2 000 000 000	18 000 000	5 000 000	1 000 000	4 000 000	10 000 000	2 056 700 000			
21	Mandi-Mayo	réhabilitation d'un forage en panne	Construction et équipement d'un bloc de 02salles de classe à l'EP Mandi	Réhabilitation du pont sur le mayo « Mandi Manga »	Aménagement de la route axe Mandi Mayo-Sorombéo et Mandi Mayo-Madingring	construction d'un forage à l'école	Appui à la restauration de la fertilité des terres par des aménagements antiérosifs dans les parcelles	Encadrement technique en vue de l'intensification de la culture maraichère	acquisition d'un tracteur		Réhabilitation du forage en panne	1 500 000	Insuffisance d'eau potable dans le village
		1 500 000	18 000 000	4 000 000 000	0	8 000 000	2 000 000	5 000 000	19 000 000	4 053 500 000			
22	Binguéo	construction d'un puits à motricité humaine	Construire 02 blocs de 02 salles de classe à l'école de Laoumboré	Réhabilitation du pont sur le Mayo Mandi et celui sur le Mayo Liddi à MBHAOU	aménagement d'une piste agricole (2kml)	Construction d'un logement d'astreinte pour l'EP de Laoumboré	acquisition de moto pompe pour la mise en valeur des bas-fonds	Construction d'un magasin en vue de la création d'une banque de céréale	appui à l'acquisition des semences et intrants pour la production du riz fluvial et pluvial		construction d'un puits à motricité humaine	5 000 000	Absence d'un point d'eau potable dans le village
		5 000 000	32 000 000	0	11 500 000	30 000 000	700 000	10 000 000	1 000 000	90 200 000			
23	Laoumboré	Construction d'un forage à l'école	Construction d'un bloc de 02 salles de classe	Construction des ponts sur le Mayo Mandi, Mayo Liddi et du ponceau sur	construction d'un bloc administratif	Construction d'un puits à motricité humaine dans le	appui à l'acquisition des semences et intrants pour	Appui à la mise en place de 10 unités de compostage pour la fertilité	Construction d'un magasin en vue de la création d'une banque		Construction d'un forage à l'école	8 000 000	Absence d'un point d'eau à l'école

				l'axe CMA - Lycée de Madingring		village	la production du riz fluvial et pluvial	des terres et aménagements des bandes antiérosifs dans les parcelles	de céréale				
		8 000 000	16 000 000	0	30 000 000	5 000 000	1 000 000	4 000 000	10 000 000	74 000 000			
24	Sorombéo	réhabilitation de 3 forages dans la localité	Construction d'un bloc maternel à l'école maternelle de Sorombéo	construction de 04 blocs de 2 salles de classes au CES de Sorombéo	réhabilitation de 04 salles de classe à l'EP	construction de 02 blocs administratifs (01 à EP, 01 au CES)	construction d'un parc vaccinogène à Sorombéo	construction 02 hangars et 05 boutiques au marché de Sorombéo	Appui à la mise en place de 30 unités de compostage pour la fertilité des terres et aménagements des bandes antiérosifs dans les parcelles		Réhabilitation des forages en panne (03)	4 500 000	Insuffisance d'eau potable pour le village
		4 500 000	25 000 000	64 000 000	14 000 000	60 000 000	6 000 000	90 000 000	6 000 000	269 500 000			
25	Fanwiléo	construction de 01 forage	Acquisition d'un tracteur	construction d'01 puits à motricité humaine	Construction d'un ponceau sur le mayo MBOI	reprofilage l'axe Fanwiléo-Sorombéo-Laoudjougoye (31km)	construction d'un magasin en vue de la création d'une banque à céréale	appui à l'acquisition des espèces de poules de chair (300), équipement et matériels vétérinaires	appui à l'acquisition des semences et intrants pour la production du riz fluvial et pluvial		construction de 01 forage	8 000 000	Absence de point d'eau potable dans le village
		8 000 000	19 000 000	5 000 000	3 500 000	178 250 000	10 000 000	3 000 000	1 000 000	227 750 000			
26	MBakla	Construction d'un forage	aménagement d'une piste agricole (4,2km)	Dotation d'une ambulance au CSI Sorombéo	construction d'un bloc de 2 salles de classe	Reprofilage de la route axe Mbakla-Touboro et Mbakla-Sorombéo	appui à l'acquisition des espèces de poules de chair (200), équipement et matériels vétérinaires	acquisition des plants de manguiers greffés pour la mise en valeur des bas-fonds	Appui à l'encadrement des producteurs dans les techniques d'embouche des petits ruminants		Construction d'un forage	8 000 000	Absence de point d'eau potable et forage endommagé
		8 000 000	24 000 000	19 000 000	16 000 000	0	2 500 000	3 000 000	4 000 000	76 500 000			
27	Mbissiri kassio	Construction de 01 bloc de 02 salles de classe à l'EP	Construction de 02 puits à motricité humaine dans le village	construction d'un bloc administratif	dotation du CSI de Sorombéo d'une ambulance	aménagement de la route axe Mbissiri-Touboro et Mbissiri-Sorombéo	Construction d'un magasin en vue de la création d'une banque à céréale	Appui à la mise en place et exploitation d'un champ d'apiculture	Appui à la restauration de la fertilité des terres à base du compost		Construction de 01 bloc de 02 salles de classe à l'EP	16 000 000	Absence de bâtiment les élèves sont sous les hangars
		16 000 000	10 000 000	30 000 000	0	0	10 000 000	3 000 000	2 000 000	71 000 000			

28	Kong wala	Aménagement de 01 piste agricole (3,2km)	Construction d'un puits à motricité humaine	Construction d'une case de santé	Création et construction d'une école maternelle	construction d'un point d'eau potable à l'école de Mbaoubala	appui à l'acquisition des boutures pour la mise en place d'une plantation de canne à sucre	Création d'une pépinière communale	Appui à la mise en place de 10 unités de compostage pour la fertilité des terres et aménagements des bandes antiérosifs dans les parcelles		Aménagement de 01 piste agricole (3,2km)	18 400 000	Absence de piste agricole
		18 400 000	5 000 000	10 000 000	25 000 000	8 000 000	2 500 000	0	2 000 000	70 900 000			
29	Laoudjougo ye	réhabilitation du forage en panne	approvisionnement du CSI de Sorombéo en médicament d'urgence et équipements de laboratoire	Aménagement de 02 pistes agricoles (7,2km)	Création d'une cantine scolaire	construction d'un bloc de 02 salles de classe	Construction de 01 puits pastoraux	Appui à l'encadrement des producteurs dans les techniques d'embouche des petits ruminants	Construction d'un magasin en vue de la création d'une banque à céréale		Réhabilitation d'un forage en panne	1 500 000	Absence de point d'eau potable et les forages sont à réhabiliter
		1 500 000	0	41 400 000	3 500 000	16 000 000	5 000 000	4 000 000	10 000 000	81 400 000			
30	Kambang	Construction d'un puits moderne	construction des salles d'hospitalisation et équipement du laboratoire au CSI de Sorombéo	réhabilitation du forage en panne	aménagement d'une piste agricole (2,8km)	aménagement de la route axe Mayo Djarendi-Laoudjougo ye	Appui à la restauration de la fertilité des terres par l'aménagement des parcelles (Fumure organique, espèces végétales fertilisantes, bandes antiérosives)	Construction d'un magasin de stockage de produits agricoles	Acquisition d'une moto pompe pour la mise en valeur du bas fond (verger, riziculture, culture d'oignons)		Construction d'un puits moderne	5 000 000	Absence de point d'eau potable, un forage en panne
		5 000 000	0	1 500 000	16 000 000	172 500 000	3 000 000	10 000 000	700 000	208 700 000			
31	Mawaïla	création et construction de l'école maternelle	Construction d'un puits moderne	création d'un centre d'alphabétisation fonctionnel	extension du réseau électrique MT de Tcholliré à Mawaïla	construction des salles d'hospitalisation et équipement du laboratoire au CSI de	Mise en valeur des bas-fonds pour la Culture de 4 ha d'oignon et 4 ha de riziculture	Construction d'un magasin de stockage des produits agricoles	Encadrement des apiculteurs aux techniques de production du miel		création et construction de l'école maternelle	25 000 000	Insuffisance du personnel enseignant qualifié

		25 000 000	5 000 000	25 000 000	0	Sorombéo	3 000 000	10 000 000	2 000 000	70 000 000			
32	Mbaldjouk	Construction de 1 bloc de 2 salles de classe à l'EP de Mbaldjouk	Reprofilage de l'axe Kambang-Mayo-Djarendi et Kambang-Sorombéo	Construction d'un forage	approvisionnement du CSI de Sorombéo en médicament d'urgence	sécurisation du périmètre de l'école	Appui à l'encadrement des producteurs dans les techniques d'embouche des petits ruminants	Construction d'un magasin de stockage de produits agricoles	Mise en valeur des bas-fonds pour la Culture de 4 ha d'oignon et 4 ha de riziculture		Construction de 1 bloc de 2 salles de classe à l'EP de Mbaldjouk	16 000 000	Insuffisance de salles de classe
		16 000 000	0	8 000 000	0	104 000 000	4 000 000	10 000 000	3 000 000	145 000 000			
33	Mamboum	construction de 01 puits à motricité humaine	réhabilitation du forage en panne	aménagement d'une piste agricole (3,1km)	Etude de faisabilité en vue de la réhabilitation de l'axe Mamboum-Massi	Dotation d'une ambulance au CSI de Sorombéo	Mise en valeur des bas-fonds pour la culture d'oignons et de riz	création d'un puits pastoral	Mise en place d'une unité de transformation d'arachide		construction de 01 puits à motricité humaine	5 000 000	Absence de point d'eau potable, un forage en panne
		5 000 000	1 500 000	18 000 000	0	0	1 500 000	5 000 000	2 000 000	33 000 000			
34	Massi	construction d'un puits à motricité humaine	construction d'un bloc administratif	Construction d'un forage à l'EP	Construction et équipement de 02 blocs de 02 salles de classe	étude de faisabilité en vue de la réhabilitation axe Massi-Mayo Djarendi	Encadrement à la restauration de la fertilité des terres (Fumure organique, espèces végétales fertilisantes, bandes antiérosives)	Acquisition d'une moto pompe pour la mise en valeur du bas fond (verger, riziculture, culture d'oignons)	Appui à l'encadrement des producteurs dans les techniques d'embouche des petits ruminants		construction d'un puits	5 000 000	insuffisance d'eau potable
		5 000 000	30 000 000	8 000 000	40 000 000	0	1 500 000	700 000	4 000 000	89 200 000			
35	Mbaoulari	réhabilitation d'un forage	Construction d'un puits motricité humaine	Construction des biefs au niveau des bas-fonds	création d'une cantine scolaire à EP de Mayo-Djarendi	étude de faisabilité en vue de la réhabilitation axe Mbaoulari-Mayo Djarendi	Acquisition d'une moto pompe pour la mise en valeur du bas fond (verger, riziculture, culture d'oignons)	Appui à la mise en place de 10 unités de compostage pour la fertilité des terres et aménagements des bandes antiérosifs dans les parcelles	Construction d'un magasin de stockage des céréales		Réhabilitation du forage en panne	1 500 000	insuffisance d'eau potable
		1 500 000	5 000 000	3 000 000	3 000 000	0	700 000	2 000 000	10 000 000	25 200 000			
36	Kodjong	Construction d'un forage	Construction d'un bief	Construction de 02 blocs de 02 salles de classe à l'école	construction d'un bloc administratif	Aménagement d'une piste agricole (1,7km)	Acquisition d'une moto pompe pour la mise en	Appui à l'encadrement des producteurs	Construction d'un magasin de stockage des produits		Construction d'un forage	8 000 000	Absence d'un point d'eau potable

							valeur du bas fond (riziculture, culture d'oignons)	dans les techniques d'embouche des petits ruminants	agricoles				
		8 000 000	1 500 000	32 000 000	30 000 000	10 000 000	700 000	4 000 000	10 000 000	96 200 000			
37	Mayo-Djarendi	Réhabilitation du forage en panne	reprofilage de l'axe Madingring-Mayo Djarendi-Tcholliré	Acquisition de 100 tables bancs	réhabilitation de 02 salles de classe à l'EP Mayo-Djarendi	Construction d'un forage	Création d'une pépinière communale	appui à l'acquisition des boutures pour la mise en place d'une plantation de canne à sucre	Appui à l'encadrement des producteurs dans les techniques d'embouche des petits ruminants		Réhabilitation du forage en panne	1 500 000	Absence d'un point d'eau potable dans le village
		1 500 000	0	3 000 000	7 000 000	8 000 000	0	2 500 000	4 000 000	26 000 000			
38	Goingou	réhabilitation du forage en panne	Construction de 03 blocs de 02 salles de classe à Goingou	approvisionnement du CMA en produits Pharmaceutiques	Aménagement de la route axe Madingring - Gor (32Kml)	construction d'un point d'eau à l'EP	Construction d'une unité de transformation de l'arachide en huile et ses dérivés	Construction d'un magasin en vue de la création d'un grenier communautaire	appui à l'acquisition des plants de manguiers greffés et agrumes pour la création des vergers		Réhabilitation du forage en panne	1 500 000	mauvais état du forage,
		1 500 000	48 000 000	0	184 000 000	8 000 000	2 000 000	10 000 000	2 500 000	256 000 000			
39	Bongo	réhabilitation des points d'eau de Bongo (01 forage et 01 puits)	Réhabilitation du pont de Bonnonda	Construction d'un bloc de 2 salles de classe à l'EP Bongo	Aménagement de la route axe bongo-Gor et Bongo-Madingring	aménagement des pistes agricoles (6,5kml)	Construction des 02 hangars et 05 boutiques au marché de Bongo	appui à l'acquisition des plants de manguiers greffés et agrumes pour la création des vergers	Construction d'un magasin en vue de la création d'une banque à céréale		Réhabilitation du forage en panne et puits en dégradation	2 200 000	C'est parce qu'il n'y a pas un point d'eau potable
		2 200 000	3 500 000	16 000 000	0	37 500 000	90 000 000	2 500 000	10 000 000	161 700 000			
40	Wafala I	Construction de 01 puits à motricité humaine	Création et construction d'une école maternelle à Wafala I	construction de la clôture à l'EP	Construction d'un bloc administratif à l'EP	construction de 02 blocs de 02 salles de classe	Appui à l'encadrement des producteurs dans les techniques d'embouche des petits ruminants	Appui à la mise en place de 10 unités de compostage pour la fertilité des terres et aménagements des bandes antiérosifs dans les parcelles	appui à l'acquisition des espèces de poules de ponte (500), équipement et matériels vétérinaires		Construction de 01 puits à motricité humaine	5 000 000	Absence d'un point d'eau potable
		5 000 000	25 000 000	104 000 000	30 000 000	32 000 000	4 000 000	1 500 000	4 000 000	205 500 000			
41	Bongo II	construction d'un forage	Réhabilitation du pont de Bonnonda	mise en place de 150 plants dans le village	aménagement de la route axe Bongo-Wafala	Construction de 03 hangars et 01	appui à l'acquisition des plants de	Appui à la à la restauration de la fertilité des	Construction d'un magasin en vue de la		construction d'un forage	8 000 000	C'est parce qu'il n'y a pas un point d'eau

				pour le reboisement du village	II (12km)	boutique au marché de Bongo	manguiers greffés et agrumes pour la création des vergers	terres par aménagements des bandes antiérosifs dans les parcelles	création d'un grenier communautaire				potable
		8 000 000	0	150 000	69 000 000	57 000 000	2 500 000	1 500 000	10 000 000	148 150 000			
42	Wafala II	construction d'un logement d'astreinte	Construction de 3 blocs de 2 salles de classe à l'école	Construction de 02 ponts sur les 2 Mayo (entrée et sortie de Wafala II)	construction d'un point d'eau à l'école	Création de 2 pistes agricoles (6,8km)	Construction d'un magasin en vue de la création d'une banque à céréale	Appui à l'encadrement des producteurs dans les techniques d'embouche des petits ruminants	Acquisition des plants de manguiers greffés et agrumes pour la création des vergers		construction d'un logement d'astreinte	30 000 000	absence de logement pour enseignant
		30 000 000	48 000 000	10 000 000	8 000 000	39 000 000	10 000 000	4 000 000	2 500 000	151 500 000			
43	Gor	construction de 01 puits	construction et équipement des salles d'hospitalisation en lit et autres nécessaires	Construction de 03 bâtiments de 02 salles de classe au lycée	Construction de 3 blocs de 2 salles de classes à l'EP	Construction de la route Gor- Djibao (13km)	construction de 04 boutiques et 03 magasins sur le nouveau site du marché	construction d'un parc vaccino-gène	Construction d'un puits pastoral		construction de 01 puits	5 000 000	insuffisance d'eau potable
		5 000 000	15 000 000	54 000 000	48 000 000	75 000 000	102 000 000	6 000 000	5 000 000	310 000 000			
44	Bolo-herdjeu	Construction de 01 bloc de 02 salles de classes à l'école publique de Bolo-Herdjeu	construction d'un bloc administratif	Construction de 02 forages à Bolo-Herdjeu	Construction de 03 dalots sur l'axe Bolo-Herdjeu - Maïkiro	aménagement des pistes agricoles (4,2km)	Appui à la mise en place de 10 unités de compostage pour la fertilité des terres et aménagements des bandes antiérosifs dans les parcelles	Construction d'un magasin de stockage de produits agricoles	Mise en place d'une station de production des semences améliorées et distribution aux producteurs		Construction de 01 bloc de 02 salles de classes à l'école publique de Bolo-Herdjeu	16 000 000	Insuffisance de bâtiment donc un seul bâtiment
		16 000 000	30 000 000	16 000 000	15 000 000	25 000 000	3 000 000	10 000 000	3 000 000	118 000 000			
45	Maïrom	Construction d'un forage à motricité humaine	Construction de 03 blocs de 02 salles de classe à l'école	aménagement des pistes agricoles (04km)	aménagement de la route axe Gor -maïkiro par Maïrom (10kml)	Création d'un centre multifonctionnel à Maïrom	Construction d'un magasin de stockage des produits agricoles	Acquisition d'une moto pompe pour la mise en valeur du bas fond (verger, riziculture, culture d'oignons)	Mise en place d'une unité de production et transformation d'arachide en huile et dérivée		Construction d'un forage et d'un puits moderne	8 000 000	absence d'un point d'eau potable

		8 000 000	48 000 000	23 000 000	58 000 000	20 000 000	10 000 000	700 000	2 000 000	169 700 000			
46	Yagoye	Construction de 01 bâtiment de 02 salles de classes à l'école publique de Yagoyé	approvisionnement du CSI de Gor médicament d'urgence et matériels de laboratoire	Construction du ponceau sur l'axe Bolo-Herdjeu Maïkiro	Construction de 02 puits modernes et d'un forage à Yagoye	construction d'un point d'eau au CSI de Gor	Construction d'un magasin de stockage de produits agricoles	appui à l'acquisition des boutures pour la mise en place d'une plantation de canne à sucre	Appui à la mise en place de 10 unités de compostage pour la fertilité des terres et aménagements des bandes antiérosifs dans les parcelles		Construction de 01 bâtiment de 02 salles de classes à l'école publique de Yagoye	16 000 000	Insuffisance de bâtiment donc un seul bâtiment
		16 000 000	0	0	18 000 000	8 000 000	10 000 000	2 500 000	4 000 000	58 500 000			
47	Maikiro	Construction de 01 PMH	aménagement d'une piste agricole (3kml)	construction d'une case de santé	Réhabilitation de 02 radiers sur le mayo Maïkiro	Construction de 2 blocs de 2 salles de classes à l'école	Construction d'un magasin de stockage des produits agricoles	Construction d'un puits pastoral	Acquisition d'une décortiqueuse d'arachides		Construction de 01 PMH	5 000 000	difficulté d'accès aux soins
		5 000 000	18 000 000	10 000 000	50 000 000	32 000 000	10 000 000	5 000 000	2 000 000	132 000 000			
48	Bissa	Construction d'un forage à l'EP Bissa	Construction d'un bloc de 2 salles de classes à l'EP Bissa	Construction d'un PMH à l'école	construction d'un bloc administratif	Réhabilitation du bief sur le bas fond Toukoua Houroun	Construction d'un magasin de stockage des produits agricoles	Acquisition d'une moto pompe pour la mise en valeur du bas fond (verger, riziculture.)	aménagement du site touristique de Yambi Telbé et Tetemba (Bissa)		Construction d'un forage à l'EP Bissa	8 000 000	insuffisance d'eau potable
		8 000 000	16 000 000	8 000 000	30 000 000	800 000	10 000 000	700 000	0	73 500 000			
49	Djemdje	Aménagement d'une piste agricole (4,5kml)	Construction de 03 blocs de 2 salles de classe à l'EP de Djemdje	Construction de 02 forages	Création d'un centre d'alphabétisation fonctionnel	aménagement de la route axe Djemdje-Gambou et Djemdje-Gor	Acquisition des plants de manguiers greffés et agrumes pour la création des vergers	Mise en place d'une unité de production d'huile d'arachide et dérivée	Construction d'un magasin de stockage des produits agricoles		Aménagement d'une piste agricole (4,5kml)	26 000 000	Perte post récolte abondante
		26 000 000	48 000 000	16 000 000	20 000 000	0	2 500 000	2 000 000	10 000 000	124 500 000			
50	Telbé	Construction de 01 bâtiment de 2 salles de classe à l'école publique de Telbé	Construction de 02 forages et d'un puits moderne	Approvisionnement du CSI de Gambou en médicaments urgents et petit nécessaire de laboratoire	construction d'une cantine scolaire	construction d'un bloc administratif	Appui à l'encadrement des producteurs dans les techniques d'embouche des petits ruminants	Construction d'un magasin de stockage des produits agricoles	appui à l'aménagement des bandes antiérosives		Construction de 01 bâtiment de 2 salles de classe à l'école publique de Telbé	16 000 000	Aucun bâtiment sauf les hangars en matériaux locaux
		16 000 000	23 000 000	0	3 500 000	30 000 000	4 000 000	10 000 000	1 500 000	88 000 000			

51	Mbihem-Dolé	Construction d'un puits aménagé	Construction et équipement de 02 blocs de 02 salles de classe à l'EP Mbihem-Dolé	Aménagement de l'axe Mbihem-Dolé-Gambou et Mbihem-Dolé-Gor	construction des infrastructures sanitaires au CSI Gambou	Réhabilitation du ponceau à buse entre Baila et Mbihem-Dolé	Appui à l'encadrement des producteurs dans les techniques d'embouche des petits ruminants	Appui à la mise en place de 15 unités de compostage pour la fertilité des terres et aménagements des bandes antiérosifs dans les parcelles	délimitation et sécurisation d'une zone de pâturage		Construction d'un puits aménagé	5 000 000	Insuffisance d'eau potable dans le village
		5 000 000	32 000 000	0	0	5 000 000	4 000 000	2 000 000	500 000	48 500 000			
52	Baila	réhabilitation du forage en panne	aménagement d'une piste agricole (7kml)	construction d'un bloc administratif à l'EP	Approvisionnement du CSI de Gambou en médicament urgents	Réouverture du centre d'alphabétisation fonctionnel	Acquisition des plants de manguiers greffés et agrumes pour la création des vergers	Appui à l'encadrement des producteurs dans les techniques d'embouche des petits ruminants	Appui à la mise en place de 10 unités de compostage pour la fertilité des terres et aménagements des bandes antiérosifs dans les parcelles		Réhabilitation du forage en panne	1 500 000	Eau potable en quantité insuffisante
		1 500 000	40 000 000	30 000 000	0	10 000 000	2 500 000	4 000 000	2 000 000	90 000 000			
53	Mbihem-Windé	Construction de (01) forage	Construction de 02 blocs de 02 salles de classes à l'école publique de Mbihem-windé	dotation d'une ambulance au CSI de Gambou	Aménagement de la route (axe Laou Mbihem-windé - Djemdjé)	Approvisionnement du CSI de Gambou en médicaments urgents et équipement de laboratoire	appui à l'aménagement des parcelles (compost et bandes antiérosives)	Construction d'un magasin de stockage des produits agricoles à Mbihem-windé	Construction d'un puits pastoral pour abreusement des animaux.		Construction de (01) forage	8 000 000	absence d'un point d'eau potable
		8 000 000	32 000 000	19 000 000	0	0	1 500 000	10 000 000	5 000 000	75 500 000			
54	Gambou	Construction de 01 bloc de 02 salles de classe à l'EP Gambou	Construction et équipement du Centre de Santé de Gambou	Construction de la route Madingring - Djibao	construction d'un logement d'astreinte	construction de 01 hangar et 05 boutiques au marché de Gambou	Acquisition d'un tracteur agricole pour une agriculture de nouvelle génération	Appui à l'encadrement des producteurs dans les techniques d'embouche des petits ruminants	Construction d'un magasin de stockage des produits agricoles		Construction de 01 bloc de 02 salles de classe à l'EP Gambou	16 000 000	Insuffisance de bâtiments solides.
		16 000 000	10 000 000	0	30 000 000	75 000 000	19 000 000	4 000 000	10 000 000	164 000 000			
55	Djablang	construction d'un puits moderne	création et Construction d'un bloc de 02	Construction et équipement du CSI	Aménagement d'une piste d'accès au site	Création et aménagement de 2 pistes	Construction d'un magasin de stockage	appui à l'acquisition des semences et	appui à la mise en place d'une unité		construction d'un puits moderne	5 000 000	absence d'un point d'eau potable

			salles de classe à l'école publique de Djablang	Gambou	sacré	agricoles (3kml)	des produits agricoles	intrants pour la production du riz fluvial et pluvial	de transformation de l'arachide				
		5 000 000	16 000 000	0	0	18 000 000	10 000 000	1 000 000	2 000 000	52 000 000			
56	Djibao	Construction et équipement de 01 bloc de de 02 salles de classe à l'école	réhabilitation d'un forage en panne	réhabilitation d'un puits moderne existant	Construction d'un pont sur le mayo Leugnari et un pont sur le mayo Vaimba	Construction de la route Gor-BAIKWA en passant par Djibao	Construction d'un magasin de stockage des produits agricoles	Appui à la mise en place de 10 unités de compostage pour la fertilité des terres et aménagements des bandes antiérosifs dans les parcelles	Mise en valeur des bas-fonds pour la Culture de 4 ha d'oignon et 4 ha de riziculture		Construction et équipement de 01 bloc de de 02 salles de classe à l'école	16 000 000	absence de bâtiment sur le site de l'école
		16 000 000	1 500 000	700 000	50 000 000	0	10 000 000	3 000 000	4 000 000	85 200 000			
57	Laou	Construction de 01 bâtiment de 02 salles de classe à l'EP de Laou	Construction d'un bloc administratif	Construction de 5 ponceaux (Mbiem-Dolé, Baila, Telbé, Djemdjé, Gambou, Goitam)	Construction d'un forage et d'un PMH	Création d'un centre d'alphabétisation Fonctionnel à Laou	construction de 02 hangars sur le site du marché de Laou	Appui à l'encadrement des producteurs dans les techniques d'embouche des petits ruminants	Acquisition des plants de manguiers greffés et agrumes pour la création des vergers		Construction de 01 bâtiment de 02 salles de classe à l'EP de Laou	16 000 000	absence de salle de classe l'école de Laou
		16 000 000	30 000 000	25 000 000	8 000 000	20 000 000	30 000 000	4 000 000	2 000 000	135 000 000			
58	Baoubala	construction d'un bloc administratif	Construction et équipement de 02 blocs de 02 salles de classe à l'EP Mbaoubala	Construction d'un puits moderne dans le village	Aménagement de 2 pistes agricoles (6kml)	Création d'un centre d'alphabétisation fonctionnel	construction d'un magasin en vue de la création d'une banque à création	appui à l'acquisition des poules de pontes, équipement et matériels vétérinaires	Appui à l'encadrement des producteurs dans les techniques d'embouche des petits ruminants		Construction d'un bloc administratif	30 000 000	les enseignants ne disposent pas d'un bureau pour le travail
		30 000 000	32 000 000	5 000 000	35 000 000	20 000 000	10 000 000	4 000 000	4 000 000	140 000 000			
59	Madingring - Centre urbain	Electrification de la ville de Madingring	Construction du Pont sur le Mayo Liddi	Alimentation en Eau Potable par système d'AEP	Construction d'une télé centre communautaire polyvalent	Construction d'une maison des jeunes	Construction de deux hangars de 12 comptoirs, dix magasins et seize boutiques au marché de Madingring	Construction d'un site pour l'entreposage et la production des briques	Acquisition d'une benne		Electrification de la ville de Madingring	400 000 000	Cet investissement mettra en route plusieurs autres projets d'investissements dans la Commune
		400 000 000	2 000 000 000	400 000 000	75 000 000	50 000 000	342 000 000	75 000 000	50 000 000	3 392 000 000			
												2 910 100 000	

6.2 Cadre des Dépenses à Moyen Terme (CDMT) des projets prioritaires

Le cadre des dépenses à moyen terme a été élaboré et les résultats sont contenus dans le tableau 42 ci-dessus

Tableau 42: CDMT des projets prioritaires (2014-2016)

N°	SECTEURS	ACTIVITES	MONTANT (FCFA)	PERIODES (2014-2016)			RESPONSABLES	INDICATEURS	PARTENAIRES	OBSERVATIONS
				2014	2015	2016				
1	EAU ET ENERGIE	Aménagement des sources naturelles à Moudouck Frontière	1 500 000		X		Commune	02 sources aménagées et sécurisées	FEICOM	
		Travaux de construction de 02 puits aménagés et traités à foubéré Madingring	1 200 000		X		Commune	(02 puits traditionnels additionnés d'hypochlorite de sodium, de margelle en agglomérés creux rembourrés et couverts	CMA de Madingring	
		Travaux de construction de 02 puits aménagés et traités Laka (Madingring),	1 200 000		X		Commune	02 puits traditionnels additionnés d'hypochlorite de sodium, de margelle en agglomérés creux rembourrés et couverts	CMA de Madingring	
		Travaux de construction de 02 puits aménagés et traités Mbaïnamar,	1 200 000		X		Commune	02 puits traditionnels additionnés d'hypochlorite de sodium, de margelle en agglomérés creux rembourrés et	CMA de Madingring	

N°	SECTEURS	ACTIVITES	MONTANT (FCFA)	PERIODES (2014-2016)			RESPONSABLES	INDICATEURS	PARTENAIRES	OBSERVATIONS
				2014	2015	2016				
							couverts			
		Travaux de construction de 02 puits aménagés et traités au quartier élevage de Madingring	1 200 000		X		Commune	02 puits traditionnels additionnés d'hypochlorite de sodium, de margelle en agglomérés creux rembourrés et couverts	CMA de Madingring	
		Travaux de construction de 02 puits aménagés et traités au marché à bétail couverts à Madingring centre dans la commune	1 200 000		X		Commune	02 puits traditionnels additionnés d'hypochlorite de sodium, de margelle en agglomérés creux rembourrés et couverts	CMA de Madingring	
		Réhabilitation de 12 puits dans la commune de Madingring (Mandi Goula 2), (Djibao 1), (Baïla 1), (Gor 1), (Bongo 1), (Madingring-carreffou1), Madingring-CMA 1), Madingring-Djaouro Ali 1), (Sorombéo 2), (Bongo 1)	18 000 000	X			COMMUNE	12 puits réhabilités dans les localités de (Mandi Goula 2), (Djibao 1), (Baïla 1), (Gor 1), (Bongo 1), (Madingring-carreffou1), Madingring-CMA 1), Madingring-Djaouro Ali 1), (Sorombéo 2), (Bongo 1)	MINEPAT MINEE DDMINMAP BIP	
		Réhabilitation de 17 forages dans la	51 000 000	X			COMMUNE	17 forages réhabilités dans	BIP MINEE	DAO disponibles et programmation

N°	SECTEURS	ACTIVITES	MONTANT (FCFA)	PERIODES (2014-2016)			RESPONSABLES	INDICATEURS	PARTENAIRES	OBSERVATIONS
				2014	2015	2016				
		commune de Madingring Mayo-Djarendi (1), Mbaoubala (1), Laoumboré 1, Nganadjé Carrefour 1, Djibao 1, Gambou- école 1, Gor-Lovaiza 1, Bongo 1, Wahoula 1, Djémadjou 2, Kagnadjé 1, Madingring-foulbé 1, Madingring-Beinamar 1, Madingring- ELECAM 1, Mandi- Ouro Kessoum 1, Bissa 1,					les localités de : Mayo-Djarendi, Mbaoubala, Laoumboré, Nganadjé Carrefour, Djibao, Gambou-école, Gor-Lovaiza, Bongo, Wahoula, Djémadjou, Kagnadjé, Madingring- foulbé, Madingring- Beinamar, Madingring- ELECAM, Mandi- Ouro Kessoum, Bissa	MINMAP MINEPAT	conforme aux procédures du MINMAP	
		Construction de 02 forages dont 1 à Mbakla et 1 à Bongo 2	16 000 000		X		COMMUNE	02 forages construits et équipés de PMH à Mbakla et Bongo 2	PNDP	
		Réhabilitation de trois (03) forages dont 01 à Mandi Mayo, 01 à Djeing 2, 01 à Kouloumbou	4 500 000			X	COMMUNE	Trois forages réhabilités et fonctionnels à Djeing 2, Mandi Mayo et Kouloumbou	BIP MINEE MINMAP	
		Réhabilitation de cinq (05) forages dont 01 à Baïla, 01 à Goingou, 01 à Mbaoulari	7 500 000		X		COMMUNE	05 forages réhabilités et fonctionnels à Baïla, Goingou, Mbaoulari,	BIP MINEE MINMAP	DAO disponibles et programmation conforme aux procédures du MINMAP

N°	SECTEURS	ACTIVITES	MONTANT (FCFA)	PERIODES (2014-2016)			RESPONSABLES	INDICATEURS	PARTENAIRES	OBSERVATIONS
				2014	2015	2016				
		01 à Laoudjougoy, 01 à Sorombéo					Laoudjougoy et Sorombéo			
		Construction d'un puits traditionnel fermé et traité à Djablang	1 000 000		X		COMMUNE	Un puits traditionnel construit, traité et fermé à Djablang	CMA de Madingring	
		Construction d'un puits traditionnel fermé et traité à Mbiem-Dolé	1 000 000		X		COMMUNE	Un puits traditionnel construit, traité et fermé à Mbiem-Dolé	CMA de Madingring	
		Construction d'un puits traditionnel fermé et traité à Maïkiro	1 000 000		X		COMMUNE	Un puits traditionnel construit, traité et fermé à Maïkiro	CMA de Madingring	
		Construction d'un puits traditionnel fermé et traité à Maïrom	1 000 000		X		COMMUNE	Un puits traditionnel construit, traité et fermé à Maïrom	CMA de Madingring	
		Construction d'un puits traditionnel fermé et traité à Kagnadjé 1	1 000 000		X		COMMUNE	Un puits traditionnel construit, traité et fermé à Kagnadjé 1	CMA de Madingring	
		Construction d'un puits traditionnel fermé et traité à Kagnadjé 2	1 000 000		X		COMMUNE	Un puits traditionnel construit, traité et fermé à Kagnadjé 2	CMA de Madingring	
		Construction d'un puits traditionnel fermé et traité à Wahoula1 (Wafala 1)	1 000 000		X		COMMUNE	Un puits traditionnel construit, traité et fermé à Wahoula1	CMA de Madingring	

N°	SECTEURS	ACTIVITES	MONTANT (FCFA)	PERIODES (2014-2016)			RESPONSABLES	INDICATEURS	PARTENAIRES	OBSERVATIONS
				2014	2015	2016				
							(Wafala 1)			
		Construction de 02 forages dont (01) à Kodjong et (01), Mbihem windé	16 000 000			X	COMMUNE	02 forages construits et équipés de PMH à Kodjong et Mbihem windé	PNDP	
		Construction d'un (01) puits traditionnel fermé et traité à Djamboutou	1 000 000			X	COMMUNE	Un puits traditionnel construit, traité et fermé à Djamboutou	CMA de Madingring	
		Construction d'un (01) puits traditionnel fermé et traité à Nganadjé carrefour	1 000 000			X	COMMUNE	Un puits traditionnel construit, traité et fermé à Nganadjé carrefour	CMA de Madingring	
		Construction d'un (01) puits traditionnel fermé et traité à Djemréo	1 000 000			X	COMMUNE	Un puits traditionnel construit, traité et fermé à Djemréo	CMA de Madingring	
		Construction d'un (01) puits traditionnel fermé et traité à Djeing II	1 000 000			X	COMMUNE	Un puits traditionnel construit, traité et fermé à Djeing II	CMA de Madingring	
		Alimentation de l'hôtel de ville par énergie solaire	3 000 000	X			Commune	Un kit complet d'énergie solaire disponible et fonctionnel	FEÏCOM	
		Electrification de la ville de Madingring à base d'énergie solaire	345 000 00		X		Commune	Le centre urbain de Madingring électrifié à base d'énergie solaire	FEÏCOM	
		Fourniture et Pose de vingt-sept (27) lampadaires solaires	27 000 00		X		Commune	vingt-sept (27) lampadaires solaires disposés	FEÏCOM	

N°	SECTEURS	ACTIVITES	MONTANT (FCFA)	PERIODES (2014-2016)			RESPONSABLES	INDICATEURS	PARTENAIRES	OBSERVATIONS
				2014	2015	2016				
		dans les localités de : Gor, Mayo Djarendi, Sorombéo, Djémadjou 1, Djémadjou 2, Djeing 2, Gambou, Bongo, Nganadjé Carrefour,								dans les localités suivantes dont Gor (03), Mayo Djarendi (03), Sorombéo (03), Djémadjou 1(03), Djémadjou 2 (03), Djeing 2 (03), Gambou (03), Bongo (03), Nganadjé Carrefour (03),
Total			506 500 000							
2	MINEDUB	Construction d'un bloc de deux salles de classe à l'EP Bilingue de Madingring et équipement en 60 tables bancs, 02 bureaux et 02 chaises de maîtres	17 092 687	X			Commune	Un bloc de 02 salles de classes équipées et opérationnelles	PNDP MINEB	
		Construction d'un forage équipé de PMH à l'école publique bilingue de Madingring	7 576 506	X			Commune	01 forage construit, équipé de PMH et fonctionnel à l'EP Bilingue de Madingring	PNDP MINEE	Appuyés la commune dans le DAO
		Construction d'un forage équipé de PMH à l'école publique bilingue de Madingring	7 576 506	X			Commune	01 forage construit, équipé de PMH et fonctionnel à l'EP Bilingue de Madingring	PNDP MINEE	

N°	SECTEURS	ACTIVITES	MONTANT (FCFA)	PERIODES (2014-2016)			RESPONSABLES	INDICATEURS	PARTENAIRES	OBSERVATIONS
				2014	2015	2016				
		Travaux de construction d'un bloc de deux salles de classe à l'EP Laoupoing	16 000 000	X			Commune	01 bloc de 02 salles à l'EP de Kagnadjé bien construite	DDEB	
		Appui aux APEE en matériaux de construction	20 000 000	X			Commune	Doter 10 APEE de Maikiro, Moudouk frontière, Laoudjougoye, Mbaoubala, Djablang, Mbihem dollé, Gambou, Djibao, Djemadjou 2, EP Madingring plateau en matériaux de construction	DDEB	
		Confection et approvisionnement de certaines écoles en tables bancs	3 600 000	X			Commune	20 tables bancs disponibles dans les EP suivantes : -Nganadjé carrefour -Mbaoupala -Mandi Mayo -Maïtaral -Laoupoing 1 -Djémadjou 2	DDEB	
		Travaux finition salles de classes à l'EP Baïla	12 529 143	X			Commune	Un 02 de deux salles de classe achevées, équipées et opérationnelles	BIP DDEB	Conformité au plan sectoriel

N°	SECTEURS	ACTIVITES	MONTANT (FCFA)	PERIODES (2014-2016)			RESPONSABLES	INDICATEURS	PARTENAIRES	OBSERVATIONS
				2014	2015	2016				
		Construction bloc de deux salles de classes à l'EP de Djeing 2	16 000 000	X			Commune	01 bloc de 02 salles à l'EP de Djeing 2 bien construite	BIP DDEB	Conformité au plan sectoriel
		Construction bloc de latrines à l'EP de Yagoye	3 500 000	X			Commune	01 bloc de latrine à quatre cabines à l'EP de Yagoye bien construite	BIP DDEB	Conformité au plan sectoriel
		Construction bloc de deux salles de classes à l'EP de Kagnadjé	16 000 000	X			Commune	01 bloc de 02 salles à l'EP de Kagnadjé bien construite	BIP DDEB	Conformité au plan sectoriel
		Construction d'un bloc de 02 salles de classe à l'EP de Yagoye	16 000 000		X		Commune	-01 bloc de 02 salles de classe à l'EP Yagoye	BIP DDEB	Conformité au plan sectoriel
		Réhabilitation de 01 salle de classes à l'EP de Mayo Djarendi	3 500 000		X		Commune	01 Salle de classes réhabilitées à l'EP de Gor Grpe 1	DDEB	
		Réhabilitation de 01 salle de classes à l'EP de Gor Grpe 1	3 500 000		X		Commune	01 Salle de classes réhabilitées à l'EP de Mayo Djarendi	DDEB	
		Réhabilitation de 01 salle de classes à l'EP de Gor Grpe 2	3 500 000		X		Commune	01 Salle de classes réhabilitées à l'EP de Gor Grpe 2	DDEB	
		Equipement en 100 tables bancs dans les EP de : -Kouloumbou -Mbaldjouk -Laoudjougoy -Sorombéo	3 000 000					20 tables bancs disponibles dans chacune des EP suivantes : -Kouloumbou -Mbaldjouk -Laoudjougoy	DDEB	

N°	SECTEURS	ACTIVITES	MONTANT (FCFA)	PERIODES (2014-2016)			RESPONSABLES	INDICATEURS	PARTENAIRES	OBSERVATIONS
				2014	2015	2016				
		-Mbiem-dolé						-Sorombéo -Mbiem-dolé		
		Equipement en 120 tables bancs dans les EP de : -Bissa -Gor Grpe 1 -Goïtam -Madingring Grpe 2 -Djamboutou --Mbissiri	3 600 000		X		Commune	20 tables bancs disponibles dans chacune des EP suivantes -Bissa -Gor Grpe 1 -Goïtam -Madingring Grpe 2 -Djamboutou --Mbissiri	DDEB	
		Construction d'un (01) bloc de 02 salles de classe à l'EP de Djibao	16 000 000		X		Commune	01 bloc de 02 salles à l'EP de Djibao	BIP DDEB	Conformité au plan sectoriel
		Construction d'un (01) bloc de 02 salles de classe à l'EP de Telbé	16 000 000		X		Commune	01 bloc de 02 salles à l'EP de Telbé	BIP DDEB	Conformité au plan sectoriel
		Construction d'un bloc maternel à l'Ecole Maternelle Publique de Madingring	25 000 000		X		Commune	01 bloc maternel de 02 salles de classe et bureau d'encadreur construit	PNDP DDEB	
		Equipement en tables bancs, et tableau sur chevalet à l'EP Maternelle publique de Madingring	2 000 000		X		Commune	40 tablettes, 120 tables bancs, 6 tableaux sur chevalet	PNDP DDEB	
		Construction d'un bloc de latrine à 4 cabines à l'EM publique de Madingring	2 000 000		X		Commune	Un bloc de latrines à 4 cabines construit et opérationnel	PNDP DDEB	

N°	SECTEURS	ACTIVITES	MONTANT (FCFA)	PERIODES (2014-2016)			RESPONSABLES	INDICATEURS	PARTENAIRES	OBSERVATIONS
				2014	2015	2016				
		Construction d'un forage équipé de PMH à l'EM publique de Madingring	7 700 000		X		Commune	Un forage équipé de PMH construit et opérationnel	PNDP DDEB	
		Equipement en 60 tables bancs à l'EP de Djibao	1 800 000		X		Commune	60 tables bancs disponibles à l'EP de Djibao	BIP DDEB	Conformité au plan sectoriel
		Equipement en 60 tables bancs à l'EP de Telbé	1 800 000		X		Commune	60 tables bancs disponibles à l'EP de Telbé	BIP DDEB	Conformité au plan sectoriel
		Equipement des salles de classe construites à l'EP de Djibao en bureaux de maître	250 000		X		Commune	01 table 02 chaises Disponibles à l'EP de Djibao	BIP DDEB	Conformité au plan sectoriel
		Equipement des salles de classe construites à l'EP de Telbé en bureaux de maître	250 000		X		Commune	01 table 02 chaises Disponibles à l'EP de Telbé	BIP DDEB	Conformité au plan sectoriel
		Construction de 02 blocs latrines à double cabine dont 01 à l'EP de Laoumboré et 01 à l'EP de Baïla	7 000 000		X		Commune	01 bloc latrine à double cabine à l'EP de Laoumboré -01 bloc latrine à double cabine à l'EP de Baïla	DDEB	
		Construction d'un bloc de 02 salles de classe à l'EP de Mbaldjouck	16 000 000			X	Commune	01 bloc de 02 salles de classe à l'EP de Mbaldjouck	DDEB	
		Construction d'un bloc de 02 salles de classe à l'EP de Bolo herdjeu	16 000 000			X	Commune	01 bloc de 02 salles de classe à l'EP de Bolo herdjeu	BIP DDEB	Conformité au plan sectoriel

N°	SECTEURS	ACTIVITES	MONTANT (FCFA)	PERIODES (2014-2016)			RESPONSABLES	INDICATEURS	PARTENAIRES	OBSERVATIONS
				2014	2015	2016				
		Construction d'un bloc de 02 salles de classe à l'EP de Mbissiri	16 000 000			X	Commune	01 bloc de 02 salles de classe à l'EP de Mbissiri	DDEB	
		Construction d'un bloc de 02 salles de classe à l'EP de Bissa	3 500 000			X	Commune	01 bloc de 02 salles de classe à l'EP de Bissa	BIP DDEB	Conformité au plan sectoriel
		Réhabilitation de 01 salle de classe à l'EP de Gambou	3 500 000			X	Commune	01 Salle de classe réhabilitée à l'EP de Gambou	DDEB	
		Réhabilitation de 01 salle de classes à l'EP de Massi	3 500 000			X	Commune	01 Salle de classe réhabilitée à l'EP de Massi	DDEB	Conformité au plan sectoriel
		Equipement en 100 tables bancs dans les EP de : -Maïrom -Maïkiro -Djemdjé -Mbihem-windé -Goïngou	3 000 000			X	Commune	20 tables bancs disponibles dans chacune des EP suivantes : - Maïrom -Maïkiro -Djemdjé -Mbihem-windé -Goïngou	DDEB	Conformité au plan sectoriel
		Construction d'un bloc maternel à l'EP Maternelle de Gor	25 000 000			X	Commune	- 01 bloc maternel de 02 salles de classe et bureau d'encadreur construit	BIP DDEB	Conformité au plan sectoriel
		Equipement en tables bancs et tableau sur chevalet à l'EP Maternelle publique de Gor	2 000 000			X	Commune	40 tablettes, 120 tables bancs, 6 tableaux sur chevalet)	BIP DDEB	Conformité au plan sectoriel
		Equipement en 60 tables bancs à l'EP de Bissa	1 800 000			X	Commune	60 tables bancs disponibles à l'EP de Bissa	BIP DDEB	Conformité au plan sectoriel

N°	SECTEURS	ACTIVITES	MONTANT (FCFA)	PERIODES (2014-2016)			RESPONSABLES	INDICATEURS	PARTENAIRES	OBSERVATIONS
				2014	2015	2016				
		Equipement des salles de classe construites à l'EP de Bissa en bureaux de maître	250 000			X	Commune	01 table 02 chaises Disponibles à l'EP de Bissa	BIP DDEB	Conformité au plan sectoriel
		Equipement en 60 tables bancs à l'EP de Telbé	1 800 000			X	Commune	60 tables bancs disponibles à l'EP de Telbé	BIP DDEB	Conformité au plan sectoriel
Total			289 624 842							
3	MINESEC	Appui spécifique au CES de Sorombéo	500 000	X			Commune	-06 Barres de fer tor de Ø12, -06 Barres de fer tor de 10 -06 Barres de fer tor de 08 -10 barres lisses de 6 -15 sacs de ciments CPJ 35, tous livrés	DDMINESEC	Disponibilité des autres matériaux de construction
		Construction de 01 bloc latrine à double cabine au CETIC de Madingring	3 500 000		X		Commune	-01 bloc latrine à double cabine au CETIC de Madingring	BIP DDMINESEC	Conformité au plan sectoriel
		Construction d'un forage équipé de PMH au CETIC de Madingring	7 700 000		X		Commune	-01 forage équipé de PMH construit et opérationnel au CETIC de Madingring	PNDP DDMINESEC DDMINEE	Conformité au plan sectoriel
		Construction d'un bloc de 02 salles de classe au CETIC de Madingring	18 000 000		X		Commune	01 bloc de 02 salles au CETIC de Madingring	PNDP DDMINESEC	Conformité au plan sectoriel
		Construction d'un bloc de 02 salles de classe	18 000 000		X		Commune	01 bloc de 02 salles au CES de	BIP DDMINESEC	Conformité au plan sectoriel

N°	SECTEURS	ACTIVITES	MONTANT (FCFA)	PERIODES (2014-2016)			RESPONSABLES	INDICATEURS	PARTENAIRES	OBSERVATIONS
				2014	2015	2016				
		au CES de Sorombéo					Sorombéo			
		Equipement en 40 tables bancs au CETIC de Madingring	1 200 000		X		Commune	40 tables bancs confectionnées et disponibles au CETIC de Madingring	PNDP DDMINESEC	Présence de la salle de classe
		Equipement en 40 tables bancs au CES de Sorombéo	1 200 000		X		Commune	40 tables bancs confectionnées et disponibles au CES de Sorombéo	BIP DDMINESEC	Présence de la salle de classe en matériaux définitifs
		Construction d'un bloc de 02 salles de classe au CES de Djemadjou	18 000 000			X	Commune	01 bloc de 02 salles au CES de Djemadjou	BIP DDMINESEC	Conformité au plan sectoriel
		Construction de 01 bloc latrine à double cabine au CES de SOROMBEO	3 500 000			X	Commune	01 bloc latrine à double cabine au CES de SOROMBEO	BIP DDMINESEC	Conformité au plan sectoriel
		Equipement en 60 tables bancs au Lycée de Gor	1 800 000			X	Commune	60 tables bancs confectionnées et disponibles au Lycée de Gor	DDMINESEC	Présence de la salle de classe
		Equipement en 40 tables bancs au CETIC de Madingring	1 200 000			X	Commune	40 tables bancs confectionnées et disponibles au CES de Sorombéo	DDMINESEC	Présence de la salle de classe
Total			74 600 000							
4	MINSANTE	Equipement de la case de santé de Mayo-Djarendi	2 500 000	X			Commune	06 tables de bureau 06 classeurs en métal -01 trousse à petit équipement	Chef de district CMA de Madingring	Site disponible

N°	SECTEURS	ACTIVITES	MONTANT (FCFA)	PERIODES (2014-2016)			RESPONSABLES	INDICATEURS	PARTENAIRES	OBSERVATIONS
				2014	2015	2016				
							médicale			
		Equipement de la case de santé de Djémadjou	2 500 000	X			Commune 06 tables de bureau 06 classeurs en métal -01 trousse à petit équipement médicale	Chef de district CMA de Madingring	Cohérence avec les besoins du secteur	
		Equipement de la case de santé de Djeing	2 500 000	X			Commune 06 tables de bureau 06 classeurs en métal -01 trousse à petit équipement médicale	Chef de district CMA de Madingring	Cohérence avec les besoins du secteur	
		Construction de la case de santé de Nganadjé Carrefour	4 500 000	X			Commune Une case de santé construite	Chef de district CMA de Madingring	Site disponible	
		Construction de la case de santé de Wafala (Wahoula)	4 500 000	X			Commune Une case de santé construite	Chef de district CMA de Madingring	Site disponible	
		Equipement des cases de santé de : - Nganadjé Carrefour -Wahoula (Wafala)	4 500 000		X		Commune 06 tables de bureau 06 classeurs en métal -01 trousse à petit équipement médicale	Chef de district CMA de Madingring	Cohérence avec les besoins du secteur	
		Construction de la case de santé de Kongwala	4 500 000		X		Commune Une case de santé construite	Chef de district CMA de Madingring	Site disponible	

N°	SECTEURS	ACTIVITES	MONTANT (FCFA)	PERIODES (2014-2016)			RESPONSABLES	INDICATEURS	PARTENAIRES	OBSERVATIONS
				2014	2015	2016				
		Equipped des cases de santé de Kongwala	4 500 000			X	Commune	06 tables de bureau 06 classeurs en métal -01 trousse à petit équipement médicale	Chef de district CMA de Madingring	Cohérence avec les besoins du secteur
		Dotation propharmacies locales médicaments essentiels et petits équipements d'urgence - Sorombéo - Gambou - Gor - Madingring	4 500 000			X	Commune	CSI doté en médicaments essentiels	Chef de district CMA de Madingring	Cohérence avec les besoins du secteur
		Construction d'un forage au niveau du centre de santé intégré de Gor,	8 000 000			X	Commune	Un forage construit et fonctionnel au CSI de Gor	CMA de Madingring BIP	Exigence d'un comité de gestion
		Construction d'un forage à l'Hopital de Madingring	8 000 000	X			Commune	Un forage construit et fonctionnel à l'hôpital de Madingring	CMA de Madingring BIP	Exigence d'un comité de gestion
		Construction d'un incinérateur au CMA de Madingring	200 000		X		Commune	incinérateur bien construit et opérationnel au CMA de Madingring	Chef de district CMA de Madingring	Cohérence au plan du secteur
Total			50 700 000							
5	MINTP	Intervention sommaire sur les ouvrages de	8 000 000		X		La Commune	Au moins deux (02) dalots et (02)	Chef de la subdivision des	Ouvrage dégradée

N°	SECTEURS	ACTIVITES	MONTANT (FCFA)	PERIODES (2014-2016)			RESPONSABLES	INDICATEURS	PARTENAIRES	OBSERVATIONS
				2014	2015	2016				
		franchissement du réseau routier non prioritaire <i>Laou-Mbihem dolé- Djemdjé (7kml) ;</i>					train de buses réhabilités sur le réseau routier non prioritaire <i>Laou-Mbihem dolé- Djemdjé (7kml) ;</i>	routes de Touboro		
		Intervention d'urgence sur les ouvrages de franchissement de la Route Nationale N°13 et N°13A	12 000 000		X		La Commune	Au moins trois (03) dalots réhabilités sur la RN°13 et RN°13A	Chef de la subdivision des routes de Touboro	Ouvrage dégradée
		Intervention sommaire sur les ouvrages de franchissement du réseau routier non prioritaire Djibao-Madingring-Sorombéo	8 000 000			X	La Commune	Au moins deux (02) dalots et (02) train de buses réhabilités sur le réseau routier non prioritaire Djibao-Madingring-Sorombéo	Chef de la subdivision des routes de Touboro	Ouvrage dégradée
Total			28 000 000							
6	MINCOMME RCE	Construction d'un hangar au marché de Madingring	4 500 000		X		La Commune	01 hangar bien construit au marché de Madingring	DDMINCOMME RCE	Site disponible et comité de marché à installer
		Construction d'un hangar au marché de Gor	4 500 000		X		La Commune	01 hangar bien construit au marché de Gor	DDMINCOMME RCE	Site disponible et comité de marché à installer
		Construction d'un hangar au marché de Djeing 2	4 500 000		X		La Commune	01 hangar bien construit au marché de Djeing 2	DDMINCOMME RCE	Site disponible et comité de marché à installer

N°	SECTEURS	ACTIVITES	MONTANT (FCFA)	PERIODES (2014-2016)			RESPONSABLES	INDICATEURS	PARTENAIRES	OBSERVATIONS
				2014	2015	2016				
		Construction d'un bloc de latrines au marché de Madingring	3 500 000		X		La Commune	Un bloc de latrines à double cabines au marché de Madingring	DDMINEPDED	Site disponible et comité de marché à installer
		Construction de 6 boutiques au carrefour marché de nuit de Madingring	15 000 000		X		La Commune	01 bloc de 6 boutiques bien construit au marché de Madingring centre	DDMINCOMME RCE	Site disponible et comité de marché à installer
		Construction d'un hangar au marché des vivres de Madingring	10 439 000	X			La Commune	Un hangar construit au marché de Madingring	PNDP	Site disponible et comité de marché à installer
		Construction d'un hangar au marché de Djémadjou	4 500 000		X		La Commune	Un hangar construit au marché de Djémadjou	DDMINCOMME RCE	Site disponible et comité de marché à installer
		Construction d'un hangar au marché de Sorombéo	4 500 000		X		La Commune	Un hangar construit au marché de Sorombéo	DDMINCOMME RCE	Site disponible et comité de marché à installer
		Construction d'un hangar au marché de Gambou	4 500 000		X		La Commune	Un hangar construit au marché de Gambou	DDMINCOMME RCE	Site disponible et comité de marché à installer
		Construction d'un hangar au marché de Nganadjé Carrefour	4 500 000			X	La Commune	Un hangar construit au marché de Nganadjé Carrefour	DDMINCOMME RCE	Site disponible et comité de marché à installer
		Construction de 6 boutiques au carrefour marché de Gor	15 000 000			X	La Commune	01 bloc de 6 boutiques bien construit au marché de Gor	DDMINCOMME RCE	Site disponible et comité de marché à installer

N°	SECTEURS	ACTIVITES	MONTANT (FCFA)	PERIODES (2014-2016)			RESPONSABLES	INDICATEURS	PARTENAIRES	OBSERVATIONS
				2014	2015	2016				
		Aménagement des allées au marché central de Madingring	900 000		X		La Commune	Quatre allées aménagées au marché de Madingring	DDMINDUH	Allées à reboiser
		Aménagement des allées au marché de Gor	600 000		X		La Commune	Quatre allées aménagées au marché de Gor	DDMINDUH	Allées à reboiser
		Aménagement des allées au marché de Gambou	600 000		X		La Commune	Quatre allées aménagées au marché de Gambou	DDMINDUH	Allées à reboiser
		Aménagement des allées au marché de Djeing	600 000		X		La Commune	Quatre allées aménagées au marché de Djeing 2	DDMINDUH	Allées à reboiser
		Aménagement des allées au marché de Sorombéo	600 000		X		La Commune	Quatre allées aménagées au marché de Sorombéo	DDMINDUH	Allées à reboiser
Total			78 739 000							
7	MINADER	Construction d'un magasin de stockage des produits agricoles à Djeing 2)	10 436 000	X			La Commune	01 Magasin de stockage des produits agricoles bien construit au marché de Djeing	PNDP	Aspects environnementaux à prendre en compte
		Construction de quatre (04) biefs dont 01 à Kodjong, 01 à Mbaoulari, 01 à Djeing 1 et 01 à Mbihaou	4 000 000		X		La Commune	01 bief aménagé à Kodjong 01 bief aménagé à Mbaoulari 01 bief aménagé à Djeing 1 01 bief aménagé à Mbihaou	DAADR	Sites à apprécier
		Appui en moto pompe	2 000 000		X		La Commune	04 moto pompe et	DAADR	Les GICs féminins sont à encouragés

N°	SECTEURS	ACTIVITES	MONTANT (FCFA)	PERIODES (2014-2016)			RESPONSABLES	INDICATEURS	PARTENAIRES	OBSERVATIONS
				2014	2015	2016				
		pour la promotion des cultures de contre saison pour 1 GIC légalisé dans les villages de : Mbihaou, Kodjong, Djeing 1 et Mbaoulari					50 ml de tuyau d'amenée et 5 ml de tuyau de refoulement pour chaque GIC bénéficiaire			
		Construction de deux (02) biefs dont 01 à Djamboutou (01), Laoupoing (01),	2 000 000			X	La Commune	01 bief aménagé à Djamboutou 01 bief aménagé à Laoupoing	DAADR	Sites à apprécier
		Appui en moto pompe pour la promotion des cultures de contre saison pour 1 GIC légalisé dans les villages de : Mawaïla, Maïrom, Massi	1 500 000			X	La Commune	03 moto pompe et 50 ml de tuyau d'amenée et 5 ml de tuyau de refoulement pour chaque GIC bénéficiaire	DAADR	Existence d'au moins 02 ans
		Appui aux producteurs (8 Gics) en semences de base de : Riz et niébé, engrais et pesticides	1 500 000			X	La Commune	64 sacs d'engrais et 120 kg de semences de riz, 150 kg de de niébé 50 l de produits phytosanitaires	DAADR	Existence d'au moins 02 ans
Total			21 436 000							
8	MINEPIA	Construction abattoir municipal de Gor	4 500 000		X		La Commune	Un abattoir municipal construit	DAMINEPIA	Un site à identifier
		Suite travaux de construction de la marre artificielle de Madingring	20 540 362	X			La Commune	Une marre artificielle construite	DAMINEPIA	Les travaux ont débuté

N°	SECTEURS	ACTIVITES	MONTANT (FCFA)	PERIODES (2014-2016)			RESPONSABLES	INDICATEURS	PARTENAIRES	OBSERVATIONS
				2014	2015	2016				
		Construction d'un parc à vaccination à Madingring	4 500 000			X	La Commune	Un parc à vaccination construit	DAMINEPIA	Le site est à identifier
		Construction de 01 puits pastoral dans la localité de Gor,	10 000 000			X	La Commune	Un puits pastoral construit	DAMINEPIA	Le système à énergie solaire doit être envisagé
		Matérialisation d'une zone de pâturage à Gor et Fanwiléo	1 000 000			X	La Commune	Une zone de pâturage matérialisée à Gor et Fanwiléo	DAMINEPIA	Les conservateurs et Guides chasses doivent y contribuer
Total			40 540 362							
9	MINTRANS	Construction des latrines à la Gare routière de Madingring	4 500 000		X		La Commune	Une latrine à quatre cabines construites et disponibles	DDMINTRANS	Le site est à identifier
Total			4 500 000							
10	MINPEDED	Création des espaces verts	2 200 000	X			La Commune	01 espace vert aménagé à Madingring ville avec 400 arbres et dix bancs public dans la ville de Madingring	DDMINPEDED	Eclairage du site recommandé
		Acquisition des matériels (pousse-pousse (03), brouettes (02), pelles(02), râtaux(02), racloirs (02), etc)	1 680 000			X	La Commune	(03), brouettes (02), pelles(02), râtaux(02), racloirs (02), etc) pour les six (06) sous-comités d'hygiène présente dans les marchés	DDMINPEDED	Comité de gestion nécessaire
		Equipement des marchés de la	450 000			X	La Commune	cinq Bacs à Ordures	DDMINPEDED	Comité de gestion nécessaire

N°	SECTEURS	ACTIVITES	MONTANT (FCFA)	PERIODES (2014-2016)			RESPONSABLES	INDICATEURS	PARTENAIRES	OBSERVATIONS
				2014	2015	2016				
		Commune en cinq Bacs à Ordures chacun : Madingring, Gor, Sorombéo, Djeing 2, Djémadjou 1, Gambou								disponible dans chacun des marchés : Madingring, Gor, Sorombéo, Djeing 2, Djémadjou 1, Gambou
Total			4 330 000							
	INSTITUTION COMMUNALE	Aménagement hôtel de nature à rendre homogène les deux immeubles	4 500 000	X			La Commune			Un parking et une véranda prolongée pour former un bloc
		Achatvéhicule double cabines tout terrain Pick up 4x4	35 000 000	X			La Commune			01 véhicule tout terrain acheté et opérationnel
		Acquisition du matériel et mobilier de bureau pour la Mairie de Madingring	12 000 000	X	X	X	La Commune			02 bureaux complets avec 08 chaises de réception et 02 fauteuils
		Achat micro-ordinateurs, imprimante et accessoires	3 500 000	X			La Commune			Deux microordinateurs avec accessoires installés et opérationnelles
		Achat de 30 Chaises métalliques rembourrées pour réception	3 500 000	X			La Commune			30 chaises métalliques rembourrées
		Suite des travaux d'aménagement de l'hôtel de ville	2 500 000		X		La Commune			Un parking et une véranda prolongée pour former un bloc
		Achat de six	12 000 000	X	X	X	La Commune			06 tri

N°	SECTEURS	ACTIVITES	MONTANT (FCFA)	PERIODES (2014-2016)			RESPONSABLES	INDICATEURS	PARTENAIRES	OBSERVATIONS
				2014	2015	2016				
		tricyclomoteurs					cyclomoteurs disponibles			
Total			73 000 000							
11	MINDUH	Elaboration d'un Plan d'urbanisation de Madingring	5 000 000		X		La Commune	01 Plan d'urbanisme disponible	DDMINDUH DDMINDAF DDMINTP	Le traçage de la ville est en cours
		Construction dalot sur l'axe carrefour – route allant vers Djémadjou dit « Alhadji Awalou »	4 500 000	X			La Commune	Un dalot bien construit et opérationnel	DDMINDUH DDMINDAF DDMINTP	Le traçage de la ville est en cours
		Travaux embellissement du carrefour CMA de Madingring	2 000 000		X		La Commune	Un rond-point aménagé au carrefour CMA de Madingring	DDMINDUH	Présentation du Plan d'aménagement
		Travaux embellissement du carrefour marché de nuit de Madingring	2 000 000		X		La Commune	Un rond-point aménagé au carrefour marché de nuit	DDMINDUH	Présentation du Plan d'aménagement
		Travaux embellissement du carrefour Khô	600 000		X		La Commune	Un rond-point aménagé au carrefour Khô	DDMINDUH	Présentation du Plan d'aménagement
Total			14 100 000							
12	MINSEP	Construction d'un forage équipé de PMH au stade multisports de Madingring (Allocations PNDP)	7 576 000	X			La Commune	Un forage équipé d'une PMH au stade multisports	DDMINSEP DDMINEE PNDP	Aspects environnementaux pris en compte
		Travaux d'embellissement et installation de la grille de sécurité à la tribune municipale de	4 000 000	X			La Commune	Une grille de sécurité construite et tribune plafonnée	DDMINSEP	Les travaux doivent faire l'objet d'une évaluation permanente

N°	SECTEURS	ACTIVITES	MONTANT (FCFA)	PERIODES (2014-2016)			RESPONSABLES	INDICATEURS	PARTENAIRES	OBSERVATIONS
				2014	2015	2016				
		Madingring								
		Suite travaux d'aménagement du stade multisports de Madingring	2 500 000		X		La Commune	Une piste aménagée au stade multisports	DDMINSEP	Les aménagements doivent être effectués en saison sèche
		Etudes de faisabilité en vue de la construction de la clôture du stade multisports de Madingring	2 500 000	X			La Commune	01 rapport d'étude disponible	DDMINSEP PNDP	Les études doivent prendre en compte les aspects environnementaux
Total			16 576 000							
13	MINCOM	Etude de faisabilité en vue de la construction d'une (01) radio communautaire à Madingring	2 500 000	X			La Commune	01 rapport d'étude disponible	DRMINCOM	Le site reste à déterminer
Total			2 500 000							
14	MINPMEESA	Construction boutique artisanale de Madingring	4 500 000	X			La Commune	Une boutique artisanale construite	DDMINPMEES A	La boutique doit être équipée
		Equipement de la boutique artisanale à Madingring	2 000 000		X		La Commune	02 bureaux 05 chaises rembourrées 01 classeur en métal 01 armoire	DDMINPMEES A	L'équipement doit précéder l'organisation d'une foire de sélection des artisans
Total			6 500 000							

N°	SECTEURS	ACTIVITES	MONTANT (FCFA)	PERIODES (2014-2016)			RESPONSABLES	INDICATEURS	PARTENAIRES	OBSERVATIONS
				2014	2015	2016				
15	MINAS	Appui à l'acquisition de 06 béquilles et 04 cannes blanches pour handicapés ;	300 000		X		La Commune	06 béquilles, 04 cannes blanches acquis pour handicapés visuel et moteur	DDMINAS Sous-préfecture	Liste des handicapés disponibles
		Appui à l'acquisition de 08 béquilles, 02 tricycles et 08 cannes blanches pour handicapés	650 000			X	La Commune	08 béquilles, 08 cannes blanches, 02 tricycles acquis pour handicapés visuel, polyhandicapés et moteur	DDMINAS Sous-préfecture	Liste des handicapés disponibles
Total			950 000							
16	MINJEUN	Construction de la Maison des jeunes de Madingring	50 000 000			X	La Commune	01 maison des jeunes construite	MINCULTURE DDMINJEUN	Le site reste à déterminer
Total			50 000 000							
17	MINTOUR	Construction Office du Tourisme de Madingring	4 500 000	X			La Commune	Un office de tourisme construit	DDMINTOUR	L'office doit être équipé
		Equipement de l'office Communal de Tourisme de Madingring	2 000 000		X		La Commune	02 bureaux 05 chaises rembourrées 01 classeur en métal 01 armoire	DDMINTOUR	l'équipement doit précéder le documentaire
Total			6 500 000							

N°	SECTEURS	ACTIVITES	MONTANT (FCFA)	PERIODES (2014-2016)			RESPONSABLES	INDICATEURS	PARTENAIRES	OBSERVATIONS
				2014	2015	2016				
18	MINPOSTEL	Etude de faisabilité en vue de la construction d'un Télé centre communautaire polyvalent à Madingring	2 500 000			X	La Commune	01 rapport d'étude disponible	MINPOSTEL	Le site est déjà choisi
Total			2 500 000							
TOTAL			1 271 595 842							

Ces actions ont fait l'objet d'une analyse socio environnementale à l'aide d'un cadre sommaire de gestion environnemental

6.3 Cadre sommaire de gestion socio environnemental du CDMT de la Commune de Madingring

A l'effet de s'assurer que les actions qui sous-tendent le développement de la Commune de Madingring respecte les principes de durabilité, et conformément aux recommandations des Objectifs du Millénaire et du Développement, qui engagent les Etats comme les Collectivités Territoriales Décentralisées à promouvoir les actions qui ont un coût environnemental qualitatif, il a été nécessaire de définir un cadre sommaire de gestion de l'environnement. La mise en œuvre de ce cadre implique l'identification des impacts socio-environnementaux, leur analyse en termes de mesure de nature de l'impact et les mesures prises soient pour atténuer les impacts négatifs. Il est regroupe : (1) un cadre sommaire de gestion environnemental, (2) un cadre sommaire de gestion social et (3) un plan de gestion sommaire socio environnemental

6.3.1. Le cadre sommaire de gestion environnementale du CDMT

Il s'agit dans cette partie, d'apprécier les impacts. Il sera nécessaire d'analyser ces actions pour énumérer quelques mesures environnementales d'optimisation ou d'atténuation à la mise en œuvre des nombreux projets programmés. Le tableau 43 résume ces impacts par groupe de microprojets.

Tableau 43: Principaux impacts environnementaux potentiels

Actions	Activités principales à impacts	Impacts environnementaux positifs possibles	Impacts environnementaux négatifs possibles	Mesures environnementales d'optimisation	Mesures environnementales d'atténuation
Construction de 5 forages dont Mbakla(1), Bongo 2 (1), Kodjong (01), Mbihem windé, EP Bilingue de Madingring (1),	-Implantation de la base vie	Aménagement de l'espace	Choix des sites et matériaux pour les travaux Risque de dégradation de l'espace aux alentours de la base		-Veiller à un choix participatif Information des occupants sur le respect des mesures d'hygiène
	-Exploitation des zones d'emprunts	Aménagement des voies d'accès aux zones d'emprunts	Dégradation des zones d'emprunts : sable	Matérialisation de la voie d'accès à la zone d'emprunt	-Limiter le prélèvement en cas d'excès -Aménager les périodes d'accès pour réduire la fréquentation par l'engin
	-Travaux de foration		Bruit lors des travaux		-Aménager les heures de travail
	-Exploitation de l'ouvrage	-Réduction de la difficulté d'accès à l'eau -Amélioration de la santé humaine et animale -Réduction des maladies hydriques	-Risque de vols des équipements hydrauliques -Risque de pollution des alentours par les eaux stagnantes -Risque de dégradation par l'usage des pièces -Absence des pièces de rechange	Construction d'abreuvoirs pour petits ruminants	-Informers les bénéficiaires sur l'origine des pièces et leur disponibilité -Mettre en place un comité de point d'eau pour la gestion durable de l'ouvrage dans chaque localité -Construire les puits perdus lors de la construction des forages de Mbakla et Bongo 2 -Aménager l'aire assainie des 02 forages
Electrification de la ville de Madingring à base d'énergie solaire	-Implantation de la base vie	Aménagement de l'espace	-Choix du tracé -Identification des potentiels abonnés		-Veiller à un choix participatif Information des occupants sur le respect des mesures d'hygiène -Limiter l'utilisation des feux de brousse
	Travaux d'installation des équipements	Amené et repli du matériel			-Pose des plaques d'intervention pendant toute la durée des travaux

Actions	Activités principales à impacts	Impacts environnementaux positifs possibles	Impacts environnementaux négatifs possibles	Mesures environnementales d'optimisation	Mesures environnementales d'atténuation
	Exploitation du système	-Réduction de la difficulté d'accès à l'énergie -Amélioration du revenu des acteurs du secteur productif -Réduction du coût de la vie	-Risque d'électrocution -Risque d'incendie des poteaux par les feux de brousse	-Sensibiliser les acteurs sur les opportunités de croissance avec l'énergie électrique	-Mettre les plaques de danger sur les poteaux et informer les bénéficiaires des dangers du courant électrique - Se conformer à la réglementation en matière de feux de brousse et nettoyer les abords des poteaux non métalliques
Fourniture et Pose de vingt-sept (27) lampadaires solaires dans les localités de : Gor, Mayo Djarendi, Sorombéo, Djémadjou 1, Djémadjou 2, Djeing 2, Gambou, Bongo, Nganadjé Carrefour,	-Implantation de la base vie	Aménagement de l'espace	-Choix des sites -Identification des potentiels responsables		-Veiller à un choix participatif Information des occupants sur le respect des mesures d'hygiènes
	Travaux d'installation des équipements	Amené et repli du matériel			-Pose des plaques d'intervention pendant toute la durée des travaux
Construction d'un bloc de deux salles de classe dans les écoles : Laoupoing, Djeing 2, Bissa, Kagnadjé2, Yagoye, Djibao, Telbé, EP bilingue de Madingring, Bolo Herdjeu, Mbaldjouck, Mbissiri, CETIC de Madingring, CES de Sorombéo, CES de Djémadjou, Et d'un bloc maternel à EPM de Madingring centre, EPM de Gor,	-Implantation de la base vie	Aménagement de l'espace	-Matérialisation des sites -Risque de dégradation de l'espace aux alentours de la base		-Veiller à un choix qui prend en compte le plan d'aménagement de l'école et suit un alignement bien défini si l'EP a déjà les salles de classes en matériaux définitifs -Informer les occupants sur le respect des mesures d'hygiènes
	-Exploitation des zones d'emprunts	Aménagement des voies d'accès aux zones d'emprunts	Dégradation des zones d'emprunts : sable	-Matérialisation de la voie d'accès à la zone d'emprunt	-Limiter le prélèvement en cas d'excès -Aménager les périodes d'accès pour réduire la fréquentation par l'engin
	-Approvisionnement en eau		-Retard dues à l'approvisionnement en eau pour le mélange du béton et du mortier		-Rechercher les équipements pour la conservation de l'eau en saison sèche
	-Travaux de fondation, élévation, couverture, finition et VRD		-Enlaidissement du site dû aux déchets résiduels -Insécurité du personnel de chantier		-Prévoir un lieu pour le dépôt des déchets -Aménager une barrière de sécurité et interdire l'accès à toute personne étrangère - Recruter un gardien
	-Exploitation de l'ouvrage	-Amélioration des conditions d'accès à l'école	-Dégradation de la qualité de vie par la production des déchets	-Sensibilisation des familles à l'égard de l'éducation de la jeune	-Construction d'une latrine -Construction d'une rampe d'accès pour handicapés sur les facades latérales de tous

Actions	Activités principales à impacts	Impacts environnementaux positifs possibles	Impacts environnementaux négatifs possibles	Mesures environnementales d'optimisation	Mesures environnementales d'atténuation
		-Amélioration de la fréquentation des écoles -Réduction de la prise en charge des parents dans l'éducation	solides, liquides et divers -Malaise des personnes vulnérables et autres bénéficiaires fréquentant les Ecoles publiques -Réduction du temps de jeu à cause de l'ensoleillement -Conflits avec les communautés riveraines lors des activités ludiques -Faible suivi des apprenants sur l'effectivité de leur fréquentation	filie -Equipement des établissements en : bacs à ordures, tables bancs, kit de mobiliers de bureau	les bâtiments -Construction d'un forage à l'EP de Laoupoing -Aménagement d'une aire de jeu pour les activités ludiques -Plantation des arbres -Recrutement d'un personnel ou un gardien pour la sécurité -Construction d'une clôture de sécurité
Travaux finition salles de classes à l'EP Baïla	-Implantation de la base vie	Aménagement de l'espace	-Matérialisation des sites -Risque de dégradation de l'espace aux alentours de la base		-Veiller à un choix qui prend en compte le plan d'aménagement de l'école et suit un alignement bien défini si l'EP a déjà les salles de classes en matériaux définitifs -Informers les occupants sur le respect des mesures d'hygiènes
	-Exploitation des zones d'emprunts	Aménagement des voies d'accès aux zones d'emprunts	Dégradation des zones d'emprunts : sable	-Matérialisation de la voie d'accès à la zone d'emprunt	-Limiter le prélèvement en cas d'excès -Aménager les périodes d'accès pour réduire la fréquentation par l'engin
	-Approvisionnement en eau		-Retard dues à l'approvisionnement en eau pour le mélange du béton et du mortier		-Rechercher les équipements pour la conservation de l'eau en saison sèche
	-Exploitation de l'ouvrage	-Amélioration des conditions d'accès à l'école -Amélioration de la fréquentation des écoles -Réduction de la prise en charge des parents	-Dégradation de la qualité de vie par la production des déchets solides, liquides et divers -Malaise des personnes vulnérables fréquentant les Ecoles	-Sensibilisation des familles à l'égard de l'éducation de la jeune fille -Equipement des établissements en : bacs à ordures, tables bancs, kit de mobiliers	-Construction d'une latrine -Construction d'une rampe d'accès pour handicapés sur les faces latérales de tous les bâtiments -Construction d'un forage à l'EP de Baïla -Aménagement d'une aire de jeu pour les activités ludiques -Plantation des arbres

Actions	Activités principales à impacts	Impacts environnementaux positifs possibles	Impacts environnementaux négatifs possibles	Mesures environnementales d'optimisation	Mesures environnementales d'atténuation
		dans l'éducation	publiques -Réduction du temps de jeu à cause de l'ensoleillement -Conflits avec les communautés riveraines lors des activités ludiques -Faible suivi des apprenants sur l'effectivité de leur fréquentation	de bureau	-Recrutement d'un personnel ou un gardien pour la sécurité -Construction d'une clôture de sécurité
Intervention sommaire sur les ouvrages de franchissement du réseau routier non prioritaire Djibao-Madingring-Sorombéo (81km),	-Exploitation des zones d'emprunts	Aménagement des voies d'accès aux zones d'emprunts	Dégradation des zones d'emprunts : sable	-Matérialisation de la voie d'accès à la zone d'emprunt	-Limiter le prélèvement en cas d'excès -Aménager les périodes d'accès
	-Approvisionnement en eau		-Retard dues à l'approvisionnement en eau pour le mélange du béton et du mortier		-Rechercher les équipements pour la conservation de l'eau en saison sèche
	-Travaux de construction		-Enlaidissement du site dû aux déchets résiduels -Insécurité du personnel de chantier		-Prévoir un lieu pour le dépôt des déchets -Aménager une barrière de sécurité et interdire l'accès à toute personne étrangère - Recruter un gardien
	-Exploitation de l'ouvrage	-Amélioration des conditions de traversée -Réduction du coût des transports	-Dégradation de la qualité de vie par la production des déchets solides, liquides et divers fréquentant les Ecoles publiques	-Equipement des ouvrages de franchissement par la mise en place des gardes fours	
Intervention d'urgence sur les ouvrages de franchissement de la Route Nationale N°13 et N°13A	-Exploitation des zones d'emprunts	Aménagement des voies d'accès aux zones d'emprunts	Dégradation des zones d'emprunts : sable	-Matérialisation de la voie d'accès à la zone d'emprunt	-Limiter le prélèvement en cas d'excès -Aménager les périodes d'accès
	-Approvisionnement en eau		-Retard dues à l'approvisionnement en eau pour le mélange du		-Rechercher les équipements pour la conservation de l'eau en saison sèche

Actions	Activités principales à impacts	Impacts environnementaux positifs possibles	Impacts environnementaux négatifs possibles	Mesures environnementales d'optimisation	Mesures environnementales d'atténuation
			béton et du mortier		
	-Travaux de construction		-Enlaidissement du site dû aux déchets résiduels -Insécurité du personnel de chantier		-Prévoir un lieu pour le dépôt des déchets -Aménager une barrière de sécurité et interdire l'accès à toute personne étrangère - Recruter un gardien
	-Exploitation de l'ouvrage	-Amélioration des conditions de traversée -Réduction du coût des transports	-Dégradation de la qualité de vie par la production des déchets solides, liquides et divers fréquentant les Ecoles publiques	-Equipement des ouvrages de franchissement par la mise en place des gardes fours	
Construction de 12 boutiques au carrefour marché de nuit de Madingring (6), et au carrefour marché de Gor (6)	-Implantation de la base vie	Aménagement de l'espace	-Matérialisation des sites -Risque de dégradation de l'espace aux alentours de la base		-Veiller à un choix qui prend en compte le plan d'aménagement du marché -Informer les occupants sur le respect des mesures d'hygiènes
	-Exploitation des zones d'emprunts	Aménagement des voies d'accès aux zones d'emprunts	Dégradation des zones d'emprunts : sable	-Matérialisation de la voie d'accès à la zone d'emprunt	-Limiter le prélèvement en cas d'excès -Aménager les périodes d'accès pour réduire la fréquentation par l'engin
	-Approvisionnement en eau		-Retard dues à l'approvisionnement en eau pour le mélange du béton et du mortier		-Rechercher les équipements pour la conservation de l'eau en saison sèche
	-Travaux de fondation, élévation, couverture, finition et VRD		-Enlaidissement du site dû aux déchets résiduels -Insécurité du personnel de chantier		-Prévoir un lieu pour le dépôt des déchets -Aménager une barrière de sécurité et interdire l'accès à toute personne étrangère - Recruter un gardien
	-Exploitation de l'ouvrage	-Amélioration des conditions d'accès au marché -Amélioration des conditions de conditionnement et de stockage des produits alimentaires	-Dégradation des conditions d'hygiènes et de la salubrité -Malaise chez les visiteurs de passage	-Sensibilisation des boutiquiers sur le traitement des ordures	-Construction d'une latrine -Construction d'un forage au Carrefour marché de nuit de Madingring -Recrutement d'un personnel ou un gardien pour la sécurité -Acquérir des bacs à ordures

Actions	Activités principales à impacts	Impacts environnementaux positifs possibles	Impacts environnementaux négatifs possibles	Mesures environnementales d'optimisation	Mesures environnementales d'atténuation
Construction d'un magasin de stockage des produits agricoles à Djeing 2)	-Implantation de la base vie	Aménagement de l'espace	-Matérialisation des sites -Risque de dégradation de l'espace aux alentours de la base		-Veiller à un choix qui prend en compte le plan d'aménagement du marché -Informers les occupants sur le respect des mesures d'hygiènes
	-Exploitation des zones d'emprunts	Aménagement des voies d'accès aux zones d'emprunts	Dégradation des zones d'emprunts : sable	-Matérialisation de la voie d'accès à la zone d'emprunt	-Limiter le prélèvement en cas d'excès -Aménager les périodes d'accès pour réduire la fréquentation par l'engin
	-Approvisionnement en eau		-Retard dues à l'approvisionnement en eau pour le mélange du béton et du mortier		-Rechercher les équipements pour la conservation de l'eau en saison sèche
	-Travaux de fondation, élévation, couverture, finition et VRD		-Enlaidissement du site dû aux déchets résiduels -Insécurité du personnel de chantier		-Prévoir un lieu pour le dépôt des déchets -Aménager une barrière de sécurité et interdire l'accès à toute personne étrangère - Recruter un gardien
	-Exploitation de l'ouvrage	-Amélioration des conditions de conditionnement et de stockage des produits alimentaires	-Dégradation des conditions d'hygiènes et de la salubrité	-Sensibilisation des membres du comité de gestion sur l'acquisition des matériels d'entretien du magasin	-Construction d'une latrine -Mettre en place un comité de gestion -Recrutement d'un personnel ou un gardien pour la sécurité
Construction de la Maison des jeunes de Madingring	-Implantation de la base vie	Aménagement de l'espace	-Matérialisation des sites -Risque de dégradation de l'espace aux alentours de la base		-Veiller à un choix qui prend en compte le plan d'aménagement de l'espace urbain -Informers les occupants sur le respect des mesures d'hygiènes
	-Travaux Préparatoires		Matérialisation des sites		-Veiller à un choix qui prend en compte le plan d'aménagement village
	-Implantation de la base vie	Aménagement de l'espace	Risque de dégradation de l'espace aux alentours de la base		-Informers les occupants sur le respect des mesures d'hygiènes
	-Exploitation des zones d'emprunts	Aménagement des voies d'accès aux zones d'emprunts	Dégradation des zones d'emprunts : sable	-Matérialisation de la voie d'accès à la zone d'emprunt	-Limiter le prélèvement en cas d'excès -Aménager les périodes d'accès pour réduire la fréquentation par l'engin
	-Approvisionnement en eau		-Retard dues à l'approvisionnement en eau pour le mélange du béton et du mortier		-Rechercher les équipements pour la conservation de l'eau en saison sèche

Actions	Activités principales à impacts	Impacts environnementaux positifs possibles	Impacts environnementaux négatifs possibles	Mesures environnementales d'optimisation	Mesures environnementales d'atténuation
	-Travaux de fondation, élévation, couverture, finition et VRD		-Enlaidissement du site dû aux déchets résiduels -Insécurité du personnel de chantier		-Prévoir un lieu pour le dépôt des déchets -Aménager une barrière de sécurité et interdire l'accès à toute personne étrangère - Recruter un gardien
	-Exploitation de l'ouvrage	-Meilleure mobilisation autour des questions des jeunes -Meilleure implication des jeunes autour du développement local	-Risque de dégradation du bâtiment par défaut de maintenance -Dégradation des conditions d'hygiène -Insécurité	-Connexion électrique -Equipement de la maison des jeunes	- Renforcement des capacités des bénéficiaires sur maintenance et de protection du bâtiment (Maison des jeunes) -Construction d'une latrine et faciliter l'accès à l'eau -Electrifier la maison des jeunes -recrutement d'un gardien
Construction d'un parc à vaccination à Madingring	-Travaux Préparatoires		Choix des sites et matériaux pour les travaux		Veiller à un choix participatif
	-Travaux de bardage et pose des enclos		-Insécurité des éléments		-Prévoir un lieu pour la sécurisation des pièces
	-Exploitation de l'ouvrage	-Amélioration des conditions de vaccination -Meilleur contrôle du bétail -Réduction des maladies du gros bétail	-Risque d'insalubrité et pollution de l'aire de vaccination	-Aménagement d'un hangar pour étalage des produits vétérinaires -Réduction de la nuisance du bétail lors de la vaccination	- Délimitation de l'aire de vaccination avec les plants
Construction de 01 puits pastoral dans la localité de Gor,	-Travaux Préparatoires		Choix des sites et matériaux pour les travaux		Veiller à un choix participatif pour les éleveurs
	-Implantation de la base vie	Aménagement de l'espace	Risque de dégradation de l'espace aux alentours de la base		Information des occupants sur le respect des mesures d'hygiènes
	-Exploitation des zones d'emprunts	Aménagement des voies d'accès aux zones d'emprunts	Dégradation des zones d'emprunts : sable	Matérialisation de la voie d'accès à la zone d'emprunt	-Limiter le prélèvement en cas d'excès -Aménager les périodes d'accès pour réduire la fréquentation par l'engin
	-Approvisionnement en eau		-Retard dues à l'approvisionnement en eau pour le mélange du béton et du mortier		-Rechercher les équipements pour la conservation de l'eau en saison sèche
	-Travaux d'excavation		-Enlaidissement du site dû à la boue		-Prévoir un lieu pour les boues -Prévoir un système de pose des buses qui

Actions	Activités principales à impacts	Impacts environnementaux positifs possibles	Impacts environnementaux négatifs possibles	Mesures environnementales d'optimisation	Mesures environnementales d'atténuation
			-Pose des buses		limite les dangers pour les usagers
	-Exploitation de l'ouvrage	-Réduction de la pénibilité d'accès à l'eau pour le bétail -Accroissement de la productivité du cheptel bovin	-Risque de conflits pour puits pastoraux qui peuvent faire l'objet d'un double usage ménager et pastoral	-Acquisition d'une pompe pour l'exhaure de l'eau	-Mettre en place un comité de gestion

6.3.2. Principaux impacts sociaux du CDMT

Il s'agit dans cette partie, d'apprécier les impacts. Il sera nécessaire d'analyser ces actions pour énumérer quelques mesures sociales d'optimisation ou d'atténuation. Le tableau 44 résume ces impacts par groupe de microprojets.

Tableau 44: Principaux impacts sociaux potentiels

Actions	Activités principales à impacts	Impacts sociaux positifs possibles	Impacts sociaux négatifs possibles	Mesures sociales d'optimisation	Mesures sociales d'atténuation
Construction de 5 forages dont Mbakla(1), Bongo 2 (1), Kodjong (01), Mbihem windé, EP Bilingue de Madingring (1),	-Choix du site		Propriété foncière douteuse		-Entreprendre une démarche de sécurisation des sites -Mettre provisoirement à la disposition des partenaires, des certificats de donation de terrain
	-Recrutement de la main d'œuvre rémunérée (Période d'alimentation)	-Distribution des revenus	-Présence de la main d'œuvre extérieure dont certains pourraient être porteurs de MST/VIH/SIDA	- Saisir une restauratrice pour la disponibilité des repas	-Privilégier la main d'œuvre locale ayant une expérience dans le domaine -Sensibiliser le personnel à adopter les comportements responsables
Electrification de la ville de Madingring à base d'énergie solaire	-Recrutement de la main d'œuvre rémunérée (Période d'alimentation)	-Distribution des revenus	-Présence de la main d'œuvre extérieure dont certains pourraient être porteurs de MST/VIH/SIDA	- Saisir une restauratrice pour la disponibilité des repas	-Privilégier la main d'œuvre locale ayant une expérience dans le domaine -Sensibiliser le personnel à adopter les comportements responsables
Fourniture et Pose de vingt-sept (27) lampadaires solaires dans les localités de : Gor, Mayo Djarendi, Sorombéo, Djémadjou 1, Djémadjou 2, Djeing 2, Gambou, Bongo,	-Recrutement de la main d'œuvre rémunérée (Période d'alimentation)	-Distribution des revenus	-Présence de la main d'œuvre extérieure dont certains pourraient être porteurs de MST/VIH/SIDA	- Saisir une restauratrice pour la disponibilité des repas	-Privilégier la main d'œuvre locale ayant une expérience dans le domaine -Sensibiliser le personnel à adopter les comportements responsables

Nganadjé Carrefour.					
Construction d'un bloc de deux salles de classe dans les écoles : Laoupoing, Djeing 2, Bissa, Kagnadjé2, Yagoye, Djibao, Telbé, EP bilingue de Madingring, Bolo Herdju, Mbaldjouck, Mbissiri, CETIC de Madingring, CES de Sorombéo, CES de Djémadjou, Et d'un bloc maternel à EPM de Madingring centre, EPM de Gor.	-Recrutement de la main d'œuvre rémunérée (Période d'alimentation)	-Distribution des revenus	-Présence de la main d'œuvre extérieure dont certains pourraient être porteurs de MST/VIH/SIDA	- Saisir une restauratrice pour la disponibilité des repas	-Privilégier la main d'œuvre locale ayant une expérience dans le domaine -Sensibiliser le personnel à adopter les comportements responsables
	Activités ludiques des élèves pendant la récréation	Détente et passion	-Risque de conflits avec les communautés riveraines lors des activités ludiques		-Aménager les aires de jeu pour football et autres -Clôturer l'enceinte des établissements secondaires
Travaux finition salles de classes à l'EP Baïla	-Recrutement de la main d'œuvre rémunérée (Période d'alimentation)	-Distribution des revenus	-Présence de la main d'œuvre extérieure dont certains pourraient être porteurs de MST/VIH/SIDA	- Saisir une restauratrice pour la disponibilité des repas	-Privilégier la main d'œuvre locale ayant une expérience dans le domaine -Sensibiliser le personnel à adopter les comportements responsables
	Activités ludiques des élèves pendant la récréation	Détente et passion	-Risque de conflits avec les communautés riveraines lors des activités ludiques		-Aménager les aires de jeu pour football et autres -Clôturer l'enceinte des établissements secondaires
Intervention sommaire sur les ouvrages de franchissement du réseau routier non prioritaire Djibao-Madingring-Sorombéo (81km).	-Recrutement de la main d'œuvre rémunérée	-Distribution des revenus	-Présence de la main d'œuvre extérieure dont certains pourraient être porteurs de MST/VIH/SIDA	- Saisir une restauratrice pour la disponibilité des repas	-Privilégier la main d'œuvre locale ayant une expérience dans le domaine -Sensibiliser le personnel à adopter les comportements responsables
Intervention d'urgence sur les ouvrages de franchissement de la Route Nationale N°13 et N°13A	-Recrutement de la main d'œuvre rémunérée	-Distribution des revenus	-Présence de la main d'œuvre extérieure dont certains pourraient être porteurs de MST/VIH/SIDA	- Saisir une restauratrice pour la disponibilité des repas	-Privilégier la main d'œuvre locale ayant une expérience dans le domaine -Sensibiliser le personnel à adopter les comportements responsables
Construction de 12 boutiques au carrefour marché de nuit de Madingring (6), et au carrefour marché de Gor (6)	-Recrutement de la main d'œuvre rémunérée	-Distribution des revenus	-Présence de la main d'œuvre extérieure dont certains pourraient être porteurs de MST/VIH/SIDA	- Saisir une restauratrice pour la disponibilité des repas	-Privilégier la main d'œuvre locale ayant une expérience dans le domaine -Sensibiliser le personnel à adopter les comportements responsables
	Exploitation de l'ouvrage		Risque de vols		-Recruter un gardien pour la sécurité

Construction d'un magasin de stockage des produits agricoles à Djeing 2)	-Recrutement de la main d'œuvre rémunérée	-Distribution des revenus	-Présence de la main d'œuvre extérieure dont certains pourraient être porteurs de MST/VIH/SIDA	- Saisir une restauratrice pour la disponibilité des repas	des biens -Privilégier la main d'œuvre locale ayant une expérience dans le domaine -Sensibiliser le personnel à adopter les comportements responsables
	Exploitation de l'ouvrage		Risque de vols		-Recruter un gardien pour la sécurité des biens
Construction de la Maison des jeunes de Madingring	-Choix du site		Propriété foncière douteuse		-Entreprendre une démarche de sécurisation des sites -Mettre provisoirement à la disposition des partenaires, des certificats de donation de terrain
	Exploitation de l'ouvrage		Conflits lors des manifestations		Disposer d'un agent de veille ou en louer ceux de la Brigade de gendarmerie au cours des cérémonies pour éviter d'éventuels vandalismes -Mettre une plaque anti vandalisme et rendre responsable toute personne qui s'en dérogierait
Construction de 01 puits pastoral dans la localité de Gor	-Choix du site		Propriété foncière douteuse		-Entreprendre une démarche de sécurisation des sites -Mettre provisoirement à la disposition des partenaires, des certificats de donation de terrain
	-Recrutement de la main d'œuvre rémunérée	-Distribution des revenus	-Présence de la main d'œuvre extérieure dont certains pourraient être porteurs de MST/VIH/SIDA	- Saisir une restauratrice pour la disponibilité des repas	-Privilégier la main d'œuvre locale ayant une expérience dans le domaine -Sensibiliser le personnel à adopter les comportements responsables
Construction d'un parc à vaccination à Madingring	-Choix du site		Propriété foncière douteuse		-Entreprendre une démarche de sécurisation des sites -Mettre provisoirement à la disposition des partenaires, des certificats de donation de terrain
Construction de 01 puits pastoral dans la localité de Gor,	-Choix du site		Propriété foncière douteuse		-Entreprendre une démarche de sécurisation des sites -Mettre provisoirement à la disposition des partenaires, des certificats de donation de terrain
	-Recrutement de la main d'œuvre rémunérée	-Distribution des revenus	-Présence de la main d'œuvre extérieure dont certains pourraient être porteurs de MST/VIH/SIDA	- Saisir une restauratrice pour la disponibilité des repas	-Privilégier la main d'œuvre locale ayant une expérience dans le domaine -Sensibiliser le personnel à adopter les comportements responsables

Après avoir identifié les actions, les impacts positifs ou négatifs ainsi que les mesures d'atténuation ou d'optimisation, il s'agit désormais de préciser pour chacune de ces mesures le plan de gestion socio environnemental en fonction des impacts négatifs.

6.3.3. Le Plan sommaire de gestion socio environnemental du CDMT

Le plan de gestion consiste simplement à préciser pour chaque mesure environnementale envisagée du programme CDMT, les acteurs (arrangements institutionnels), les périodes, et les coûts à proximatif. Le tableau 45 qui suit donne les détails de ce plan de gestion environnemental et social dont les principales articulations sont décrites ci-dessous.

Tableau 45: Plan de gestion environnemental et social de la Commune de Madingring

N°	Microprojets concernés	Activités/ Tâches	Impacts potentiels	Mesures d'atténuations	Acteurs de mise en œuvre	Période	Acteurs de suivi	Coût	Observations
01	Construction de 04 forages dont 01 à Mbakla, et 01 à Bongo 2, 01 à Kodjong et (01), Mbihem windé	-Exploitation de l'ouvrage	-Risque de pollution des alentours par les eaux stagnantes	-Construction des puits perdus	Entrepreneurs	2014-2016	Le contrôleur	PM	Le coût est inclus dans le coût de l'ouvrage
			Amélioration de la santé humaine et animale	Construction d'un abreuvoir pour petit ruminant	Entrepreneurs	2014-2016	Le contrôleur	PM	Le coût est inclus dans le coût de l'ouvrage
			-Risque de vols des équipements hydrauliques	Mettre en place un comité de gestion	Entrepreneurs	2014-2016	Le contrôleur	PM	Le comité de gestion est mis en place à la fin des travaux
			-Risque de dégradation par l'usage des pièces	Remplacement des pièces d'usure	Entrepreneurs	2014-2016	L'agent communal de maintenance	PM	Le comité de gestion est mis en place à la fin des travaux
		-Choix du site	Conflits sur la propriété foncière	-Entreprendre une démarche de sécurisation des sites	La communauté bénéficiaire	2014-2016	La Commune	/	Ce coût est pris en charge par les bénéficiaires
02	Electrification de la ville de Madingring à base de plaques	-Exploitation de l'ouvrage	-Risque d'électrocution	Mettre les plaques de danger sur les poteaux électriques et les zones	Entrepreneurs	2014-2016	Le contrôleur	PM	Le coût est inclus dans le coût de l'ouvrage

N°	Microprojets concernés	Activités/ Tâches	Impacts potentiels	Mesures d'atténuations	Acteurs de mise en œuvre	Période	Acteurs de suivi	Coût	Observations
	photovoltaïques par lampes solaires et alimentation électrique		Risque d'incendie des poteaux électriques transportant l'énergie	- Se conformer à la réglementation en matière de feux de brousse et nettoyer les abords des poteaux non métalliques	Entrepreneurs /Commune	2014-2016	Le contrôleur /Comité de gestion	PM	Le comité de gestion donnera des orientations sur la sécurisation des poteaux
03	Construction d'un forage équipé de PMH à l'école publique bilingue de Madingring	-Exploitation de l'ouvrage	-Risque de pollution des alentours par les eaux stagnantes	-Construction des puits perdus	Entrepreneurs	2014-2016	Le contrôleur	PM	Le coût est inclus dans le coût de l'ouvrage
			-Risque de vols des équipements hydrauliques	Mettre en place un comité de gestion	Entrepreneurs	2014-2016	Le contrôleur	PM	Redynamiser l'APEE de l'EP Bilingue pour inclure le volet gestion du forage
		-Choix du site	-Conflits sur la propriété foncière	-Entreprendre une démarche de sécurisation de l'EP incluant le forage	La communauté bénéficiaire	2014-2016	La Commune	/	Ce coût est pris en charge par les bénéficiaires
04	Travaux de construction d'un bloc de deux salles de classe dans les l'EP suivant : Laoupoing, Baïla, Djeing 2, Kagnadjé, Yagoye, Djiabao, Telbé, Bissa, Mbaldjouck, Bolo Herdjeu, Mbissiri, Bilingue de	-Exploitation de l'ouvrage	-Dégradation de la qualité de vie par la production des déchets solides, liquides et divers	-Construction des latrines à 04 cabines dont 01 pour handicapés dans les EP de : Laoupoing, Djeing 2, Kagnadjé, Djiabao, Mbaldjouck, Bolo Herdjeu, Mbissiri	La Commune	2014-2016	Un prestataire	3 500 000 x 6= 21 000 000	La latrine doit être pourvu d'un système de lavage des mains après les déjections -l'accès par rampe pour handicapé est nécessaire
			-Malaise des personnes vulnérables	Prévoir une rampe d'accès pour personnes	La Commune	2014-2016	Un prestataire	350 000x10= 3 500 000	

N°	Microprojets concernés	Activités/ Tâches	Impacts potentiels	Mesures d'atténuations	Acteurs de mise œuvre	Période	Acteurs de suivi	Coût	Observations
	Madingring		fréquentant les Ecoles publiques (exception de l'EP Bilingue de Madingring)	handicapés					
			-Malaise des bénéficiaires en rapport à l'insuffisance de certaines commodités pour une jouissance optimale des salles de classe de : Laoupoing, Baïla, Djeing 2, Kagnadjé, Yagoye, Mbaldjouck, Bolo Herdjeu, Mbissiri	Equiper les salles de classes en : -120 tables bancs - Mobiliers de bureau de maître -bacs à ordures (04/EP)	La commune	2014-2016	Un prestataire	2 060 000 x 7 = 14 420 000	
			Insalubrité de tous les équipements dans la salle (exception de l'EP Bilingue de Madingring)	Construire un forage	La commune	2014-2016	Un prestataire	8 000 000 x 10 = 80 000 000	
			Activités ludiques des élèves	Aménager les aires de jeu	La commune	2014-2016	Un prestataire	5 000 000x10= 50 000 000	Aire de football, de handball, de volley et piste d'athlétisme
			Réduction du temps de jeu à cause de l'ensoleillement	Mise en terre des plants d'ombrage et sécurisation à l'Ecole (400	La commune	2014-2016	Un prestataire	40 000/Epx11 = 440 000	Les plants doivent être mis en terre avant les

N°	Microprojets concernés	Activités/ Tâches	Impacts potentiels	Mesures d'atténuations	Acteurs de mise en œuvre	Période	Acteurs de suivi	Coût	Observations
				plants/EP)					travaux de construction
			Faible suivi des élèves	Construction d'une clôture de sécurisation (600ml/EP)	La commune	2014-2016	Un prestataire	15 000 000x11 = 165 000 000	
				Recrutement d'un agent de sécurité	L'administration de l'EP	2014-2016	Le gardien	/	
05	Construction d'un bloc maternel à l'Ecole Maternelle Publique de Madingring, à l'EP Maternelle de Gor	-Exploitation de l'ouvrage	-Dégradation de la qualité de vie par la production des déchets solides, liquides et divers	-Construction des latrines à 04 cabines dont 01 pour handicapés dans les EP de l'EP Maternelle de Gor	La Commune	2014-2016	Un prestataire	3 500 000	La latrine doit être pourvu d'un système de lavage des mains après les déjections -l'accès par rampe pour handicapé est nécessaire
			-Malaise des personnes vulnérables fréquentant les Ecoles publiques (exception de l'EP Bilingue de Madingring)	Prévoir une rampe d'accès pour personnes handicapés	La Commune	2014-2016	Un prestataire	350 000	
			Insalubrité de tous les équipements dans la salle	Construire un forage	La commune	2014-2016	Un prestataire	8 000 000 x1= 8 000 000	
			Activités ludiques des élèves	Aménager les aires de jeu	La commune	2014-2016	Un prestataire	150 000 x 2= 300 000	Balançoires et roues aménagées
			Réduction du temps de jeu à cause de	Mise en terre des plants d'ombrage et sécurisation à	La commune	2014-2016	Un prestataire	40 000/EP x 2 = 80 000	Les plants doivent être mis en terre

N°	Microprojets concernés	Activités/ Tâches	Impacts potentiels	Mesures d'atténuations	Acteurs de mise en œuvre	Période	Acteurs de suivi	Coût	Observations
			l'ensoleillement	l'Ecole (400 plants/EP)					avant les travaux de construction
			Faible suivi des élèves	Construction d'une clôture de sécurisation (600ml/EP)	La commune	2014-2016	Un prestataire	15 000 000x2 = 30 000 000	
				Recrutement d'un agent de sécurité	L'administration de l'EP	2014-2016	Le gardien	/	
06	Construction d'un bloc de 02 salles de classe : au CETIC Madingring, au CES sorombéo, au CES Djemadjou,	-Exploitation de l'ouvrage	-Dégradation de la qualité de vie par la production des déchets solides, liquides et divers	-Construction des latrines à 04 cabines dont 01 pour handicapés	La Commune	2014-2016	Un prestataire	3 500 000 x 3= 10 500 000	La latrine doit être pourvu d'un système de lavage des mains après les déjections -l'accès par rampe pour handicapé est nécessaire
			-Malaise des personnes vulnérables fréquentant les Ecoles secondaire	Prévoir une rampe d'accès pour personnes handicapés	La Commune	2014-2016	Un prestataire	350 000 x 3= 1 050 000	
			-Malaise des bénéficiaires en rapport à l'insuffisance de certaines commodités pour une jouissance optimale des salles de classe	Equiper les salles de classes en : -120 tables bancs - Mobiliers de bureau de maître -bacs à ordures (04/Ecole secondaire)	La commune	2014-2016	Un prestataire	2 060 000 x 3 = 6 180 000	
			Insalubrité de tous les	Construire un forage	La commune	2014-2016	Un prestataire	8 000 000 x 3 = 24 000 000	

N°	Microprojets concernés	Activités/ Tâches	Impacts potentiels	Mesures d'atténuations	Acteurs de mise en œuvre	Période	Acteurs de suivi	Coût	Observations
			équipements dans la salle						
			Activités ludiques des élèves	Aménager les aires de jeu	La commune	2014-2016	Un prestataire	5 000 000x3= 15 000 000	Aire de football, de handball, de volley et piste d'athlétisme
			Réduction du temps de jeu à cause de l'ensoleillement	Mise en terre des plants d'ombrage et sécurisation à l'Ecole (400 plants/ Ecole secondaire)	La commune	2014-2016	Un prestataire	40 000/Ecole secondaire x 3 = 120 000	Les plants doivent être mis en terre avant les travaux de construction
			Faible suivi des élèves	Construction d'une clôture de sécurisation (600ml/ Ecole secondaire)	La commune	2014-2016	Un prestataire	15 000 000 x 3 = 45 000 000	
				Recrutement d'un agent de sécurité	L'administration de l'Ecole secondaire	2014-2016	Le gardien	/	
07	Intervention sommaire sur les ouvrages de franchissement du réseau routier	-Travaux de construction	Dégradation des zones d'emprunts	Aménager les zones d'emprunts et limiter les prélèvements	Entrepreneurs	2014-2016	Le contrôleur	PM	Le coût est inclus dans le coût de l'ouvrage
08	Construction de 6 boutiques au carrefour marché de nuit de Madingring et au carrefour marché de Gor	Exploitation de l'ouvrage	Enlaidissement des alentours des boutiques	Acquérir 06 bacs à ordures par marché					
			-Dégradation de la qualité de vie par la production des déchets solides, liquides et divers	-Construction des latrines à double cabines dont	La Commune	2014-2016	Un prestataire	2 000 000 x 2= 4 000 000	La latrine doit être pourvu d'un système de lavage des mains après les déjections
			Insalubrité autour des	Construire un	La commune	2014-	Un	8 000 000 x2=	

N°	Microprojets concernés	Activités/ Tâches	Impacts potentiels	Mesures d'atténuations	Acteurs de mise en œuvre	Période	Acteurs de suivi	Coût	Observations
			boutiques et personnes fréquentant les latrines	forage		2016	prestataire	16 000 000	
			Insécurité des biens	Recrutement d'un agent de sécurité	Le comité de gestion	2014-2016	Le gardien	/	
09	Construction d'un magasin de stockage des produits agricoles à Djeing 2)	-Exploitation de l'ouvrage	-Risque de vols des biens et produits alimentaire	Mettre en place un comité de gestion	Entrepreneurs	2014-2016	Le contrôleur	PM	
				Recrutement d'un agent de sécurité	Le comité de gestion	2014-2016	Le gardien	/	
10	Construction de la Maison des jeunes de Madingring	-Travaux de construction	Dégradation des zones d'emprunts	Aménager les zones d'emprunts et limiter les prélèvements	Entrepreneurs	2014-2016	Le contrôleur	PM	Le coût est inclus dans le coût de l'ouvrage
		-Exploitation de l'ouvrage	-Dégradation de la qualité de vie par la production des déchets solides, liquides et divers	-Construction des latrines à double cabines dont	La Commune	2014-2016	Un prestataire	2 000 000	La latrine doit être pourvu d'un système de lavage des mains après les déjections
			Insécurité du bâtiment	Construire un forage	La commune	2014-2016	Un prestataire	8 000 000	
				Electrification du bâtiment	La commune	2014-2016	Un prestataire	2 000 000	
				Recrutement d'un agent de sécurité	Le comité de gestion	2014-2016	Le gardien	/	
11	Construction de 01 puits pastoral dans la localité de Gor,	-Exploitation de l'ouvrage	Risque de conflits	Mettre en place un comité de gestion	Entrepreneurs	2014-2016	Le contrôleur	PM	Le coût est inclus dans le coût de l'ouvrage
12	Construction d'un parc à vaccination à Madingring	-Exploitation de l'ouvrage	Risque d'insalubrité et pollution de l'aire de vaccination	Construction d'une fosse d'emmagasinement des déchets solides	La commune	2014-2016	Un prestataire	500 000	

N°	Microprojets concernés	Activités/ Tâches	Impacts potentiels	Mesures d'atténuations	Acteurs de mise en œuvre	Période	Acteurs de suivi	Coût	Observations
			Réduction de la nuisance lors des vaccinations	Plantations et sécurisation des plants fourrages (1000 plants)	La commune	2014-2016	Un prestataire	1 000 000	
TOTAL								511 841 000	

6.4 Plan d'Investissement Annuel

Ce plan décline plusieurs éléments à savoir : (01) le Plan de mobilisation des ressources et les échéances, (02) le Plan de programmation des microprojets prioritaires, (03) le Plan opérationnel pour les populations vulnérables

Toutes les actions nécessitent des ressources mobilisables, d'où l'élaboration du tableau 46 illustrant le plan de mobilisation des ressources et échéances du PIA.

6.4.1 Plan de mobilisation des ressources et échéances

Tableau 46: Ressources mobilisables et échéances (2014-2015)

Source de mobilisation	Ressources financières/matérielles Activités pré-retenues			Secteurs bénéficiaire de la ressource	Suppositions importantes	Echéances	Observations
	Ressources	Montant Ressources (F CFA)	Activités pré-retenues				
Ressources propres de la Commune							
Commune (taxes d'abattage, droit de quai, taxes à bétail, impôts libérateur, taxes de stationnement, transit et transhumance, Boutiques, droits de place, droits immobilières, fourrières, ...) ISP (Impôts soumis à Péréquation)	Budget communal	127 300 000 (2014) 157 300 000 (2015)	-Construction d'un bloc de 02 salles de classe à l'EP de Yagoye - Réhabilitation de 01 salle de classe à l'EP de Mayo Djarendi - Réhabilitation de 01 salle de classe à l'EP de Gor Grpe 1 - Réhabilitation de 01 salle de classe à l'EP de Gor Grpe 2 - Equipement en 100 tables bancs dans les EP de : -Kouloumbou -Mbaldjouk -Laoudjougoy	-Education, -Eau et Energie, -Elevage, -Sport -Environnement et développement durables -Enseignements secondaires -Emploi et formation professionnelle -Tourisme -Commerce	Mobilisation des communautés bénéficiaires	Décembre	<i>D'autres projets pourront s'y greffer si les conventions sont confirmées et signées</i>

Source de mobilisation	Ressources financières/matérielles Activités pré-retenues			Secteurs bénéficiaire de la ressource	Suppositions importantes	Echéances	Observations
	Ressources	Montant Ressources (F CFA)	Activités pré-retenues				
			<ul style="list-style-type: none"> -Sorombéo -Mbiem-dolé - Equipement en 120 tables bancs dans les EP de : -Bissa -Gor Grpe 1 -Goïtam -Madingring Grpe 2 -Djamboutou --Mbissiri - Equipement en 40 tables bancs au CETIC de Madingring - Equipement en 40 tables bancs au CES de Sorombéo - Equipement des cases de santé de : -Nganadjé Carrefour -Wahoula (Wafala) - Construction de la case de santé de Kongwala - Suite des travaux d'aménagement de l'hôtel de ville - Acquisition du matériel et mobilier de bureau pour la Mairie de Madingring - Achat de tri cyclomoteurs - Intervention sommaire sur les ouvrages de franchissement du réseau routier non prioritaire Djibao-Madingring-Sorombéo - Construction de l'abattoir municipal de Djémadjou - Construction de 6 boutiques au carrefour marché de nuit de Madingring Construction d'un hangar au marché de Sorombéo Construction d'un hangar au marché de Djeing 	<ul style="list-style-type: none"> Affaires sociales, Travaux publics, -Santé, -Administration territoriale -Institution communal 			

Source de mobilisation	Ressources financières/matérielles Activités pré-retenues			Secteurs bénéficiaire de la ressource	Suppositions importantes	Echéances	Observations
	Ressources	Montant Ressources (F CFA)	Activités pré-retenues				
			Construction d'un hangar au marché de Gambou Construction d'un hangar au marché de Gor Construction d'un bloc de latrines au marché de Madingring - Construction de quatre (04) biefs dont 01 à Kodjong, 01 à Mbaoulari, 01 à Djeing 1 et 01 à Mbihaou Appui en moto pompe pour la promotion des cultures de contre saison pour 1 GIC légalisé dans les villages de : Mbihaou, Kodjong, Djeing 1 et Mbaoulari - Appui à l'élaboration d'un répertoire de chercheurs d'emploi par village et par spécialité - Appui à l'acquisition de 6 béquilles et 04 cannes blanches pour handicapés ; - Equipement de l'office Communal de Tourisme de Madingring - Equipement de la boutique artisanale à Madingring - Suite travaux d'aménagement du stade multisports de Madingring - Aménagement des sources naturelles à Moudouck Frontière - Construction d'un puit traditionnel fermé et traité à				

Source de mobilisation	Ressources financières/matérielles			Secteurs bénéficiaire de la ressource	Suppositions importantes	Echéances	Observations
	Ressources	Montant Ressources (F CFA)	Activités pré-retenues				
			Djablang -Construction d'un puit traditionnel fermé et traité à Mbiem-Dolé -Construction d'un puit traditionnel fermé et traité à Maïkiro -Construction d'un puit traditionnel fermé et traité à Maïrom -Construction d'un puit traditionnel fermé et traité à Kagnadjé 1 -Construction d'un puit traditionnel fermé et traité à Kagnadjé 2 -Construction d'un puit traditionnel fermé et traité à Wahoula1 (Wafala 1) - Fourniture et Pose de douze (27) lampadaires solaires dans les localités de : Gor, Mayo Djarendi Sorombéo, Djémadjou 1, Djémadjou 2, Djeing 2, Gambou, Bongo, Nganadjé Carrefour - Construction d'un incinérateur au CMA de Madingring - Construction d'un bloc de 02 salles de classe à l'EP de				

Source de mobilisation	Ressources financières/matérielles Activités pré-retenues			Secteurs bénéficiaire de la ressource	Suppositions importantes	Echéances	Observations
	Ressources	Montant Ressources (F CFA)	Activités pré-retenues				
			<p>Laoupoing</p> <p>-Appui aux APEE de Maïkiro, Moudouk frontière, Laoudjougoye, Mbaoubala, Djablang, Mbihem dollé, Gambou, Djibao, Djemadjou 2, EP Madingring plateau en matériaux de construction</p> <p>-Equipement en tables bancs dans les EP de :</p> <p>-Nganadjé carrefour</p> <p>-Mbaoupala</p> <p>-Mandi Mayo</p> <p>-Maïtaral</p> <p>-Laoupoing 1</p> <p>-Djémadjou 2,</p> <p>- Appui spécifique en matériaux de construction pour les travaux d'avancement de deux salles de classa au CES de Sorombéo</p> <p>--Equipement des cases de santé communautaire de : Mayo Djarendi Djemadjou 1,Djeing</p> <p>-Construction de 01 case de santé communautaire dans la localité de Nganadjé Carrefour</p>				

<i>Source de mobilisation</i>	<i>Ressources financières/matérielles</i>			<i>Secteurs bénéficiaire de la ressource</i>	<i>Suppositions importantes</i>	<i>Echéances</i>	<i>Observations</i>
	<i>Activités pré-retenues</i>	<i>Ressources</i>	<i>Montant Ressources (F CFA)</i>				
			<ul style="list-style-type: none"> -Construction de 01 case de santé communautaire dans la localité de Wafala 1 - Achat d'un véhicule tout terrain 4x4 -Acquisition du matériel et mobilier de bureau -Achat de tri cyclomoteurs -Acquisition de 01 microordinateur et 01 imprimante, -Acquisition de 30 chaises de réception - Travaux de construction d'un dalot sur l'axe allant vers Djémadjou, au lieu-dit Alhaji awalou - Alimentation de l'hôtel de ville par énergie solaire - Construction de l'office Communal de Tourisme de Madingring - Construction d'une boutique artisanale à Madingring - Aménagement d'un espace vert au Centre-ville de Madingring - Etudes de faisabilité en vue 				

Source de mobilisation	Ressources financières/matérielles			Secteurs bénéficiaire de la ressource	Suppositions importantes	Echéances	Observations
	Ressources	Montant Ressources (F CFA)	Activités pré-retenues				
			de la construction de la clôture du stade multisports de Madingring				
Ressources issues d'autres programmes et projets							
FEICOM	Fonds de concours 2015	345 000 000	Electrification de la ville de Madingring à base d'énergie solaire	Energie	10% apport propre	Déc	Convention signée
PNDP	Fonds de concours 2014	17 092 687	Construction d'un bloc de deux salles de classe à l'EP Bilingue de Madingring et équipement en 60 tables bancs, 02 bureaux et 02 chaises de maîtres	Education de base	10% apport propre	Déc	Entrepreneur retenue
PNDP	Fonds de concours 2014	7 576 506	Construction d'un forage équipé de PMH à l'école publique bilingue de Madingring	Education de base	10% apport propre	Déc	Entrepreneur retenue
PNDP	Fonds de concours 2014	1 937 557	Construction d'un bloc latrine à trois (03) cabines à l'école publique bilingue de Madingring	Education de base	10% apport propre	Déc	Entrepreneur retenue
PNDP	Fonds de concours 2014	11 687 505	Construction de 01 hangar au marché de vivres frais de Madingring centre	Commerce	15% apport propre	Déc	Entrepreneur retenue
PNDP	Fonds de concours 2014	12 654 870	Construction d'un magasin de stockage des produits agricoles au marché de Djeing	Commerce	15% apport propre	Déc	Entrepreneur retenue
PNDP	Fonds de concours 2014	7 576 506	Construction d'un forage équipé de PMH au stade multisport de Madingring	Eau et Energie	5% apport propre	Déc	Entrepreneur retenue
PNDP	Fonds de concours 2015	25 000 000	-Construction d'un bloc maternel à l'EP Maternelle de Madingring	Education de base	10% apport propre	Août	Accord en cours
PNDP	Fonds de concours 2015	2 000 000	-Equipement de l'EP Maternelle de Madingring en (40) tablettes, (120) chaises, et (06) tableau sur chevalet	Education de base	10% apport propre	Août	Accord en cours
PNDP	Fonds de concours 2015	2 000 000	Construction d'un bloc de latrine à 4 cabines à l'EM publique de Madingring	Education de base	10% apport propre	Août	Accord en cours

Source de mobilisation	Ressources financières/matérielles Activités pré-retenues			Secteurs bénéficiaire de la ressource	Suppositions importantes	Echéances	Observations
	Ressources	Montant Ressources (F CFA)	Activités pré-retenues				
PNDP	Fonds de concours 2015	7 700 000	Construction d'un forage équipé de PMH à l'EM publique de Madingring	Education de base	10% apport propre	Août	Accord en cours
PNDP	Fonds de concours 2015	7 700 000	Construction d'un forage équipé de PMH au CETIC de Madingring	Enseignement Secondaire	10% apport propre	Août	Accord en cours
PNDP	Fonds de concours 2015	18 000 000	Construction d'un bloc de 02 salles de classe au CETIC de Madingring	Enseignement Secondaire	10% apport propre	Août	Accord en cours
PNDP	Fonds de concours 2015	16 000 000	Construction de 02 forages dont 1 à : Mbakla et 1 à Bongo 2	Eau et Energie	5% apport propre	Août	Accord en cours
Ressources issues des transferts de l'Etat							
MINEDUB	BIP 2015	16 000 000	-Construction d'un (01) bloc de 02 salles de classe à l'EP de Djibao	Education de base		Août	
MINEDUB	BIP 2015	16 000 000	-Construction d'un (01) bloc de 02 salles de classe à l'EP de Telbé 1	Education de base		Août	
MINEDUB	BIP 2015	1 800 000	-Equipement des salles de classe en 60 tables bancs à l'EP de Djibao 2	Education de base		Août	
MINEDUB	BIP 2015	1 800 000	-Equipement des salles de classe en 60 tables bancs à l'EP Telbé 1	Education de base		Août	
MINEDUB	BIP 2015	250 000	-Equipement de deux (02) salles de classe construites à l'EP de Djibao en bureaux de maître	Education de base		Août	
MINEDUB	BIP 2015	250 000	-Equipement de deux (02) salles de classe construites à l'EP de Telbé 1 en bureaux de maître	Education de base		Août	
MINEDUB	BIP 2015	7 000 000	-Construction d'un bloc latrine à double cabine à l'EP de Laoumboré et à l'EP de Baïla	Education de base		Août	
MINESEC	BIP 2015	3 500 000	- Construction de 01 bloc latrine à double cabine au CETIC de Madingring	Enseignements secondaires		Août	
MINESEC	BIP 2015	18 000 000	Construction d'un bloc de 02 salles de classe au CES de Sorombéo	Enseignements secondaires		Août	

Source de mobilisation	Ressources financières/matérielles Activités pré-retenues			Secteurs bénéficiaire de la ressource	Suppositions importantes	Echéances	Observations
	Ressources	Montant Ressources (F CFA)	Activités pré-retenues				
MINTP	BIP 2015	12 000 000	Intervention d'urgence sur les ouvrages de franchissement de la Route Nationale N°13 et N°13A			Août	
MINEE	BIP 2015	7 500 000	Réhabilitation de cinq (05) forages dont 01 à Baïla, 01 à Goingou, 01 à Mbaoulari 01 à Laoudjougoy, 01 à Sorombéo	Eau et Energie		Août	
MINEE	BIP 2014	51 000 000	Réhabilitation de 17 forages Mayo-Djarendi (01), Mbaoubala (01), Laoumboré (01), Nganadjé Carrefour (01), Djibao (01), Gambou-école (01), Gor-Lovaiza (01), Bongo (01), Wahoula (01), Djémadjou (02), Kagnadjé (01), Madingring-foulbé (01), Madingring-Beinamar (01), Madingring-ELECAM (01), Mandi-Ouro Kessoum (01), Bissa (01).	Eau et Energie		Août	
MINEE	BIP 2014	18 000 000	Réhabilitation de 12 puits dans la commune de Madingring dont : Mandi Goula (02), Djibao (01), Baïla (01), Gor (01), Bongo (01), Madingring- carrefour (01), Madingring-CMA (01), Madingring-Djaouro Ali (01), Sorombéo (02), Bongo (01)	Eau et Energie		Août	

Après cette phase de mobilisation des ressources, il a été judicieux de programmer les actions en question.

6.4.2 Programmation annuelle des projets prioritaires (2014- 2015)

Ces programmes se présentent comme l'indique les tableaux 47 et 48 suivant

Tableau 47: Programmation annuelle des projets prioritaires 2014

Activités	Tâches	Indicateurs	Responsables	Source de	Période	Ressources	Observations
-----------	--------	-------------	--------------	-----------	---------	------------	--------------

			financement	J	F	M	A	M	J	J _i	A _t	S	O	N	D	Mat	Fin	Hum	
EDUCATION DE BASE																			
Construction d'un bloc de deux salles de classe à l'EP Bilingue de Madingring et équipement en 60 tables bancs, 02 bureaux et 02 chaises de maîtres	-Elaboration du DAO et lancement -Soumission, dépôt et analyse -Notification et signature du contrat -Mise en œuvre, contrôle et suivi - Réception provisoire -Réception définitive	02 salles de classe 60 tables bancs 02 bureaux et 02 chaises pour maîtres	-Coordonnateur régional du PNDP Chef de la Subdivision des travaux publics de Touboro -Directeur de l'école -Maire DDEB du Mayo Rey	PNDP/BC	x	x	x	x	x	x	x	x	x	x	x		17 092 687		Besoin exprimé au cours du PCD précédent
Construction d'un forage équipé de PMH à l'école publique bilingue de Madingring	-Elaboration du DAO et lancement -Soumission, dépôt et analyse -Notification et signature du contrat -Mise en œuvre, contrôle et suivi - Réception provisoire -Réception définitive	01 forage construit à l'école publique bilingue de Madingring	Le Maire Le chef service d'hygiène et de salubrité -Le cadre communal chargé des aspects techniques	PNDP/BC	x	x	x	x	x	x	x	x	x	x	x		7 576 506		Besoins exprimé et conséquence de l'étude environnementale
Construction d'un bloc latrine à trois (03) cabines à l'école publique bilingue de Madingring	- Consultation des prestataires -Notification au prestataire -Signature du marché -Démarrage des travaux -Réception provisoire -Réception définitive	-01 bloc latrine à trois cabines l'école publique bilingue de Madingring	Le Maire Le Cadre Communal chargé des aspects Techniques -Coordonnateur régional du PNDP Le directeur de l'école	PNDP/BC	x	x	x	x	x	x	x	x	x	x	x		1 937 557		Besoins exprimé et conséquence de l'étude environnementale
Construction	-Elaboration du	02 salles de	-Directeur de	BC	x	x	x	x	x	x	x	x	x	x		16 000 000		2nd priorité	

d'un bloc de 02 salles de classe à l'EP de Laoupoing,	DAO et lancement -Soumission, dépôt et analyse -Notification et signature du contrat -Mise en œuvre, contrôle et suivi - Réception provisoire -Réception définitive	classe	l'école -Maire -Le Cadre Communal chargé des aspects techniques Le chef service d'hygiène																exprimé au cours de l'assemblée villageoise et 1ère priorité socioéconomique
Appui aux APEE de Maïkiro, Moudouk frontière, Laoudjougoye, Mbaoubala, Djablang, Mbihem dollé, Gambou, Djibao, Djemadjou 2, EP Madingring plateau en matériaux de construction	-Convocation des soumissionnaires -Notification et signature du contrat -Mise en œuvre, contrôle et suivi - Réception provisoire -Réception définitive	10 APEE appuyer en Matériaux de construction à l'instar de : Sacs de ciment, aciers, voyage de sable, bois de coffrage, fil aciers	-Directeurs de l'école -Maire -Le Cadre Communal chargé des aspects techniques Le chef service d'hygiène	BC	x	x	x	x	x	x	x	x	x	x	x	x		20 000 000	
Equipement en tables bancs dans les EP de : -Nganadjé carrefour -Mbaoupala -Mandi Mayo -Maïtaral -Laoupoing 1 -Djémadjou 2,	-Convocation des soumissionnaires -Notification et signature du contrat -Mise en œuvre -Réception définitive	20 tables bancs disponibles dans les EP suivantes : -Nganadjé carrefour -Mbaoupala -Mandi Mayo -Maïtaral -Laoupoing 1 -Djémadjou 2	-Maire -Le Cadre Communal chargé des aspects techniques -Le chef service d'hygiène -Les directeurs	BC	x	x	x	x	x	x	x	x	x	x	x		3 600 000		
Construction	- Elaboration et	- 01 bloc de	-Le Maire	BIP	x	x	x	x	x	x	x	x	x	x	x		16 000 000		

d'un (01) bloc de 02 salles de classe à l'EP de Kagnadjé	lancement du DAO -Dépouillement et analyse des offres -Publication des résultats -Notification au prestataire -Signature du marché -Démarrage des travaux -Réception provisoire -Réception définitive	02 salles à l'EP de Kagnadjé	-DAMINEDUB -DDMINMAP -DDMINEPAT -Subdivision des travaux publics de Touboro																	
Equipement en 60 tables bancs à l'EP de Kagnadjé	- Consultation des prestataires -Notification au prestataire -Signature du marché -Démarrage des travaux -Réception provisoire -Réception définitive	60 tables bancs disponibles dans les EP suivantes : Djeing 2 Kagnadjé	Le Maire DAMINEDUB APEE	BIP	x	x	x	x	x	x	x	x	x	x	x	x		1 600 000		
Equipement des salles de classe construites dans l'EP de Kagnadjé et en bureaux de maitre	- Consultation des prestataires -Notification au prestataire -Signature du marché -Démarrage des travaux -Réception provisoire -Réception définitive	01 table 02 chaises 01 armoire Disponibles à Kagnadjé	Le Maire DAMINEDUB APEE	BIP	x	x	x	x	x	x	x	x	x	x	x		500 000			
Construction de 01 bloc	- Consultation des prestataires	-01 bloc latrine à	Le Maire DAMINEDUB	BIP	x	x	x	x	x	x	x	x	x	x	x		3 500 000			

latrines à double cabine à l'EP de Yagoye	-Notification au prestataire -Signature du marché -Démarrage des travaux -Réception provisoire -Réception définitive	double cabine	DDMINEPAT																	
ENSEIGNEMENTS SECONDAIRES																				
Appui spécifique en matériaux de construction pour les travaux d'avancement de deux salles de classe au CES de Sorombéo	-Convocation des soumissionnaires -Notification et signature du contrat -Fournitures -Réception définitive	-06 Barres de fer tor deØ12, -06 Barres de fer tor 10 -06 Barres de fer tor 08 -10 barres lisses de -15 sacs de ciments CPJ 35	-Maire -Le Cadre communal chargé des aspects techniques -Le chef service d'hygiène	BC	x	x	x	x	x	x	x	x	x	x	x	x	x	x	500 000	
Equipement en tables bancs au lycée de Gor	- Consultation des prestataires -Notification au prestataire -Signature du marché -Démarrage des travaux -Réception provisoire -Réception définitive	60 tables bancs confectionnés	Le Maire DDMINESEC APEE	BIP	x	x	x	x	x	x	x	x	x	x	x	x	x	1 800 000		
SANTE PUBLIQUE																				
Equipement des cases de santé communautair	-Convocation des soumissionnaires	06 tables de bureau 06 classeurs en métal	-Maire -Le cadre communal chargé des	BC	x	x	x	x	x	x	x	x	x	x	x	x	x	7 500 000		

e de : Mayo Djarendi Djemadjou 1, Djeing	-Notification et signature du contrat -Fournitures des équipements -Réception définitive		aspects techniques -Le chef du CMA de Madingring																
Construction de 01 case de santé communautaire dans la localité de Nganadjé Carrefour,	-Convocation des soumissionnaires -Notification et signature du contrat -Mise en œuvre -Réception définitive	01 case communautaire construite	-Maire -Le cadre communal chargé des aspects techniques -Le chef du CMA de Madingring	BC	x	x	x	x	x	x	x	x	x	x	x	x	x	4 500 000	
Construction de 01 case de santé communautaire dans la localité de Wafala 1	-Convocation des soumissionnaires -Notification et signature du contrat -Mise en œuvre -Réception définitive	01 case communautaire construite	-Maire -Le cadre communal chargé des aspects techniques -Le chef du CMA de Madingring	BC	x	x	x	x	x	x	x	x	x	x	x	x	x	4 500 000	
Construction d'un forage équipé de PMH au CMA de Madingring	-Elaboration du DAO et lancement -Soumission, dépôt et analyse -Notification et signature du contrat -Mise en œuvre, contrôle et suivi - Réception provisoire -Réception définitive	01 forage construit au CMA de Madingring	Le Maire Le chef service d'hygiène et de salubrité -Le cadre communal chargé des aspects techniques	BIP	x	x	x	x	x	x	x	x	x	x	x	x	x	8 000 000	
INSTITUTION COMMUNALE																			
Fourniture et	-Convocation	01 Kit	-Le cadre	BC	x	x	x	x	x	x	x	x	x	x	x	x	x	3 000 000	

pose d'un système d'alimentation de l'hôtel de ville de Madingring par Energie solaire	des soumissionnaires -Notification et signature du contrat -Mise en œuvre -Réception définitive	d'installation de l'hôtel de ville par énergie solaire disponible et accessoires	communal chargé des aspects techniques Le Maire Le DDMINEE Le chef service d'hygiène																
Achat d'un véhicule tout terrain 4x4	-Elaboration du DAO et lancement -Soumission et dépôt -Notification et signature du contrat -Fourniture - Réception provisoire -Réception définitive	01 véhicule tout terrain 4x4 acquis	Le Maire Le DDMINMAP Le DDMINEPAT	BC	x	x	x	x	x	x	x	x	x	x	x	x		35 000 000	
Acquisition du matériel et mobilier de bureau	-Convocation des soumissionnaires -Notification et signature du contrat -Mise en œuvre -Réception définitive	Matériel et mobilier disponible	Le Maire Le SG Le Receveur municipal	BC	x	x	x	x	x	x	x	x	x	x	x		4 000 000		
Achat de tri cyclomoteurs	- Consultation des prestataires et prescriptions des spécifications techniques -Notification au prestataire -Signature du marché -Fournitures	02 tri-cyclomoteurs disponibles	Le Maire -Le cadre communal chargé des aspects techniques	BC	x	x	x	x	x	x	x	x	x	x		3 500 000			

	-Réception provisoire -Réception définitive																			
Acquisition de 01 microordinateur et 01 imprimante,	-Convocation des soumissionnaires -Notification et signature du contrat -Mise en œuvre -Réception définitive	01 microordinateur 01 imprimante	Le Maire Le SG Le Receveur municipal	BC	x	x	x	x	x	x	x	x	x	x	x	x				3 500 000
Acquisition de 30 chaises de réception	-Convocation des soumissionnaires -Notification et signature du contrat -Mise en œuvre -Réception définitive	30 chaises de réception	Le Maire Le SG Le Receveur municipal	BC	x	x	x	x	x	x	x	x	x	x	x	x				3 500 000
DEVELOPPEMENT URBAIN ET HABITAT																				
Travaux de construction d'un dalot sur l'axe allant vers Djémadjou, au lieu-dit Alhaji awalou	-Convocation des soumissionnaires -Notification et signature du contrat -Mise en œuvre -Réception définitive	01 dalot aménagé	-Maire -Le cadre communal chargé des aspects techniques -Le chef service d'hygiène	BC	x	x	x	x	x	x	x	x	x	x	x	x				4 500 000
COMMERCE																				
Construction de 01 hangar au marché de vivres frais de Madingring centre	- Elaboration et lancement du DAO -Dépouillement et analyse des offres	01 hangar construit au marché de vivres frais à Madingring centre	-Le Maire -Le Coordonnateur régional du PNDP -Le Chef de la	PNDP/BC	x	x	x	x	x	x	x	x	x	x	x				11 687 505	

	-Publication des résultats -Notification au prestataire -Signature du marché -Démarrage des travaux -Réception provisoire -Réception définitive		subdivision des travaux publics de Touboro -Le cadre communal chargé des aspects techniques																
Construction d'un magasin de stockage des produits agricoles au marché de Djeing	- Elaboration et lancement du DAO -Dépouillement et analyse des offres -Publication des résultats -Notification au prestataire -Signature du marché -Démarrage des travaux -Réception provisoire -Réception définitive	01 Magasin de stockage des produits agricoles construit au marché de Djeing	Coordination régionale du PNDF Le DDCOM Le chef de subdivision des travaux publics de Touboro Le Maire -Le cadre communal chargé des aspects techniques	PNDF/BC	x	x	x	x	x	x	x	x	x	x	x	x	12 654 870		Besoin exprimé par les populations au cours du PDC précédent
TOURISME																			
Construction de l'office Communal de Tourisme de Madingring	- Consultation des prestataires -Notification au prestataire -Signature du marché -Démarrage des travaux -Réception provisoire -Réception définitive	01 Bâtiment de l'Office communal construite à Madingring centre	Le Maire DDMINTOUR Le chef service d'hygiène et de salubrité -Le cadre communal chargé des aspects techniques	BC	x	x	x	x	x	x	x	x	x	x	x	x	4 500 000		

PETITES ET MOYENNES ENTREPRISES, ECONOMIE SOCIALE ET ARTISANAT																			
Construction d'une boutique artisanale à Madingring	- Consultation des prestataires -Notification au prestataire -Signature du marché -Démarrage des travaux -Réception provisoire -Réception définitive	01 Boutique artisanale construite	Le Maire DDPMEESA Le chef service d'hygiène et de salubrité -Le cadre communal chargé des aspects techniques	BC	x	x	x	x	x	x	x	x	x	x	x	x	x	4 500 000	
SPORT																			
Etude de faisabilité des travaux de construction de la clôture du stade multisport de Madingring	- Consultation des prestataires -Notification au prestataire -Signature du marché -Etudes	01 rapport d'étude de faisabilité disponible	Le Maire Le chef service d'hygiène et de salubrité -Le cadre communal chargé des aspects techniques	BC	x	x	x	x	x	x	x	x	x	x	x	x	x	2 500 000	
Construction d'un forage équipé de PMH au stade multisport de Madingring	-Elaboration du DAO et lancement -Soumission, dépôt et analyse -Notification et signature du contrat -Mise en œuvre, contrôle et suivi - Réception provisoire -Réception définitive	01 forage construit au stade multisport	Le Maire Le chef service d'hygiène et de salubrité -Le cadre communal chargé des aspects techniques	PNDP/BC	x	x	x	x	x	x	x	x	x	x	x	x	7 576 506	Conséquence de l'étude environnementale	
EAU ET ENERGIE																			
Réhabilitation de 17 forages Mayo-Djarendi (01),	- Elaboration et lancement du DAO -Dépouillement	Mayo-Djarendi (01), Mbaoubala	-Le Maire -DDMINEE -DDMINMAP -DDMINPAT	BIP	x	x	x	x	x	x	x	x	x	x	x	x	51 000 000	Crédit ponctuel MINEPAT	

<p>Mbaoubala (01), Laoumboré (01), Nganadjé Carrefour (01), Djibao (01), Gambou-école (01), Gor-Lovaiza (01), Bongo (01), Wahoula (01), Djémadjou (02), Kagnadjé (01), Madingring-foulbé (01), Madingring-Beinamar (01), Madingring-ELECAM (01), Mandi-Ouro Kessoum (01), Bissa (01),</p>	<p>et analyse des offres -Publication des résultats -Notification au prestataire -Signature du marché -Démarrage des travaux -Réception provisoire -Réception définitive</p>	<p>(01), Laoumboré (01), Nganadjé Carrefour (01), Djibao (01), Gambou-école (01), Gor-Lovaiza (01), Bongo (01), Wahoula (01), Djémadjou (02), Kagnadjé (01), Madingring-foulbé (01), Madingring-Beinamar (01), Madingring-ELECAM (01), Mandi-Ouro Kessoum (01), Bissa (01),</p>																													
<p>Construction de dix (10) points d'eau couverts et traités à Madingring centre</p>	<p>- Consultation des prestataires -Notification au prestataire -Signature du marché -Démarrage des travaux -Réception provisoire -Réception définitive</p>	<p>10 puits aménagés dans les quartiers de : Laka (02), Mbaïnama (02), Marché à bétail (02), élevage (02), Foulbéré (02) à Madingring</p>	<p>Le Maire Le Cadre Communal chargé des aspects Techniques Le chef service d'hygiène</p>	<p>BC</p>	<p>x</p>	<p>x</p>	<p>x</p>	<p>x</p>	<p>x</p>	<p>x</p>	<p>x</p>	<p>x</p>	<p>x</p>	<p>x</p>	<p>x</p>	<p>x</p>	<p>x</p>	<p>x</p>	<p>x</p>	<p>x</p>	<p>x</p>	<p>x</p>	<p>x</p>	<p>x</p>	<p>x</p>	<p>x</p>	<p>x</p>	<p>6 000 000</p>			

Réhabilitation de 12 puits dans la commune de Madingring dont : Mandi Goula (02), Djibao (01), Baïla (01), Gor (01), Bongo (01), Madingring-carrefour (01), Madingring-CMA (01), Madingring-Djaouro Ali (01), Sorombéo (02), Bongo (01)	- Elaboration et lancement du DAO -Dépouillement et analyse des offres -Publication des résultats -Notification au prestataire -Signature du marché -Démarrage des travaux -Réception provisoire -Réception définitive	centre Douze puits réhabilités dans les localités de : Mandi Goula (02), Djibao (01), Baïla (01), Gor (01), Bongo (01), Madingring-carrefour (01), Madingring-CMA (01), Madingring-Djaouro Ali (01), Sorombéo (02), Bongo (01)	-Le Maire -DDMINEE -DDMINMAP -DDMINEPAT	BIP	x	x	x	x	x	x	x	x	x	x	x	x	18 000 000		
ENVIRONNEMENT, PROTECTION DE LA NATURE ET DEVELOPPEMENT DURABLE																			
Aménagement d'un espace vert au Centre-ville de Madingring	Consultation des prestataires Notification au prestataire -Signature du marché -Démarrage des travaux -Réception provisoire -Réception définitive	01 espace vert aménagé à Madingring ville	Le Maire Le Cadre Communal chargé des aspects Techniques Le chef service d'hygiène	BC	x	x	x	x	x	x	x	x	x	x	x	x	2 200 000		

Tableau 48: Programmation annuelle des projets prioritaires 2015

Activités	Tâches	Indicateurs	Responsables	Source de financement	Période												Ressources			Observations
					J	F	M	A	M	J	J _i	A _t	S	O	N	D	Mat	Fin	Hum	
EDUCATION DE BASE																				

Construction d'un bloc de 02 salles de classe à l'EP de Yagoye	-Elaboration du DAO et lancement -Soumission, dépôt et analyse -Notification et signature du contrat -Mise en œuvre, contrôle et suivi - Réception provisoire -Réception définitive	-01 bloc de 02 salles de classe à l'EP Yagoye	-Directeur de l'école -Maire -Le Cadre Communal chargé des aspects techniques Le chef service d'hygiène	BC	X	X	X	X	X	X	X	X	X	X	X	X	X	16 000 000		
Réhabilitation de 01 salle de classes à l'EP de Mayo Djarendi	-Convocation des soumissionnaires -Notification et signature du contrat -Mise en œuvre, contrôle et suivi - Réception provisoire -Réception définitive	01 Salle de classe réhabilitée à l'EP de Mayo Djarendi	-Directeur de l'école -Maire -Le Cadre Communal chargé des aspects techniques Le chef service d'hygiène	BC														3 500 000		
Réhabilitation de 01 salle de classe à l'EP de Gor Grpe 1	-Convocation des soumissionnaires -Notification et signature du contrat -Mise en œuvre, contrôle et suivi - Réception provisoire -Réception définitive	01 Salle de classe réhabilitée à l'EP de Gor Grpe 1	-Directeur de l'école -Maire -Le Cadre Communal chargé des aspects techniques Le chef service d'hygiène	BC														3 500 000		
Réhabilitation de 01 salle de classe à l'EP de Gor Grpe 2	-Convocation des soumissionnaires -Notification et signature du contrat -Mise en œuvre,	01 Salle de classe réhabilitée à l'EP de Gor Grpe 2	-Directeur de l'école -Maire -Le Cadre Communal chargé des	BC														3 500 000		

	contrôle et suivi - Réception provisoire -Réception définitive		aspects techniques Le chef service d'hygiène															
Equipement en 100 tables bancs dans les EP de : -Kouloubou -Mbaldjouk -Laoudjougoy -Sorombéo -Mbiem-dolé	-Convocation des soumissionnaires -Notification et signature du contrat -Mise en œuvre -Réception définitive	20 tables bancs disponibles dans chacune des EP suivantes : -Kouloubou -Mbaldjouk -Laoudjougoy -Sorombéo -Mbiem-dolé	-Maire -Le Cadre Communal chargé des aspects techniques -Le chef service d'hygiène -Les directeurs	BC				X	X									3 000 000
Equipement en 120 tables bancs dans les EP de : -Bissa -Gor Grpe 1 -Goitam -Madingring Grpe 2 -Djamboutou --Mbissiri	-Convocation des soumissionnaires -Notification et signature du contrat -Mise en œuvre -Réception définitive	20 tables bancs disponibles dans chacune des EP suivantes -Bissa -Gor Grpe 1 -Goitam -Madingring Grpe 2 -Djamboutou --Mbissiri	-Maire -Le Cadre Communal chargé des aspects techniques -Le chef service d'hygiène -Les directeurs	BC				X	X									3 600 000
Construction d'un (01) bloc de 02 salles de classe à l'EP de Djibao	- Elaboration et lancement du DAO -Dépouillement et analyse des offres -Publication des résultats -Notification au prestataire -Signature du marché -Démarrage des	- 01 bloc de 02 salles à l'EP de Djibao -01 bloc de 02 salles à l'EP de Telbé	-Le Maire - DAMINEDU B - DDMINMAP - DDMINEPAT -Subdivision des travaux	BIP					X	X	X							16 000 000

	travaux -Réception provisoire -Réception définitive		publics de Touboro																			
Construction d'un (01) bloc de 02 salles de classe à l'EP de Telbé	- Elaboration et lancement du DAO -Dépouillement et analyse des offres -Publication des résultats -Notification au prestataire -Signature du marché -Démarrage des travaux -Réception provisoire -Réception définitive	- 01 bloc de 02 salles à l'EP de Djibao -01 bloc de 02 salles à l'EP de Telbé	-Le Maire - DAMINEDU B - DDMINMAP - DDMINEPA T -Subdivision des travaux publics de Touboro	BIP							X	X	X							16 000 000		
Construction d'un bloc maternel à l'Ecole Maternelle Publique de Madingring	- Elaboration et lancement du DAO -Dépouillement et analyse des offres -Publication des résultats -Notification au prestataire -Signature du marché -Démarrage des travaux -Réception provisoire -Réception définitive	- 01 bloc maternel de 02 salles de classe et bureau d'encadreur construit	-Le Maire - DAMINEDU B - DDMINMAP - DDMINEPA T -Subdivision des travaux publics de Touboro	PNDP/COMMUNE							X	X	X							25 000 000		

	marché -Démarrage des travaux -Réception provisoire -Réception définitive																		
Equipement en 60 tables bancs à l'EP de Telbé	- Consultation des prestataires au marché -Notification prestataire du marché -Signature du marché -Démarrage des travaux -Réception provisoire -Réception définitive	60 tables bancs disponibles à l'EP de Telbé	Le Maire DAMINEDU B APEE	BIP						X									1 800 000
Equipement des salles de classe construites à l'EP de Djibao en bureaux de maitre	- Consultation des prestataires au marché -Notification prestataire du marché -Signature du marché -Démarrage des travaux -Réception provisoire -Réception définitive	01 table 02 chaises Disponibles à l'EP de Djibao	Le Maire DAMINEDU B APEE	BIP						X									250 000
Equipement des salles de classe construites à l'EP de Telbé en bureaux de maitre	- Consultation des prestataires au marché -Notification prestataire du marché -Signature du marché -Démarrage des travaux -Réception	01 table 02 chaises Disponibles à l'EP de Telbé	Le Maire DAMINEDU B APEE	BIP						X									250 000

	provisoire -Réception définitive																		
Construction de 01 bloc latrine à double cabine à l'EP de Laoumboré	- Consultation des prestataires -Notification au prestataire -Signature du marché -Démarrage des travaux -Réception provisoire -Réception définitive	-01 bloc latrine à double cabine à l'EP de Laoumboré	Le Maire DAMINEDU B DDMINEPAT	BIP						X	X	X							3 500 000
Construction de 01 bloc latrine à double cabine à l'EP de Baïla	- Consultation des prestataires -Notification au prestataire -Signature du marché -Démarrage des travaux -Réception provisoire -Réception définitive	-01 bloc latrine à double cabine à l'EP de Baïla	Le Maire DAMINEDU B DDMINEPAT	BIP						X	X	X							3 500 000
ENSEIGNEMENTS SECONDAIRES																			
Construction de 01 bloc latrine à double cabine au CETIC de Madingring	- Consultation des prestataires -Notification au prestataire -Signature du marché -Démarrage des travaux -Réception provisoire -Réception définitive	-01 bloc latrine à double cabine au CETIC de Madingring	Le Maire -Le Cadre communal chargé des aspects techniques -Le chef service d'hygiène	BIP						X	X	X							3 500 000

Construction d'un forage équipé de PMH au CETIC de Madingring	- Consultation des prestataires -Notification au prestataire -Signature du marché -Démarrage des travaux -Réception provisoire -Réception définitive	-01 forage équipé de PMH construit et opérationnel au CETIC de Madingring	Le Maire -DD/MINMAP DD/MINEE DD/MINEPAT -Le Cadre communal chargé des aspects techniques -Le chef service d'hygiène	PNDP/COMM UNE											X	X	7 700 000		
Construction d'un bloc de 02 salles de classe au CETIC de Madingring	- Elaboration et lancement du DAO -Dépouillement et analyse des offres -Publication des résultats -Notification au prestataire -Signature du marché -Démarrage des travaux -Réception provisoire -Réception définitive	01 bloc de 02 salles au CETIC de Madingring	-Le Maire - CRC PNDP-NORD -DAMINESEC -DDMINMAP -DDMINEPAT -Subdivision des travaux publics de Touboro	PNDP/COMM UNE						X	X	X					18 000 000		
Construction d'un bloc de 02 salles de classe au CES de Sorombéo	- Elaboration et lancement du DAO -Dépouillement et analyse des offres -Publication des résultats -Notification au prestataire	01 bloc de 02 salles au CES de Sorombéo	-Le Maire - DD/MINESEC -DDMINMAP -DDMINEPAT -Subdivision des travaux publics de Touboro	BIP						X	X	X					18 000 000		

	-Signature du marché -Démarrage des travaux -Réception provisoire -Réception définitive																			
Equipement en 40 tables bancs au CETIC de Madingring	- Consultation et sélection d'un prestataire -Signature du marché -Démarrage des travaux -Fourniture des table-bancs -Réception provisoire -Réception définitive	40 tables bancs confectionnés et disponibles au CETIC de Madingring	Le Maire -Maire -Le Cadre communal chargé des aspects techniques -Le chef service d'hygiène	BC							X									1 200 000
Equipement en 40 tables bancs au CES de Sorombéo	- Consultation et sélection d'un prestataire -Signature du marché -Démarrage des travaux -Fourniture des table-bancs -Réception provisoire -Réception définitive	40 tables bancs confectionnés et disponibles au CES de Sorombéo	Le Maire -Maire -Le Cadre communal chargé des aspects techniques -Le chef service d'hygiène	BC							X									1 200 000
SANTE PUBLIQUE																				
Equipement des cases de santé de : - Nganadjé Carrefour -Wahoula (Wafala)	- Sélection d'un prestataire -Signature du contrat	06 tables de bureau 06 classeurs en métal -01 trousse	-Maire -Le cadre communal chargé des aspects	BC		X	X													4 500 000

	-Fournitures des équipements -Réception définitive	à petit équipement médicale	techniques -Le chef du CMA de Madingring																
Construction de la case de santé de Kongwala	- Consultation et sélection d'un prestataire -Signature du marché -Démarrage des travaux -Réception définitive	01 case communautaire construite	-Maire -Le cadre communal chargé des aspects techniques -Le chef du CMA de Madingring	BC				X	X	X									4 500 000
INSTITUTION COMMUNALE																			
Suite des travaux d'aménagement de l'hôtel de ville	- Consultation et sélection d'un prestataire du marché -Signature du marché -Démarrage des travaux -Réception définitive	02 bâtiments reconstitués en 01 bâtiment	-Maire -Le cadre communal chargé des aspects techniques -Le Délégué Départemental du développement urbain et de l'habitat	BC				X	X										2 500 000
Acquisition du matériel et mobilier de bureau pour la Mairie de Madingring	-Sélection d'un prestataire - Signature du contrat -Mise en œuvre -Réception définitive	Matériel et mobilier disponible	Le Maire Le SG Le Receveur municipal	BC														X	4 000 000
Achat de tri cyclomoteurs	-Sélection d'un prestataire avec précision des spécifications	03 tricyclomoteurs disponibles	Le Maire -Le cadre communal chargé des	BC														X	4 000 000

	techniques -Signature du marché -Fournitures -Réception provisoire -Réception définitive		aspects techniques																	
TRAVAUX PUBLICS																				
Intervention d'urgence sur les ouvrages de franchissement de la Route Nationale N°13 et N°13A	- Consultation et sélection d'un prestataire du marché -Signature du marché -Démarrage des travaux -Réception définitive	Au moins trois (03) dalots réhabilités sur la RN°13 et RN°13A	--Le Maire --Le cadre communal chargé des aspects techniques -Le chef de la subdivision des travaux publics de Touboro	BIP						X	X	X								12 000 000
Intervention sommaire sur les ouvrages de franchissement du réseau routier non prioritaire Djibao-Madingring-Sorombéo	- Consultation et sélection d'un prestataire du marché -Signature du marché -Démarrage des travaux -Réception définitive	Au moins deux (02) dalots et (02) train de buses réhabilités sur le réseau routier non prioritaire Djibao-Madingring-Sorombéo	-Le Maire -Le cadre communal chargé des aspects techniques -Le chef de la subdivision des travaux publics de Touboro	BC									X	X	X					8 000 000
ELEVAGE, PECHE ET INDUSTRIES ANIMALES																				
Construction de l'abattoir municipal de Djémadjou	- Consultation et sélection d'un prestataire du marché -Signature du marché -Démarrage	01 abattoir construit	Le Maire Le Chef de Centre Zootechnique et Vétérinaire de Madingring	BC			X	X	X											4 500 000

	des travaux -Réception provisoire -Réception définitive		-Le cadre communal chargé des aspects techniques																				
COMMERCE																							
Construction d'un hangar au marché de Djémadjou	- Consultation des prestataires -Notification au prestataire -Signature du marché -Démarrage des travaux -Réception provisoire -Réception définitive	01 hangar construit au marché de Djémadjou	-Le Maire -Le chef de service d'hygiène et de salubrité -Le cadre communal chargé des aspects techniques	BC				X	X	X												4 500 000	
Construction de 6 boutiques au carrefour marché de nuit de Madingring	- Elaboration et lancement du DAO -Dépouillement et analyse des offres -Publication des résultats -Notification au prestataire -Signature du marché -Démarrage des travaux -Réception provisoire -Réception définitive	Un bloc de six boutiques construit au carrefour marché de nuit	Le Maire, DDMINMAP DDMINCOMME RCE Le Chef de subdivision des travaux publics de Touboro -Le cadre communal chargé des aspects techniques	BC																		15 000 000	
Construction d'un hangar au marché de Sorombéo	- Consultation des prestataires -Notification au	01 hangar construit au marché de	-Le Maire -Le chef de service	BC				X	X	X												4 500 000	

	des travaux -Réception provisoire -Réception définitive		chargé des aspects techniques																			
Construction d'un bloc de latrines au marché de Madingring	Consultation des prestataires Notification au prestataire -Signature du marché -Démarrage des travaux -Réception provisoire -Réception définitive	Un bloc latrine à double cabine construit au marché de madingring	Le Maire Le Cadre Communal chargé des aspects	BC																	3 500 000	
AGRICULTURE ET DEVELOPPEMENT RURAL																						
Construction de quatre (04) biefs dont 01 à Kodjong, 01 à Mbaoulari, 01 à Djeing 1 et 01 à Mbihaou	- Consultation des prestataires -Notification au prestataire -Signature du marché -Démarrage des travaux -Réception provisoire -Réception définitive	01 bief aménagé à Kodjong 01 bief aménagé à Mbaoulari 01 bief aménagé à Djeing 1 01 bief aménagé à Mbihaou	Le Maire Le chef service d'hygiène et de salubrité -Le cadre communal chargé des aspects techniques	BC																	X	4 000 000
Appui en moto pompe pour la promotion des cultures de contre saison pour 1 GIC légalisé dans les villages de : Mbihaou, Kodjong, Djeing 1 et Mbaoulari	- Consultation des prestataires -Notification au prestataire -Signature du marché -Fourniture -Réception provisoire -Réception	04 moto pompe et 50 ml de tuyau d'amenée et 5 ml de tuyau de refoulement pour chaque GIC bénéficiaire	Le Maire Le Délégué d'Arrondissement d'Agriculture et du Développement rural -Le cadre communal chargé des aspects	BC																	X	2 000 000

	définitive		techniques																	
EMPLOI ET FORMATION PROFESSIONNELLE																				
Appui à l'élaboration d'un répertoire de chercheurs d'emploi par village et par spécialité	-Préparation -Mobilisation des ressources -Descente et réalisation des enquêtes -suivi/évaluation	Un répertoire de chercheurs d'emploi disponible	Le Maire -Les conseillers municipaux -Les autorités traditionnelles -Le cadre communal chargé des aspects techniques	BC	X															2 500 000
AFFAIRES SOCIALES																				
Appui à l'acquisition de 6 béquilles et 04 cannes blanches pour handicapés ;	- Consultation des prestataires -Notification au prestataire -Signature du marché -Fourniture des équipements -Réception provisoire -Réception définitive	6 béquilles 04 cannes blanches	Le Maire	BC															X	300 000
TOURISME																				
Equipement de l'office Communal de Tourisme de Madingring	- Consultation et sélection d'un prestataire -Signature du marché -Fourniture des équipements -Réception provisoire -Réception définitive	02 bureaux 05 chaises rembourrées 01 classeur en métal 01 armoire	Le Maire DDMINTOUR cadre communal chargé des aspects techniques	BC															X	2 000 000
PETITES ET MOYENNES ENTREPRISES, ECONOMIE SOCIALE ET ARTISANAT																				

Equipement de la boutique artisanale à Madingring	- Consultation et sélection d'un prestataire -Signature du marché -Fourniture des équipements -Réception provisoire -Réception définitive	02 bureaux 05 chaises rembourrées 01 classeur en métal 01 armoire	Le Maire DDMINTOUR cadre communal chargé des aspects techniques	BC															X	2 000 000				
SPORT																								
Suite travaux d'aménagement du stade multisports de Madingring	- Consultation et sélection d'un prestataire -Signature du marché -démarrage des travaux -Réception provisoire -Réception définitive		Le Maire Le chef service d'hygiène et de salubrité -Le cadre communal chargé des aspects techniques	BC																X	2 500 000			
EAU ET ENERGIE																								
Réhabilitation de cinq (05) forages dont 01 à Baïla, 01à Goingou, 01 à Mbaoulari 01 à Laoudjougoy, 01 à Sorombéo	- Consultation des prestataires -Notification au prestataire -Signature du marché -Démarrage des travaux -Réception provisoire -Réception définitive	01 forage réhabilité à Baïla, 01 réhabilité à Goingou, 01 réhabilité à Mbaoulari 01 réhabilité à Laoudjougo y, 01 réhabilité à Sorombéo	Le Maire, DDMINMAP DDMINEE Le Chef de subdivision des travaux publics de Touboro -Le cadre communal chargé des aspects techniques	BIP																X	X	7 500 000		
Aménagement de deux (02) sources	- Consultation des prestataires -Notification au	02 sources aménagées et	Le Maire Le Cadre	BC																	1 500 000			

naturelles à Moudouck Frontière	prestataire du marché -Signature du marché -Démarrage des travaux -Réception provisoire -Réception définitive	sécurisées	Communal des aspects Techniques Le chef service d'hygiène																
Electrification de la ville de Madingring à base d'énergie solaire	- Préparation du DAO et saisine de l'AC, Lancement appel d'offres et sélection d'un prestataire -Notification au prestataire -Signature du marché -Démarrage des travaux -Réception provisoire -Réception définitive	1 centrale photovoltaïque et un réseau de distribution de 5km en MT et BT sont installés et fonctionnels 200 ménages au moins connectés au réseau	Le Maire Le Cadre Communal Technique chargé Le partenaire financier Le prestataire	COMMUNE/ FEICOM					X	X	X	X	X	X				345 000 000	
Fourniture et Pose de douze (27) lampadaires solaires dans les localités de : Gor, Mayo Djarendi Sorombéo, Djémadjou 1, Djémadjou 2, Djeing 2, Gambou, Bongo, Nganadjé Carrefour,	- Consultation des prestataires -Notification au prestataire -Signature du marché -Démarrage des travaux -Réception provisoire -Réception définitive	(03) lampadaires solaires à Gambou (03) , 03 lampadaire solaires à Gor, 03 lampadaires solaires à Nganadjé Carrefour (03) Lampadaires solaires à	Le Maire Le chef service d'hygiène et de salubrité -Le cadre communal chargé des aspects techniques	BC					X	X	X	X	X	X				27 000 000	Non réalisé en 2014

		Bongo (03) lampadaires solaires à Mayo Djarendi (03) lampadaires solaires à Sorombéo, 03 lampadaires solaires à Djémadjou 1, 03 lampadaires solaires à Djémadjou 2, 03 lampadaires solaires à Djeing 2																	
Construction de 02 forages dont 1 à Mbakla et 1 à Bongo 2	- Consultation des prestataires -Notification au prestataire -Signature du marché -Démarrage des travaux -Réception provisoire -Réception définitive	01 forage construit à Mbakla 01 forage construit à Bongo 2		PNDP /COM MUNE									X	X	16 000 000				
Construction d'un puits traditionnel couvert et traité à Djablang	- Consultation et sélection d'un prestataire -Signature du marché	01 puits traditionnel couvert et traité construit et	Le Maire Le Cadre Communal chargé des aspects	BC										X	1 000 000				

	-Exécution et suivi des travaux -Réception provisoire -Réception définitive	opérationnel Djablang	Techniques Le chef service d'hygiène																
Construction d'un puits traditionnel couvert et traité à Mbiem-Dolé	- Consultation et sélection d'un prestataire -Signature du marché -Exécution et suivi des travaux -Réception provisoire -Réception définitive	01puits traditionnel couvert et traité construit et opérationnel Mbiem-Dolé	Le Maire Le Cadre Communal chargé des aspects Techniques Le chef service d'hygiène	BC														X	1 000 000
Construction d'un puits traditionnel couvert et traité à Maïkiro	- Consultation et sélection d'un prestataire -Signature du marché -Exécution et suivi des travaux -Réception provisoire -Réception définitive	01puits traditionnel couvert et traité construit et opérationnel Maïkiro	Le Maire Le Cadre Communal chargé des aspects Techniques Le chef service d'hygiène	BC														X	1 000 000
Construction d'un puits traditionnel couvert et traité à Maïrom	- Consultation et sélection d'un prestataire -Signature du marché -Exécution et suivi des travaux -Réception	01puits traditionnel couvert et traité construit et opérationnel Maïrom	Le Maire Le Cadre Communal chargé des aspects Techniques Le chef service d'hygiène	BC														X	1 000 000

	provisoire -Réception définitive																		
Construction d'un puits traditionnel couvert et traité à Kagnadjé 1	- Consultation et sélection d'un prestataire -Signature du marché -Exécution et suivi des travaux -Réception provisoire -Réception définitive	01puits traditionnel couvert et traité construit et opérationnel Kagnadjé 1	Le Maire Le Cadre Communal chargé des aspects Techniques Le chef service d'hygiène	BC												X	1 000 000		
Construction d'un puits traditionnel couvert et traité à Kagnadjé 2	- Consultation et sélection d'un prestataire -Signature du marché -Exécution et suivi des travaux -Réception provisoire -Réception définitive	01puits traditionnel couvert et traité construit et opérationnel Kagnadjé 2	Le Maire Le Cadre Communal chargé des aspects Techniques Le chef service d'hygiène	BC												X	1 000 000		
Construction d'un puits traditionnel couvert et traité à Wahoula1 (Wafala 1)	- Consultation et sélection d'un prestataire -Signature du marché -Exécution et suivi des travaux -Réception provisoire -Réception définitive	01puits traditionnel couvert et traité construit et opérationnel Wafala 1	Le Maire Le Cadre Communal chargé des aspects Techniques Le chef service d'hygiène	BC												X	1 000 000		
ENVIRONNEMENT, PROTECTION DE LA NATURE ET DEVELOPPEMENT DURABLE																			

Construction d'un incinérateur au CMA de Madingring	Consultation des prestataires Notification au prestataire -Signature du marché -Démarrage des travaux -Réception provisoire -Réception définitive	01 incinérateur bien construit et opérationnel au CMA de Madingring	Le Maire Le Cadre Communal chargé des aspects	BC				X									200 000		
---	--	---	---	----	--	--	--	---	--	--	--	--	--	--	--	--	---------	--	--

Il est de notoriété que dans ces programmes, les personnes vulnérables : enfants de la rue, orphelins handicapés ne trouvent pas souvent leur intérêt. Pour corriger ces entorses, il a été suggéré qu'un plan opérationnel pour les personnes vulnérables soit adopté.

6.4.3 Plan opérationnel pour les personnes vulnérables

Le tableau 49 suivant indique les opérations qui sont retenues pour ces personnes

Tableau 49: Plan opérationnel pour les personnes vulnérables

Actions/activités	Tâches	Reps.	Ressources			Indicateurs	Coût	Observations
			H	M	F			
Assistance aux personnes âgées et aux veuves	Identification des personnes âgées et des veuves et évaluation des besoins	Maire, commission des affaires sociales	X		X	Liste des personnes âgées et des veuves identifiées	100 000	Des subventions sont prévues
	Acquisition des dons			X		Quantité de dons acquis distribuée	400.000	
Assistance aux déficients moteurs	Identification des personnes par types de handicaps et évaluation des besoins	Maire, commission des affaires sociales	X		X	Liste des handicapés établie	/	Ce coût a été pris en compte dans le PIA
	Acquisition des appareillages (béquilles, tricycles...)					Quantité de dons acquis distribuée	/	
Assistance aux déficients visuels	Identification et évaluation des besoins	Maire, commission des affaires sociales	X		X	Liste des handicapés visuels identifiés	/	Ce coût a été pris en compte dans le PIA
	Acquisition des appareillages (cane blanche, lunettes optiques ...)		X	X	X	Quantité de dons acquis distribuée	/	
Assistance aux déficients auditifs	Identification des malentendants et évaluation des besoins	Maire, commission des affaires sociales				Liste des déficients auditifs assistés	100.000	

Actions/activités	Tâches	Reps.	Ressources			Indicateurs	Coût	Observations
			H	M	F			
	Acquisition des dons		X		X	Quantité de dons acquis distribuée	300 000	
Assistance aux orphelins	Identification des orphelins	Maire, commission des affaires sociales	X		X	Liste des orphelins	100 000	Codas caritas assiste les orphelins à travers l'orphelinat e
	Acquisition des dons		X	X	X	Quantité de dons acquis distribuée		
	Organisation de la cérémonie des remises des dons	Maire, le sous préfet, le Chef service des affaires sociales de l'arrondissement	X		X	Nombre de personnes vulnérables assistés et appuyés	400 000	
Total							1 400 000	

6.4.4 Coût estimatif du PIA

L'ensemble des actions du PIA qui prend en compte le plan opérationnel des personnes vulnérables peut être résumé comme l'indique le tableau 50 par secteur

Tableau 50: Coût estimatif du PIA par secteur 2014-2015

Secteur	Coût	
	Année 2014	Année 2015
Affaires sociales		300 000
Agriculture et développement rural		6 000 000
Commerce	24 342 375	41 000 000
Eau et Energie	75 000 000	404 000 000
Education de base	87 806 750	112 900 000
Enseignements secondaires	2 300 000	49 600 000
Elevage, pêches et Industries animales		4 500 000
Développement urbain et habitat	4 500 000	
Emploi et formation professionnelle		2 500 000
Environnement et protection de la nature et développement durable	2 200 000	200 000
Institution communale	52 500 000	10 500 000
Petites et moyennes entreprises, économie sociale et artisanat	4 500 000	2 000 000
Santé publique	24 500 000	9 000 000
Sport et Education physique	10 076 506	2 500 000
Tourisme	4 500 000	2 000 000
Travaux publics		20 000 000

6.5 Le Plan de Passation des marchés

La passation des marchés du PCD fait référence aux actions du PIA. A cet effet, celle-ci doit obéir aux exigences de la réglementation en vigueur, garantie par le MINMAP. Les étapes, les types, procédures et modes de passation de marché vont influencer ce plan.

A- Les étapes de la passation de marché

- Établissement de l'objet de la passation des marchés
- Etablissement du DAO/DC/DP
- Lancement de l'appel d'offres/publicité
- Réception des offres
- Ouverture des offres
- Analyse des offres
- Choix de l'attributaire
- Mise au point du projet de marché
- Examen du projet de marché
- Signature du marché
- Approbation du marché
- Notification du marché
- Exécution du marché
- Réception provisoire
- Réception définitive

B- Types de marchés et Procédures

- Marchés de fournitures et prestation non intellectuelle
- Marché des travaux
- Services de Consultants
- Marchés de fournitures/Travaux
- Les marchés de fournitures et travaux sont passés après mise en concurrence des soumissionnaires.

C- Les différents modes de passation des marchés :

- Demande de Cotation ;
- Appel d'Offres National ;
- Appel d'Offres International ouvert ou restreint ;
- Consultation des fournisseurs à l'échelon national ou international (*exclusivement pour les fournitures*) ;
- Entente directe/Gré à Gré.

Pour des soucis de conformité, le plan sera subdivisé en phases

6.5.1 Plan de passation de marché pour les prestations intellectuelles 2015

Désignation	Montant	Termes de Référence	Demande de Manifestation d'intérêt	Demande de Proposition	Evaluation technique et financière	Projet de Négoc	Exécution du contrat
Appui à l'élaboration d'un répertoire de chercheurs d'emploi par village et par spécialité	2 500 000	08/03/2015	18/03/2015	04/04/2015	11/04/2015	12/04/2015	17/04/2015

6.5.2 Plan de passation de marché pour les fournitures diverses

Désignation	Montant	Termes de Référence	Demande de Manifestation d'intérêt	Demande de Proposition	Evaluation technique et financière	Projet de Négoc	Exécution du contrat
Réhabilitation de 01 salle de classes à l'EP de Mayo Djarendi	3 500 000	14/05/2015	30/05/2015	07/06/2015	13/06/2015	21/06/2015	28/06/2015
Réhabilitation de 01 salle de classe à l'EP de Gor Grpe 1	3 500 000	14/05/2015	30/05/2015	07/06/2015	13/06/2015	21/06/2015	28/06/2015
Réhabilitation de 01 salle de classe à l'EP de Gor Grpe 2	3 500 000	14/05/2015	30/05/2015	07/06/2015	13/06/2015	21/06/2015	28/06/2015
Equipement en 100 tables bancs dans les EP de : -Kouloubou -Mbaldjouk -Laoudjougoy -Sorombéo -Mbiem-dolé	3 000 000	12/08/2015	26/08/2015	01/09/2015	08/09/2015	15/09/2015	16/09/2015
Equipement en 120 tables bancs dans les EP de : -Bissa -Gor Grpe 1 -Goitam -Madingring Grpe 2 -Djamboutou -Mbissiri	3 600 000	12/08/2015	26/08/2015	01/09/2015	08/09/2015	15/09/2015	16/09/2015

Désignation	Montant	Termes de Référence	Demande de Manifestation d'intérêt	Demande de Proposition	Evaluation technique et financière	Projet de Négoce	Exécution du contrat
Equipement en tables bancs et tableau sur chevalet à l'EP Maternelle publique de Madingring	2 000 000	12/08/2015	26/08/2015	01/09/2015	08/09/2015	15/09/2015	16/09/2015
Construction d'un bloc de latrine à 4 cabines à l'EM publique de Madingring	2 000 000	30/06/2015	14/07/2015	30/07/2015	05/08/2015	12/08/2015	13/08/2015
Construction de 01 bloc latrine à double cabine à l'EP de Laoumboré	3 500 000	30/06/2015	14/07/2015	30/07/2015	05/08/2015	12/08/2015	13/08/2015
Construction de 01 bloc latrine à double cabine à l'EP de Baïla	3 500 000	30/06/2015	14/07/2015	30/07/2015	05/08/2015	12/08/2015	13/08/2015
Equipement en 60 tables bancs à l'EP de Djibao	1 800 000	12/08/2015	26/08/2015	01/09/2015	08/09/2015	15/09/2015	16/09/2015
Equipement en 60 tables bancs à l'EP de Telbé	1 800 000	12/08/2015	26/08/2015	01/09/2015	08/09/2015	15/09/2015	16/09/2015
Equipement des salles de classe construites à l'EP de Djibao en bureaux de maitre	250 000	12/08/2015	26/08/2015	01/09/2015	08/09/2015	15/09/2015	16/09/2015
Equipement des salles de classe construites à l'EP de Telbé en bureaux de maitre	250 000	12/08/2015	26/08/2015	01/09/2015	08/09/2015	15/09/2015	16/09/2015
Equipement en 40 tables bancs au CETIC de Madingring	1 200 000	12/08/2015	26/08/2015	01/09/2015	08/09/2015	15/09/2015	16/09/2015
Equipement en 40 tables bancs au CES de Sorombéo	1 200 000	12/08/2015	26/08/2015	01/09/2015	08/09/2015	15/09/2015	16/09/2015
Equipement des cases de santé de : -Nganadjé -Carrefour -Wahoula (Wafala)	4 500 000	14/05/2015	30/05/2015	07/06/2015	13/06/2015	21/06/2015	28/06/2015
Construction de la case de santé de Kongwala	4 500 000	30/06/2015	14/07/2015	30/07/2015	05/08/2015	12/08/2015	13/08/2015
Suite des travaux d'aménagement de l'hôtel de ville	2 500 000	30/06/2015	14/07/2015	30/07/2015	05/08/2015	12/08/2015	13/08/2015
Acquisition du matériel et mobilier de bureau pour la Mairie de Madingring	4 000 000	30/06/2015	14/07/2015	30/07/2015	05/08/2015	12/08/2015	13/08/2015
Achat de tri cyclomoteurs	4 000 000	14/05/2015	30/05/2015	07/06/2015	13/06/2015	21/06/2015	28/06/2015
Construction de	4 500 000	30/06/2015	14/07/2015	30/07/2015	05/08/2015	12/08/2015	13/08/2015

Désignation	Montant	Termes de Référence	Demande de Manifestation d'intérêt	Demande de Proposition	Evaluation technique et financière	Projet de Négoce	Exécution du contrat
l'abattoir municipal de Djémadjou							
Construction d'un hangar au marché de Djémadjou	4 500 000	30/06/2015	14/07/2015	30/07/2015	05/08/2015	12/08/2015	13/08/2015
Construction d'un hangar au marché de Sorombéo	4 500 000	30/06/2015	14/07/2015	30/07/2015	05/08/2015	12/08/2015	13/08/2015
Construction d'un hangar au marché de Djeing	4 500 000	30/06/2015	14/07/2015	30/07/2015	05/08/2015	12/08/2015	13/08/2015
Construction d'un hangar au marché de Gambou	4 500 000	30/06/2015	14/07/2015	30/07/2015	05/08/2015	12/08/2015	13/08/2015
Construction d'un hangar au marché de Gor	4 500 000	30/06/2015	14/07/2015	30/07/2015	05/08/2015	12/08/2015	13/08/2015
Construction d'un bloc de latrines au marché de Madingring	3 500 000	30/06/2015	14/07/2015	30/07/2015	05/08/2015	12/08/2015	13/08/2015
Construction de quatre (04) biefs dont 01 à Kodjong, 01 à Mbaoulari, 01 à Djeing 1 et 01 à Mbihaou	4 000 000	16/02/2015	23/02/2015	02/03/2015	09/03/2015	16/03/2015	23/03/2015
Appui en moto pompe pour la promotion des cultures de contre saison pour 1 GIC légalisé dans les villages de : Mbihaou, Kodjong, Djeing 1 et Mbaoulari	2 000 000	16/02/2015	23/02/2015	02/03/2015	09/03/2015	16/03/2015	23/03/2015
Appui à l'acquisition de 6 béquilles et 04 cannes blanches pour handicapés (Moteurs et visuels)	300 000	14/05/2015	30/05/2015	07/06/2015	13/06/2015	21/06/2015	28/06/2015
Equipement de l'office Communal de Tourisme de Madingring	2 000 000	12/08/2015	26/08/2015	01/09/2015	08/09/2015	15/09/2015	16/09/2015
Equipement de la boutique artisanale à Madingring	2 000 000	15/09/2015	31/09/2015	07/10/2015	14/10/2015	21/10/2015	23/10/2015
Suite travaux d'aménagement du stade multisports de Madingring	2 500 000	14/05/2015	30/05/2015	07/06/2015	13/06/2015	21/06/2015	28/06/2015
Construction d'un puits traditionnel couvert et traité à Djablang	1 000 000	16/02/2015	23/02/2015	02/03/2015	09/03/2015	16/03/2015	23/03/2015
Construction d'un puits traditionnel couvert et traité à Mbiem-Dolé	1 000 000	16/02/2015	23/02/2015	02/03/2015	09/03/2015	16/03/2015	23/03/2015
Construction d'un	1 000 000	16/02/2015	23/02/2015	02/03/2015	09/03/2015	16/03/2015	23/03/2015

Désignation	Montant	Termes de Référence	Demande de Manifestation d'intérêt	Demande de Proposition	Evaluation technique et financière	Projet de Négoc	Exécution du contrat
puits traditionnel couvert et traité à Maïkiro							
Construction d'un puits traditionnel couvert et traité à Mairom	1 000 000	16/02/2015	23/02/2015	02/03/2015	09/03/2015	16/03/2015	23/03/2015
Construction d'un puits traditionnel couvert et traité à Kagnadjé 1	1 000 000	16/02/2015	23/02/2015	02/03/2015	09/03/2015	16/03/2015	23/03/2015
Construction d'un puits traditionnel couvert et traité à Kagnadjé 2	1 000 000	16/02/2015	23/02/2015	02/03/2015	09/03/2015	16/03/2015	23/03/2015
Construction d'un puits traditionnel couvert et traité à Wahoula1 (Wafala 1)	1 000 000	16/02/2015	23/02/2015	02/03/2015	09/03/2015	16/03/2015	23/03/2015
Construction d'un incinérateur au CMA de Madingring	200 000	30/06/2015	14/07/2015	30/07/2015	05/08/2015	12/08/2015	13/08/2015
TOTAL							

6.5.3 Plan de passation pour les grands travaux

Plan de passation des marchés 2015 des grands travaux : Procédures d'Appel d'Offres (de la saisine de la CPM à l'examen de l'attribution du marché)

MO/MOD concerné:

MAIRE DE LA COMMUNE DE MADINGRING 2015

N°	Désignation du projet	Procédure de passation	Saisine de l'Autorité Contractante compétente	Saisine CPM compétente	Examen DAO CPM	Non objection	Lancement AO	Dépouillement des offres	Analyse des Offres Techniques	Examen rapport Offres Techniques	Analyse des Offres Financières et synthèse	Proposition attribution CPM	Non objection bailleur de fonds
1	Construction d'un bloc de 02 salles de classe à l'EP de Yagoye	AONO	13/02/2015	16/02/2015	23/02/2015		26/02/2015	30/03/2015	06/04/2015	06/04/2015	06/04/2015	13/04/2015	
2	Construction d'un (01) bloc de 02 salles de classe à l'EP de Djibao	AONO	13/02/2015	16/02/2015	23/02/2015		26/02/2015	30/03/2015	06/04/2015	06/04/2015	06/04/2015	13/04/2015	
3	Construction d'un (01) bloc de 02 salles de classe à l'EP de Telbé	AONO	13/02/2015	16/02/2015	23/02/2015		26/02/2015	30/03/2015	06/04/2015	06/04/2015	06/04/2015	13/04/2015	
4	Construction d'un bloc de 02 salles de classe au CES de Sorombéo	AONO	13/02/2015	16/02/2015	23/02/2015		26/02/2015	30/03/2015	06/04/2015	06/04/2015	06/04/2015	13/04/2015	
5	Réhabilitation de cinq (05) forages dont 01 à Baïla, 01 à Goingou, 01 à Mbaoulari, 01 à Laoudjougoy, 01 à Sorombéo	AONO	13/02/2015	16/02/2015	23/02/2015		26/02/2015	30/03/2015	06/04/2015	06/04/2015	06/04/2015	13/04/2015	

Plan de passation des marchés 2015 des grands travaux : Procédures d'Appel d'Offres (de la saisine de la CPM à l'examen de l'attribution du marché)

MO/MOD concerné:

MAIRE DE LA COMMUNE DE MADINGRING 2015

N°	Désignation du projet	Procédure de passation	Saisine de l'Autorité Contractante compétente	Saisine CPM compétente	Examen DAO CPM	Non objection	Lancement AO	Dépouillement des offres	Analyse des Offres Techniques	Examen rapport Offres Techniques	Analyse des Offres Financières et synthèse	Proposition attribution CPM	Non objection bailleur de fonds
6	Construction d'un bloc maternel à l'Ecole Maternelle Publique de Madingring	AONO	06/07/2015	09/07/2015	16/07/2015		20/07/2015	19/08/2015	24/08/2015	24/08/2015	24/08/2015	31/08/2015	
7	Construction d'un forage équipé de PMH à l'EM publique de Madingring	AONO	06/07/2015	09/07/2015	16/07/2015		20/07/2015	19/08/2015	24/08/2015	24/08/2015	24/08/2015	31/08/2015	
8	Construction d'un forage équipé de PMH au CETIC de Madingring	AONO	06/07/2015	09/07/2015	16/07/2015		20/07/2015	19/08/2015	24/08/2015	24/08/2015	24/08/2015	31/08/2015	
9	Construction d'un bloc de 02 salles de classe au CETIC de Madingring	AONO	06/07/2015	09/07/2015	16/07/2015		20/07/2015	19/08/2015	24/08/2015	24/08/2015	24/08/2015	31/08/2015	
10	Electrification de la ville de Madingring à base d'énergie solaire	AONO	06/07/2015	09/07/2015	16/07/2015		20/07/2015	19/08/2015	24/08/2015	24/08/2015	24/08/2015	31/08/2015	

Plan de passation des marchés 2015 des grands travaux : Procédures d'Appel d'Offres (de la saisine de la CPM à l'examen de l'attribution du marché)

MO/MOD concerné:

MAIRE DE LA COMMUNE DE MADINGRING 2015

N°	Désignation du projet	Procédure de passation	Saisine de l'Autorité Contractante compétente	Saisine CPM compétente	Examen DAO CPM	Non objection	Lancement AO	Dépouillement des offres	Analyse des Offres Techniques	Examen rapport Offres Techniques	Analyse des Offres Financières et synthèse	Proposition attribution CPM	Non objection bailleur de fonds
11	Construction de 02 forages dont 1 à : Mbakla et 1 à Bongo 2	AONO	06/07/2015	09/07/2015	16/07/2015		20/07/2015	19/08/2015	24/08/2015	24/08/2015	24/08/2015	31/08/2015	
12	Intervention d'urgence sur les ouvrages de franchissement de la Route Nationale N°13 et N°13A	AONO	18/05/2015	21/05/2015	25/05/2015		29/05/2015	30/06/2015	02/07/2015	02/07/2015	02/07/2015	09/07/2015	
13	Intervention sommaire sur les ouvrages de franchissement du réseau routier non prioritaire Djibao-Madingring-Sorombéo	AONO	18/05/2015	21/05/2015	25/05/2015		29/05/2015	30/06/2015	02/07/2015	02/07/2015	02/07/2015	09/07/2015	
14	Construction de 6 boutiques au carrefour marché de nuit de Madingring	AONO	18/05/2015	21/05/2015	25/05/2015		29/05/2015	30/06/2015	02/07/2015	02/07/2015	02/07/2015	09/07/2015	
15	Fourniture et Pose de douze (27) lampadaires solaires dans les localités de : Gor, Mayo Djarendi Sorombéo, Djémadjou 1, Djémadjou 2, Djeing 2, Gambou, Bongo, Nganadjé Carrefour	AONO	18/05/2015	21/05/2015	25/05/2015		29/05/2015	30/06/2015	02/07/2015	02/07/2015	02/07/2015	09/07/2015	

Désignation du marché	Publication des résultats	Préparation projet marché et souscription	Saisine CPM compétente	Examen projet de marché CPM	Non objections Bailleur de Fonds	Signature marché	Notification marché	Délai global de passation	Date de démarrage de l'exécution	Date prévisionnelle réception provisoire	Date prévisionnelle réception définitive	Délai global de passation d'exécution
Construction d'un bloc de 02 salles de classe à l'EP de Yagoye	20/04/2015	24/04/2015	27/04/2015	30/04/2015		07/05/2015	13/05/2015	90 jrs	21/05/2015	20/08/2015		
Construction d'un (01) bloc de 02 salles de classe à l'EP de Djibao	20/04/2015	24/04/2015	27/04/2015	30/04/2015		07/05/2015	13/05/2015	90 jrs	21/05/2015	20/08/2015		
Construction d'un (01) bloc de 02 salles de classe à l'EP de Telbé	20/04/2015	24/04/2015	27/04/2015	30/04/2015		07/05/2015	13/05/2015	90 jrs	21/05/2015	20/08/2015		
Construction d'un bloc de 02 salles de classe au CES de Sorombé	20/04/2015	24/04/2015	27/04/2015	30/04/2015		07/05/2015	13/05/2015	90 jrs	21/05/2015	20/08/2015		
Réhabilitation de cinq (05) forages dont 01 à Baïla, 01 à Goingou, 01 à Mbaoulari 01 à Laoudjougoy, 01 à Sorombé	20/04/2015	24/04/2015	27/04/2015	30/04/2015		07/05/2015	13/05/2015	90 jrs	21/05/2015	20/08/2015		
Construction d'un bloc maternel à l'Ecole Maternelle Publique de Madingring	07/09/2015	10/09/2015	14/09/2015	17/09/2015		24/09/2015	28/09/2015	90 jrs	30/09/2015	31/12/2015		
Construction d'un forage équipé de PMH à l'EM publique de Madingring	07/09/2015	10/09/2015	14/09/2015	17/09/2015		24/09/2015	28/09/2015	90 jrs	30/09/2015	31/12/2015		
Construction d'un forage équipé de PMH au CETIC de Madingring	07/09/2015	10/09/2015	14/09/2015	17/09/2015		24/09/2015	28/09/2015	90 jrs	30/09/2015	31/12/2015		

Plan de passation des marchés 2015 des grands travaux : Procédures d'Appel d'Offres (de la saisine de la CPM à l'examen de l'attribution du marché)

MO/MOD concerné:

MAIRE DE LA COMMUNE DE MADINGRING 2015

N°	Désignation du projet	Procédure de passation	Saisine de l'Autorité Contractante compétente	Saisine CPM compétente	Examen DAO CPM	Non objection	Lancement AO	Dépouillement des offres	Analyse des Offres Techniques	Examen rapport Offres Techniques	Analyse des Offres Financières et synthèse	Proposition attribution CPM	Non objection bailleur de fonds
	Construction d'un bloc de 02 salles de classe au CETIC de Madingring	07/09/2015	10/09/2015	14/09/2015	17/09/2015		24/09/2015	28/09/2015	90 jrs	30/09/2015	31/12/2015		
	Electrification de la ville de Madingring à base d'énergie solaire	07/09/2015	10/09/2015	14/09/2015	17/09/2015		24/09/2015	28/09/2015	90 jrs	30/09/2015	31/12/2015		
	Construction de 02 forages dont 1 à : Mbakla et 1 à Bongo 2	07/09/2015	10/09/2015	14/09/2015	17/09/2015		24/09/2015	28/09/2015	90 jrs	30/09/2015	31/12/2015		
	Intervention d'urgence sur les ouvrages de franchissement de la Route Nationale N°13 et N°13A	13/07/2015	16/07/2015	20/07/2015	23/07/2015		27/07/2015	30/07/2015	90 jrs	30/09/2015	31/12/2015		
	Intervention sommaire sur les ouvrages de franchissement du réseau routier non prioritaire Djibao-Madingring-Sorombéo	13/07/2015	16/07/2015	20/07/2015	23/07/2015		27/07/2015	30/07/2015	90 jrs	30/09/2015	31/12/2015		
	Construction de 6 boutiques au carrefour marché de nuit de Madingring	13/07/2015	16/07/2015	20/07/2015	23/07/2015		27/07/2015	30/07/2015	90 jrs	30/09/2015	31/12/2015		
	Fourniture et Pose de douze (27) lampadaires solaires dans les localités de : Gor, Mayo Djarendi Sorombéo, Djémadjou 1, Djémadjou 2, Djeing 2, Gambou,	13/07/2015	16/07/2015	20/07/2015	23/07/2015		27/07/2015	30/07/2015	90 jrs	30/09/2015	31/12/2015		

Plan de passation des marchés 2015 des grands travaux : Procédures d'Appel d'Offres (de la saisine de la CPM à l'examen de l'attribution du marché)

MO/MOD concerné:

MAIRE DE LA COMMUNE DE MADINGRING 2015

N°	Désignation du projet	Procédure de passation	Saisine de l'Autorité Contractante compétente	Saisine CPM compétente	Examen DAO CPM	Non objection	Lancement AO	Dépouillement des offres	Analyse des Offres Techniques	Examen rapport Offres Techniques	Analyse des Offres Financières et synthèse	Proposition attribution CPM	Non objection bailleur de fonds
	Bongo, Carrefour Nganadjé												

CHAPITRE 7 : MECANISME DE SUIVI-EVALUATION

Les principes qui sous-tendent la mise en place d'un programme imposent un dispositif de suivi évaluation afin de réduire considérablement les écarts entre les prévisions et les réalisations. Dans ce contexte, la Commune de Madingring a mis en place un comité de suivi composé de 08 membres

7.1 Compositions et attributions du comité de suivi-évaluation du PCD

7.1.1 Composition du comité de suivi-évaluation

Les membres du comité de suivi évaluation du PCD de Madingring sont au nombre de 08. Les postes et attributions sont résumés dans le tableau 51 qui suit :

Tableau 51: Composition du comité de suivi-évaluation

N°	Poste	Position	Attributions
1	Président	Le Maire	Elle préside toutes les activités du PCD, rend compte du niveau d'exécution du PCD au conseil municipal et fait des propositions sur les ajustements nécessaires avec l'accord des autres membres
2	Le vice-président	Conseiller Municipal	Il supervise toutes les activités et remplace le président en cas d'empêchement
3	Secrétaire général	Le secrétaire général	Il est chargé du dispositif de reporting du PCD et veille à la diffusion des informations
4	Membre 1	Cadre Communal de développement	Il est chargé du suivi de l'exécution de toutes les infrastructures en rapport avec le PCD
5	Membre 2	Représentants des associations des Communautés à la base	Il est chargé de la sensibilisation des partenaires de développement sur les actions à entreprendre dans le but de faciliter l'appropriation du PCD par tous les acteurs. Il coordonne les activités des communautés à la base et des associations
6	Membre 3	Conseiller Municipal	Il est chargé de la prise en compte des actions en faveur des personnes vulnérables, marginalisée
7	Membre 4	Conseiller Municipal	Il est chargé de la prise en compte des actions en faveur des aspects environnementaux
8	Membre 5		Il représente la société civile

7.1.2 Attributions du comité de suivi

Le Comité de suivi-évaluation a pour rôle des'assurer de la réalisation des objectifs du Plan Communal de Développement (PCD) et de suivre les activités du Plan d'Investissement Annuel (PIA). C'est un organe consultatif d'appui accrédité auprès de l'exécutif communal, pour l'orientation, le suivi et la supervision de l'exécution du PCD.

Ce Comité a pour attributions de :

- S'assurer de la mise en œuvre de la programmation des activités communales ;
- S'approprier le PCD, suivre sa mise en œuvre et veiller à son actualisation ;
- Suivre l'évolution de la mise en œuvre des projets et apprécier les travaux réalisés ;
- Veiller à ce que la programmation annuelle des activités soit en harmonie avec les priorités inscrites dans le CDMT ;
- Assurer la gestion, la maintenance et le renouvellement des projets ;
- Stimuler la participation de la population aux projets mis en œuvre à travers les séances de sensibilisation ;
- Contribuer à la recherche de solutions en cas de blocage ;

- Appuyer la mise en place des comités de gestion des ouvrages et veiller à leur bon fonctionnement ;
- Faire le lobbying du PCD auprès des partenaires au développement, tant au niveau local, que national et international ;
- Attirer l'attention de l'exécutif municipal sur les difficultés de mise en œuvre du PCD ;
- Faciliter les études et le contrôle de l'exécution des projets ;
- Contribuer à la réalisation du PCD par la mobilisation des ressources humaines, matérielles et financières ;
- Suivre les activités des Comités de concertation villageois et les autres parties prenantes ;
- Rendre compte au conseil municipal de la mise en œuvre du PCD ;
- Suivre au jour le jour l'exécution des travaux inscrits dans le PIA en veillant à la prise en compte des aspects sociaux environnementaux dans les dits projets.

7.2 Indicateurs de suivi et d'évaluation du PIA

Pour suivre et évaluer le PIA, les membres du comité doivent recourir à fiche de suivi à travers la liste de critères et d'indicateurs dont le tableau 52 ci-dessous présente. Ces indicateurs sont attachés à des activités/tâches.

Tableau 52: Liste des indicateurs de suivi-évaluation du PIA

Activités prévues	Tâches	Indicateurs Objectivement Vérifiables
Construction d'un bloc de 02 salles de classe à l'EP de Yagoye	-Elaboration du DAO et lancement -Soumission, dépôt et analyse -Notification et signature du contrat -Mise en œuvre, contrôle et suivi - Réception provisoire -Réception définitive	-01 bloc de 02 salles à l'EP de Yagoye
Construction d'un (01) bloc de 02 salles de classe à l'EP de Djibao	-Elaboration du DAO et lancement -Soumission, dépôt et analyse -Notification et signature du contrat -Mise en œuvre, contrôle et suivi - Réception provisoire -Réception définitive	-01 bloc de 02 salles à l'EP de Djibao
Construction d'un (01) bloc de 02 salles de classe à l'EP de Telbé	Elaboration du DAO et lancement -Soumission, dépôt et analyse -Notification et signature du contrat -Mise en œuvre, contrôle et suivi - Réception provisoire -Réception définitive	-01 bloc de 02 salles à l'EP de Telbé
Construction d'un bloc de 02 salles de classe au CES de Sorombéo	Elaboration du DAO et lancement -Soumission, dépôt et analyse -Notification et signature du contrat -Mise en œuvre, contrôle et suivi - Réception provisoire -Réception définitive	-01 bloc de 02 salles au CES de Sorombéo
Réhabilitation de cinq (05) forages dont 01 à Baïla, 01 à Goingou, 01 à Mbaoulari 01 à Laoudjougoy, 01 à Sorombéo	-Elaboration du DAO et lancement -Soumission, dépôt et analyse -Notification et signature du contrat -Mise en œuvre, contrôle et suivi - Réception provisoire -Réception définitive	05 forages réhabilités dont dont 01 à Baïla, 01 à Goingou, 01 à Mbaoulari 01 à Laoudjougoy, 01 à Sorombéo
Construction d'un bloc maternel à l'Ecole Maternelle Publique de Madingring	-Elaboration du DAO et lancement -Soumission, dépôt et analyse -Notification et signature du contrat -Mise en œuvre, contrôle et suivi - Réception provisoire -Réception définitive	-01 bloc maternel construit à l'école maternelle publique de Madingring
Construction d'un forage équipé de	-Elaboration du DAO et lancement	01 forage équipé de PMH à l'EM

Activités prévues	Tâches	Indicateurs Objectivement Vérifiables
PMH à l'EM publique de Madingring	-Soumission, dépôt et analyse -Notification et signature du contrat -Mise en œuvre, contrôle et suivi - Réception provisoire -Réception définitive	publique de Madingring
Construction d'un forage équipé de PMH au CETIC de Madingring	-Elaboration du DAO et lancement -Soumission, dépôt et analyse -Notification et signature du contrat -Mise en œuvre, contrôle et suivi - Réception provisoire -Réception définitive	01 forage équipé de PMH au CETIC de Madingring
Construction d'un bloc de 02 salles de classe au CETIC de Madingring	-Elaboration du DAO et lancement -Soumission, dépôt et analyse -Notification et signature du contrat -Mise en œuvre, contrôle et suivi - Réception provisoire -Réception définitive	-01 bloc de 02 salles au CETIC de Madingring
Electrification de la ville de Madingring à base d'énergie solaire	-Elaboration du DAO et lancement -Soumission, dépôt et analyse -Notification et signature du contrat -Mise en œuvre, contrôle et suivi - Réception provisoire -Réception définitive	06 quartiers de l'espace urbain de Madingring électrifié
Construction de 02 forages dont 1 à : Mbakla et 1 à Bongo 2	-Elaboration du DAO et lancement -Soumission, dépôt et analyse -Notification et signature du contrat -Mise en œuvre, contrôle et suivi - Réception provisoire -Réception définitive	02 forages construits et équipés dont 01 à Mbakla et 1 à Bongo 2
Intervention d'urgence sur les ouvrages de franchissement de la Route Nationale N°13 et N°13A	-Elaboration du DAO et lancement -Soumission, dépôt et analyse -Notification et signature du contrat -Mise en œuvre, contrôle et suivi - Réception provisoire -Réception définitive	Au moins deux (02) dalots réhabilités sur la RN°13 et RN°13A
Intervention sommaire sur les ouvrages de franchissement du réseau routier non prioritaire Djibao-Madingring-Sorombéo	-Elaboration du DAO et lancement -Soumission, dépôt et analyse -Notification et signature du contrat -Mise en œuvre, contrôle et suivi - Réception provisoire -Réception définitive	Au moins deux (02) train de buses réhabilités sur le réseau routier non prioritaire Djibao-Madingring-Sorombéo
Construction de 6 boutiques au carrefour marché de nuit de Madingring	-Elaboration du DAO et lancement -Soumission, dépôt et analyse -Notification et signature du contrat -Mise en œuvre, contrôle et suivi - Réception provisoire -Réception définitive	06 boutiques construites au carrefour marché de nuit de Madingring
Fourniture et Pose de vingt sept (27) lampadaires solaires dans les localités de : Gor, Mayo Djarendi, Sorombéo, Djémadjou 1, Djémadjou 2, Djeing 2, Gambou, Bongo, Nganadjé Carrefour	-Elaboration du DAO et lancement -Soumission, dépôt et analyse -Notification et signature du contrat -Mise en œuvre, contrôle et suivi - Réception provisoire -Réception définitive	27 lampadaires dont 03 dans chaque communauté de : Gor, Mayo Djarendi, Sorombéo, Djémadjou 1, Djémadjou 2, Djeing 2, Gambou, Bongo, Nganadjé Carrefour
Réhabilitation de 01 salle de classes à l'EP de Mayo Djarendi	- Consultation des prestataires -Notification au prestataire -Signature du marché -Démarrage des travaux -Réception provisoire -Réception définitive	-01 bloc latrine à double cabine à l'EP de Laoumboré -01 bloc latrine à double cabine à l'EP de Baïla
Réhabilitation de 01 salle de classe à l'EP de Gor Grpe 1	- Consultation des prestataires -Notification au prestataire -Signature du marché -Démarrage des travaux -Réception provisoire	-01 bloc latrine à double cabine à l'EP de Laoumboré -01 bloc latrine à double cabine à l'EP de Baïla

Activités prévues	Tâches	Indicateurs Objectivement Vérifiables
	-Réception définitive	
Réhabilitation de 01 salle de classe à l'EP de Gor Grpe 2	- Consultation des prestataires -Notification au prestataire -Signature du marché -Démarrage des travaux -Réception provisoire -Réception définitive	01 bloc de 02 salles à l'EP de Baïla
Equipement en 100 tables bancs dans les EP de : -Koulombou -Mbaldjouk -Laoudjougoy -Sorombéo -Mbiem-dolé	- Consultation des prestataires -Notification au prestataire -Signature du marché -Démarrage des travaux -Réception provisoire -Réception définitive	01 bloc de 02 salles au Lycée de Gor
Equipement en 120 tables bancs dans les EP de : -Bissa -Gor Grpe 1 -Goïtam -Madingring Grpe 2 -Djamboutou -Mbissiri	- Consultation des prestataires -Notification au prestataire -Signature du marché -Démarrage des travaux -Réception provisoire -Réception définitive	80 tables bancs confectionnées dont 40 tables bancs au CES de Sorombéo et 40 tables bancs au CETIC de Madingring
Equipement en tables bancs et tableau sur chevalet à l'EP Maternelle publique de Madingring	- Consultation des prestataires -Notification au prestataire -Signature du marché -Démarrage des travaux -Réception provisoire -Réception définitive	06 tables de bureau 06 classeurs en métal -02 trousseaux à petit équipement médicale
Construction d'un bloc de latrine à 4 cabines à l'EM publique de Madingring	- Consultation des prestataires -Notification au prestataire -Signature du marché -Démarrage des travaux -Réception provisoire -Réception définitive	01 case communautaire construite
Construction de 01 bloc latrine à double cabine à l'EP de Laoumboré	- Consultation des prestataires -Notification au prestataire -Signature du marché -Démarrage des travaux -Réception provisoire -Réception définitive	01 forage construit au CMA
Construction de 01 bloc latrine à double cabine à l'EP de Baïla	- Consultation des prestataires -Notification au prestataire -Signature du marché -Démarrage des travaux -Réception provisoire -Réception définitive	01 bloc latrine à double cabine à l'EP de Baïla
Equipement en 60 tables bancs à l'EP de Djibao	- Consultation des prestataires -Notification au prestataire -Signature du marché -Démarrage des travaux -Réception provisoire -Réception définitive	
Equipement en 60 tables bancs à l'EP de Telbé	- Consultation des prestataires -Notification au prestataire -Signature du marché -Démarrage des travaux -Réception provisoire -Réception définitive	
Equipement des salles de classe construites à l'EP de Djibao en bureaux de maitre	- Consultation des prestataires -Notification au prestataire -Signature du marché -Démarrage des travaux -Réception provisoire -Réception définitive	
Equipement des salles de classe	- Consultation des prestataires	

Activités prévues	Tâches	Indicateurs Objectivement Vérifiables
construites à l'EP de Telbé en bureaux de maitre	-Notification au prestataire -Signature du marché -Démarrage des travaux -Réception provisoire -Réception définitive	
Equipement en 40 tables bancs au CETIC de Madingring	- Consultation des prestataires -Notification au prestataire -Signature du marché -Démarrage des travaux -Réception provisoire -Réception définitive	20 maîtres parents pris en charge au cours de l'année dans les écoles
Equipement en 40 tables bancs au CES de Sorombéo	- Consultation des prestataires -Notification au prestataire -Signature du marché -Démarrage des travaux -Réception provisoire -Réception définitive	06 Aides-soignants pris en charge au cours de l'année dans les centres de santé de Gambou (01), Sorombéo (01), Madingring (01), Gor (01) et les cases de santé de : Djemadjou (01) et Djeing (01).
Equipement des cases de santé de : -Nganadjé Carrefour -Wahoula (Wafala)	- Consultation des prestataires -Notification au prestataire -Signature du marché -Démarrage des travaux -Réception provisoire -Réception définitive	02 bâtiments reconstruits en 01 bâtiment
Construction de la case de santé de Kongwala	- Consultation des prestataires -Notification au prestataire -Signature du marché -Démarrage des travaux -Réception provisoire -Réception définitive	Matériel et mobilier disponible
Suite des travaux d'aménagement de l'hôtel de ville	- Consultation des prestataires -Notification au prestataire -Signature du marché -Démarrage des travaux -Réception provisoire -Réception définitive	
Acquisition du matériel et mobilier de bureau pour la Mairie de Madingring	- Consultation des prestataires -Notification au prestataire -Signature du marché -Démarrage des travaux -Réception provisoire -Réception définitive	1900 élèves des cycles primaires disposent de leur acte de naissance
Achat de tri cyclomoteurs	- Consultation des prestataires -Notification au prestataire -Signature du marché -Démarrage des travaux -Réception provisoire -Réception définitive	03 tri-cyclomoteurs disponibles
Construction de l'abattoir municipal de Djémadjou	- Consultation des prestataires -Notification au prestataire -Signature du marché -Démarrage des travaux -Réception provisoire -Réception définitive	01 abattoir construit
Construction d'un hangar au marché de Djémadjou	- Consultation des prestataires -Notification au prestataire -Signature du marché -Démarrage des travaux -Réception provisoire -Réception définitive	01 hangar construit au marché de Djemadjou 1
Construction d'un hangar au marché de Sorombéo	- Consultation des prestataires -Notification au prestataire -Signature du marché -Démarrage des travaux -Réception provisoire	01 hangar construit au marché de Djeing 2 01 marché construit au marché de Gambou

Activités prévues	Tâches	Indicateurs Objectivement Vérifiables
	-Réception définitive	
Construction d'un hangar au marché de Djeing	- Consultation des prestataires -Notification au prestataire -Signature du marché -Démarrage des travaux -Réception provisoire -Réception définitive	01 bloc de 6 boutiques construit au marché de Gor
Construction d'un hangar au marché de Gambou	- Consultation des prestataires -Notification au prestataire -Signature du marché -Démarrage des travaux -Réception provisoire -Réception définitive	01 bief aménagé à Kodjong 01 bief aménagé à Mbaoulari 01 bief aménagé à Mbihaou
Construction d'un hangar au marché de Gor	- Consultation des prestataires -Notification au prestataire -Signature du marché -Démarrage des travaux -Réception provisoire -Réception définitive	03 moto pompe et 50 ml de tuyau d'aménagé et 5 ml de tuyau de refoulement pour chaque GICs
Construction d'un bloc de latrines au marché de Madingring	- Consultation des prestataires -Notification au prestataire -Signature du marché -Démarrage des travaux -Réception provisoire -Réception définitive	5kml aménagé
Construction de quatre (04) biefs dont 01 à Kodjong, 01 à Mbaoulari, 01 à Djeing 1 et 01 à Mbihaou	- Consultation des prestataires -Notification au prestataire -Signature du marché -Démarrage des travaux -Réception provisoire -Réception définitive	Un répertoire de chercheurs d'emploi disponible
Appui en moto pompe pour la promotion des cultures de contre saison pour 1 GIC légalisé dans les villages de : Mbihaou, Kodjong, Djeing 1 et Mbaoulari	- Consultation des prestataires -Notification au prestataire -Signature du marché -Fourniture des équipements -Réception provisoire -Réception définitive	
Appui à l'acquisition de 6 béquilles et 04 cannes blanches pour handicapés (Moteurs et visuels)	- Consultation des prestataires -Notification au prestataire -Signature du marché -Fourniture des équipements -Réception provisoire -Réception définitive	06 béquilles 04 cannes blanches
Equipement de l'office Communal de Tourisme de Madingring	- Consultation des prestataires -Notification au prestataire -Signature du marché -Fourniture des équipements -Réception provisoire -Réception définitive	02 bureaux 05 chaises rembourrées 01 classeur en métal 01 armoire
Equipement de la boutique artisanale à Madingring	Elaboration des TDR Mise en œuvre de la formation Suivi/évaluation	02 bureaux 05 chaises rembourrées 01 classeur en métal 01 armoire
Suite travaux d'aménagement du stade multisports de Madingring	- Consultation des prestataires -Notification au prestataire -Signature du marché -Etudes	
Construction d'un puits traditionnel couvert et traité à Djablang	- Consultation des prestataires -Notification au prestataire -Signature du marché -Démarrage des travaux -Réception provisoire -Réception définitive	01 puits traditionnel traité et construit à Djablang
Construction d'un puits traditionnel couvert et traité à Mbiem-Dolé	- Consultation des prestataires -Notification au prestataire	01 puits traditionnel traité et construit à Mbiem-Dolé

Activités prévues	Tâches	Indicateurs Objectivement Vérifiables
	-Signature du marché -Démarrage des travaux -Réception provisoire -Réception définitive	
Construction d'un puits traditionnel couvert et traité à Maïkiro	- Consultation des prestataires -Notification au prestataire -Signature du marché -Démarrage des travaux -Réception provisoire -Réception définitive	01 puits traditionnel traité et construit à Maïkiro
Construction d'un puits traditionnel couvert et traité à Maïrom	- Consultation des prestataires -Notification au prestataire -Signature du marché -Démarrage des travaux -Réception provisoire -Réception définitive	01 puits traditionnel traité et construit à Maïrom
Construction d'un puits traditionnel couvert et traité à Kagnadjé 1	- Consultation des prestataires -Notification au prestataire -Signature du marché -Démarrage des travaux -Réception provisoire -Réception définitive	01 puits traditionnel traité et construit à Kagnadjé 1
Construction d'un puits traditionnel couvert et traité à Kagnadjé 2	Consultation des prestataires Notification au prestataire -Signature du marché -Démarrage des travaux -Réception provisoire -Réception définitive	01 puits traditionnel traité et construit à Kagnadjé 2
Construction d'un puits traditionnel couvert et traité à Wahoula1 (Wafala 1)	Consultation des prestataires Notification au prestataire -Signature du marché -Démarrage des travaux -Réception provisoire -Réception définitive	01 puits traditionnel traité et construit à wafala 1
Construction d'un incinérateur au CMA de Madingring	Consultation des prestataires Notification au prestataire -Signature du marché -Démarrage des travaux -Réception provisoire -Réception définitive	01 incinérateur construit

7.2.1 Les indicateurs de suivi

Pour suivre les activités du PIA, le Comité de suivi doit disposer d'une fiche de suivi dont le tableau 53 précise les indicateurs

Tableau 53: Matrice des indicateurs de suivi-évaluation

Activités	Date prévues	Date de réalisation	Ecart justification	Actions à entreprendre
Construction d'un bloc de 02 salles de classe à l'EP de Yagoye	Mai 2015			
Construction d'un (01) bloc de 02 salles de classe à l'EP de Djibao	Mai 2015			
Construction d'un (01) bloc de 02 salles de classe à l'EP de Telbé	Mai 2015			
Construction d'un bloc de 02 salles de classe au CES de	Mai 2015			

Sorombéo				
Réhabilitation de cinq (05) forages dont 01 à Baïla, 01 à Goingou, 01 à Mbaoulari 01 à Laoudjougoy, 01 à Sorombéo	Mai 2015			
Construction d'un bloc maternel à l'Ecole Maternelle Publique de Madingring	Mai 2015			
Construction d'un forage équipé de PMH à l'EM publique de Madingring	Mai 2015			
Construction d'un forage équipé de PMH au CETIC de Madingring	Mai 2015			
Construction d'un bloc de 02 salles de classe au CETIC de Madingring	Mai 2015			
Electrification de la ville de Madingring à base d'énergie solaire	Mai 2015			
Construction de 02 forages dont 1 à : Mbakla et 1 à Bongo 2	Mai 2015			
Intervention d'urgence sur les ouvrages de franchissement de la Route Nationale N°13 et N°13A	Mai 2015			
Intervention sommaire sur les ouvrages de franchissement du réseau routier non prioritaire Djibao-Madingring-Sorombéo	Mai 2015			
Construction de 6 boutiques au carrefour marché de nuit de Madingring	Mai 2015			
Fourniture et Pose de vingt sept (27) lampadaires solaires dans les localités de : Gor, Mayo Djarendi, Sorombéo, Djémadjou 1, Djémadjou 2, Djeing 2, Gambou, Bongo, Nganadjé Carrefour	Mai 2015			
Réhabilitation de 01 salle de classes à l'EP de Mayo	Mai 2015			

Djarendi				
Réhabilitation de 01 salle de classe à l'EP de Gor Grpe 1	Mai 2015			
Réhabilitation de 01 salle de classe à l'EP de Gor Grpe 2	Mai 2015			
Equipement en 100 tables bancs dans les EP de : -Kouloumbou -Mbaladjouk -Laoudjougoy -Sorombéo -Mbiem-dolé	Mai 2015			
Equipement en 120 tables bancs dans les EP de : -Bissa -Gor Grpe 1 -Goitam -Madingring Grpe 2 -Djamboutou -Mbissiri	Mai 2015			
Equipement en tables bancs et tableau sur chevalet à l'EP Maternelle publique de Madingring	Mai 2015			
Construction d'un bloc de latrine à 4 cabines à l'EM publique de Madingring	Mai 2015			
Construction de 01 bloc latrine à double cabine à l'EP de Laoumboré	Septembre 2015			
Construction de 01 bloc latrine à double cabine à l'EP de Baïla	Février 2015			
Equipement en 60 tables bancs à l'EP de Djibao	Août 2015			
Equipement en 60 tables bancs à l'EP de Telbé	Fevrier 2015			
Equipement des salles de classe construites à l'EP de Djibao en bureaux de maitre	Mai 2015			
Equipement des salles de classe construites à l'EP de Telbé en bureaux de maitre	Mai 2015			
Equipement en 40 tables bancs au CETIC de Madingring	Mai 2015			

Equipement en 40 tables bancs au CES de Sorombéo	Septembre 2015			
Equipement des cases de santé de : -Nganadjé -Carrefour -Wahoula (Wafala)	Juin 2015			
Construction de la case de santé de Kongwala	Juin 2015			
Suite des travaux d'aménagement de l'hôtel de ville	Août 2015			
Acquisition du matériel et mobilier de bureau pour la Mairie de Madingring	Mai 2015			
Achat de tri cyclomoteurs	Mai 2015			
Construction de l'abattoir municipal de Djémadjou	Octobre 2015			
Construction d'un hangar au marché de Djémadjou	Septembre 2015			
Construction d'un hangar au marché de Sorombéo	Juin 2015			
Construction d'un hangar au marché de Djeing	Mai 2015			
Construction d'un hangar au marché de Gambou	Mai 2015			
Construction d'un hangar au marché de Gor	Octobre 2015			
Construction d'un bloc de latrines au marché de Madingring	Septembre 2015			
Construction de quatre (04) biefs dont 01 à Kodjong, 01 à Mbaoulari, 01 à Djeing 1 et 01 à Mbihaou	Avril 2015			
Appui en moto pompe pour la promotion des cultures de contre saison pour 1 GIC légalisé dans les villages de : Mbihaou, Kodjong, Djeing 1 et Mbaoulari	Septembre 2015			
Appui à l'acquisition de 6 béquilles et 04 cannes blanches pour handicapés (Moteurs et visuels)	Mai 2015			
Equipement de l'office Communal de Tourisme de	Septembre 2015			

Madingring				
Equipement de la boutique artisanale à Madingring	Mai 2015			
Suite travaux d'aménagement du stade multisports de Madingring	Août 2015			
Construction d'un puits traditionnel couvert et traité à Djablang	Août 2015			
Construction d'un puits traditionnel couvert et traité à Mbiem-Dolé	Octobre 2015			
Construction d'un puits traditionnel couvert et traité à Maïkiro	Septembre 2015			
Construction d'un puits traditionnel couvert et traité à Maïrom	Juin 2015			
Construction d'un puits traditionnel couvert et traité à Kagnadjé 1	Mai 2015			
Construction d'un puits traditionnel couvert et traité à Kagnadjé 2	Octobre 2015			
Construction d'un puits traditionnel couvert et traité à Wahoula1 (Wafala 1)	Septembre 2015			
Construction d'un incinérateur au CMA de Madingring	Juin 2015			

7.3 Dispositif, outils et fréquence du reporting

Pour atteindre les objectifs visés dans le présent PCD, il faut mettre en place un dispositif de suivi qui précise les acteurs de suivi, leur responsabilité et la fréquence du reporting. C'est ce qui s'observe dans le tableau suivant

Tableau 54: Responsabilités, tâches, outils et fréquence du reporting

Responsabilité	Tâches	Outils	Produits	Périodicité
Coordination technique du PCD	Consolidation des données du PCD	Rapport des travaux	Rapport de synthèse des activités	Trimestre
	Présentation des rapports de synthèse	Fiche de synthèse par activité		
Gestion du système d'information et de communication du PCD	Production des rapports de synthèse des travaux et publication sur les activités du PCD	Tableau de suivi évaluation Fiches d'évaluation	Rapport d'activité du PCD établi	Mensuelle
	Communication sur le	Plan de		

	PCD	communication		
Gestion des relations avec les partenaires techniques et financiers du PCD	Collecte des informations sur le niveau d'exécution du PCD	Tableau de bord sur la situation du PCD	Les données sur le PCD sont collectées et mis à jour	Continue
	Production d'une base de données sur le niveau de réalisation du PCD	Fiches de collecte des données		
Contrôle du système de développement des infrastructures et e leur qualité sur tous les plans	Collecte des données sur le niveau d'exécution des grands travaux	Fiches de suivi des activités	Rapport de formation produit	Continue
	Production d'une base de données sur les infrastructures et leur niveau de qualité	Fiches de collecte des données		
Appui à la mise en œuvre du plan de renforcement des capacités	Recherche des partenaires de développement	Contacts des différents partenaires	Rapport de formation produit	Continue
	Appui à la mise en œuvre des besoins en formation	Plan de formation		
Appui technique à la sensibilisation et l'animation des bénéficiaires directs et indirects	Information des communautés sur le niveau de contribution des bénéficiaires	Plan de financement	Bénéficiaires mobilisées et sensibilisées sur la contribution et la gestion du système	Continue
	Sensibilisation pour la mobilisation et l'appropriation par les bénéficiaires dans les différentes zones	Manuel de sensibilisation et de vulgarisation		

7.4 Mécanisme de préparation du PIA et révision du PCD

Pour rendre le dispositif de suivi évaluation plus efficace, un mécanisme de préparation et de révision du PCD doit être mis en place afin de s'ajuster. En effet, le mécanisme de préparation repose sur :

-Une évaluation du taux de réalisation des actions prévues dans le PIA pour l'exercice en cours

-Le souci de cohérence du PCD avec les objectifs sectoriels de l'Etat et les priorités de la municipalité

A- Préparation du PIA

Sur la base des activités mises en œuvre au cours de l'An et les actions planifiées dans le PCD, il s'agira de sélectionner avec l'exécutif municipal, les activités qui pourraient être exécutés. Compte tenu de la dynamique de mobilisation des ressources et des besoins des communautés exprimées dans le PCD. Il sera alors possible, sur la base des ressources disponibles, d'identifier les activités à réaliser. Celles n'ayant pas pu être mises en œuvre, pour des raisons quelconques, devant immédiatement figurées dans les priorités. Le Plan de campagne du Maire et le PIA se trouveront ainsi en cohérence.

B- La révision du PCD

La périodicité du PCD et la mise en œuvre des actions obligent celui-ci à vieillir. Pour éviter la senescence, les membres du comité de suivi du PCD devront évaluer le niveau d'exécution du Plan et après consultation avec le conseil municipal, proposer les actions à entreprendre dans tous les secteurs de développement.

CHAPITRE 8 : PLAN DE COMMUNICATION ET DE MISE EN ŒUVRE DU PCD

Après avoir élaboré son PCD, l'un des enjeux de sa mise en œuvre reste sa dynamique de communication. Dans un environnement occupé par les faits divers, le manque de communication constitue un frein au développement. C'est la raison pour laquelle la Commune entend mettre en place un plan de communication interne et externe.

- A- Sur le plan interne, il s'agit de : promouvoir l'échange d'informations entre les membres de l'institution communale
- B- Sur le plan externe, la Commune entend développer la nouvelle stratégie de communication institutionnelle qui s'articule autour de :
 - La communication avec les sectoriels et l'autorité de tutelle
 - La communication avec les bénéficiaires du projet
 - La communication avec les membres de la société civile, le secteur privé et les ONG
 - La communication avec les partenaires techniques et financiers
 - La communication avec les élites extérieures, intérieur et la diaspora
 - La communication de masse et les actions de plaidoyer

Ce renouveau communicationnel vise les objectifs suivants précisés dans les tableaux caractéristiques

- A- **Sur le plan interne**, il s'agit de : promouvoir l'échange d'informations entre les membres de l'institution communale

Tableau 55: Plan de communication au sein de la Commune en tant qu'institution

Objectifs	Activités	Source d'information (émetteur)	Cible (receveur)	Support/outils de communication	Coût (F CFA)	Période	Indicateurs
Promouvoir l'échange d'informations sur le PCD entre les membres de l'institution communale	Création d'un répertoire des adresses (Contacts téléphoniques, email)	Le secrétaire du comité de suivi (SG)	Le personnel communal L'exécutif communal Les conseillers municipaux, membres du comité de suivi	Annuaire téléphonique	50 000	Mars 2015 Juin 2015	Liste des adresses téléphoniques Almanach
	Création d'une fiche de circulation interne des documents et de détention du patrimoine (Gestion des ressources humaines et patrimoine communal)	Le secrétaire du comité de suivi, assisté du Comptable Matière	Le personnel communal L'exécutif communal Les conseillers municipaux, membres du comité de suivi	Tableau d'affichage Rapport des réunions Fiche de détention	50 000/an	Mars 2015	Liste des documents
	Acquisition de six ordinateurs, d'un modem (Patrimoine communal)	Le Maire	Le personnel communal L'exécutif municipal			Avril 2015 Août 2015	Nombre d'ordinateurs

B- Sur le plan externe,

La Commune entend développer la nouvelle stratégie de communication institutionnelle qui s'articule autour de :

La communication externe se rapporte aux stratégies avec les partenaires. Parmi ceux-ci

Tableau 56: Plan de communication avec l'autorité de tutelle et les sectoriels

Objectifs	Activités	Source d'information (émetteur)	Cible (receveur)	Support/outils de communication	Coût (F CFA)	Période	Indicateurs
Informer régulièrement l'autorité de tutelle et les sectoriels pour conserver la cohérence du PCD aux objectifs de développement de la nation à court, moyen et long terme	-Création d'un repertoire des sectoriels -Production et transmission à chaque sectoriel et aux autorités d'un rapport trimestriel du comité de suivi	Le président du comité de suivi Le responsable de la cellule de communication	Les sectoriels et autorités administratives	Rapport d'activités	200 000/an	trimestrielle	Fichier d'envoi

Tableau 57: Plan de communication avec les bénéficiaires

Objectifs	Activités	Source d'information (émetteur)	Cible (receveur)	Support/outils de communication	Coût (F CFA)	Période	Indicateurs
Susciter l'adhésion des communautés au PCD	Restitution du PCD aux 58 villages et l'espace urbain (Gestion des relations)	Le président du comité de suivi Le responsable de la cellule de communication Le Maire	Les communautés	-Radio communautaire -Les rencontres	1 000 000	Décembre 2014	Communautés visités
Promouvoir la bonne gouvernance	Echanges avec les bénéficiaires dans la prise des décisions (Gestion des relations)	Le responsable de la cellule de communication	Les communautés	Echanges/discussions verbaux	500 000	Continue	Nombre de réunions en présence des représentants des bénéficiaires

Tableau 58: Plan de communication avec les membres de la société civile, le secteur privé et les ONG

Objectifs	Activités	Source d'information (émetteur)	Cible (receveur)	Support/outils de communication	Coût (F CFA)	Période	Indicateurs
Susciter l'adhésion des membres de la société civile, le secteur privé et les ONG	Transmission des correspondances aux membres de la société civile, le secteur privé et les ONG dans toutes les activités de la Commune (Gestion des relations)	-Le secrétaire général -Le Maire -Le responsable de la cellule de communication	Société civile/ONG/ secteur privé	-Correspondance -Radio communautaire	200 000	continue	Nombre de correspondances adressées aux acteurs
Informier régulièrement les ONG/Société civile/secteur privé sur les activités de la Commune et le PCD	Mise en place d'une plateforme et animation de la plateforme de collaboration entre les ONG, le secteur privé et la société civile	-Le secrétaire général -Le Maire -Le responsable de la cellule de communication	Société civile/ONG/ secteur privé	-Correspondance -Radio communautaire	300 000	Continue	-Liste des thèmes abordés

Tableau 59: Plan de communication avec les partenaires techniques et bailleurs de fonds

Objectifs	Activités	Source d'information (émetteur)	Cible (receveur)	Support/outils de communication	Coût (F CFA)	Période	Indicateurs
Susciter l'adhésion des partenaires techniques et bailleurs de fonds	Transmission des correspondances aux partenaires techniques et bailleurs de fonds dans toutes les activités de la Commune	-Le secrétaire général -Le Maire -Le responsable de la cellule de communication	partenaires techniques et bailleurs de fonds	-Correspondance -Radio communautaire	1 000 000	continue	Nombre de correspondances adressées aux acteurs

Informer régulièrement les partenaires techniques et bailleurs de fonds sur les activités de la Commune et le PCD	Mise en place d'une plateforme et animation de la plateforme de collaboration entre les partenaires techniques et bailleurs de fonds	-Le secrétaire général -Le Maire -Le responsable de la cellule de communication	partenaires techniques et bailleurs de fonds	-Correspondance -Radio communautaire	800 000	Continue	-Liste des thèmes abordés
---	--	---	--	---	---------	----------	---------------------------

Tableau 60: Plan de communication avec les élites intérieures, extérieures et la diaspora

Objectifs	Activités	Source d'information (émetteur)	Cible (receveur)	Support/outils de communication	Coût (F CFA)	Période	Indicateurs
Susciter l'implication des élites extérieures, intérieures et la diaspora	Transmission des correspondances aux élites extérieures, intérieures et la diaspora dans toutes les activités de la Commune	-Le secrétaire général -Le Maire -Le responsable de la cellule de communication	élites extérieures, intérieures et la diaspora	-Correspondance -Radio communautaire -Email -Siteweb	300 000	continue	Nombre de correspondances adressées aux acteurs
Informer régulièrement les élites extérieures, intérieures et la diaspora sur les activités de la Commune et le PCD	Production et diffusion des rapports d'activités aux élites extérieures, intérieures et la diaspora	-Le secrétaire général -Le Maire -Le responsable de la cellule de communication	élites extérieures, intérieures et la diaspora	-Correspondance -Radio communautaire -Email -Siteweb	1 500 000	Continue	-Liste des thèmes abordés

Tableau 61: Plan de communication de masse

Objectifs	Activités	Source d'information (émetteur)	Cible (receveur)	Support/outils de communication	Coût (F CFA)	Période	Indicateurs
Susciter l'implication des communautés et des acteurs de développement dans le processus de mise en œuvre du PCD	Organisation d'au moins un débat par semestre sur le niveau d'exécution du PCD lors des émissions radio	-Le secrétaire général -Le Maire -Le responsable de la cellule de communication	Le large public	-Correspondance -Radio communautaire -Email -Siteweb	1 000 000	semestriel	Nombre de thèmes abordés
	Concevoir au moins un documentaire sur le niveau de mise en œuvre du PCD et l'implication des populations locales	-Le secrétaire général -Le Maire -Le responsable de la cellule de communication	Le large public	-Correspondance -Radio communautaire -Email -Siteweb	600 000	Semestriel	-Nombre de documentaire dans le site web
	Création et animation et production d'un documentaire dans le site web de la Commune		Le large public	-Correspondance -Radio communautaire -Email -Siteweb	2 500 000	Continue	Nombre de messages sur le site

Tableau 62: Plaidoyer

Objectifs	Activités	Source d'information (émetteur)	Cible (receveur)	Support/outils de communication	Coût (F CFA)	Période	Indicateurs
Rechercher les financements alternatifs	Visites d'échanges avec les bailleurs de fonds (PNDP, FEICOM, Plan Cameroon, Counter part. autres)	-Le Maire	Les bailleurs de fonds et coordonnateurs de projet	-Correspondance -Rapport d'activités et d'exécution du PCD	500 000	Trimestriel	Compte rendu
	Visites d'échanges avec le responsable du MINEPAT	-Le Maire	Le responsable du MINEPAT	-Correspondance -Rapport d'activités et d'exécution du PCD	200 000	Trimestriel	Compte rendu

	Visites d'échanges avec le secteur privé ou parapublic (Sodecoton.),	-Le Maire	Les chefs d'entreprises du secteur privé	-Correspondance -Rapport d'activités et d'exécution du PCD	300 000	Trimestriel	Compte rendu
--	--	-----------	--	---	---------	-------------	--------------

CHAPITRE 9 : CONCLUSION

A travers toutes les étapes du processus de développement participatif, la vision de développement de la Commune de Madingring, est mise en lumière et son Plan Communal de Développement élaboré. Il s'agit maintenant de remercier tous ceux qui lui ont permis de transcrire cette vision dans une stratégie globale de développement. Les partenaires au développement, à l'instar du PNDP ont joué un rôle tout particulier. L'OAL CELDIE, s'y est engagé avec une dévotion majeure et suivant une démarche qui ne lui était pas toujours facile à assumer. Le temps et les enjeux ayant parfois permis de réfléchir et lever les obstacles qui se dressaient tout au long de cette activité.

Au terme de cette activité, la satisfaction est grande et les difficultés ne sont plus que de lointains souvenirs. Mais il faut relever qu'en ces temps, où la décentralisation s'impose de plus en plus dans le cadre de la gestion de la cité, des comportements seront nécessairement revus, afin que les Collectivités Territoriales Décentralisées, dont on attend assez dans ce processus, prennent toute sa mesure de leur rôle, depuis la phase d'identification des problèmes de développement, celle d'analyse, de mise en œuvre, de suivi-évaluation jusqu'à la reprogrammation éventuelle.

Ces étapes, étaient l'enjeu même de ce processus, qui devaient être conduites de manière globale, en impliquant plusieurs partenaires et en prenant en compte leurs diverses préoccupations. C'est ainsi que la Commune a veillé à intégrer :

- Les préoccupations des représentants des services décentralisés de l'Etat (sectoriel) qui ont décliné de manière très succincte la stratégie de leur secteur, en cohérence avec la vision de développement du Cameroun à l'horizon 2035 ;
- Les préoccupations des personnes vulnérables et marginalisées, dont les actions ont fait l'objet de paragraphes bien définies ;
- Les préoccupations des adeptes du développement durable, qui ont apporté un avis motivé sur la prise en compte des enjeux socio environnementaux
- Les préoccupations des acteurs de l'économie locale et leur incapacité à s'adapter aux effets du changement climatiques compte tenu de leur niveau de responsabilité ;
- Les préoccupations inhérentes à l'institution communale elle-même qui ne peut piloter un système de l'extérieur, sans en être elle-même partie prenante de ce système ;
- Etc ...

La vision exprimée a ainsi donné lieu à une levée des fonds pour la réalisation des actions, notamment ceux de la première année (PIA).

Au regard de l'objectif et des résultats attendus, il est indéniable que ceux-ci ont été atteints. Il reste, à s'approprier ce document et de mettre en route tous les acteurs qui ont été identifiés comme majeurs, pour partager avec eux notre stratégie commune de développement.

Désormais, la Commune de Madingring dispose d'un Plan Communal de Développement (PCD) en cohérence avec la stratégie de développement nationale à long terme (DSCE et Horizon 2035). Elle est consciente que l'émergence n'est pas un rêve, mais une réalité qui se concrétise dans la paix, l'unité et la concorde de tous les acteurs.

BIBLIOGRAPHIE

- **Commission Européenne (2001).**Manuel de gestion du cycle de projet, Bruxelles, 44 p.
- **Commune de Madingring (2010).** Budget prévisionnel 2010. MINATD. République du Cameroun.58p
- **Commune de Madingring (2010).** Compte Administratif 2010. MINATD. République du Cameroun.60p
- **Commune de Madingring (2011).** Budget prévisionnel 2010. MINATD. République du Cameroun.56p
- **Commune de Madingring (2011).** Compte Administratif 2011. MINATD. République du Cameroun.62p
- **Commune de Madingring (2012).** Budget prévisionnel 2010. MINATD. République du Cameroun.62p
- **Commune de Madingring (2012).** Compte Administratif 2012. MINATD. République du Cameroun.59p
- **Commune de Madingring, TERDEL.** (2009). Plan de Développement Communal. MINEPAT/PNDP-Nord. République du Cameroun.220p
- **DR/MINEPAT/N.** (2009). **Monographie de la Commune de Madingring.** République du Cameroun.50p
- **DSCE.** (2008). Document Stratégique pour la Croissance et l'Emploi, MINEPAT. République du Cameroun. 145p
- **GIZ (2003).** Diagnostic Institutionnel Communal. République du Cameroun. 50p
- **MINEPAT.** (2009). Mission d'évaluation d'impacts des programmes et projets agropastoraux au Cameroun.Manuel de la phase de collecte-EIPA. République du Cameroun. 34p.
- **MINEPAT et al** (2011). Guide Méthodologique de la Planification régionale et locale. République du Cameroun.91p
- **PNDP** (2009). Cadre de gestion environnementale et sociale du Programme National de Développement Participatif. MINEPAT. République du Cameroun.102 p.
- **UNICEF. (2006).** La situation des enfants dans le monde, Exclus et invisibles. New-York. 143 p.

ANNEXES

Annexe 1 : ARRETE PREFECTORAL RENDANT EXECUTOIRE le PCD

- Arrêté préfectoral rendant exécutoire le PCD **(compléter)**
- Délibération municipal approuvant le PCD
- Liste des participants à l'atelier de validation du PCD
- Fiches de projets du PIA (1 page par projet) ;
- Document A : Atlas des cartes (cartes thématiques de référence, Planification spatiale des infrastructures prioritaires à construire en format A 3 si possible)
- Document B : Rapport consolidé du Diagnostic participatif

Annexe 2 : DELIBERATION MUNICIPALE APPROUVANT LE PCD

Annexe 3 : LISTE DES PARTICIPANTS A L'ATELIER DE VALIDATION DU PCD

Annexe 4 : FICHES DE PROJETS DU PIA

1	Jour	Mois	Année	Observation
Date d'établissement			2015	A déterminer avant la période d'exécution
Date de soumission	06	04	2015	
Autres dates importantes				
2	Informations sur le projet			
Nom de la communauté ou du village bénéficiaire	Yagoye			
Nom de la commune bénéficiaire	Madingring			
Département	Mayo Rey			
Région	Nord			
Titre du projet	Construction d'un bloc de 02 salles de classe à l'EP de Yagoye			
3	Financement du projet			
Libellés	Montant			
Contribution de la communauté/village	/			
Contribution sur budget communal = 100%	16 000 000			
Contribution sur budget de l'Etat (BIP=0%)	/			
Autres cofinancements confirmés (0%)	/			
Montant sollicité	/			
Total	16 000 000			
4	Objectifs du projet			
Groupes cibles bénéficiaires	Populations du village Yagoye			
Problème à résoudre	Comblent l'insuffisance en infrastructures scolaires			
Objectif global	Faciliter l'accès à une éducation de base de qualité			
Objectif spécifique	Améliorer les offres scolaires publiques			
Résultats attendus	Salles de classe construites et cadre propice d'études amélioré			
Activités	Mobilisation des ressources ; Lancement d'appel d'offre ; examen des offres techniques et financières ; Sélection du prestataire ; Exécution des travaux ; suivi/évaluation des travaux ; Réception des travaux			
5	Lien avec la programmation			
Orientations	Description			
DPNV	Le projet est conforme à la priorité des communautés de Yagoye, tel que formulé dans la liste des projets prioritaires identifiés dans le cadre du DPNV. Cette communauté a recensé ses problèmes, analysé les problèmes et a trouvé qu'il était judicieux de réaliser un bloc de 02 salles de classe dans le village de Yagoye			
PCD	Le PCD a simplement repris les actions issues des priorités du DPNV. Il a mis un accent particulier sur l'impact de cette réalisation dans ces Communautés			
Stratégie sectorielle	L'action est cohérente à la stratégie sectorielle de l'éducation de base et qui est de densifier l'offre en infrastructures de base de qualité			
Politique nationale (DSCE)	Le projet tient compte de la stratégie nationale inscrite dans le DSCE et qui est en cohérence avec l'OMD N°2			

1		Jour	Mois	Année	Observation
	Date d'établissement			2015	A déterminer avant la période d'exécution
	Date de soumission	06	04	2015	
	Autres dates importantes				
2	Informations sur le projet				
	Nom de la communauté ou du village bénéficiaire	Djibao			
	Nom de la commune bénéficiaire	Madingring			
	Département	Mayo Rey			
	Région	Nord			
	Titre du projet	Construction d'un bloc de 02 salles de classe à l'EP de Djibao			
3	Financement du projet				
	Libellés	Montant			
	Contribution de la communauté/village	/			
	Contribution sur budget communal = 0%	/			
	Contribution sur budget de l'Etat (BIP= 100%)	16 000 000			
	Autres cofinancements confirmés (0%)	/			
	Montant sollicité	/			
	Total	16 000 000			
4	Objectifs du projet				
	Groupes cibles bénéficiaires	Populations du village Djibao			
	Problème à résoudre	Comblent l'insuffisance en infrastructures scolaires			
	Objectif global	Faciliter l'accès à une éducation de base de qualité			
	Objectif spécifique	Améliorer les offres scolaires publiques			
	Résultats attendus	Salles de classe construites et cadre propice d'études amélioré			
	Activités	Mobilisation des ressources ; Lancement d'appel d'offre ; examen des offres techniques et financières ; Sélection du prestataire ; Exécution des travaux ; suivi/évaluation des travaux ; Réception des travaux			
5	Lien avec la programmation				
	Orientations	Description			
	DPNV	Le projet est conforme à la priorité des communautés de Djibao, tel que formulé dans la liste des projets prioritaires identifiés dans le cadre du DPNV. Cette communauté a recensé ses problèmes, analysé les problèmes et a trouvé qu'il était judicieux de réaliser un bloc de 02 salles de classe dans le village de Djibao			
	PCD	Le PCD a simplement repris les actions issues des priorités du DPNV. Il a mis un accent particulier sur l'impact de cette réalisation dans ces Communautés			
	Stratégie sectorielle	L'action est cohérente à la stratégie sectorielle de l'éducation de base et qui est de densifier l'offre en infrastructures de base de qualité			
	Politique nationale (DSCE)	Le projet tient compte de la stratégie nationale inscrite dans le DSCE et qui est en cohérence avec l'OMD N°2			

1		Jour	Mois	Année	Observation
	Date d'établissement			2015	A déterminer avant la période d'exécution
	Date de soumission	06	04	2015	
	Autres dates importantes				
2	Informations sur le projet				
	Nom de la communauté ou du village bénéficiaire	Telbé			
	Nom de la commune bénéficiaire	Madingring			
	Département	Mayo Rey			
	Région	Nord			
	Titre du projet	Construction d'un bloc de 02 salles de classe à l'EP de Telbé			
3	Financement du projet				
	Libellés	Montant			
	Contribution de la communauté/village	/			
	Contribution sur budget communal = 0%	/			
	Contribution sur budget de l'Etat (BIP=100%)	16 000 000			
	Autres cofinancements confirmés (0%)	/			
	Montant sollicité	/			
	Total	16 000 000			
4	Objectifs du projet				
	Groupes cibles bénéficiaires	Populations du village Telbé			
	Problème à résoudre	Comblent l'insuffisance en infrastructures scolaires			
	Objectif global	Faciliter l'accès à une éducation de base de qualité			
	Objectif spécifique	Améliorer les offres scolaires publiques			
	Résultats attendus	Salles de classe construites et cadre propice d'études amélioré			
	Activités	Mobilisation des ressources ; Lancement d'appel d'offre ; examen des offres techniques et financières ; Sélection du prestataire ; Exécution des travaux ; suivi/évaluation des travaux ; Réception des travaux			
5	Lien avec la programmation				
	Orientations	Description			
	DPNV	Le projet est conforme à la priorité des communautés de Telbé, tel que formulé dans la liste des projets prioritaires identifiés dans le cadre du DPNV. Cette communauté a recensé ses problèmes, analysé les problèmes et a trouvé qu'il était judicieux de réaliser un bloc de 02 salles de classe dans le village de Telbé			
	PCD	Le PCD a simplement repris les actions issues des priorités du DPNV. Il a mis un accent particulier sur l'impact de cette réalisation dans ces Communautés			
	Stratégie sectorielle	L'action est cohérente à la stratégie sectorielle de l'éducation de base et qui est de densifier l'offre en infrastructures de base de qualité			
	Politique nationale (DSCE)	Le projet tient compte de la stratégie nationale inscrite dans le DSCE et qui est en cohérence avec l'OMD N°2			

1		Jour	Mois	Année	Observation
	Date d'établissement			2015	A déterminer avant la période d'exécution
	Date de soumission	24	08	2015	
	Autres dates importantes				
2	Informations sur le projet				
	Nom de la communauté ou du village bénéficiaire	Madingring			
	Nom de la commune bénéficiaire	Madingring			
	Département	Mayo Rey			
	Région	Nord			
	Titre du projet	Construction d'un bloc de deux salles de classe au CETIC de Madingring			
3	Financement du projet				
	Libellés				Montant
	Contribution de la communauté/village	/			
	Contribution sur budget communal = 10%				1 800 000
	Contribution sur budget de l'Etat (BIP=100%)	/			
	Autres cofinancements confirmés (90%)				16 200 000
	Montant sollicité	/			
	Total				18 000 000
4	Objectifs du projet				
	Groupes cibles bénéficiaires	Populations de Madingring			
	Problème à résoudre	Comblent l'insuffisance en infrastructures dans l'enseignement secondaire			
	Objectif global	Faciliter l'accès aux enseignements secondaires de qualité			
	Objectif spécifique	Améliorer les offres en infrastructures secondaires publiques			
	Résultats attendus	Salles de classe construite et cadre propice pour les études			
	Activités	Mobilisation des ressources ; Lancement d'Appel d'Offres, examen des offres techniques et financières ; notification au cocontractant ; Exécution des travaux ; suivi/évaluation des travaux ; Réception des travaux			
5	Lien avec la programmation				
	Orientations	Description			
	DPNV	Le projet est conforme à la priorité du Centre Urbain de Madingring identifiés dans le cadre du DPNV. Cette communauté a recensé ses problèmes, analysé les problèmes et a trouvé qu'il était judicieux de construire les salles de classe dans les établissements secondaires nouvellement créés			
	PCD	Le PCD a simplement repris les actions issues des priorités du DPNV. Il a mis un accent particulier sur l'impact de cette réalisation dans cette communauté.			
	Stratégie sectorielle	L'action est cohérente à la stratégie sectorielle des enseignements secondaires et qui est de densifier l'offre en infrastructures de qualité			
	Politique nationale (DSCE)	Le projet tient compte de la stratégie nationale inscrite dans le DSCE et qui est en cohérence avec l'OMD N°2 et 3			

1	Journal	Mois	Année	Observation
Date d'établissement			2015	A déterminer avant la période d'exécution
Date de soumission	06	04	2015	
Autres dates importantes				
2	Informations sur le projet			
Nom de la communauté ou du village bénéficiaire	Sorombéo			
Nom de la commune bénéficiaire	Madingring			
Département	Mayo Rey			
Région	Nord			
Titre du projet	Construction d'un bloc de deux salles de classe au CES de Sorombéo			
3	Financement du projet			
	Libellés			Montant
	Contribution de la communauté/village	/		
	Contribution sur budget communal = 0%	/		
	Contribution sur budget de l'Etat (BIP=100%)			18 000 000
	Autres cofinancements confirmés (0%)	/		
	Montant sollicité	/		
	Total			18 000 000
4	Objectifs du projet			
Groupes cibles bénéficiaires	Populations de Gor			
Problème à résoudre	Comblent l'insuffisance en infrastructures dans l'enseignement secondaire			
Objectif global	Faciliter l'accès aux enseignements secondaires de qualité			
Objectif spécifique	Améliorer les offres en infrastructures secondaires publiques			
Résultats attendus	Salles de classe construite et cadre propice pour les études			
Activités	Mobilisation des ressources ; Lancement d'Appel d'Offres, examen des offres techniques et financières ; notification au cocontractant ; Exécution des travaux ; suivi/évaluation des travaux ; Réception des travaux			
5	Lien avec la programmation			
	Orientations	Description		
	DPNV	Le projet est conforme à la priorité de la Communauté de Sorombéo identifiés dans le cadre du DPNV. Cette communauté a recensé ses problèmes, analysé les problèmes et a trouvé qu'il était judicieux de construire les salles de classe dans les établissements secondaires		
	PCD	Le PCD a simplement repris les actions issues des priorités du DPNV. Il a mis un accent particulier sur l'impact de cette réalisation dans cette communauté.		
	Stratégie sectorielle	L'action est cohérente à la stratégie sectorielle des enseignements secondaires et qui est de densifier l'offre en infrastructures de qualité		
	Politique nationale (DSCE)	Le projet tient compte de la stratégie nationale inscrite dans le DSCE et qui est en cohérence avec l'OMD N°2 et 3		

1	Jour	Mois	Année	Observation
Date d'établissement			2015	A déterminer avant la période d'exécution
Date de soumission	06	04	2015	
Autres dates importantes				
2 Informations sur le projet				
Nom de la communauté ou du village bénéficiaire	Baïla, Goingou, Mbaoulari, Laoudjougoy, Sorombéo			
Nom de la commune bénéficiaire	Madingring			
Département	Mayo Rey			
Région	Nord			
Titre du projet	Réhabilitation de cinq (05) forages dont 01 à Baïla, 01 à Goingou, 01 à Mbaoulari, 01 à Laoudjougoy, 01 à Sorombéo			
3 Financement du projet				
Libellés	Montant			
Contribution de la communauté/village	/			
Contribution sur budget communal = 0%	/			
Contribution sur budget de l'Etat (BIP=100%)	7 500 000			
Autres cofinancements confirmés (0%)	/			
Montant sollicité	/			
Total	7 500 000			
4 Objectifs du projet				
Groupes cibles bénéficiaires	Populations de Baïla, Goingou, Mbaoulari, Laoudjougoy, Sorombéo			
Problème à résoudre	Améliorer l'accès à l'eau potable			
Objectif global	Réduire le taux de maladies hydriques			
Objectif spécifique	Rédynamiser le comité de points d'eau			
Résultats attendus	Nombre de points d'eaux réhabilités			
Activités	Mobilisation des ressources ; Lancement d'Appel d'Offres, examen des offres techniques et financières ; notification au cocontractant ; Exécution des travaux ; suivi/évaluation des travaux ; Réception des travaux			
5 Lien avec la programmation				
Orientations	Description			
DPNV	Le projet est conforme à la priorité des communautés de : Baïla, Goingou, Mbaoulari, Laoudjougoy, Sorombéo. En effet, elles ont identifié dans le cadre de leur DPNV que l'eau était important pour l'amélioration de la qualité de vie. Ces communautés ont recensé leurs problèmes, les ont analysé et a trouvé qu'il était judicieux de réhabiliter les points d'eau défectueux			
PCD	Le PCD a simplement repris les actions issues des priorités du DPNV. Il a mis un accent particulier sur l'impact de cette réalisation dans ces communautés.			
Stratégie sectorielle	L'action est cohérente à la stratégie sectorielle qui est de densifier les infrastructures hydrauliques dans les communautés ou sévissent des grands risques d'épidémies liées à l'eau			
Politique nationale (DSCE)	Le projet tient compte de la stratégie nationale inscrite dans le DSCE et qui est en cohérence avec l'OMD N°7 qui est d'assurer un environnement durable			

1		Jour	Mois	Année	Observation
	Date d'établissement			2015	A déterminer avant la période d'exécution
	Date de soumission	24	08	2015	
	Autres dates importantes				
2	Informations sur le projet				
	Nom de la communauté ou du village bénéficiaire	Madingring centre urbain			
	Nom de la commune bénéficiaire	Madingring			
	Département	Mayo Rey			
	Région	Nord			
	Titre du projet	Construction d'un bloc maternel à l'EP Maternel de Madingring			
3	Financement du projet				
	Libellés				Montant
	Contribution de la communauté/village	/			
	Contribution sur budget communal = 0%				2 500 000
	Contribution sur budget de l'Etat (BIP=100%)				
	Autres cofinancements confirmés (90%)				22 500 000
	Montant sollicité				/
	Total				25 000 000
4	Objectifs du projet				
	Groupes cibles bénéficiaires	Populations de Madingring centre urbain			
	Problème à résoudre	Comblent l'insuffisance en infrastructures scolaires			
	Objectif global	Faciliter l'accès à une éducation de base de qualité			
	Objectif spécifique	Améliorer les offres scolaires publiques			
	Résultats attendus	Salles de classe construite et cadre propice pour les études			
	Activités	Mobilisation des ressources ; Lancement d'Appel d'Offres, examen des offres techniques et financières ; notification au cocontractant ; Exécution des travaux ; suivi/évaluation des travaux ; Réception des travaux			
5	Lien avec la programmation				
	Orientations	Description			
	DPNV	Le projet est conforme à la priorité de la Communauté Madingring centre urbain tel que formulé dans la liste des projets prioritaires identifiés dans le cadre du DPNV. Cette communauté a recensé ses problèmes, analysé les problèmes et a trouvé qu'il était judicieux de construire un bloc maternel dans leurs localités respectives			
	PCD	Le PCD a simplement repris les actions issues des priorités du DEUC. Il a mis un accent particulier sur l'impact de cette réalisation dans cette communauté.			
	Stratégie sectorielle	L'action est cohérente à la stratégie sectorielle de l'éducation de base et qui est de densifié l'offre en infrastructures de base de qualité			
	Politique nationale (DSCE)	Le projet tient compte de la stratégie nationale inscrite dans le DSCE et qui est en cohérence avec l'OMD N°2			

1		Jour	Mois	Année	Observation
	Date d'établissement			2015	A déterminer avant la période d'exécution
	Date de soumission	24	08	2015	
	Autres dates importantes				
2	Informations sur le projet				
	Nom de la communauté ou du village bénéficiaire	Madingring centre urbain			
	Nom de la commune bénéficiaire	Madingring			
	Département	Mayo Rey			
	Région	Nord			
	Titre du projet	Construction d'un forage équipé de PMH à l'EM publique de Madingring			
3	Financement du projet				
	Libellés				Montant
	Contribution de la communauté/village	/			
	Contribution sur budget communal = 5%				385 000
	Contribution sur budget de l'Etat (BIP=0%)				
	Autres cofinancements confirmés (95%)				7 315 000
	Montant sollicité	/			
	Total				7 500 000
4	Objectifs du projet				
	Groupes cibles bénéficiaires	Petite enfance, fréquentant l'école maternelle			
	Problème à résoudre	Améliorer la rétention des enfants durant les heures de classe			
	Objectif global	Réduire le taux de maladies hydriques			
	Objectif spécifique	Réduire la distance pour l'accès à l'eau de qualité durant les heures de classe et de jeux			
	Résultats attendus	Nombre de forages construits			
	Activités	Mobilisation des ressources ; Lancement d'Appel d'Offres, examen des offres techniques et financières ; notification au cocontractant ; Exécution des travaux ; suivi/évaluation des travaux ; Réception des travaux			
5	Lien avec la programmation				
	Orientations	Description			
	DPNV	Le projet est complémentaire au projet de construction d'un bloc maternel, issu du DEUC			
	PCD	Le PCD a simplement repris les actions issues des priorités du DEUC . Il a mis un accent particulier sur l'impact de cette réalisation dans ces communautés.			
	Stratégie sectorielle	L'action est cohérente à la stratégie sectorielle environnementale qui est d'assurer un développement durable			
	Politique nationale (DSCE)	Le projet tient compte de la stratégie nationale inscrite dans le DSCE et qui est en cohérence avec l'OMD N°7			

1		Jour	Mois	Année	Observation
	Date d'établissement			2015	A déterminer avant la période d'exécution
	Date de soumission	24	08	2015	
	Autres dates importantes				
2	Informations sur le projet				
	Nom de la communauté ou du village bénéficiaire	Madingring centre urbain			
	Nom de la commune bénéficiaire	Madingring			
	Département	Mayo Rey			
	Région	Nord			
	Titre du projet	Construction d'un forage équipé de PMH à l'EM publique de Madingring			
3	Financement du projet				
	Libellés	Montant			
	Contribution de la communauté/village	/			
	Contribution sur budget communal = 5%	385 000			
	Contribution sur budget de l'Etat (BIP=0%)				
	Autres cofinancements confirmés (95%)	7 315 000			
	Montant sollicité	/			
	Total	7 500 000			
4	Objectifs du projet				
	Groupes cibles bénéficiaires	Petite enfance, fréquentant l'école maternelle			
	Problème à résoudre	Améliorer la rétention des enfants durant les heures de classe			
	Objectif global	Réduire le taux de maladies hydriques			
	Objectif spécifique	Réduire la distance pour l'accès à l'eau de qualité durant les heures de classe et de jeux			
	Résultats attendus	Nombre de forages construits			
	Activités	Mobilisation des ressources ; Lancement d'Appel d'Offres, examen des offres techniques et financières ; notification au cocontractant ; Exécution des travaux ; suivi/évaluation des travaux ; Réception des travaux			
5	Lien avec la programmation				
	Orientations	Description			
	DPNV	Le projet est complémentaire au projet de construction d'un bloc maternel, issu du DEUC			
	PCD	Le PCD a simplement repris les actions issues des priorités du DEUC . Il a mis un accent particulier sur l'impact de cette réalisation dans ces communautés.			
	Stratégie sectorielle	L'action est cohérente à la stratégie sectorielle environnementale qui est d'assurer un développement durable			
	Politique nationale (DSCE)	Le projet tient compte de la stratégie nationale inscrite dans le DSCE et qui est en cohérence avec l'OMD N°7			

1		Jour	Mois	Année	Observation
	Date d'établissement			2015	A déterminer avant la période d'exécution
	Date de soumission	24	08	2015	
	Autres dates importantes				
2	Informations sur le projet				
	Nom de la communauté ou du village bénéficiaire	Madingring centre urbain			
	Nom de la commune bénéficiaire	Madingring			
	Département	Mayo Rey			
	Région	Nord			
	Titre du projet	Construction d'un forage équipé de PMH au CETIC de Madingring			
3	Financement du projet				
	Libellés				Montant
	Contribution de la communauté/village	/			
	Contribution sur budget communal = 5%				385 000
	Contribution sur budget de l'Etat (BIP=0%)				
	Autres cofinancements confirmés (95%)				7 315 000
	Montant sollicité	/			
	Total				7 500 000
4	Objectifs du projet				
	Groupes cibles bénéficiaires	Elèves du CETIC de Madingring			
	Problème à résoudre	Améliorer la rétention des élèves durant les heures de classe			
	Objectif global	Réduire le taux de maladies hydriques			
	Objectif spécifique	Réduire la distance pour l'accès à l'eau de qualité durant les heures de classe et de jeux			
	Résultats attendus	Nombre de forages construits			
	Activités	Mobilisation des ressources ; Lancement d'Appel d'Offres, examen des offres techniques et financières ; notification au cocontractant ; Exécution des travaux ; suivi/évaluation des travaux ; Réception des travaux			
5	Lien avec la programmation				
	Orientations	Description			
	DPNV	Le projet est complémentaire au projet de construction d'un bloc de deux (02) salles de classes au CETIC de Madingring, issu du DEUC			
	PCD	Le PCD a simplement repris les actions issues des priorités du DEUC. Il a mis un accent particulier sur l'impact de cette réalisation au Centre Urbain			
	Stratégie sectorielle	L'action est cohérente à la stratégie sectorielle environnementale qui est d'assurer un développement durable			
	Politique nationale (DSCE)	Le projet tient compte de la stratégie nationale inscrite dans le DSCE et qui est en cohérence avec l'OMD N°7			

1		Jour	Mois	Année	Observation
	Date d'établissement			2015	A déterminer avant la période d'exécution
	Date de soumission	24	08	2015	
	Autres dates importantes				
2	Informations sur le projet				
	Nom de la communauté ou du village bénéficiaire	Madingring centre urbain			
	Nom de la commune bénéficiaire	Madingring			
	Département	Mayo Rey			
	Région	Nord			
	Titre du projet	Electrification de la ville de Madingring par Energie solaire			
3	Financement du projet				
	Libellés				Montant
	Contribution de la communauté/village	/			
	Contribution sur budget communal = 10%				34 500 000
	Contribution sur budget de l'Etat (BIP=0%)				
	Autres cofinancements confirmés (90%)				310 500 000
	Montant sollicité	/			
	Total				345 000 000
4	Objectifs du projet				
	Groupes cibles bénéficiaires	Les communautés du Centre Urbain de Madingring			
	Problème à résoudre	Réduire le coût de la vie			
	Objectif global	Faciliter l'accès à l'énergie électrique			
	Objectif spécifique	Accroître le revenu des acteurs du circuit économique et des corps de métiers			
	Résultats attendus	Nombre de km de ligne électrique BT édifiés			
	Activités	Mobilisation des ressources ; Lancement d'Appel d'Offres, examen des offres techniques et financières ; notification au cocontractant ; Exécution des travaux ; suivi/évaluation des travaux ; Réception des travaux			
5	Lien avec la programmation				
	Orientations	Description			
	DPNV	Le projet est conforme au plan de développement des communautés de l'Espace urbain de Madingring. Ces communautés ont relevé que l'absence d'énergie électrique est très préjudiciable à la qualité de vie et est source d'exode rural des jeunes et autres corps de métiers.			
	PCD	Le PCD a simplement repris les actions issues des priorités du DEUC. Il a mis un accent particulier sur l'impact de cette réalisation au Centre Urbain			
	Stratégie sectorielle	L'action est cohérente à la stratégie sectorielle environnementale qui est d'assurer un développement durable			
	Politique nationale (DSCE)	Le projet tient compte de la stratégie nationale inscrite dans le DSCE et qui est en cohérence avec l'OMD N°7			

1	Jour	Mois	Année	Observation
Date d'établissement			2015	A déterminer avant la période d'exécution
Date de soumission	24	08	2015	
Autres dates importantes				
2 Informations sur le projet				
Nom de la communauté ou du village bénéficiaire	Mbakla et Bongo			
Nom de la commune bénéficiaire	Madingring			
Département	Mayo Rey			
Région	Nord			
Titre du projet	Construction de 02 forages dont 01 à Mbakla et 01 à Bongo			
3 Financement du projet				
Libellés	Montant			
Contribution de la communauté/village	/			
Contribution sur budget communal = 10%	34 500 000			
Contribution sur budget de l'Etat (BIP=0%)				
Autres cofinancements confirmés (90%)	310 500 000			
Montant sollicité	/			
Total	345 000 000			
4 Objectifs du projet				
Groupes cibles bénéficiaires	Les communautés de Mbakla et Bongo			
Problème à résoudre	Accès à l'eau potable			
Objectif global	Faciliter l'accès à l'eau potable			
Objectif spécifique	Réduire la distance parcourue pour l'accès à une eau potable de qualité			
Résultats attendus	Nombre de forages disponibles			
Activités	Mobilisation des ressources ; Lancement d'Appel d'Offres, examen des offres techniques et financières ; notification au cocontractant ; Exécution des travaux ; suivi/évaluation des travaux ; Réception des travaux			
5 Lien avec la programmation				
Orientations	Description			
DPNV	Le projet est conforme au plan de développement des communautés de Mbakla et Bongo. Ces communautés ont noté que l'absence de points d'eau est source d'une augmentation des dépenses de santé, de la prolifération des maladies hydriques et de conflits entre les populations lors de la collecte de l'eau			
PCD	Le PCD a simplement repris les actions issues des priorités du DPNV. Il a mis un accent particulier sur l'impact de cette réalisation dans les communautés concernées			
Stratégie sectorielle	L'action est cohérente à la stratégie sectorielle environnementale qui est d'assurer un développement durable			
Politique nationale (DSCE)	Le projet tient compte de la stratégie nationale inscrite dans le DSCE et qui est en cohérence avec l'OMD N°7			

1		Jour	Mois	Année	Observation
	Date d'établissement			2015	A déterminer avant la période d'exécution
	Date de soumission	02	07	2015	
	Autres dates importantes				
2	Informations sur le projet				
	Nom de la communauté ou du village bénéficiaire	De Mayo Djarandi à Laoudjougoy (RN N°13) et de Mayo Djarandi à Moudouk frontière (RN N°13 A)			
	Nom de la commune bénéficiaire	Madingring			
	Département	Mayo Rey			
	Région	Nord			
	Titre du projet	Intervention d'urgence sur les ouvrages de franchissement de la Route Nationale N°13 et N°13A			
3	Financement du projet				
	Libellés				Montant
	Contribution de la communauté/village	/			/
	Contribution sur budget communal = 0%	/			/
	Contribution sur budget de l'Etat (BIP=100%)				12 000 000
	Autres cofinancements confirmés (0%)	/			/
	Montant sollicité	/			/
	Total				12 000 000
4	Objectifs du projet				
	Groupes cibles bénéficiaires	De Mayo Djarandi à Laoudjougoy (RN N°13) et de Mayo Djarandi à Moudouk frontière (RN N°13 A)			
	Problème à résoudre	Mobilité des populations			
	Objectif global	Faciliter la mobilité des personnes et des biens			
	Objectif spécifique	Réduire le coût de transport			
	Résultats attendus	Nombre d'ouvrages construit			
	Activités	Mobilisation des ressources ; Lancement d'Appel d'Offres, examen des offres techniques et financières ; notification au cocontractant ; Exécution des travaux ; suivi/évaluation des travaux ; Réception des travaux			
5	Lien avec la programmation				
	Orientations	Description			
	DPNV	Le projet est conforme au plan de développement des communautés le long des routes nationales, en ce qu'elles ont exprimé des préoccupations sur l'état de ses infrastructures qui se dégradent au fil des temps et deviennent inutilisables en saison de pluie, surtout au niveau des ouvrages de franchissement du centre urbain			
	PCD	Le PCD a simplement repris les actions issues des priorités du DPNV. Il a mis un accent particulier sur l'impact de cette réalisation dans les communautés concernées			
	Stratégie sectorielle	L'action est cohérente à la stratégie sectorielle environnementale qui est d'assurer un développement durable			
	Politique nationale (DSCE)	Le projet tient compte de la stratégie nationale inscrite dans le DSCE et qui est en cohérence avec l'OMD N°8			

1		Jour	Mois	Année	Observation
	Date d'établissement			2015	A déterminer avant la période d'exécution
	Date de soumission	02	07	2015	
	Autres dates importantes				
2	Informations sur le projet				
	Nom de la communauté ou du village bénéficiaire	De Djibao-Madingring-Sorombéo			
	Nom de la commune bénéficiaire	Madingring			
	Département	Mayo Rey			
	Région	Nord			
	Titre du projet	Intervention sommaire sur les ouvrages de franchissement du réseau routier non prioritaire Djibao-Madingring-Sorombéo			
3	Financement du projet				
	Libellés				Montant
	Contribution de la communauté/village	/			
	Contribution sur budget communal = 100%				8 000 000
	Contribution sur budget de l'Etat (BIP=0%)				/
	Autres cofinancements confirmés (0%)				/
	Montant sollicité				/
	Total				8 000 000
4	Objectifs du projet				
	Groupes cibles bénéficiaires	Djibao-Madingring-Sorombéo			
	Problème à résoudre	Mobilité des populations			
	Objectif global	Faciliter la mobilité des personnes et des biens			
	Objectif spécifique	Réduire le coût de transport			
	Résultats attendus	Nombre d'ouvrages construit			
	Activités	Mobilisation des ressources ; Lancement d'Appel d'Offres, examen des offres techniques et financières ; notification au cocontractant ; Exécution des travaux ; suivi/évaluation des travaux ; Réception des travaux			
5	Lien avec la programmation				
	Orientations	Description			
	DPNV	Le projet est conforme au plan de développement des communautés de Djibao-Madingring-Sorombéo, en ce qu'elles ont exprimé des préoccupations sur l'état de ses infrastructures qui se dégradent au fil des temps et deviennent inutilisables en saison de pluie.			
	PCD	Le PCD a simplement repris les actions issues des priorités du DPNV. Il a mis un accent particulier sur l'impact de cette réalisation dans les communautés concernées			
	Stratégie sectorielle	L'action est cohérente à la stratégie sectorielle environnementale qui est d'assurer un développement durable			
	Politique nationale (DSCE)	Le projet tient compte de la stratégie nationale inscrite dans le DSCE et qui est en cohérence avec l'OMD N°8			

1		Jour	Mois	Année	Observation
	Date d'établissement			2015	A déterminer avant la période d'exécution
	Date de soumission	02	07	2015	
	Autres dates importantes				
2	Informations sur le projet				
	Nom de la communauté ou du village bénéficiaire	Gor, Mayo Djarendi, Sorombéo, Djémadjou 1, Djémadjou 2, Djeing 2, Gambou, Bongo, Nganadjé Carrefour			
	Nom de la commune bénéficiaire	Madingring			
	Département	Mayo Rey			
	Région	Nord			
	Titre du projet	Fourniture et Pose de douze (27) lampadaires solaires dans les localités de : Gor, Mayo Djarendi, Sorombéo, Djémadjou 1, Djémadjou 2, Djeing 2, Gambou, Bongo, Nganadjé Carrefour			
3	Financement du projet				
	Libellés				Montant
	Contribution de la communauté/village				/
	Contribution sur budget communal = 100%				15 000 000
	Contribution sur budget de l'Etat (BIP=0%)				/
	Autres cofinancements confirmés (0%)				/
	Montant sollicité				/
	Total				15 000 000
4	Objectifs du projet				
	Groupes cibles bénéficiaires	Gor, Mayo Djarendi, Sorombéo, Djémadjou 1, Djémadjou 2, Djeing 2, Gambou, Bongo, Nganadjé Carrefour			
	Problème à résoudre	Améliorer la sécurité des personnes et des biens			
	Objectif global	Faciliter l'accès à une source d'énergie électrique			
	Objectif spécifique	Mettre au niveau des zones à forte agglomération des équipements d'éclairage			
	Résultats attendus	Nombre de lampadaires solaires construits			
	Activités	Mobilisation des ressources ; Lancement d'Appel d'Offres, examen des offres techniques et financières ; notification au cocontractant ; Exécution des travaux ; suivi/évaluation des travaux ; Réception des travaux			
5	Lien avec la programmation				
	Orientations	Description			
	DPNV	Le projet est conforme au plan de développement des communautés de Gor, Mayo Djarendi, Sorombéo, Djémadjou 1, Djémadjou 2, Djeing 2, Gambou, Bongo, Nganadjé Carrefour. Ces communautés ont exprimé le faible niveau d'animation du village par l'absence d'infrastructures capables de mobiliser les jeunes qui veulent entreprendre les activités de développement et de sécurité de la localité.			
	PCD	Le PCD a simplement repris les actions issues des priorités du DPNV. Il a mis un accent particulier sur l'impact de cette réalisation au niveau des communautés concernées			
	Stratégie sectorielle	L'action est cohérente à la stratégie sectorielle environnementale qui est d'assurer un développement durable			
	Politique nationale (DSCE)	Le projet tient compte de la stratégie nationale inscrite dans le DSCE et qui est en cohérence avec l'OMD N°8			

1	Jour	Mois	Année	Observation
Date d'établissement			2015	A déterminer avant la période d'exécution
Date de soumission	02	07	2015	
Autres dates importantes				
2	Informations sur le projet			
Nom de la communauté ou du village bénéficiaire	Madingring			
Nom de la commune bénéficiaire	Madingring			
Département	Mayo Rey			
Région	Nord			
Titre du projet	Construction de 6 boutiques au carrefour marché de nuit de Madingring			
3	Financement du projet			
	Libellés			Montant
	Contribution de la communauté/village	/		
	Contribution sur budget communal = 100%			15 000 000
	Contribution sur budget de l'Etat (BIP=0%)	/		
	Autres cofinancements confirmés (0%)	/		
	Montant sollicité	/		
	Total			15 000 000
4	Objectifs du projet			
Groupes cibles bénéficiaires	Centre Urbain de Madingring			
Problème à résoudre	Assurer la conservation et la commercialisation des produits agropastoraux			
Objectif global	Améliorer les recettes communales			
Objectif spécifique	Réduire les coûts liés à la sécurisation et la conservation des produits agropastoraux			
Résultats attendus	Nombre de boutiques construites			
Activités	Mobilisation des ressources ; Lancement d'Appel d'Offres, examen des offres techniques et financières ; notification au cocontractant ; Exécution des travaux ; suivi/évaluation des travaux ; Réception des travaux			
5	Lien avec la programmation			
Orientations	Description			
DPNV	Le projet est conforme au plan de développement des communautés de l'Espace urbain de Madingring. Certains corps de métiers, notamment les commerçants ont relevé que l'absence des boutiques est très préjudiciable au bon déroulement de leur activités commerciales et augmentent le coût des marchandises à cause des frais et des risques de pénuries lors de leur transport.			
PCD	Le PCD a simplement repris les actions issues des priorités du DEUC. Il a mis un accent particulier sur l'impact de cette réalisation au Centre Urbain			
Stratégie sectorielle	L'action est cohérente à la stratégie sectorielle environnementale qui est d'assurer un développement durable			
Politique nationale (DSCE)	Le projet tient compte de la stratégie nationale inscrite dans le DSCE et qui est en cohérence avec l'OMD N°8			

DOCUMENT A Atlas des cartes (cartes thématiques de référence, Planification spatiale des infrastructures prioritaires à construire en format

Document B : Rapport consolidé du Diagnostic participatif