

REPUBLIQUE DU CAMEROUN  
Paix-Travail-Patrie  
-----  
REGION DU NORD  
-----  
DEPARTEMENT DE LA BENOUE  
-----  
COMMUNE DE GAROUA III  
-----  
BP : 412 Garoua ; TEL : 22 27 13 54



REPUBLIC OF CAMEROON  
Peace-Work-Fatherland  
-----  
NORTH REGION  
-----  
BENOUE DIVISION  
-----  
GAROUA III RURAL COUNCIL  
-----  
Po Box 412 Garoua ; TEL: 22 27 13 54

*Planification communale avec l'appui du  
Programme National de Développement Participatif (PNDP)*



## PLAN COMMUNAL DE DEVELOPPEMENT DE GAROUA III



*Territoire et Développement Local*  
**Organisme d'Appui Local**

*Septembre 2011*

**SOMMAIRE**

---

Remerciements .....	iv
Résumé .....	v
Liste des abréviations .....	vi
Liste des tableaux .....	viii
Liste des photos .....	viii
Liste des cartes.....	ix
Liste des annexes .....	
<b>1. INTRODUCTION .....</b>	<b>1</b>
1.1. Contexte et justification .....	2
1.2. Objectifs du PCD .....	2
1.3. Structure du document .....	3
<b>2. METHODOLOGIE .....</b>	<b>4</b>
2.1. Préparation de l'ensemble du processus .....	5
2.2. Collecte des informations et traitement .....	7
2.3. Consolidation des données du diagnostic et cartographie .....	10
2.4. Atelier de planification, de mobilisation des ressources et de programmation .....	10
2.5. Mise en place du mécanisme de suivi évaluation participatif .....	12
<b>3. PRESENTATION SOMMAIRE DE LA COMMUNE .....</b>	<b>13</b>
3.1. Localisation de la commune .....	15
3.2. Milieu biophysique .....	15
3.3. Milieu humain .....	15
3.4. Principales infrastructures par secteur .....	19
3.5. Principales potentialités et ressources de la Commune .....	28
<b>4. SYNTHESE DES RESULTATS DU DIAGNOSTIC .....</b>	<b>29</b>
4.1. Synthèse du DIC .....	30
4.2. Principaux problèmes et besoins identifiés et consolidés par secteur .....	33
<b>5. PLANIFICATION STRATEGIQUE .....</b>	<b>46</b>
5.1. Vision et objectifs du PCD .....	46
5.2. Cadre logique par secteur .....	47
5.3. Coût estimatif du PCD .....	85
5.4. Esquisse du Plan d'utilisation et de gestion des terres de l'espace communal .....	85
<b>6. PROGRAMMATION .....</b>	<b>89</b>
6.1. Cadre de Dépenses à Moyen Terme (CDMT) des projets prioritaires .....	90
6.2. Cadre sommaire de gestion environnementale du CDMT .....	113
6.2.1. Principaux impacts socio-environnementaux potentiels .....	113
6.2.2. Mesures d'optimisation ou d'atténuation envisageables .....	115
6.2.3. Plan sommaire de gestion de l'environnement .....	117
6.3. Plan d'investissement annuel (PIA) .....	118
6.3.1. Ressources mobilisables et échéances .....	150
6.3.2. Programmation annuelle des projets prioritaires .....	156
6.3.3. Plan de financement du PCD .....	165
6.3.4. Plan opérationnel en faveur des populations vulnérables .....	169
6.4. Plan de Passation des marchés du PIA .....	170

<b>7. MECANISME DE SUIVI-EVALUATION.....</b>	<b>174</b>
7.1. Composition et attributions du comité de suivi-évaluation du PCD .....	177
7.2. Indicateurs de suivi et d'évaluation .....	177
7.3. Dispositif, outils et fréquence du reporting .....	178
7.4. Mécanisme de préparation du PIA et de révision du PCD.....	178
<b>8. PLAN DE COMMUNICATION SUR LA MISE EN ŒUVRE DU PCD.....</b>	<b>179</b>
<b>9. Conclusion .....</b>	<b>184</b>
<b>BIBLIOGRAPHIE .....</b>	<b>186</b>
<b>ANNEXES.....</b>	<b>187</b>
- Fiches de projets du PIA	
- Document A : Atlas des cartes (cartes thématiques de référence, Planification spatiale des infrastructures prioritaires à construire en format A 3 si possible)	
- Document B : Rapport consolidé du Diagnostic participatif	
- Document C : liste noms et adresses des représentants des CC des villages de la commune (président et secrétaire	

## REMERCIEMENTS

Le travail ainsi effectué a été rendu possible grâce à une importante contribution de l'exécutif communal, les populations locales et de nombreuses personnes ressources qui nous ont accompagnés et soutenus sans relâche et à qui nous adressons nos sincères et vifs remerciements. Qu'il nous soit permis de penser particulièrement à :

- ☞ Dr OUSMAÏLA MOHAMADOU, Coordonnateur régional PNDP du Nord, pour sa disponibilité permanente et la diligence des dossiers relatifs à cette étude en vue de sa bonne exécution ;
- ☞ Monsieur TIKELA Casimir pour les solutions et propositions techniques faites à l'issu de ses descentes sur le terrain dans le cadre du suivi du déroulement de l'étude ;
- ☞ Monsieur Hamidou Laïmani, Maire de la Commune de Garoua, ses deux Adjoints, les Conseillers Municipaux et tout le personnel pour les précieux conseils et leurs disponibilités ;
- ☞ Monsieur le Sous Préfet de l'Arrondissement de Garoua III pour toutes les facilités administratives accordées ;
- ☞ Aux représentants des différents sectoriels de Bocklé et de Garoua ;
- ☞ Les autorités traditionnelles (Lawan et Djaoro) pour la mobilisation des populations ayant conduit à une participation effective de ces dernières aux diagnostics ;
- ☞ Aux populations locales pour leur participation massive à toutes les étapes du processus ;
- ☞ Aux facilitateurs endogènes de tous les villages de la commune de Garoua III ;
- ☞ A toutes les équipes de TERDEL l'OAL d'accompagnement de la commune d'arrondissement de Garoua III dans l'élaboration du PCD.

## RESUME

Le Plan Communal de Développement (PCD) est une présentation de la situation de base ou de référence aussi exhaustive que possible des atouts de la Commune d'arrondissement de Garoua III, Il a permis de répertorier les dynamiques existantes, les problèmes et les contraintes de développement. Elaboré suivant une démarche participative, son objectif est de garantir une meilleure prise en compte des potentialités et contraintes de développement de la commune et une implication effective des populations dans le processus de définition des besoins et de prise de décisions, ainsi qu'une meilleure appropriation des investissements.

Il ressort de ce document que dans le processus de son développement, la jeune commune de Garoua III a adopté la vision à long terme. C'est dans ce sens que les objectifs prioritaires définis à partir des atouts, des dynamiques et des contraintes ont été identifiés et planifiés tout en tenant compte des besoins des populations et des orientations aux niveaux régional et national..Pour permettre à la commune de réaliser ses projets prioritaires, les différentes sources de financement et leurs circuits de mobilisation ont été inventoriés de même qu'une stratégie de mobilisation de ressources a été mise en place. Une programmation a permis d'élaborer le Plan d'Investissement Annuel (PIA), le Cadre de Dépenses à Moyen Terme (CDMT), les tableaux d'évaluation environnementale stratégique sommaire (principaux impacts et mesures), le plan en faveur des personnes vulnérables et le Plan de Passation des marchés. Le PIA et le CDMT établi vise à terme **l'amélioration des conditions de vie des populations de la Commune d'arrondissement de Garoua III**. La mise en œuvre de ce PCD est estimée à un montant de **6 237 300 007 FCFA**.

## **LISTE DES ABREVIATIONS**

---

**ACEFA** : Programme d'Appui à la Compétitivité des Exploitations Familiale et agropastorales  
**APEE** : Association des Parents d'Elèves et d'Enseignants  
**BIP** : Budget d'Investissement Public  
**C2D** : Contrat Désendettement Développement  
**CAC** : Centimes Additionnels Communaux  
**CAF** : Centre d'Alphabétisation Fonctionnelle  
**CDEN** : Caisse de Développement de l'Élevage du Nord  
**CDMT** : Cadre des Dépenses à Moyen Termes  
**CEFAM** : Centre de Formation à l'Administration Municipale  
**CM** : Conseiller Municipal  
**CRGM** : Centre de Recherche Géologique et Minière  
**CUG** : Communauté Urbaine de Garoua  
**CVUC** : Commune et Villes Unies du Cameroun  
**DGF** : Dotation Générale de Fonctionnement  
**DIC** : Diagnostic Institutionnel Communal  
**FEICOM** : Fonds d'Équipement Intercommunal  
**GIC** : Groupe d'Initiative Commune  
**GTZ** : Gesellschaft Für Technische Zusammenarbeit  
**IADEM** : Initiative d'Allègement des Dettes Multilatérales  
**IRAD** : Institut de Recherche Agronomique et de Développement  
**LANAVET** : Laboratoire National Vétérinaire  
**MINADER** : Ministère de l'Agriculture et du Développement Rural  
**MINAS** : Ministère des Affaires sociales  
**MINATD** : Ministère de l'Administration territoriale, décentralisation  
**MINCOM** : Ministère de Commerce  
**MINDAF** : Ministère du Domaines et affaires foncières  
**MINDUH** : Ministère du Développement urbain et habitat  
**MINEDUB** : Ministère de l'Éducation de base  
**MINEE** : Ministère de l'Eau et énergie  
**MINEP** : Ministère de l'Environnement et protection de la nature  
**MINPIA** : Ministère Elevage, pêches et industries animales  
**MINSEEC** : Ministère de l'Enseignement secondaire  
**MINFOF** : Ministère des Forêts et faunes  
**MINFOP** : Ministère de l'Emploi et formation professionnelle  
**MINJEUN** : Ministère de la Jeunesse  
**MINMIDT** : Ministère des Mines et développement industriel  
**MINPMEESA** : Ministère des Petites et moyennes entreprises, économie sociale et artisanat  
**MINPOSTEL** : Ministère des Poste et télécommunication  
**MINPROFF** : Ministère de la Promotion de la femme et de la famille  
**MINRESI** : Ministère de la Recherche scientifique et innovations  
**MINSANTE** : Ministère de la Santé publique  
**MINSEP** : Ministère des Sport et éducation physique  
**MINTOUR** : Ministère du Tourisme  
**MINTP** : Ministère des Travaux publics  
**MINTRANS** : Ministère de Transport  
**MINTSS** : Ministère du Travail et sécurité sociale  
**MIPROMALO** : Mission de Promotion des Matériaux Locaux  
**PAJER-U** : Programme d'Appui à la Jeunesse Rurale et Urbaine

**PAOPES** : Programme d'Appui aux Organisations et Production de l'Economie Social  
**PCD** : Plan Communal de Développement  
**PDAV** : Programme d'Appui au Développement de l'Aviculture Villageoise  
**PDFP** : Programme de Développement de la Filière Porcine  
**PIA** : Plan d'Investissement Annuel  
**PIFMAS** : Programme de Fabrication des Matériels Sportifs  
**PNA** : Programme National d'Alphabétisation  
**PNAFM** : Programme National d'Appui à la Filière Maïs  
**PNDP** : Programme National de Développement Participatif  
**PTF** : Partenaires Techniques et Financiers  
**VIH/SIDA** : Syndrome Immuno Déficitaire Acquis  
**PVBF** : Programme de Valorisation des Bas-fonds  
**POS** : Plan d'Occupation des Secteurs  
**PS** : Plan Secteur  
**SG** : Secrétaire Général  
**RM** : receveur Municipal  
**CPMC** : Commission de Passation de Marché de la Commune  
**ISS** : interview Semi-structuré  
**MARP** : Méthode Accélérée de Recherche Participative  
**TERDEL** : Territoire et Développement Local  
**PUGT** : Plan d'Utilisation et de Gestion de Terre  
**CNJC** : Conseil national de la Jeunesse du Cameroun  
**EMF** : Etablissement de Micro Finance  
**CNPS** Caisse Nationale de la prévoyance Sociale

**LISTE DES TABLEAUX**

Tableau n°1 : Répartition des équipes des facilitateurs par zone .....	6
Tableau n° 2 : Les principaux marchés périodiques de la commune.....	19
Tableau n°3 : Faiblesse de la commune .....	30
Tableau n°4 : Opportunités de la commune.....	31
Tableau n°5 : principaux problèmes et besoins identifiés et consolidés par secteur .....	33
Tableau n°6 : Cadre logique par secteur .....	47
Tableau n°7 : Cadre logique de la commune de GAROUA III .....	77
Tableau n°8 : Programmation quinquennale des activités (planification).....	80
Tableau n°9 : Coût estimatif du plan communal de développement .....	85
Tableau n°10 : Plan d'utilisation et de gestion des terres de l'espace communal .....	88
Tableau n°11 : Cadre de dépenses à moyen terme (CDMT) des projets prioritaires .....	90
Tableau n°12 : Mesures d'optimisation ou d'atténuations envisageables .....	115
Tableau n° 13 : Plan sommaire de Gestion de l'environnement .....	117
Tableau n°14 : Plan d'investissement annuel .....	118
Tableau n°15 : ressources mobilisables et échéances.....	150
Tableau n°16 : Programmation annuelle des projets prioritaires.....	156
Tableau n°17 : Plan opérationnel des personnes vulnérables .....	169
Tableau n°18 : Plan de passation des marchés du PIA .....	170
Tableau n°19 : Synthèse des responsabilités et tâches des acteurs de S&E au niveau communal .....	175
Tableau n°20 : Indicateurs de suivi du PIA.....	177
Tableau n°21 : Communication interne au sein de la commune en tant qu'institution .....	180
Tableau n°22 : La communication avec les autorités et les sectoriels.....	180
Tableau n°23 : La communication entre la commune et les bénéficiaires.....	181
Tableau n°24 : Communication avec la société civile et le secteur privé .....	181
Tableau n°25 : la Communication avec les partenaires techniques et financiers.....	182
Tableau n°26 : Communication avec les élites extérieures et la diaspora .....	182
Tableau n°27 : La communication de masse .....	183
Tableau n°28 : Actions de plaidoyer .....	183

**Liste des photos**

Photo 1 : <i>exécutif communal de Garoua III, Responsable du PNDP et équipe de TERDEL lors de la réunion de prise de contact.....</i>	5
Photo 2 : <i>Séance de la phase théorique de la formation au siège de Terdel .....</i>	7
Photo 3 : <i>restitution de la carte participative par les femmes de Ngobara.....</i>	8
Photo 4 : <i>Elaboration de la carte participative des hommes de Ngobara .....</i>	8
Photo 5 : <i>Atelier de lancement du DIC .....</i>	10
Photo 6 : <i>bas-fonds situé (ouest de Bocklé) exploité par les agriculteurs, pêcheurs et éleveurs .....</i>	32



**Liste des cartes**

---

Carte 1 : Villages de la commune d'arrondissement de Garoua 3.....	14
Carte 2 : Répartition des populations par village de la commune d'arrondissement de Garoua 3.....	16
Carte 3 : Routes et pistes de la commune d'arrondissement de Garoua 3.....	20
Carte 4 : Etablissements scolaires de la commune d'arrondissement de Garoua 3.....	22
Carte 5 : Centres de santé et centre de rééducation fonctionnel des handicapés de la commune d'arrondissement de Garoua 3.....	24
Carte 6 : Puits de la commune d'arrondissement de Garoua 3.....	26
Carte 7: Forages de la commune d'arrondissement de Garoua 3.....	27
Carte 8 : Ressources Naturelles de la commune d'arrondissement de Garoua 3.....	87

*Première partie :*  
**INTRODUCTION**

- 1.1. Contexte et justification**
- 1.2. Objectifs du PCD**
- 1.3. Structuration du document**

## **I - INTRODUCTION**

Dans le cadre de la mise en œuvre des Objectifs du Millénaire pour le Développement (OMD) dans leurs ensembles, les autorités camerounaises ont élaboré suivant une démarche participative impliquant tous les acteurs du développement, le premier Document de Stratégie de Réduction de la Pauvreté (DSRP) en avril 2003. Elaborée pour la période 2003-2007, cette stratégie de réduction de la pauvreté est basée pour l'essentiel sur les stratégies sectorielles. La mise en œuvre du Document de Stratégie de Réduction de la Pauvreté (DSRP) a permis au Gouvernement de maintenir la stabilité du cadre macroéconomique et de soutenir des taux de croissance positifs jusqu'en 2008. Toutefois, le profil général de croissance est resté en retrait du niveau espéré pour résorber substantiellement la pauvreté. Lors des évaluations successives de la mise en œuvre du DSRP et des consultations participatives, le Gouvernement camerounais a relevé des manquements et a décidé de réviser le document.

Le processus de révision de la stratégie a abouti à un deuxième document qui est celui de Stratégie pour la Croissance et l'Emploi (DSCE). Elaboré suivant une démarche participative impliquant tous les acteurs du développement, ce document intègre en plus la vision de développement à long terme assortie de programmes de développement pluriannuels. C'est dans ce sens que, le Gouvernement a élaboré un document de vision partagée du Développement au Cameroun à l'horizon 2035. Elle se formule ainsi qu'il suit : « **le Cameroun, un pays émergent, démocratique et uni dans sa diversité** »

Le DSCE qui va couvrir les dix premières années (2010-2020) de la vision à long terme (2035) est centré sur l'accélération de la croissance, la création d'emplois formels et la réduction de la pauvreté. Au niveau des Collectivités Territoriales Décentralisées (CTD), l'accent est mis sur l'élaboration systématique des plans de développement régionaux et communaux conformément aux compétences reconnues à ces collectivités en matière de planification de leur développement. Aussi, dans le cadre de cette nouvelle dynamique socio - politique marquée par le processus de la décentralisation et du développement durable, la Loi N°2004/017 du 22 Juillet 2004 portant orientation de la décentralisation confère aux communes et aux régions la compétence d'élaborer et d'exécuter leurs politiques et plans de développement dans le respect des grandes orientations de l'Etat.

C'est dans cette perspective que appuyé par le Programme National de Développement Participatif (PNDP), la commune d'arrondissement de Garoua III a pris la décision d'élaborer son Plan Communal de Développement (PCD). A ce titre, une convention entre le PNDP, la commune d'arrondissement de Garoua III et l'OAL TERDEL a été signée. L'OAL est chargé d'accompagner la commune dans l'élaboration de son Plan Communal de développement et le montage des requêtes.

### **1.1. Contexte et justification**

Dans le cadre de la mise en œuvre de la stratégie pour la croissance et l'emploi et dans la mouvance actuelle de la décentralisation, les communes occupent de plus en plus une place centrale et deviennent des véritables acteurs du processus de développement socio-économique.

Dans ce contexte, le transfert de responsabilité aux communes ne saurait se faire d'une manière spontanée. C'est ainsi qu'avec l'aide de partenaires au développement, le Gouvernement du Cameroun met en œuvre le Programme National de Développement Participatif (PNDP) afin de permettre aux communes de prendre leurs responsabilités dans le processus progressif de décentralisation, afin de se doter des moyens d'une participation effective au processus de développement.

### **1.2. Objectifs du PDC**

Le Plan Communal de développement (PCD) a pour objectif de garantir une meilleure prise en compte des potentialités et contraintes de développement de la commune et une implication effective des populations dans le processus de définition des besoins et de prise de décisions, ainsi qu'une meilleure appropriation des investissements.

### **1.3. Structure du document**

Le présent PCD est subdivisé en huit parties :

- Première partie : Introduction
- Deuxième partie : Méthodologie
- Troisième partie : Présentation sommaire de la commune
- Quatrième partie : Synthèse des résultats du diagnostic
- cinquième partie : Planification stratégique
- Sixième partie : Programmation
- Septième partie : Mécanisme de suivi-évaluation
- Huitième partie : Plan de communication sur la mise en œuvre du PCD

*Deuxième partie :*  
**METHODOLOGIE**

- 2.1. Préparation de l'ensemble du processus**
- 2.2. Collecte des informations et traitement**
- 2.3. Consolidation des données du diagnostic et cartographie**
- 2.4. Atelier de planification, de mobilisation des ressources et de programmation**
- 2.5. Mise en place du mécanisme de suivi évaluation participatif**

## II. METHODOLOGIE

### 2.1. Préparation de l'ensemble du processus

L'approche participative est la démarche adoptée pour cette élaboration du Plan Communal de Développement (PCD) de la commune d'arrondissement de Garoua III. La confection de ce plan suivra les étapes suivantes :

- La préparation ;
- Le diagnostic participatif ;
- La planification ;
- La mobilisation des ressources ;
- La programmation.

Dans tout processus de planification, la préparation est la première étape. Elle est primordiale et très déterminante pour le succès de la réalisation d'un plan de développement local. Elle précise le cadre et situe les responsabilités des différentes parties prenantes dans la mise en œuvre de ce processus. La préparation du processus de planification s'est effectuée en quatre phases liées :

#### **Première étape : Préparation au niveau communal et des autorités administratives**

- Prise de contact avec l'exécutif municipal

Dans le cadre du lancement des activités de l'élaboration du Plan Communal de Développement de la commune d'arrondissement de Garoua III, la réunion de prise de contact entre l'OAL TERDEL et l'exécutif communal en présence des responsables du PNDP s'est tenue le 24 novembre 2010. Cette réunion avait pour but :

- La présentation de l'équipe complète de l'OAL en conformité avec l'offre (présentation physique du personnel clé de l'OAL et comparaison de ce personnel avec ceux-cités dans la demande de proposition de l'OAL) ;
- L'examen du contrat et de cahier de charge de l'OAL ;
- La signature du contrat, du cahier de charge et de l'ordre de service de l'OAL ;
- La présentation par l'OAL de sa méthodologie d'intervention et discussion ;
- L'information sur l'atelier de restitution de la formation de Guider en planification communale par l'équipe de l'OAL aux autres membres de l'équipe ;
- La présentation du projet de chronogramme détaillé des activités préalablement élaboré par l'OAL ;
- La présentation des bureaux de l'OAL dans la commune ;
- L'appui par l'OAL de la commune à la préparation d'introduction auprès des administrations et services techniques et dans les villages.



*Photo 1 : exécutif communal de Garoua III, Responsable du PNDP et équipe de TERDEL lors de la réunion de prise de contact*

- Information et sensibilisation des autorités administratives locales

La réunion de prise de contact avec les autorités administratives a permis à l'OAL TERDEL

- de rendre compte aux autorités, de la réunion de prise de contact avec l'exécutif municipal
- d'expliquer sa mission ;
- de présenter son chronogramme détaillé du déroulement du processus
- d'appuyer les autorités administratives de préparer des correspondances afin d'informer l'autorité traditionnelle locale sur les enjeux de la mission et les informer du passage des équipes de TERDEL dans les villages.

➤ Information et sensibilisation des autres parties prenantes

L'équipe de TERDEL a appuyé la commune à préparer des correspondances informant les différentes parties de l'importance du processus, de sa durée, de leur implication et les invitant à participer massivement aux réunions organisée au niveau des villages,

➤ Mise en place et opérationnalisation du dispositif institutionnel

A travers plusieurs réunions de concertation avec l'exécutif communale, l'équipe de coordination de l'OAL TERDEL a appuyé l'Exécutif communal à identifier les membres et à mettre en place le dispositif institutionnel de planification qui comprend :

- Le Comité de Pilotage (COFIL) : définit les orientations et la stratégie d'élaboration du plan ;
- L'équipe technique pluridisciplinaire : COMES (Conseil Municipal élargie aux Sectoriels), organe exécutif du COFIL ;
- Le Comité de Suivi : suivi des activités de l'OAL sur le terrain ;
- Les populations : facilitateurs endogènes dans les villages, appui l'OAL au niveau des villages.

L'OAL s'est assurée également de la signature par le Maire de l'arrêté municipal portant création, composition et attribution du comité de pilotage du PCD, du Comité de Suivi conformément à l'Arrêté type. Puis, l'OAL a présenté au comité de pilotage pour adoption, le chronogramme détaillé du déroulement du processus.

**Deuxième étape : La préparation au niveau de l'équipe de facilitation**

Pour mener à bien sa mission, l'OAL TERDEL a organisé ses équipes en tenant compte de l'aspect pluridisciplinaire. Ainsi le groupe de travail de l'OAL était constituée de :

- 04 équipes (un chef d'équipe et 02 membres par équipe ;
- un utilisateur de GPS ;
- et un coordonnateur.

Pour une bonne organisation du travail et une stratégie de mise en œuvre des activités, la commune avec ses 86 villages a été subdivisée en quatre zones et chaque zone est couverte par une équipe :

Tableau n°1 : répartition des équipes des facilitateurs par zone

N°	Zones	Délimitation	Equipes
01	Zone 1	Tous les villages situés sur la nationale N° 1 Garoua –Ngaoundéré (tronçon Bouklé- Manang) et les villages situés sur le tronçon Carrefour Kismatari – Kismatari	Equipe 1
02	Zone 2	Villages situés sur le tronçon carrefour Kismatari-Babla- Israël et Tronçon Sanguéré Paul-Babla Centre plus la zone de Dengui	Equipe 2
03	Zone 3	Djalingo Centre et tous les villages situés sur la rive gauche du Mayo Douka (Djamboutou, Tondiré, kourmi, Sarki Yayi etc)	Equipe 3
04	Zone 4	Villages situés entre l'axe bitumé et le Mayo Douka excepté Djalingo Centre (Ngobara, Sikito, Bibol, Iwaré, Douka Maïda, etc)	Equipe 4

L'équipe de facilitation qui a été constituée plus deux agents de la commune de Garoua III ont bénéficié de la formation théorique et pratique préalable sur la technique de l'élaboration du diagnostic participatif au niveau village et la préparation du matériels didactique pour les travaux de terrain tel

que fiche de collecte de données de base, papiers kraft marker, craies papiers format A4 ,Bic, crayons, règle, etc.

Cette formation a duré quatre (04) jours selon le programme ci-dessous :

- Phase théorique au siège de TERDEL : du 03 au 04/12/2010 ;
- Phase pratique dans le village Sanguéré.Ngal : du 06 au 07/12/2010.

Au total une quinzaine de facilitateurs ont été formés sur le processus. L'engouement et la recherche de l'appropriation a permis de mieux les outiller pour ce travail.



*Photo 2 : Séance de la phase théorique de la formation au siège de Terdel*

### **Troisième étape : Préparation au niveau des villages**

Les échanges sur les objectifs et les résultats attendus de la mission ont permis d'élaborer un programme consensuel pour le déroulement des travaux dans les villages. La rencontre de l'équipe de l'OAL avec les Chefs traditionnels au cours de laquelle la teneur des points abordés était :

- présentation du PNDP ;
- présentation de l'OAL et de ses attentes ;
- présentation de l'approche méthodologique pour la réalisation du diagnostic ;
- présentation du programme général du travail à effectuer.

### **Quatrième étape : Collecte et traitement des données de base**

La collecte des données de base s'est déroulée du 02 au 16 janvier 2011. Elle vise à disposer d'information qualitatives et quantitatives essentielles sur l'espace géographique couvert par la collectivité locale et s'est appuyée sur les données liées à :

- La présentation de la commune (Localisation, données physiques, données démographiques, activités économiques, acteurs du développement de la commune : monographie) ;
- L'état des lieux du développement de la commune ;
- Les secteurs productifs (Agriculture, élevage, exploitation des ressources naturelles, transformation, commerce et les équipements marchands, l'artisanat, le tourisme etc) ;
- Les secteurs sociaux (éducation, santé, route, eau et l'assainissement, énergie, protection sociale, moyens d'information et de communication) ;
- Des Projets et programmes de développement (PNDP, MEADEN, TERDEL, Sodecoton, etc)

Ces données collectées ont fait l'objet d'une analyse en vue de disposer d'information pertinente pour le processus de planification.

## **2.2. Collecte des informations et traitement**

La collecte des informations s'est effectuée lors de l'élaboration du diagnostic participatif.



Le diagnostic participatif est élaboré à deux niveaux :

- Village : Diagnostic Participatif Niveau village (DPNV) ;
- Commune : Diagnostic Institutionnel Communal (DIC).

### 2.2.1 Collecte des informations et traitement lors de l'élaboration DPNV

L'élaboration du diagnostic participatif au niveau village se résume à l'animation, au déroulement des outils (check list) de diagnostic d'identification et d'analyse en différents groupes socioprofessionnels pour une restitution/validation en plénière.

L'exécution du DPNV passe par les étapes suivantes : étapes d'identification et étape d'analyse.

#### - Etape d'identification :

Ici, les données sont surtout listées, répertoriées, aux besoins classées / catégorisées, aux fins d'analyse

Les outils du diagnostic d'identification sont :

- La carte participative ressortant les Unités de Paysage (en GSP puis mise en commun) ;



Photo 3 : Restitution de la carte participative par les femmes de Ngobara



Photo 4 : Elaboration de la carte participative des hommes de Ngobara

- ISS (en Groupement socioprofessionnel puis mise en commun) ;
- La matrice des potentialités, atouts, problèmes et contraintes ;
- Le transect ;
- Collecte de données géo-référencées des ressources identifiées dans les villages par GPS
- Tableau des organismes internes et externes ;
- Le diagramme de Venn ;
- Le tableau des problèmes et actions prioritaires du village ;
- Tableau de solutions endogènes ;
- L'arbre à problèmes ;
- les tableaux d'analyse simple ;
- Comité de concertation des solutions endogènes ;
- les tableaux de planification stratégique et opérationnelle

#### Etape d'analyse

Les données identifiées sont analysées (arbres à problèmes, analyse simple de cause à effet).

Les outils du diagnostic d'analyse sont :

- de la reformulation des problèmes et de leur regroupement par secteurs de développement ;
- de l'analyse des problèmes à travers le tableau d'analyse simple et de l'arbre à problèmes ;
- Liste des atouts
- du déroulement du tableau des solutions (NB : Seules les solutions qui peuvent être mises en place par les populations sont planifiées).
- de la planification stratégique et opérationnelle : les problèmes prioritaires qui pourront avoir des solutions au niveau du village ont fait l'objet des planifications stratégiques sur trois

années à venir ainsi qu'une planification opérationnelle pour l'année en cours (2011). Les actions ainsi retenues doivent être suivies et évaluées par les communautés. D'où la mise en place d'une structure de coordination (Comité de Concertation) au niveau communautaire

- Elaboration d'un projet de plan d'utilisation et de gestion durable des terres (à développer les années prochaines à partir des collectes de données géo-référencées des ressources (zones d'agriculture, d'élevage, de foresterie, autres ressources naturelles, des atouts et potentialités), Elaboration de la carte participative des ressources naturelles de la commune)
- Synthèse par secteur, des données du diagnostic réalisé dans tous les villages de la commune : établissement de la situation de référence par secteur, consolidation des données (problèmes et besoins), consolidation des matrices diagnostic des ressources naturelles

### **2.2.2 Collecte des informations et traitement lors de l'élaboration du DIC**

Le Diagnostic Institutionnel Communal ( DIC) est une analyse participative de la situation structurelle et organisationnelle de la Commune en tant qu'institution qui permet d'évaluer la capacité de la Commune à remplir ses missions et à assurer la maîtrise du développement communal et d'identifier les principaux axes de renforcement nécessaires à l'amélioration de l'efficacité et de la qualité des services fournis par la Commune.

Le DIC a pour objectifs d'analyser les relations entre la commune et les autres acteurs, de recueillir et documenter les informations liées à la situation administrative, financière, patrimoniale et ressources humaines, d'analyser et décrire le fonctionnement interne de la commune, d'identifier les forces et les faiblesses et d'identifier les axes de renforcement/d'amélioration.

Le DIC a permis d'avoir une meilleure visibilité et une meilleure compréhension du contexte communal et du fonctionnement interne de la commune.

La méthodologie de réalisation du DIC a été élaborée sur la base d'une liste d'éléments clés que nous avons regroupés en quatre catégories :

- Les ressources humaines ;
- Les ressources financières ;
- Le patrimoine communal ;
- La gestion des relations

Cette démarche (diagnostic participatif) qui est restée flexible et perfectible a associé les différents membres de l'équipe communale et d'autres personnes ressources extérieures : populations, partenaires de développement, structures déconcentrées de l'Etat, etc. Elle s'est déroulée du 22 au 25 mars 2011

Lors de ce diagnostic certains outils de la MARP sont utilisés :

- Observation directe ;
- Entretien informel ;
- ISS ;
- Guide d'entretien/Check List pour la réalisation des différents entretiens.




Photo 5 : Atelier de lancement du DIC

Les données (les ressources humaines, les ressources financières, le patrimoine communal et la gestion des relations) collectées pendant la phase préparatoire du DIC et complétés grâce au diagnostic participatif sont organisées et synthétisées. L'implication de la commune dans l'analyse des données a permis d'identifier des forces et faiblesses, de mettre en évidence des écarts entre quantités et typologie des ressources communales et leur gestion, et d'identifier des principaux axes et activités de renforcement de la commune.

L'analyse des données ainsi collectées a permis aux facilitateurs et l'OAL TERDEL- GIE de préparer la séance de restitution, d'échanges et validation des résultats qui a eu lieu le 29 mars 2011.

### **2.3. Consolidation des données du diagnostic et cartographie**

Après l'élaboration du DPNV, du DIC et du projet de PUGT, l'analyse et la consolidation de ces différents documents a permis d'obtenir un document de synthèse. Ce document a été validé le 24 juin 2011 au cours d'un atelier de restitution et de validation regroupant toutes les parties prenantes, notamment les représentants des populations.

Il ressort de cette synthèse que la commune de Garoua est constituée de 86 villages.

### **2.4. Atelier de planification, de mobilisation des ressources et de programmation**

#### **2.4.1. La planification**

L'étape du diagnostic participatif a permis d'établir une situation de base ou de référence aussi exhaustive que possible des atouts de la commune d'arrondissement de Garoua III et de répertorier les dynamiques existantes, les problèmes et les contraintes de développement. Les problèmes ont été reformulés, analysés et classés par ordre de priorité et par secteur.

La planification identifie les objectifs prioritaires à partir des atouts, des dynamiques et des contraintes. Elle tient compte des besoins des populations et s'arrime aux orientations des niveaux

supérieurs (régional et national). Elle procède de la définition d'objectifs à atteindre dans un horizon temporel donné, du choix de stratégies à mettre en œuvre pour atteindre les objectifs définis.

Une planification par secteur d'activités a été élaborée et un atelier de restitution – validation au niveau communal s'est tenu le 29 juin 2011 en présence des personnes ressources et acteurs clés.

L'OAL TERDEL s'est appuyé sur le document de synthèse pour élaborer un cadre logique qui a pris en compte les 28 secteurs (tableaux de planification stratégiques par secteur). Ensuite, TERDEL a transmis à chaque sectoriel sa partie (domaine concerné) pour observations et amendements. Le cadre logiques est validé le 29 juin 2011 au cours d'un atelier de restitution et de validation regroupant tous les sectoriels et les autres parties prenantes,

Cette étape a permis de retenir des actions prioritaires afin de mobiliser les ressources pour leur mise en œuvre.

#### **2.4.2. La mobilisation des ressources**

L'élaboration, la mise en œuvre et la gestion d'un plan de développement nécessitent des ressources importantes qu'il faut identifier et mobiliser. L'objectif de la mobilisation des ressources est :

- d'identifier et d'évaluer les différentes sources de financement ;
- d'amener les autorités et les populations à mobiliser des ressources pour la réalisation des projets ;
- de renforcer les capacités des collectivités territoriales en matière de recherche de financement.

On distingue trois catégories de ressources : les ressources humaines, les ressources financières et les ressources matérielles.

Dans la recherche de financement pour la réalisation des activités prioritaires identifiées dans la planification, un atelier de mobilisation s'est tenu le 30 juin 2011. Cet atelier avait pour but d'inventorier et présenter les différentes sources de financement et leurs circuits de mobilisation (Recettes propres, BIP, IADM, C2D, CAC, Allocation-PNDP, Redevance diverses, coopération décentralisée, autres sources, Ambassades, ...) et élaborer une stratégie, qui prend en compte la communication.

Après cette phase de mobilisation des ressources, une programmation des activités étalée sur un court terme et une budgétisation annuelle conséquente a été élaborée.

#### **2.4.3. La programmation**

La programmation consiste à mettre en adéquation les projets identifiés et les ressources mobilisables dans le temps sur la période de planification. Les projets retenus feront alors l'objet d'une programmation dans le temps et l'espace des projets.

La programmation vise à :

- hiérarchiser les projets en fonction des critères identifiés et des ressources mobilisables ;
- agencer les projets retenus sur la période de planification

L'atelier de programmation qui s'est tenue le 04 juillet 2011 a débute par le rappel des résultats de l'atelier et des critères retenus au cours de la planification (Identification des axes d'intervention prioritaires). Ensuite, on a procédé à la présentation de la classification des projets selon les critères de hiérarchisation et des ressources mobilisables. Enfin, la programmation a permis d'étaler dans le temps les projets retenus lors de la phase de planification et de préciser davantage le contenu de ces projets. Ce qui a aboutie à l'élaboration des tableaux de programmation (Plan d'investissement Annuel (PIA) dont la période va de juillet 2011 à décembre 2012 et le Cadre de Dépenses à Moyen Terme (CDMT) qui va durer 03 ans (janvier 2013 à décembre 2015).

Au cours de cette programmation, les tableaux d'évaluation environnementale stratégique sommaire (principaux impacts et mesures), du plan en faveur des personnes vulnérables et du Plan de Passation des marchés ont été élaborés.

**2.5. Mise en place du mécanisme de suivi-évaluation participatif»**

La procédure de sélection a consisté aux étapes suivantes :

1. Détermination de la Composition du comité ;
2. Attributions des membres du comité ;
3. Critères de sélection des membres du comité de suivi ;
4. Procédé de désignation des membres du comité.

*Troisième partie :*  
**PRESENTATION SOMMAIRE DE LA  
COMMUNE**

- 3.1. Localisation de la commune**
- 3.2. Milieu biophysique**
- 3.3. Milieu humain**
- 3.4. Principales infrastructures par secteur**
  
- 3.5. Principales potentialités et ressources de la  
Commune ;**



### III. PRESENTATION SOMMAIRE DE LA COMMUNE

#### 3.1. Localisation de la commune

Créée en 2007 par décret n° 2007/117 du 24/04/2007, la Commune d'Arrondissement de Garoua III est issue de l'éclatement de l'Ex-commune Rurale de Garoua (Kismatari, Perma et Pitoyael 1 et 2) et de la commune de Ngong.

Cette commune est située dans la Région du Nord, Département de la Bénoué, Arrondissement de Garoua III. Sa superficie est d'environ 432,5 km<sup>2</sup>. Bocklé, chef-lieu de cet arrondissement se trouve à environ cinq kilomètres (05) du centre urbain de Garoua. La commune est limitée :

- Au Nord par le fleuve Bénoué ;
- Au Sud, à l'Est et à l'Ouest par la commune de Ngong ;

#### 3.2 Milieu biophysique

##### a) Relief

Le relief est essentiellement constitué d'une vaste plaine qui regorge de nombreuses zones marécageuses ou inondées. Par endroit, le relief est caractérisé par des pénéplaines interrompues par des contreforts rocheux collinaires de dizaines de mètres d'altitude.

##### b) Climat

Le climat est tropical de type soudanien. Il est caractérisé par une longue saison sèche d'octobre à avril et une courte saison des pluies de mai à septembre. La pluviométrie moyenne annuelle s'élève à 1.000 mm d'eau. Les températures restent élevées avec une moyenne de 28°C et des maxima atteignant 40 à 45°C en mars et avril.

##### c) Végétation

La végétation de la Commune d'arrondissement de Garoua III est constituée de savane boisée et des galeries forestières par endroits (le long des cours d'eau). Les espèces floristiques rencontrées sont constituées de *Hyparrhemia rufa* le long des rivières, *Borassum aethiopicum*, *Boswelli dalzielii*, *Commiphora africana*, de *C. Pedunculata*, *Dalbergia melanoxylon*, *L. microcarpa*, *Bombax costatum*, *Prosopis africana*, *Anogeissus leicarpus*, *Vittellaria paradoxa*, les plantations d'*azadirachta indica*, d'*Eucalyptus camadulensis*. On peut également signaler l'importance de diverses graminées sur le tapis herbacé de la région (*Andropogon goyanus*, *Cymbogon giganteus*, *Loudetia SPP*). Le rônier *Borassus arthiopicum* constitue également la flore particulière des zones marécageuses ou inondées.

Cependant, la pression agricole, les besoins en bois de chauffe, en bois d'œuvres et la production du charbon pour la vente ont dégradé le paysage qui est devenu plus ou moins arbustif aujourd'hui.

##### d) Géologie et pédologie :

Les sols sont du type ferrugineux sur socle et grès. On a à faire à des terres très profondes à texture sableuse et de bonnes potentialités avec des terres alluviales le long de la Bénoué en terrain plat.

##### e) Hydrographie :

Le réseau hydrographique est constitué principalement du fleuve Bénoué et de quelques mayos qui ne coulent qu'en saison des pluies et connaissent souvent des inondations. Il existe également quelques mares qui offrent des opportunités pour diverses activités allant de la pêche à l'agriculture en passant par l'élevage.

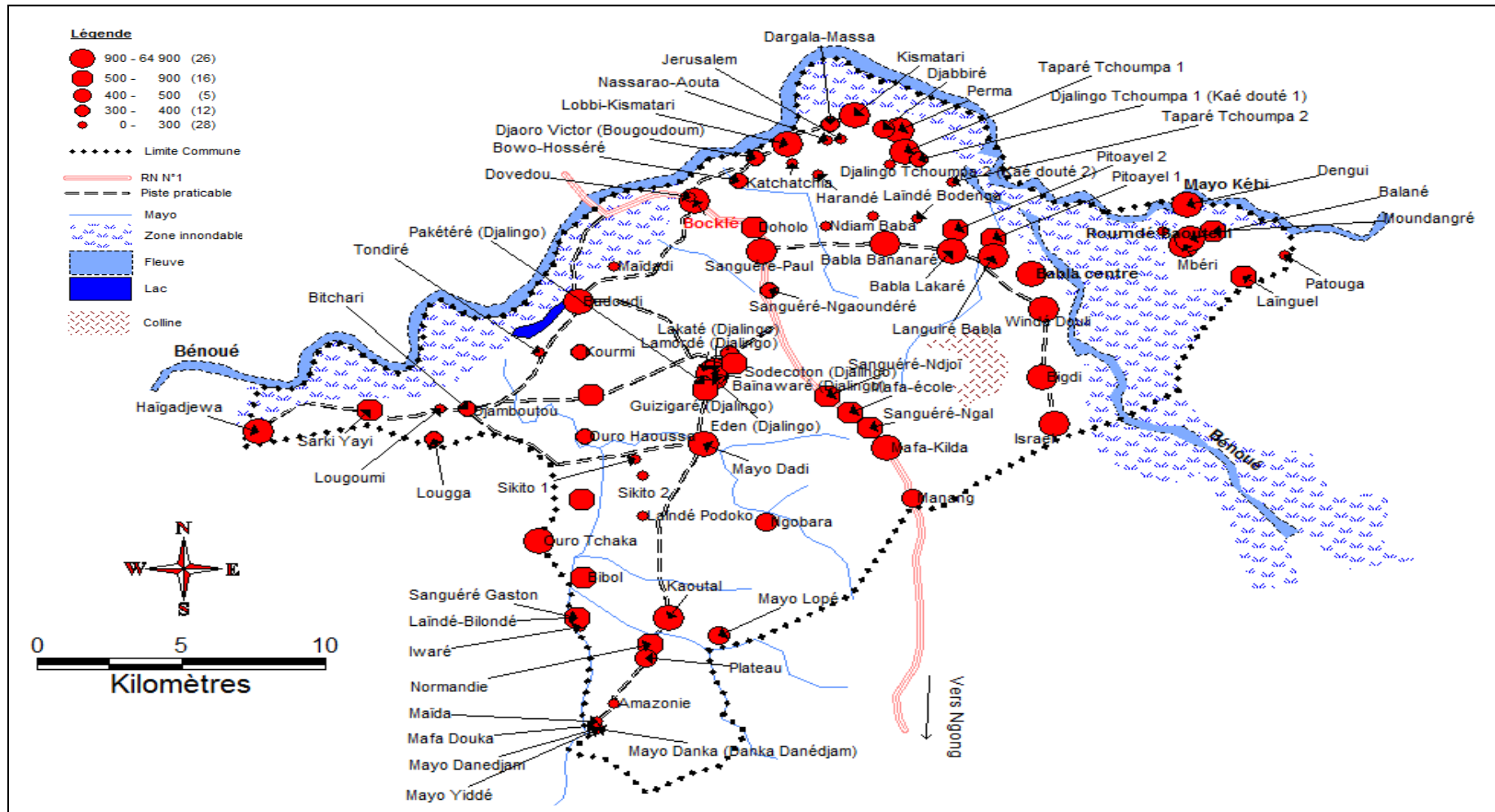
#### 3.3. Milieu humain

A l'instar de toute la Région du Nord, la commune d'arrondissement de Garoua III a connue des vagues successives de migration à cause de la présence des terres vierges inexploitées et de sa proximité avec la ville de Garoua. Sa population estimée à 64 806 habitants, est caractérisée par une grande richesse ethnique dont les principales sont :

- o les Foulbé, les Fali, qui sont des autochtones ;
- o les Guiziga, Moundang, Massa, Toupouri, Mafa, qui viennent pour la plupart de l'Extrême-Nord ;
- o Les Guidar, les Bata, qui viennent de la région du Nord
- o les Bornouans, Haoussa et Ibo sortent du Nigéria et
- o les Sara, Mboum, Lélé, Laka et les Gambaye sont arrivés du Tchad.



**COMMUNE DE GAROUA III : REPARTITION DES POPULATIONS PAR VILLAGE**



TERDEL 2011

Réalisation : Boubakary Simon

➤ **Organisation sociale**

La vie sociale est organisée à cheval autour deux Lamidats (le Lamidat de Tchéboa et celui de Garoua) ayant respectivement à leur tête un Lamido (Chef traditionnel), assisté par une cour de « ministres » chargés de la gestion des affaires du territoire relevant de chaque Lamidat. Les Ardo/Lawane contrôlent le bloc de quartiers ou village. Au niveau de chaque quartier ou localité se trouve un Djaouro qui rend compte à sa hiérarchie qui est Ardo/Lawane.

En somme, la Commune compte 14 chefferies de 3<sup>e</sup> degré ou « lawanat ».

➤ **Principales activités économiques**

**Les activités agropastorales**

Les deux principales activités des populations de la Commune d'arrondissement de Garoua III sont : l'agriculture et l'élevage.

**L'agriculture**

C'est la principale activité pratiquée dans la commune et fait vivre la quasi-totalité de la population. La disponibilité des terres cultivables et la présence d'un certain nombre des structures d'encadrement et organisations paysannes constituent un atout non négligeable pour cette activité. Les cultures pratiquées dans la région sont subdivisées en deux grands groupes que sont les cultures vivrières et les cultures industrielles.

Les principales cultures vivrières (maïs, mil, riz) sont à la base de l'alimentation. A ces céréales s'ajoutent l'arachide, le manioc, le niébé, le gombo, la tomate, le soja, le sésame, le taro et beaucoup d'autres vivriers. Plus de la moitié de la production sont destinée à la consommation locale. Le reste est soigneusement gardé pour attendre la période de soudure et bien préparer la campagne agricole prochaine soit vendu pour résoudre les problèmes ponctuels (santé, éducation...). Les outils de production sont rudimentaires et ne permettent pas d'obtenir des productions importantes. La conséquence est la difficulté d'exploitation de grandes superficies. La liste non exhaustive de ces outils est la suivante : houe à longue manche, houe à courte manche, machette, hache, faucille, quelques charrues pour la culture attelée.

La principale culture de rente de la Commune est le coton qui constitue l'une des sources des revenus des populations. Mais sa culture connaît une perte de vitesse. Parmi les raisons qui justifient cet état de chose, figure en bonne place, le désintéressement des paysans vis-à-vis de cette culture au profit des cultures vivrières.

Auprès de ces deux cultures, l'on note aussi l'existence de plusieurs vergers de longs des mayo et dans les bas fonds.

Les principaux blocages au développement de l'activité agricole sont entre autres :

- la baisse de la fertilité
- rareté et cherté des intrants agricoles
- les conflits agro-pastoraux ;
- les conflits fonciers ;
- la mauvaise pratique de l'agriculture ;
- la non maîtrise de l'eau;
- la présence, des insectes, d'oiseaux granivores, des criquets et des pachydermes (hippopotames etc.)
- le manque de financement adéquat ;
- l'enclavement de certaines localités ;
- la dégradation des sols par endroits
- l'insécurité ambiante ;
- la mauvaise gestion de l'espace ;
- l'insuffisance des magasins de stockage des céréales.

**L'élevage**

La commune d'arrondissement de Garoua III constitue une zone de prédilection pour l'activité d'élevage. A l'instar de l'agriculture, l'élevage est de type extensif. L'élevage des bovins occupe une

place de choix dans ce secteur. La disponibilité des fourrages, des résidus des récoltes, et des points d'eau permanents (Bénoué) constituent les principales potentialités dont regorge cette commune. Les espèces élevées sont : les Bovins, les petits ruminants, la volaille (poules, canard,), les porcins pour ne citer que les plus importantes.

Le système d'élevage extensif sédentaire est le plus pratiqué par les populations. L'élevage transhumant concerne beaucoup plus les Mbororo. Les animaux n'ont pas de problèmes d'alimentation en saison des pluies (disponibilité des pâturages) mais ont plus de difficulté en saison sèche où il faut parcourir des longues distances pour avoir des pâturages soit acheter du tourteau de coton pour nourrir le bétail dont le coût n'est à la portée de n'importe quel éleveur.

Depuis une dizaine d'années, le secteur connaît une baisse considérable de l'effectif de son cheptel à cause des phénomènes de coupeurs de route et de prise d'otage des enfants des éleveurs contre rançon. Cette situation a contraint la plupart des éleveurs de la zone à migrer vers le Nigeria et constitue des pertes économiques pour la commune.

Tout comme l'agriculture, le secteur d'élevage connaît des problèmes aussi nombreux que variés, notamment :

- la mauvaise gestion des zones de pâturage ;
- les feux de brousse incontrôlés ;
- l'occupation des pistes à bétails et des zones de pâturage par des cultures;
- vol du bétail ;
- les maladies du bétail ;
- insuffisance des pâturages ;
- phénomène de coupeurs de routes et de prise d'otage ;
- les conflits agro pastoraux et
- l'insuffisance des aires d'abattages.

#### **La pêche :**

L'activité de pêche est pratiquée dans la Bénoué et les nombreux mayos et mares. Les espèces les plus pêchées sont constituées des carpes, des silures et des capitaines. Ces produits sont vendus dans les différents marchés de la place. Ces pêcheurs utilisent des pirogues en bois et en contre-plaqué et les outils de pêche utilisés sont : les filets, les hameçons et malheureusement aussi des engins interdits tels les filets éperviers, les filets de petites mailles. Les pêcheurs se plaignent régulièrement de la modicité des prises dans les lieux de pêche. La quantité baisserait avec le volume d'eau dans le lit de la Bénoué depuis quelques années.

#### **Autres activités**

##### **L'exploitation forestière**

L'exploitation forestière repose essentiellement sur les ligneux et généralement du bois mort et/ou du bois issu des défrichements des champs. L'approvisionnement des centres urbains en bois de chauffe est assuré par les petits commerçants qui achètent du bois en fagots ou en tas le long des axes routiers traversant les villages. Le bois de service est pour la charpente, la clôture, le hangar et l'enclos pour bétail.

##### **La chasse:**

C'est une chasse traditionnelle qui est pratiquée par les populations pendant la saison sèche. La technique pratiquée est l'utilisation des fusils traditionnels, des flèches, des bâtons et des pièges. Les produits issus de cette chasse sont discrètement vendus ou consommés localement.

##### **L'Industrie :**

Le potentiel industriel de la commune est considérable. Il est observable à travers des grandes unités que sont le Laboratoire National Vétérinaire (LANAVET) et l'institut de Recherche Agronomique pour le Développement (IRAD).

##### **Le transport :**

L'essor du transport routier inter –village est tributaire de la qualité des infrastructures. Les villages de la Commune sont desservis par des véhicules amorti et/ou retirés du trafic réglementaire et aussi par de motos taxis dont le nombre est assez considérable.

**Le commerce :**

L'activité commerciale dans la commune est dominée par le secteur informel et animée par 03 marchés Djalingo, Babla, Sanguéré-Paul,

**Tableau 2 :** Les principaux marchés périodiques de la commune

N°	Nom du village (marché)	Jour du marché
1	Sangaré Paul	Mercredi
2	Djalingo,	Vendredi
3	Babla,	Mardi

Les échanges portent sur les produits agricoles (maïs, mil, arachide, harichots, manioc, riz...), les produits d'élevage (bétails, volailles, poissons), les produits manufacturés (savons, sel, sucre, étoffes, ustensiles de cuisines etc) et les produits artisanaux (houes, haches, couteaux, flèches, machettes,...).

Mais l'activité commerciale est très dispersée et difficilement maîtrisée par les percepteurs de la commune. En effet, il est très difficile d'appréhender de façon assez satisfaisante l'activité commerciale dans son importance aux recettes municipales. Aussi le secteur reste embryonnaire au regard du manque des infrastructures marchandes dans ces marchés, du mauvais état des routes et de l'absence de plan de développement de l'activité commerciale par la commune. Les ressources forestières au niveau de la commune sont limitées à cause de la dégradation de la végétation naturelle de plus en plus sensible avec les pratiques culturelles, de l'augmentation de la charge démographique et de celle du bétail. Les fonctions économiques de la forêt se situent au niveau de la cueillette, de la coupe de bois de chauffe et de bois pour l'artisanat.

**3.5. La micro finance dans la commune**

Les activités génératrices de revenus aussi bien pour les jeunes que pour les femmes sont faiblement développées dans la commune. Cette situation est en partie liée à l'absence d'une structure de micro-finance dans les grandes agglomérations de la commune. La seule institution de microcrédit de l'arrondissement est localisée dans l'enceinte de la commune à Bocklé et d'ailleurs mal connu de la population. L'absence d'une institution de micro-finance de proximité constitue un obstacle à la concrétisation des idées de projets qui auraient pu améliorer les conditions de vie des populations par la création d'emplois et la redistribution des revenus. En somme des idées de projets existent mais leur mise en œuvre est entravée par l'insuffisance d'accompagnement, chose qui doit être prise en compte dans le présent plan.

**3.4. Principales infrastructures par secteur**

**3.4.1. Infrastructure de transport**

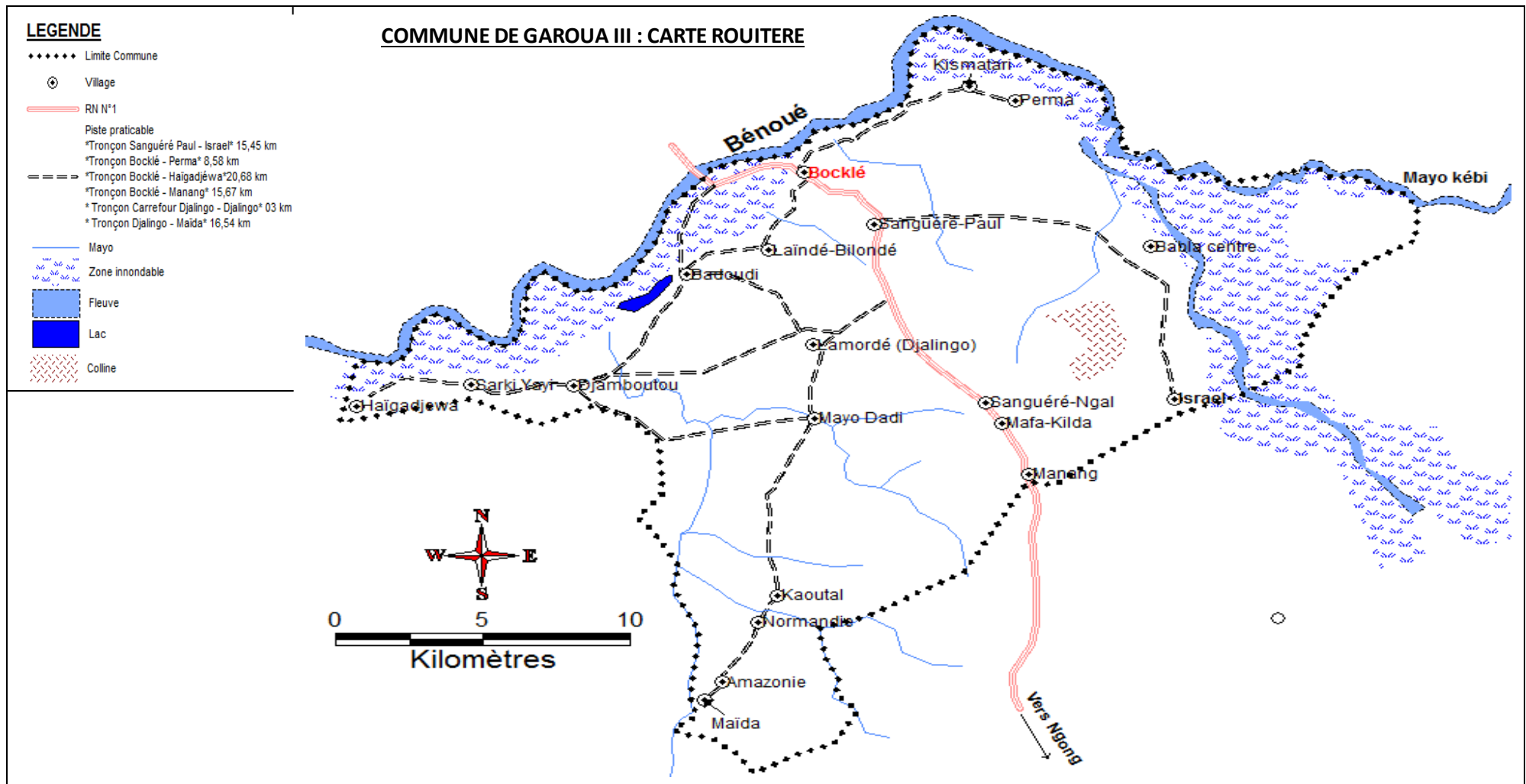
La Commune d'arrondissement de Garoua III est traversée par la Nationale N°1 et dispose de nombreuses routes en terres qui desservent de nombreux villages. La route nationale traverse la commune sur une distance d'environ 25 km.

Les principaux axes de routes en terre de la commune de Garoua III sont :

- Bocklé-Kismatari-Perma ..... 10 km
- Sanguéré Paul- Babla ..... 15 km
- Carrefour Djalingo-Djalingo-Mayo Dadi-Kaoutal-Maïda ..... 20 km
- Djalingo-Badoudi ..... 07 km
- Bocklé-Laïndé Bilondé ..... 10 km
- Babla Lakaré- Pitoayel ..... 04 km
- Bocklé-Quartier Lélé – Quartier Oumarou Maoundé ..... 07 km
- Djalingo-Ouro Bocki- Djamboutou – Sarki Yayi- Haïgadjewa ..... 40 km
- Houla- Dengui ..... 20 km
- Pabla- Israel ..... 10 km
- Langui-Dengui en passant par la Bénoué ..... 07 km

En saison pluvieuse, ces routes en terres sont souvent impraticables. Le réseau routier dans son ensemble souffre du manque d'entretien permanent. Seule la SODECOTON assure le reprofilage de certaines pistes en fin de la saison des pluies afin de faciliter le transport du coton.

Les moyens de communication les plus utilisés par les populations sont les routes et le fleuve de la Bénoué. Les villages de la Commune sont desservis par des véhicules amorti et/ou retirés du trafic réglementaire mais aussi par de motos taxis.



TERDEL\_2011

Réalisation : Boubakary Simon

### **3.4.2 Infrastructures de l'éducation:**

#### **3.4.2.1. Education de base**

L'éducation de base est représentée dans la commune par l'inspection d'arrondissement de l'éducation de base. On dénombre 32 écoles publiques

##### **3.4.2.1.1 Enseignement maternel :**

Six établissements d'enseignement maternel public se trouvent dans la Commune à savoir :

- l'école maternelle de Bocklé ;
- l'école maternelle de Djalingo et
- l'école maternelle de Sanguéré Paul.
- l'école maternelle de Mayo Dadi
- l'école maternelle de Sanguéré Ngal
- l'école maternelle de Kismatari

Ces six établissements renferment un effectif de 90 élèves dont 30 filles et 60 garçons pour l'année scolaire 2010/2011. Les élèves sont encadrés par 06 enseignantes. Certaines de ces écoles maternelles n'ont pas des salles de classe propres à elles et utilisent plutôt les structures des écoles primaires locales ou d'autres locaux (des privés et des GIC coton)

##### **3.4.2.1.2. Enseignement primaire**

La Commune compte à son actif au titre de l'année scolaire 2010 /2011 32 écoles primaires dont 28 publiques à cycle complet, 02 privées (01catholiques et 01 protestantes) et 02 des parents.

Ces 32 écoles totalisent un effectif de 12 425 élèves dont 5355 filles et 7070 garçons en 2011. Comme structures, on dénombre 81salles de classe en dur, 06 en semi dur et 37 en matériaux provisoires soit au total 124 salles de classe et 2480 tables bancs servent des places assises.

Pour ce qui est d'enseignants, le secteur public emploie 76 encadreurs avec 30 femmes et 46 hommes. Le secteur privé compte 06 enseignants donc aucune femme. On dénombre également 02 enseignants hommes dans l'informel (écoles des parents).

Globalement, le taux de déperdition scolaire oscille autour de 20% avec 24% chez les filles et 17% chez les garçons.

Les principaux maux relevés dans cet ordre d'enseignement sont :

- la réticence des parents à envoyer leurs enfants à l'école ;
- l'insuffisance du personnel enseignant en quantité et en qualité ;
- l'insuffisance des structures d'accueil et d'équipements ;
- l'insuffisance de matériels didactiques dans les écoles ;
- l'insuffisance de points d'eau potable et des latrines dans les écoles
- l'insuffisance des aires de jeux

##### **3.4.2.2. Enseignement secondaire**

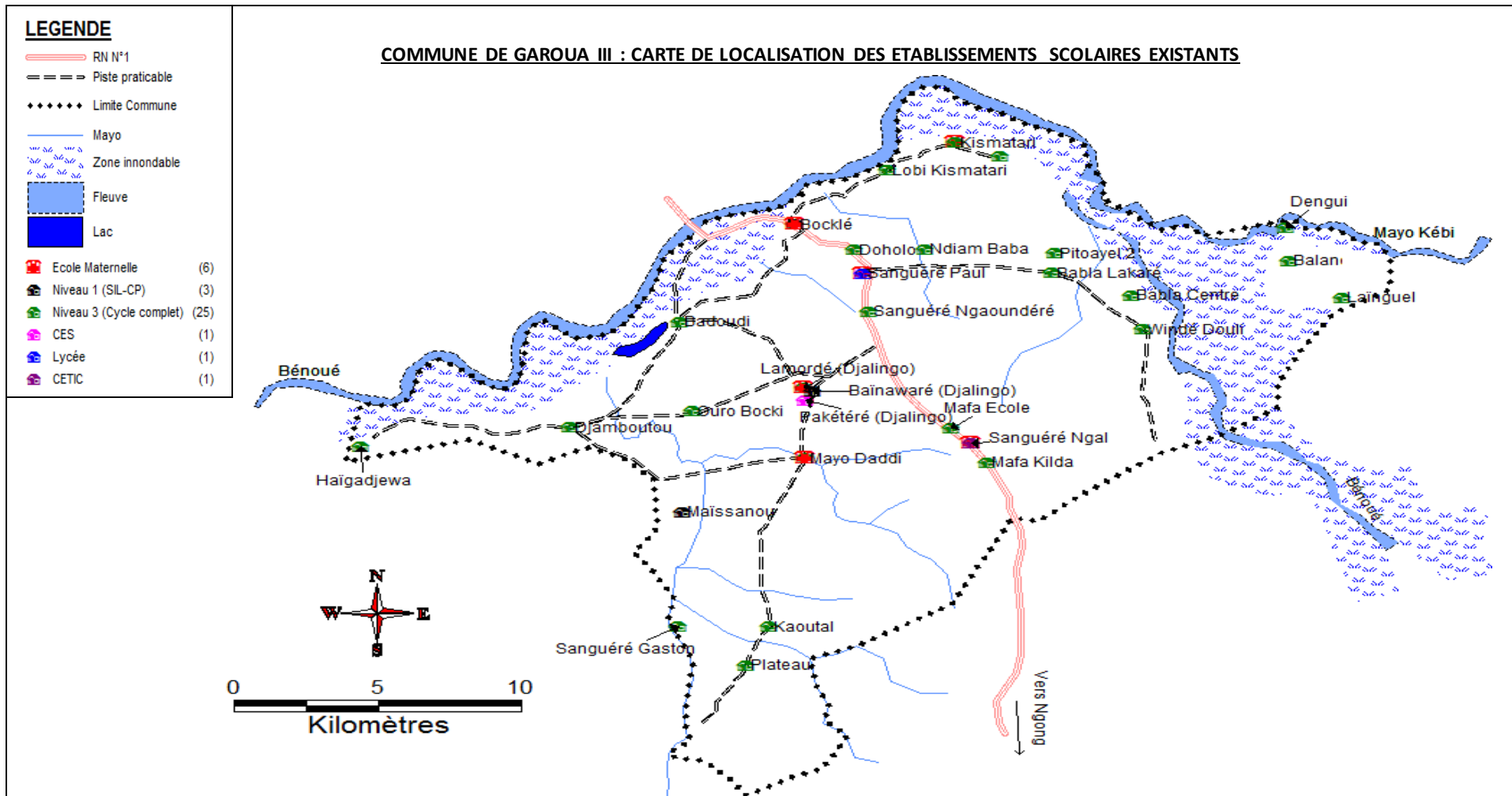
Deux établissements de l'enseignement secondaire général et un collège technique font la fierté de cette Commune. IL s'agit du :

- CES de Djalingo ;
- Lycée de Sanguere Paul et
- CETIC de Sanguéré Ngal.

Ces trois structures comptent en 2011 un effectif de 1 462 élèves parmi lesquels 260 filles encadrés par 26 enseignants dont 03 femmes. Le taux de déperdition dans cet ordre d'enseignement est de 3% chez les garçons contre 12% chez les filles.

Les problèmes rencontrés dans ce secteur sont :

- ✓ l'insuffisance de salles de classe et d'équipements;
- ✓ l'insuffisance de forage dans les établissements ;
- ✓ l'inexistence des aires de jeux ;
- ✓ l'insuffisance du personnel enseignant et d'appui;
- ✓ le non paiement intégral des frais d'APE par les parents ;
- ✓ l'inexistence des salles informatiques et des ordinateurs ainsi que de la bibliothèque ;
- ✓ le manque des latrines et des blocs administratifs dans les établissements.



TERDEL\_2011

Réalisation : Boubakarv Simon

### 3.4.3. Infrastructures et couverture sanitaire

#### 3.4.3.1. Infrastructures sanitaire :

Sur le plan sanitaire, la commune dispose de 05 formations sanitaires publiques et 01 privée. Il s'agit du :

- ✓ Centre de Santé Intégré de Kismatari ;
- ✓ Centre de Santé Intégré de Djalingo ;
- ✓ Centre de Santé Intégré de Sanguéré Ngal ;
- ✓ Centre de Santé Intégré de Babbla ;
- ✓ Centre de Santé Intégré de Dengui et
- ✓ Centre de Rééducation Fonctionnel des handicapés-Moteurs de Djalingo ;

Ces formations se caractérisent par la vétusté de leurs infrastructures d'accueil, la mauvaise gestion des pharmacies et l'effectif très modeste du personnel qualifié. Aucun médecin n'est affecté dans la commune alors que la couverture moyenne en médecin au niveau de la Région et du Département est d'environ 1 médecin pour 20 000 habitants ; La norme OMS étant de 1 médecin pour 10 000 habitants.

#### 3.4.3.2. Couverture sanitaire :

Nombre de médecins : 0 ;

Autres personnels : 25 dont

- 01 Infirmier Diplômé d'Etat ;
- 06 Infirmiers Brevetés ;
- 13 Aides-soignants.
- 05 commis

Les principales maladies rencontrées sont le paludisme, les maladies diarrhéiques, les broncho-pneumonies, les maladies cutanées, les anémies, la tuberculose, les Infections Sexuellement Transmissibles, le diabète, le HTA, les maladies chroniques.

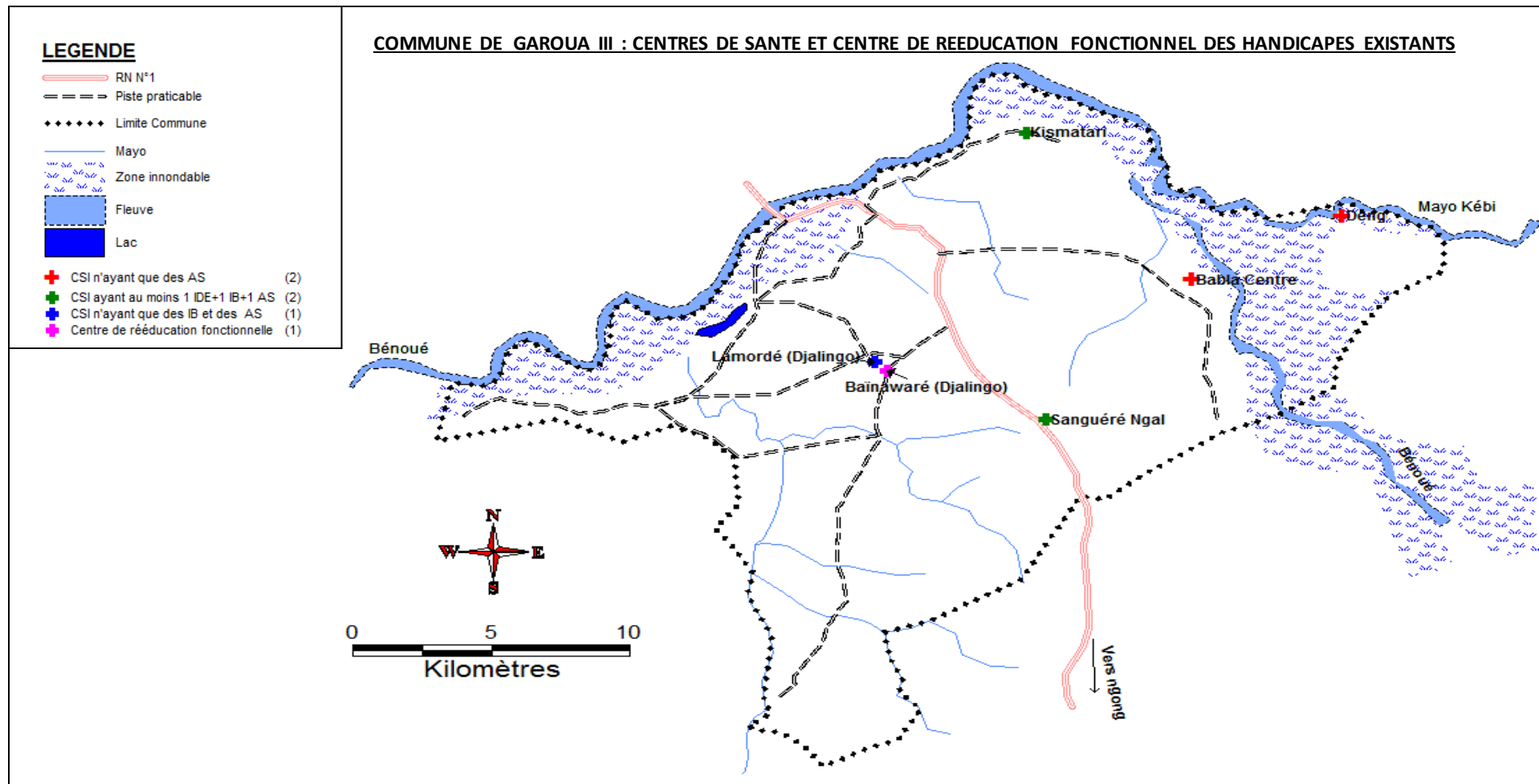
La couverture vaccinale donne les résultats suivants :

- BCG : 106% ;
- DTCOQ 1 : 109% ;
- DTCOQ3 : 94,4% ;
- VAR : 92% ;
- VAT2 :102%.

Les problèmes de ce secteur sont entre autres :

- Insuffisance du personnel (quantité et qualité) ;
- Manque d'équipements ;
- Réticence des populations de se soigner à la médecine moderne





TERDEL\_2011

Réalisation : Boubakary Simon

### **3.4.4. Infrastructures d'eau et d'énergie**

#### **3.4.4.1. Approvisionnement en eau**

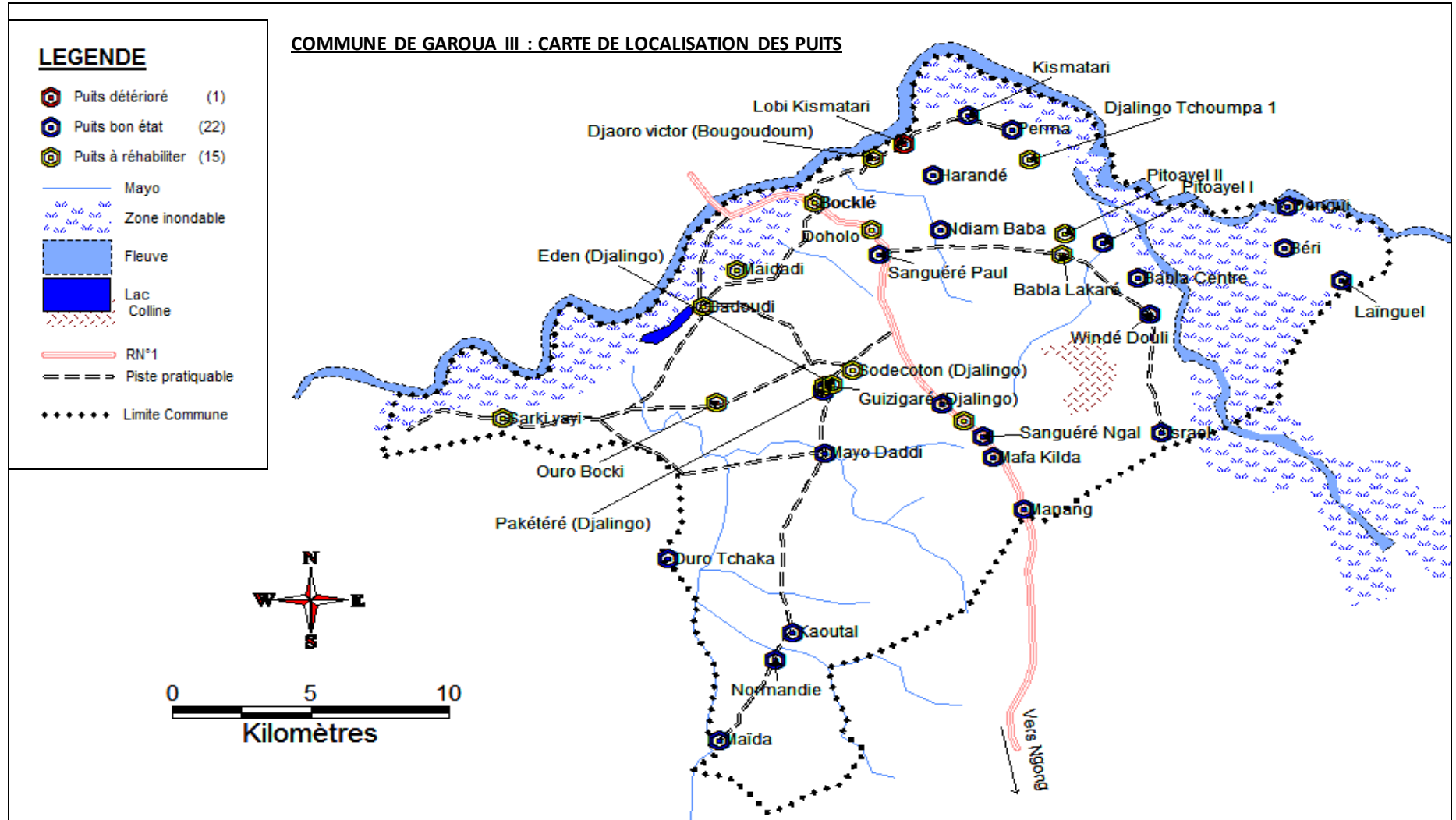
La commune d'arrondissement de Garoua III dispose de 43 forages dont 14 sont fonctionnels et 29 en pannes, 44 puits à ciel ouvert dont 22 non fonctionnels. Ces points d'eau sont loin d'être suffisants pour une population estimée à environ 64.806 habitants et inégalement répartis. Les difficultés d'approvisionnement en eau potable sont une réalité concrète dans cette commune pourtant riveraine du chef-lieu de Région. Faute de mieux, les populations consomment ce qu'elles ont à leur portée c'est-à-dire les eaux douteuses des lacs, mayos et de la Bénoué.

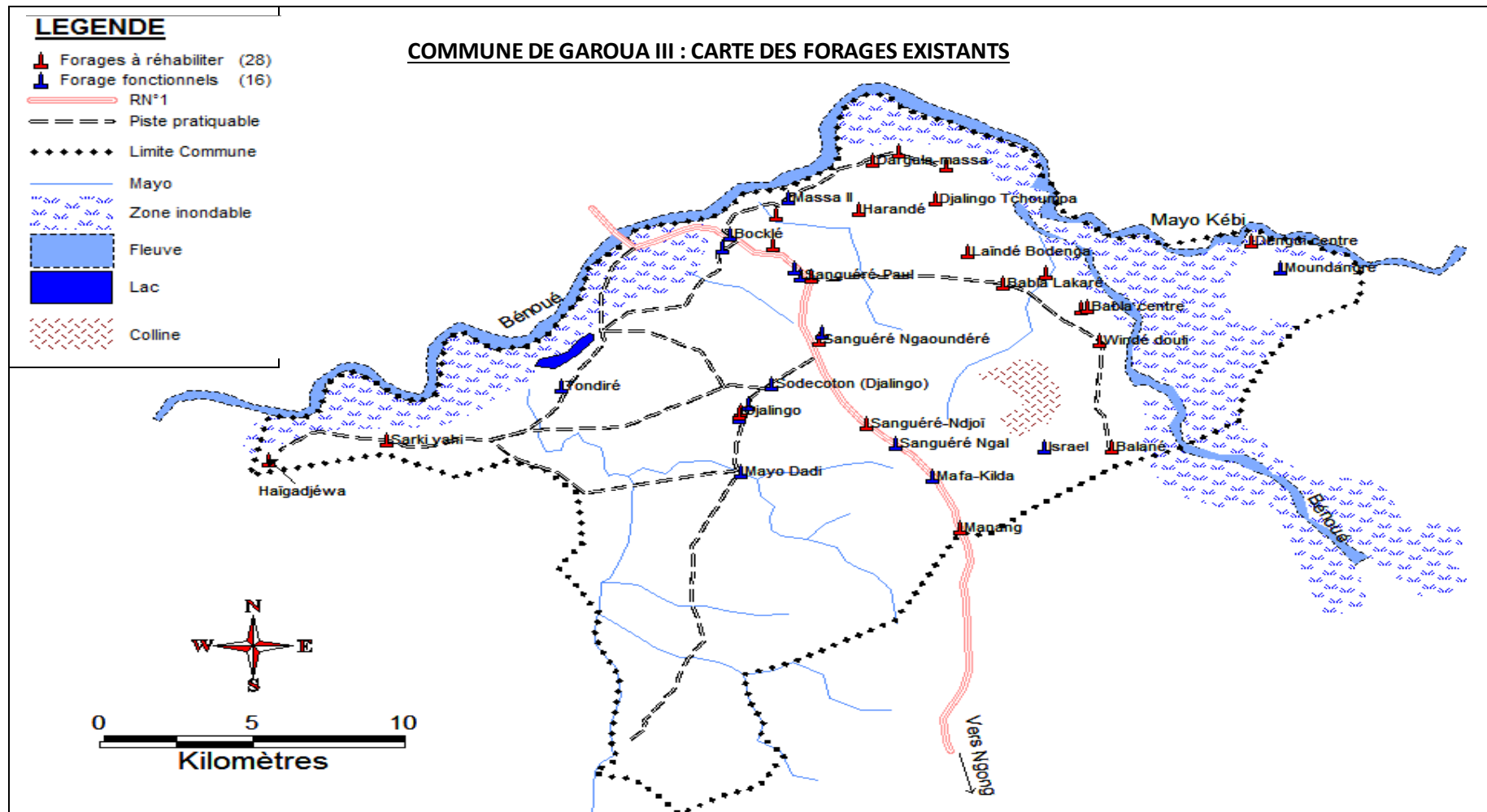
Selon les différents chefs de centre de santé se trouvant dans cette commune, les maladies hydriques rivalisent avec le paludisme en termes de mortalité et de morbidité.

De manière générale, l'accès à l'eau potable est entravé par les maux suivants :

- l'insuffisance des points d'eau potable
- l'inexistence des structures de traitement des eaux
- l'éloignement de la nappe phréatique
- la mauvaise gestion des points d'eau existants

En somme, la plupart des localités sont exposées aux inondations en saison des pluies à cause du manque des canaux d'évacuation et de déviation des mayo.





TERDEL\_2011

Réalisation : Boubakary Simon

#### **3.4.4.2. Approvisionnement en énergie électrique**

Dans la commune d'arrondissement de Garoua III, seuls les villages de Bocklé, Kismatari, Sanguéré Paul, Djalingo, Mayo-Daddi, Sanguéré Ngali et Mafa Kilda sont reliés au réseau électrique. Le réseau électrique est en cours d'extension dans l'ensemble de la commune car les poteaux électriques avec les câbles sont présents dans bon nombre de localités.

Par ailleurs, les autres sources d'énergie sont entre autres le bois de chauffe, le charbon, le pétrole lampant et les groupes électrogènes.

#### **3.4.5 Infrastructures culturelles**

##### **3.4.5.1. Églises et Mosquées**

La plupart des localités de la Commune disposent des églises et/ou mosquées construites en matériaux provisoires. Dans d'autres villages, ces infrastructures sont construites en matériaux définitifs (Mosquée de Bocklé, église catholique de Djalingo). Comme partout sur le territoire national, l'on note une coexistence pacifique de différentes religions dans la commune.

#### **3.4.6. Les télécommunications**

Les opérateurs mobiles (MTN, Orange et CAMTEL) qui sont installés dans la ville de Garoua centre couvrent une bonne partie de la Commune d'arrondissement de Garoua III et surtout les localités situées le long de la Nationale N°1 et celles qui sont proches de la ville de Garoua.

#### **3.4.7. Communication sociale :**

Toutes les stations (CRTV, FM Bénoué et Radio Salaman), installées dans la ville de Garoua, couvrent à merveille une bonne partie de la Commune de Garoua III.

### **3.5. Principales potentialités et ressources de la Commune ;**

#### **3.5.1. Potentialités**

- valorisation des bas-fonds le long du fleuve Bénoué ;
- Développement des cultures vivrières dans tous les villages ;
- Développement de la pêche sur le fleuve Bénoué et les nombreux lacs et mares ;
- Développement de la production animale ;
- Facilité de circulation des biens et personnes sur la Route National N°01 ;
- Disponibilité du réseau téléphonique ;
- Exploitation des carrières (sables, graviers moellons, latérites, etc) ;
- Développement des activités touristiques

#### **3.5.2. Ressources**

- Fleuve Bénoué
- Mayo.Douka
- Mayo-Kébi
- Mares et lacs
- Population nombreuse, jeunes et dynamiques
- Impôts et taxes
- Espaces pastoraux
- Espaces agricoles
- Plusieurs bas-fonds

*Quatrième partie :*  
**SYNTHESE DES RESULTATS DU  
DIAGNOSTIC**

**4.1. Synthèse du DIC**

**4.2. Principaux problèmes et besoins identifiés et consolidés par secteur**

#### 4. SYNTHÈSE DES RESULTATS DU DIAGNOSTIC

Après l'élaboration du DIC, l'analyse et la consolidation de ce document a permis d'obtenir un document de synthèse du Diagnostic Institutionnel Communal

##### 4.1. Synthèse du Diagnostic Institutionnel Communal

###### a) – Forces

Domaine	Forces
<b>Ressources humaines</b>	<ul style="list-style-type: none"> <li>➤ disponibilité et efficacité du personnel existant</li> <li>➤ présence du personnel expérimenté et hauts cadres de l'administration</li> <li>➤ majorité du personnel est permanent</li> <li>➤ appartenance à une même famille politique</li> <li>➤ représentation des tous les clans familiaux</li> <li>➤ disponibilité des fournitures de bureau</li> </ul>
<b>Ressources financières</b>	<ul style="list-style-type: none"> <li>➤ paiement régulier des salaires du personnel</li> </ul>
<b>Patrimoine</b>	<ul style="list-style-type: none"> <li>➤ hôtel de ville construit et réceptionné</li> <li>➤ Résidences du Maire et du Secrétaire Général de l'Ex-commune de Garoua Rural</li> <li>➤ Matériel de transport : une voiture de marque Toyota (Tercel)</li> </ul>
<b>Relations</b>	<ul style="list-style-type: none"> <li>➤ bonne relation inter-service</li> <li>➤ relations développées avec quelques partenaires</li> </ul>

###### b) Faiblesses

Tableau n°3 : Faiblesses de la commune classées par domaine

Domaine	Faiblesses
<b>Ressources humaines</b>	<ul style="list-style-type: none"> <li>- insuffisance du personnel</li> <li>- insuffisance du personnel qualifié</li> <li>- faible exploitation des relations avec l'extérieur</li> <li>- absence d'un Règlement Intérieur</li> <li>- système de notation partiel du personnel</li> <li>- personnel vieillissant</li> <li>- faible prise en compte de l'aspect genre</li> <li>- absence d'un plan d'information et de communication</li> <li>- Manque de moyens logistiques au service de recouvrement</li> <li>- difficulté d'archivage</li> <li>- exigüité du local actuel</li> </ul>
<b>Ressources financières</b>	<ul style="list-style-type: none"> <li>✓ non exploitation et mauvaise gestion des ressources naturelles</li> <li>✓ non versement de certains droits et taxes par l'Etat</li> <li>✓ non identification de manière exhaustive des matières et personnes imposables</li> <li>✓ manque d'information des services des communes sur les textes des fiscalités locales</li> <li>✓ absence d'un véritable service d'assiette</li> <li>✓ difficulté de mobiliser les ressources propres de la commune</li> <li>✓ absence d'une politique de développement industrielle et économie locale</li> <li>✓ faible mécanisme de collecte des ressources financières du à l'incivisme fiscal</li> <li>✓ difficulté de recouvrer la totalité des recettes</li> <li>✓ pas de connaissance sur les recettes potentielles pour mieux assoir leurs prévisions</li> <li>✓ absence d'analyse des principaux groupes de recettes en vue d'action concrètes à entreprendre pour la maximisation de leurs rendements</li> </ul>
<b>Patrimoine</b>	<ul style="list-style-type: none"> <li>- inexistence du patrimoine foncier</li> <li>- inexistence des infrastructures</li> <li>- insuffisance de matériels de transport</li> </ul>
<b>Relation</b>	<ul style="list-style-type: none"> <li>- faible relation avec l'extérieur</li> </ul>
	-

c) **Tableau n°4 : Opportunités de la commune**

N°	SECTEURS	Opportunités de la commune
1	<b>MINTSS</b>	<ul style="list-style-type: none"> <li>- Formation en gestion des ressources humaines</li> <li>- Prévention et prise en charge des risques et maladies professionnelles</li> <li>- Vulgarisation de la législation et de la réglementation en matière de travail ;</li> <li>- recrutement de deux agents communaux qualifiés par le PNDP</li> </ul>
2	<b>COMMERCE</b>	<ul style="list-style-type: none"> <li>- existence de 03 marchés périodiques</li> <li>- création éventuelle d'un marché céréalier à Sanguéré Ngal et marchés vivriers à Bocklé et Mafa-Kilda</li> <li>- déplacement éventuel du marché des petits ruminants de Garoua à Bocklé, chef lieu de la commune</li> <li>- renforcement des capacités d'accueil du marché à bétail de Djalingo</li> </ul>
3	<b>TRANSPORT</b>	<ul style="list-style-type: none"> <li>- création d'une gare routière</li> <li>- proximité de la nationale N°1</li> <li>- existence de plusieurs routes en terre</li> <li>- proximité du chef lieu de la région (Garoua)</li> </ul>
4	<b>TELECOMMUNICATION</b>	<ul style="list-style-type: none"> <li>- couverture par les réseaux téléphoniques (Orange, MTN et Camtel)</li> </ul>
5	<b>COMMUNICATION</b>	<ul style="list-style-type: none"> <li>- bonne couverture par les médias (CRTV, FM-Bénoué, Radio Salama, FM Gashiga, etc.)</li> </ul>
6	<b>MINE EAU ET ENERGIE</b>	<ul style="list-style-type: none"> <li>- une partie de la commune est couverte par le réseau électrique</li> <li>- existence de quelques points d'eau potable</li> </ul>
7	<b>MINFOF</b>	<ul style="list-style-type: none"> <li>- implication de la commune dans le contrôle forestier</li> <li>- projet de création d'une pépinière communale</li> <li>- projet de création d'une forêt communale</li> <li>- projet de création d'une forêt communautaire</li> </ul>
8	<b>ELEVAGE, PECHE ET INDUSTRIE ANIMALE</b>	<ul style="list-style-type: none"> <li>- collecte des taxes de transit du bétail</li> <li>- création d'une délégation d'arrondissement d'élevage à Bocklé</li> <li>- sécurisation des zones de pâturage</li> <li>- Existence des ressources naturelles</li> </ul>
9	<b>DOMAINE ET AFFAIRES FONCIERES</b>	<ul style="list-style-type: none"> <li>- constitution du patrimoine foncier communal</li> <li>- sensibilisation des populations aux procédures d'obtention des titres fonciers.</li> </ul>
10	<b>TOURISME</b>	<ul style="list-style-type: none"> <li>- Inventaire et valorisation durable des potentiels touristiques</li> <li>- Aménagement et gestion des sites touristiques</li> <li>- Construction et gestion des structures d'accueil</li> </ul>
11	<b>MINATD</b>	<ul style="list-style-type: none"> <li>- faciliter le recrutement du personnel communal</li> </ul>
12	<b>URBANISME ET HABITATS</b>	<ul style="list-style-type: none"> <li>- Elaboration du plan d'urbanisation de la ville</li> <li>- Aménagement des voiries urbaines</li> <li>- Assainissement urbain</li> <li>- Promotion de la qualité de l'habitat</li> <li>- Sensibilisation des populations sur les lois d'urbanisme</li> </ul>
13	<b>MINFOP</b>	<ul style="list-style-type: none"> <li>- Formation et recyclage du personnel communal</li> <li>- Financement des microprojets générateurs de revenus à travers le PIASSI</li> <li>- Insertion professionnel des jeunes</li> <li>- élaboration du fichier des ressources humaines de la commune</li> </ul>

**Pistes d'actions prioritaires**

Les pistes d'actions prioritaires sont classées par domaines:

a) Ressources humaines

- recrutement du personnel qualifié ;
- formation du personnel ;
- doter les différents services des matériels appropriés (équipement informatique, mobilier, communication, matériel roulant, etc.) ;
- mettre en place un système d'évaluation du personnel ;
- élaborer un règlement intérieur ;



- équiper et intégrer l'hôtel de ville nouvellement construit
- b) Ressources financières
  - amélioration de la gestion financière ;
  - création d'une assiette fiscale ;
  - identification de manière exhaustive des matières et personnes imposables (un fichier fiscal) ;
  - augmenter le personnel du service du recouvrement et les doter des moyens logistiques ;
  - développement d'une politique des industries (PME) et de l'économie locale ;
  - exploitation des terres et des ressources naturelles ;



Pho

- exploitation des sites touristiques
- c) Patrimoine
  - constitution d'un patrimoine foncier, des infrastructures et des matériels roulants
- d) Relations
  - installation des certains sectoriels (Délégations d'arrondissement de l'agriculture, de l'élevage...)
  - consolidation et développement des relations extérieures

#### **Plan de travail**

Un plan de travail sur 05 ans a été élaboré suivant les 06 axes prioritaires à savoir :

#### **Ressources humaines**

1. Le recrutement du personnel qualifié
2. La formation du personnel
3. La dotation des services en matériels

#### **Ressources financières**

4. L'amélioration de la gestion et mobilisation des recettes

#### **Patrimoine**

5. La constitution d'un patrimoine foncier, des infrastructures et des matériels roulants

#### **Relations**

6. La consolidation et le développement des relations extérieures

#### 4.2. PRINCIPAUX PROBLEMES ET BESOINS IDENTIFIES ET CONSOLIDES PAR SECTEUR

Les problèmes identifiés dans les 28 secteurs de développement avec la participation des populations des villages ont été analysés et des besoins et solutions ont également découlés de cette analyse et consignés dans le tableau ci-dessous :

Tableau n°5 : Principaux problèmes et besoins identifiés et consolidés par secteur

N°	Secteurs	Problèmes	Villages	Causes	Effets	Besoins/solutions
1	AGRICULTURE	Faible productivité agricole	<ul style="list-style-type: none"> <li>- Kismatari,</li> <li>Dovedou</li> <li>- Lobbi-kismatari,</li> <li>Bougoudoum,</li> <li>Dargala-massa,</li> <li>Bawo-hosséré</li> <li>- Dengui</li> <li>- Babla Centre</li> <li>- Israel</li> <li>- Moundangré</li> </ul>	<ul style="list-style-type: none"> <li>- Destruction des cultures par des hippopotames</li> <li>- inondations des champs</li> </ul>	<ul style="list-style-type: none"> <li>baisse des revenus,</li> <li>pauvreté, mauvais rendements, misère, maladies</li> </ul>	<ul style="list-style-type: none"> <li>- aménagements des espaces agricoles</li> <li>- sécurisation des cultures</li> </ul>
			Tous les villages de la commune	<ul style="list-style-type: none"> <li>- Mauvaise pratique culturale</li> <li>- Manque d'encadrement des acteurs du développement rural</li> <li>- Conflit agropastoral</li> <li>- Manque de volonté politique</li> <li>- Sous-scolarisation</li> <li>- Analphabétisme</li> <li>- Manque de matériels de production</li> <li>- Difficulté d'accès aux crédits ou subventions</li> <li>- Manque de pistes de collecte des produits agricoles</li> <li>- Difficulté d'accès aux matériels et intrants agricoles</li> <li>- Difficulté d'accès aux produits phytosanitaires</li> <li>- Inexistence d'une caisse villageoise</li> <li>- Inexistence de magasin de stockage</li> </ul>	<ul style="list-style-type: none"> <li>- Pauvreté</li> <li>- Sous-développement</li> <li>- Baisse de revenus financiers</li> <li>- Misère</li> <li>- Bagarre</li> <li>- Destruction des cultures par les bœufs</li> <li>- Conflits entre agriculteurs et éleveurs</li> <li>- Conflits conjugaux</li> <li>- Emigration</li> <li>- Sous-scolarisation</li> <li>- Maladie</li> <li>- mort</li> </ul>	<ul style="list-style-type: none"> <li>- formation des agriculteurs aux techniques culturales</li> <li>- former les agriculteurs aux techniques de transformation des produits agricoles</li> <li>- créer au moins 50 km de pistes de collectes des produits agricoles</li> <li>- créer 05 points de ventes des produits agricoles à Djalingo, Sanguéré-Paul, Babla Centre,, Kismatari et Mafa-Kilda</li> <li>- construire 20 magasins de stockage (Manang, Sanguéré-Ndjoï, Sanguéré-paul, Harandé, Laidé Bilodé, Bibol, Maissanou, Kaoutal, Normandie, Ouro-Tchaka, Babbla-centre, Pitoayel1, Perma-Centre, Dengui, Israël, Bainawaré, Djamboutou, Kourmi, Haïgadjéwa, Lakkaré-Djalingo)</li> <li>- aménager au moins 45 ha de bas-fonds (10 ha à Bocklé, 5 ha à Bawo-Hosséré, 5 ha à Sanguéré-Ngaoundéré, 5 ha à Mayo-Loppé, 5 ha à Babla, Sanguéré-Gaston, 5 ha à Djambouou, 05 Jerusalem, 05 ha à Sanguéré-Ngal)</li> <li>- créer des caisses villageoises</li> <li>- mettre en place des comités de gestion des conflits agropastoraux dans tous les villages</li> </ul>

*Plan communal de Développement de Garoua III*

N°	Secteurs	Problèmes	Villages	Causes	Effets	Besoins/solutions
				- Inondation des champs		- Au moins 200 ha de zone agropastorales sont sécurisées, officialisées et opérationnelles
2	<b>ELEVAGE, PECHE ET INDUSTRIES ANIMALES</b>	Faible production animale et halieutique	<ul style="list-style-type: none"> <li>- Bocklé</li> <li>- Djalingo</li> <li>- Sanguéré-Paul</li> <li>- Dengui</li> <li>- Badoudji</li> <li>- Danka Danédjam</li> <li>- Djalingo Tchoumpa 1</li> <li>- Djalingo Tchoumpa 2</li> <li>- Ndiam Baba</li> <li>- Nassarao Aouta</li> <li>- Sanguré Paul</li> <li>- Kismatari</li> <li>- Djamboutou</li> <li>- Mayo Dadi</li> </ul>	<ul style="list-style-type: none"> <li>- Mauvaise pratique de l'élevage</li> <li>- Manque d'encadrement des acteurs du développement rural</li> <li>- Sous-scolarisation</li> <li>- Analphabétisme</li> <li>- Difficulté d'accès aux crédits et subventions</li> <li>- Maladies des petits ruminants et volailles</li> <li>- Conflit agropastoral</li> <li>- Ignorance des techniques de montage des microprojets générateurs de revenus et d'emplois dans le domaine de l'élevage et de la pêche</li> </ul>	<ul style="list-style-type: none"> <li>- Pauvreté, Sous-développement</li> <li>- Baisse de revenus financiers</li> <li>- Misère</li> <li>- Conflits entre agriculteurs et éleveurs</li> <li>- Conflits conjugaux</li> <li>- Emigration</li> <li>- Sous-scolarisation</li> <li>- Maladie</li> <li>- mort</li> </ul>	<ul style="list-style-type: none"> <li>- renforcer les capacités des éleveurs aux techniques de production et de transformation des produits et sous produits d'élevage</li> <li>- affecter des AVZ pour encadrer les groupes d'éleveurs</li> <li>- créer des officines vétérinaires à Djalingo, Sanguéré-Paul, Babla-Centre, Dengui, Danka-danédjam</li> <li>- Créer au moins 02 de marchés à bétail à Bocklé et Dengui,</li> <li>- 01 marché à bétail réhabilité à Djalingo</li> <li>- Construire 01 délégation d'arrondissement d'élevage à Bocklé</li> <li>- Créer 05 abattoirs à Djalingo, Kismatari, Babla, Sanguéré-Paul, et Dengui</li> <li>- Créer 02 parcs vaccino-gènes à Danka Danédjam et Maïdadi</li> <li>- Réhabiliter la mare pastorale de Djalingo Tchoumpa 1</li> <li>- Créer 03 puits pastoraux à Dengui, Nassarao-Aouta et Danka-Danédjam</li> <li>- Délimiter au moins 200 ha d'espaces et périmètres agropastoraux</li> <li>- Organiser 01 foire et mini-comice par an</li> <li>- Créer 03 d'unités de transformation des produits et sous-produits de l'élevage (Djalingo, Sanguré Paul et Kismatari)</li> <li>- Mettre en place des comités de gestion des conflits agropastoraux dans tous les villages (86)</li> </ul>
3	<b>DOMAINES ET AFFAIRES FONCIERES</b>	Difficulté d'accès à la propriété foncière	Tous les villages de la commune	- Ignorance des procédures d'obtention des titres fonciers	- Conflits fonciers, Bagarre, Justice, Prison, mort	<ul style="list-style-type: none"> <li>- Organiser au moins 02 séances de sensibilisation des populations sur les procédures d'obtention des titres fonciers par an</li> <li>- Constituer le patrimoine foncier de la commune et des particuliers</li> <li>- Elaborer un plan directeur d'aménagement du territoire de la commune</li> </ul>

*Plan communal de Développement de Garoua III*

N°	Secteurs	Problèmes	Villages	Causes	Effets	Besoins/solutions
4	<b>DEVELOPPEMENT URBAIN ET HABITAT</b>	Construction anarchique	Tous les villages de la commune	<ul style="list-style-type: none"> <li>- Manque de plan d'occupation des sols</li> <li>- inexistence des plans des secteurs</li> <li>- Ignorance des lois d'urbanisme au Cameroun</li> <li>- Manque de formation à l'utilisation des matériaux locaux et à l'amélioration de l'habitat</li> <li>- faible revenus financiers</li> </ul>	<ul style="list-style-type: none"> <li>- Précarité des habitats</li> <li>- Conflits fonciers</li> <li>- Difficulté de circulation des personnes et biens</li> <li>- Enclavement des quartiers</li> <li>- Insécurité des biens</li> <li>- Incendie</li> <li>- Conflits familiaux</li> </ul>	<ul style="list-style-type: none"> <li>- Elaborer un plan d'occupation des sols</li> <li>- Elaborer un plan des secteurs (quartiers)</li> <li>- Sensibiliser les populations sur les lois d'urbanisme au Cameroun</li> <li>- Former les populations sur l'utilisation des matériaux locaux et à l'amélioration de l'habitat</li> </ul>
5	<b>ENVIRONNEMENT ET PROTECTION DE LA NATURE</b>	Destruction de l'environnement	<ul style="list-style-type: none"> <li>- (Bocklé, Kismatari, Djalingo, Perma, Babla, Dengui, Sanguéré-Paul, Mafa-Kilda, Mayo-Daddi, Djamboutou)</li> </ul>	<ul style="list-style-type: none"> <li>- Feu de brousse pour création des champs, la chasse et la recherche de fourrage</li> <li>- Sous-scolarisation</li> <li>- Faible revenus</li> <li>- Manque d'emploi</li> <li>- Manque d'entente</li> <li>- Absence d'actions pour la protection et la préservation de l'environnement</li> <li>- Manque de comité de lutte contre la protection de la nature dans les villages</li> </ul>	<ul style="list-style-type: none"> <li>- Changement climatique</li> <li>- Maladies</li> <li>- Sous-développement</li> <li>- Baisse de la production</li> <li>- Pauvreté</li> <li>- érosion hydrique</li> <li>- insalubrité dans les villages</li> </ul>	<ul style="list-style-type: none"> <li>- Sensibiliser les populations sur les effets néfastes des feux de brousse</li> <li>- Créer des espaces verts dans les grandes agglomérations (Bocklé, Kismatari, Djalingo, Perma, Babla, Dengui, Sanguéré-paul, Mafa-Kilda, Mayo-Daddi, Djamboutou)</li> <li>- Créer 03 décharges publiques dans les grandes agglomérations (sanguéré-Paul, Djalingo et Babla centre)</li> <li>- Mettre en place des actions pour la protection de la nature</li> <li>- Renforcer la répression contre la production du charbon</li> <li>- Opérationnaliser le service d'hygiène de la commune et le doter des moyens logistiques</li> </ul>
6	<b>FORET ET FAUNE</b>	Déforestation	<ul style="list-style-type: none"> <li>- Ouro-Tchaka,</li> <li>- Kismatari,</li> <li>- Dengui,</li> <li>- Sanguéré-Ndjoï</li> <li>- Babla-Bananaré</li> <li>- Bitchari</li> <li>- Sanguéré-Ngal</li> </ul>	<ul style="list-style-type: none"> <li>- Coupe anarchique du bois</li> <li>- Pauvreté</li> <li>- production illégale de charbon de bois</li> <li>- faible revenus des paysans</li> <li>- faible contrôle des Agents du MINFOF</li> </ul>	<ul style="list-style-type: none"> <li>- Changement climatique</li> <li>- Baisse de production agricole</li> <li>- Erosion</li> <li>- Emigration</li> <li>- Dépeuplement</li> <li>- Sous-développement</li> <li>- Pauvreté</li> </ul>	<ul style="list-style-type: none"> <li>- Sensibiliser les populations sur les effets néfastes de la déforestation</li> <li>- Organiser les séances de sensibilisation sur l'importance de la constitution du patrimoine forestier</li> <li>- Créer 05 forêts communautaires (Ouro-Tchaka, Kismatari, Dengui, Sanguéré-Ndjoï, Babla-Bananaré)</li> <li>- Créer 01 forêt communale (Bitchari)</li> <li>- Créer au moins 10 pépinières communautaires</li> <li>- Créer une pépinière communale</li> <li>- Organiser les opérations de reboisement</li> </ul>

*Plan communal de Développement de Garoua III*

N°	Secteurs	Problèmes	Villages	Causes	Effets	Besoins/solutions
						<ul style="list-style-type: none"> <li>- Créer une police communale de contrôle forestier</li> <li>- Impliquer la commune dans le contrôle forestier</li> </ul>
7	<b>ADMINISTRATION TERRITORIALE, DECENTRALISATION ET MAINTIEN DE L'ORDRE</b>	<ul style="list-style-type: none"> <li>- Insécurité dans le village</li> <li>- Difficulté d'établissement des actes de naissances</li> </ul>	Tous les villages	<ul style="list-style-type: none"> <li>- Manque d'emploi</li> <li>- Pauvreté</li> <li>- Eloignement du centre d'état civil</li> <li>- Ignorance de l'importance de l'acte de naissance</li> <li>- Analphabétisme</li> </ul>	<ul style="list-style-type: none"> <li>- Difficulté pour les enfants de s'inscrire aux examens</li> <li>- Difficulté d'établir une carte nationale d'identité</li> <li>- Difficulté de voyager</li> <li>- Difficulté d'être identifié en cas d'accident</li> </ul>	<ul style="list-style-type: none"> <li>- Organiser les séminaires de renforcement des capacités du personnel communal au moins 02 fois par an</li> <li>- Faciliter l'établissement des actes d'état-civil</li> <li>- Mettre en place des comités de vigilances dans tous les villages</li> </ul>
8	<b>EDUCATION DE BASE</b>	Difficulté d'accès à l'éducation de base de qualité	<ul style="list-style-type: none"> <li>- Manang, Bougoudoum, Harandé, Ngobara, Bibol, Amazonie, Djalingo-Tchoumpa1, Maïssanou, Laïndé-Bilondé, Taparé-Tchoumpa1, Balané, Babla-Douli, Guizigaré,) (Mayo-Daddi, Sanguéré-Paul, Sanguéré-Ndjoï, Djalingo-Tchouma1, Perma, Dengui, Babla-centre)</li> <li>- Sanguéré-Paul, Sanguéré-Ngal, Mafa-kilda, Sanguéré-Ngaoundéré, Lobi-Kismatari, Plateau, Kaoutal, Badoudi,</li> </ul>	<ul style="list-style-type: none"> <li>- Insuffisance de salles de classe et tables bancs</li> <li>- Insuffisance d'enseignants à l'école primaire (quantité et qualité)</li> <li>- Manque de commodités pour les enseignants</li> <li>- Manque d'organisation des parents</li> <li>- Difficulté d'obtenir des financements externes</li> </ul>	<ul style="list-style-type: none"> <li>- Mauvais rendement scolaire</li> <li>- Abandon des classes</li> <li>- Faible taux de réussite</li> <li>- Délinquance juvénile</li> <li>- Prison, Mort</li> <li>- Conflit conjugaux</li> <li>- Mariage précoce</li> <li>- Sous-scolarisation</li> <li>- Sous-développement</li> <li>- Analphabétisme</li> <li>- Ignorance</li> <li>- Difficulté d'accès à l'emploi</li> </ul>	<ul style="list-style-type: none"> <li>- Créer, construire et équiper 13 écoles primaires (Manang, Bougoudoum, Harandé, Ngobara, Bibol, Amazonie, Djalingo-Tchoumpa1, Maïssanou, Laïndé-Bilondé, Taparé-Tchoumpa1, Balané, Babla-Douli, Guizigaré,)</li> <li>- créer, construire et équiper 07 écoles maternelles (Mayo-Daddi, Sanguéré-Paul, Sanguéré-Ndjoï, Djalingo-Tchoumpa1, Perma, Dengui, Babla-centre)</li> <li>- construire et équiper 34 salles classe (en raison de 02 par écoles) dans les Ecoles Publiques de Sanguéré-Paul, Sanguéré-Ngal, Mafa-kilda, Sanguéré-Ngaoundéré, Lobi-Kismatari, Plateau, Kaoutal, Badoudi, Mayo-daddi, Dengui, Babla-centre, Pitoayel2, Ndiam Baba, Djalingo, Djamboutou, Ouro-Bocki, Haigadjéwa)</li> <li>- Recruter au moins 51 enseignants</li> <li>- Faire acheminer les paquets minimum à temps</li> <li>- Construire des Latrines et points d'eau dans les 51 écoles</li> <li>- Planter les arbres dans les aires des établissements (au moins 20 ha)</li> <li>- sécuriser (clôturer) et aménager des aires de jeux de 12 écoles publique ( Sanguéré-Paul, Sanguéré-Ngal, Kismatari, Kaoutal, Badoudi, Dengui, Babla-centre, Djalingo, Mayo-Daddi, Sanguéré-Ngaoundéré, Perma, Bocklé)</li> </ul>

*Plan communal de Développement de Garoua III*

N°	Secteurs	Problèmes	Villages	Causes	Effets	Besoins/solutions
			Mayo-daddi, Dengui, Babla- centre, Pitoayel1, Ndiam Baba, Djalingo, Djamboutou, Ouro- Bocki, Haïgadjéwa)			
9	<b>ENSEIGNEMENT SECONDAIRE</b>	- Difficulté d'accès à l'enseignement secondaire de qualité	- Sanguéré-Paul - Sanguéré-Ngal - Kismatari - Dengui - Babla-centre - Djalingo - Mayo Daddi	- Eloignement des établissements secondaires - Norme non requis pour la création d'un établissement secondaire - Faible pouvoir d'achat	- Abandon des classes après le CM2 - Difficulté d'accès à l'emploi - Mauvais rendement scolaire - Sous-scolarisation - Sous-développement - Délinquance juvénile - Exode rural - Mariage précoce, Conflits conjugaux - Misère, maladie - Prison	- Créer, construire, équiper 05 établissements à Kismatari, Dengui, Babla Centre, Sanguéré Ngal (CES), et Mayo-Dadi (CETIC) - recruter les enseignants et le personnel d'appoint au Lycée de Sanguéré-Paul, CES de Sanguéré-Ngal, CETIC de Sanguéré-Ngal, CES de Djalingo - Construire 02 salles de classe au CES de Sanguéré Ngal, Djalingo, 02 salles de classe au Lycée de Sangué-Paul - Construire 06 points d'eau et 06 latrines dans les établissements secondaires qui seront créés - planter au moins 1000 arbres au CES de Sanguéré- Ngal - sécuriser le CES de Djalingo, Lycée de Sanguéré- Paul, le CETIC et le CES de Sanguéré Ngal) - Aménager des aires de jeux dans tous les établissements - Créer un centre multimédia au Lycée de Sanguéré- Paul - Créer un centre d'examen de Baccalauréat à Sanguere Paul - Construire un bloc administratif au Lycée de Sanguéré-Paul, CETIC de Sanguéré-Ngal et au CES de Djalingo
10	<b>SANTE PUBLIQUE</b>	Difficulté d'accès aux soins de santé	- Bibol, Djamboutou - Normandie - Bocklé - Babla-Centre - Kismatari, - Djalingo, - Dengui,	- éloignement des CSI - Manque d'élite influente - Insuffisance du personnel en quantité et qualifié - Vétusté des locaux - Insuffisance en équipements (surtout aux laboratoires)	- Automédication - Aggravation de la maladie - Augmentation des dépenses - Appauvrissement - Sous-développement	- Créer 03 CSI à Bibol, Djamboutou et Bocklé - Equiper en matériel sanitaire et médicaments les 05 anciens CSI - Recruter le personnel de santé qualifié et le personnel d'appoint - Construire des latrines et des points d'eau aux CSI de Babla-Centre Kismatari, Djalingo, Dengui,

*Plan communal de Développement de Garoua III*

N°	Secteurs	Problèmes	Villages	Causes	Effets	Besoins/solutions
			- Sanguéré-Ngal	- Insuffisance de médicaments	- Taux de mortalité élevé - Baisse de production - Faibles revenus financiers - Mort	Sanguéré-Ngal - Reboiser les aires de santés de Babla-Centre Kismatari, Djalingo, Dengui, Sanguéré-Ngal - Mettre en place des COGE dans les formations sanitaires - Organiser des campagnes de sensibilisation à la lutte contre les VIH/SIDA, le paludisme, et autres épidémies au moins 02 fois par an
11	<b>EAU et ENERGIE</b>	Difficulté d'accès à l'eau Potable	- Manang, Mafa-kilda, Sanguéré-Ngal, Mafa-Ecole, Sanguéré-Ndjoï, Sanguéré-Ngaoundéré, Sanguéré-Paul, Doholo, Harandé, Harandé lobbi, Dougoudoum - Bawo-hosséré, Dargala-massa, Katchatchia, Nassaro-aouta, Jérusalem, Dévodou, Babla centre, Babla massa, Babla, lakkaré, Babla israél, Ndiam baba, Kaé Douté, Bigdi, Laindé Bodinga,	- Insuffisance de point d'eau potable - Ignorance des techniques de traitement de potabilisation de l'eau - Eloignement de la nappe - Eloignement des points d'eau - Points d'eau (forages en pannes) - Tarissement des puits - Puits traditionnels insalubres - Mauvaise organisation de la population - Manque d'élite influente	- Consommation d'eau souillée - Maladies hydriques - Conflits conjugaux - Misère - Perte de temps - Emigration - Dépeuplement du village - Baisse de rendement agricole - Faibles revenus financiers - Mort	- Réhabiliter les forages de Mayo-Daddi, Manang, Bocklé, Sanguéré-Paul, Sanguéré-Ndjoï, Laindé Bodenga, Baïnawaré(Djalingo), Babla centre et Doholo) - Construire au moins 80 points d'eau potable - Construire un réseau d'adduction d'eau potable à Bocklé - mettre en place ou redynamiser les COGE - Organiser au moins 3 séances de formation à la potabilisation de l'eau par an - organiser au moins 02 séances de d'entretien des points d'eau par an
		Difficulté d'accès à l'énergie électrique	Manang, Sanguere-Ngal, Mafa-Ecole, Sanguere-Ngaoundere, Doholo, Harande, Harande Lobbi, Bougoudoum, Bawo-Hossere, Dargala-Massa,	- Manque de volonté politique - Eloignement des sources de branchement	- Impossibilité d'utiliser les appareils électroménagers - Difficulté de communiquer - Difficulté de s'informer - Insécurité dans les villages	- Faciliter l'accès à l'énergie électrique à tous les villages de la commune - Améliorer la qualité de l'énergie dans les villages Sanguéré Ngal, Bocklé, Kismatari, Mayo-Daddi, Djalingo) - Faciliter l'accès à l'énergie solaire

*Plan communal de Développement de Garoua III*

N°	Secteurs	Problèmes	Villages	Causes	Effets	Besoins/solutions
			Katchatchia, Nassaro-Aouta, Jerusalem, Devodou, Babla Centre, Babla Massa, Babla Lakaré, Babla Israel, Ndiam Baba, Kae Doute, Bigdi, Laïnde Bodinga		<ul style="list-style-type: none"> <li>- Exode rural</li> <li>- Délinquance</li> <li>- Vol</li> <li>- Prison</li> <li>- Difficulté de mener les activités génératrices de revenus</li> <li>- Difficulté de créer les centres de loisir</li> <li>- Difficulté d'installer les moulins électriques</li> <li>- Mauvais rendement scolaire</li> </ul>	
12	<b>TRAVAUX PUBLICS</b>	<ul style="list-style-type: none"> <li>- Mauvais état des pistes rurales</li> <li>- enclavement de certaines localités en saison des pluies</li> </ul>	<p>Bocklé-Kismatari-Perma Sanguéré Paul- Babla, Carrefour Djalingo-Djalingo-Mayo Daddi-Kaoutal-Maïda, Djalingo-Badoudi ,Bocklé-Laïndé Bilondé, Babla Lakaré- Pitoayel, Bocklé-Quartier Lélé – Quartier Oumarou Maoundé, Djalingo-Ouro Bocki-Djamboutou – Sarki Yayi- Haïgadjewa, Houla- Dengui, Babla-Israel, Langui-Dengui, Laiïndé Bilondé-Sanguéré.Paul, Mayo-Daddi-Douka.Maïda Bibol-Danedjam Sikito1-Maïssanou Bocklé-Badoudi Nassarao.Aouta-Dargala.Massa</p>	<ul style="list-style-type: none"> <li>- Difficulté d'entretien des pistes rurales</li> <li>- Absence d'un comité d'entretien des pistes</li> </ul>	<ul style="list-style-type: none"> <li>- Difficulté de mobilité des personnes et des biens</li> <li>- Enclavement de certaines localités en saison des pluies</li> </ul>	<ul style="list-style-type: none"> <li>- Entretien des pistes rurales suivantes : Bocklé-Kismatari-Perma (10 km), Sanguéré Paul- Babla (15 km), Carrefour Djalingo-Djalingo-Mayo Daddi-Aouta-Maïda (20 km), Djalingo-Badoudi (07 km), Bocklé-Laïndé Bilondé (10 km), Babla Lakaré- Pitoayel (04 km), Bocklé-Quartier Lélé – Quartier Oumarou Maoundé (07 km), Djalingo-Ouro Bocki-Djamboutou – Sarki Yayi- Haïgadjewa (40 km), Houla- Dengui (20 km), Babla- Israel (10 km), Langui-Dengui en passant par la Bénoué (07 km)</li> <li>- Créer au moins 38 km de nouvelles pistes (Laiïndé Bilodé-Sanguéré.Paul (6km), Mayo-Daddi-Douka.Maïda (8Km), Bibol-Danedjam (5km), Sikito1-Maïssanou (2km), Bocklé-Badoudi (2 km), Nassarao.Aouta-dargala.Massa (2 km), Kismatari-Jerusalem (1 km), Dovedou-Kismatari (1 km), Harandé-Bawohosséré (4km), Babaré-Djalingo.tchoumpa1 (2km), Mayo-Daddi-Ngobara (2 km), Projet.Anacarde-Bibol (3 km))</li> <li>- Construire 06 radiers (entre les villages : kaoutal-iware (2radiers), carrefour Ndiam Baba (1 radier), entre Ngobara et Mayo-Daddi (1 radier), entre Djamboutou et Haïgadjéwa, 1 radier, à Bigdi (1 radier)</li> <li>- Réhabiliter 04 ouvrages de franchissement radier</li> </ul>



*Plan communal de Développement de Garoua III*

N°	Secteurs	Problèmes	Villages	Causes	Effets	Besoins/solutions
			Kismatari-Jerusalem, Dovedou-Kismatari, Harandé- Bawohosséré, Babla Bananaré Djalingo.Tchoumpa1, Mayo-Daddi-Ngobara, Bibol - kaoutal-lware Ndiam Baba, Ngobara Mayo-Daddi Djamboutou-, Haïgadjéwa, Bigdi Kismatari-harandé lobbi, Babbla lakkaré et Babla manga, 1 Windé Douli, Dengui  Badoudi- Bocklé,			carrefour Kismatari-harandé lobbi, 1 radier entre Babla lak are et Babla manga, 1 radier à Windé Douli - 01 digue à réhabiliter à Dengui
13	<b>AFFAIRES SOCIALES</b>	- Difficulté d'assister des personnes indigentes et nécessiteuses - Inexistence de centre d'écoute	Mafa-Kilda, Djalingo, Bockle, Kismatari, Sanguere Paul, Babla Centre, Dengui , Mafa-Ecole	- Pauvreté - Ignorance des procédures de demande d'aide - Manque du personnel d'encadrement - Faible revenu	- Indigence - Vulnérabilité - Pauvreté - Misère	- Elaborer un fichier des personnes vulnérables de la commune - Créer au moins 02 centres sociaux à Djalingo et Bocklé - Créer au moins 10 centres d'écoute à Mafa-Kilda, Djalingo, Bockle, Kismatari, Sanguere Paul, Babla Centre,Mayo-Daddi, Dengui , Mafa-Ecole
14	<b>PROMOTION DE LA FEMME ET DE LA FAMILLE</b>	- Difficulté d'accès à la formation morale, civique et intellectuelle de la femme - Difficulté d'assistance aux personnes vulnérables - Difficulté de protection de la	Bockle	- Manque du personnel d'encadrement - Analphabétisme - Ignorance - Pauvreté - Sous-scolarisation	- Mauvais statut de la femme - Pauvreté - Sous-développement - Misère - Prostitution - Baisse de la production - Conflits conjugaux - Divorces - Maladie - Mortalité maternelle et infantile élevée	- Créer, construire, équiper un centre de promotion de la femme et de la famille à Bocklé et recruter le personnel d'appoint - Elaborer un fichier des personnes vulnérables et les assister - Organiser au moins 02 mariages collectifs par an

*Plan communal de Développement de Garoua III*

N°	Secteurs	Problèmes	Villages	Causes	Effets	Besoins/solutions
		santé maternelle et infantile				
15	<b>JEUNESSE</b>	Difficulté d'insertion économique des jeunes	Bocklé, Kismatari, Babla-Centre, Dengui, Mafa-Kilda	<ul style="list-style-type: none"> <li>- Manque d'emploi</li> <li>- Difficulté de création et légalisation des associations</li> <li>- Difficulté d'accès aux stages de vacances</li> <li>- Analphabétisme</li> <li>- Inexistence d'un centre multifonctionnel de promotion des jeunes ;</li> <li>- Inexistence d'une représentation CNJC (Conseil National de la Jeunesse du Cameroun) dans le village</li> </ul>	<ul style="list-style-type: none"> <li>- Délinquance</li> <li>- Exode rurale</li> <li>- Prison</li> <li>- Mort</li> <li>- Banditisme</li> <li>- Vol</li> <li>- Sous-développement</li> <li>- Pauvreté</li> <li>- Maladie</li> <li>- Dépeuplement du village</li> <li>- Baisse de la production</li> <li>- Conflit de génération</li> </ul>	<ul style="list-style-type: none"> <li>- Créer au moins 05 Centres d'alphabétisation fonctionnelle à Bocklé, Kismatari, Babla-centre, Dengui, et Mafa-Kilda</li> <li>- Créer un centre multifonctionnel à Bocklé</li> <li>- Organiser et légaliser au moins 80 groupes des jeunes</li> <li>- Mettre en place 01 antenne communale de la CNJC</li> </ul>
16	<b>SPORT ET EDUCATION PHYSIQUE</b>	Difficulté d'épanouissement des jeunes	Djalingo, Sanguere-Paul, Babla Centre, Sanguere-Ngal	<ul style="list-style-type: none"> <li>- Difficulté d'organisation et gestion des manifestations sportives</li> <li>- Inexistence des structures et équipements sportifs</li> <li>- Inexistence des associations sportives</li> </ul>	<ul style="list-style-type: none"> <li>- Difficulté d'expression des talents sportifs</li> <li>- Faible santé physique</li> <li>- Maladie, Mort</li> <li>- Sous-développement</li> </ul>	<ul style="list-style-type: none"> <li>- Créer au moins 01 association sportive dans la commune</li> <li>- 01 stade municipal construit</li> <li>- Organiser des championnats de vacances</li> <li>- Aménager et équiper les aires de jeux</li> </ul>
17	<b>TRANSPORT</b>	- Difficulté de mobilité des personnes et biens	- (Bocklé, Djalingo, Manang, Sanguéré Paul, Sanguéré-Ngal, Sanguéré-Ngaoundéré, Mafa-kilda, Mafa-école, Sanguéré-Ndjoï, Doholo)	<ul style="list-style-type: none"> <li>- Manque de gare routière (terminal de transport)</li> <li>- Manque d'ouvrages de franchissement sur les cours d'eau</li> <li>- Enclavement</li> </ul>	<ul style="list-style-type: none"> <li>- Fermeture au monde extérieur</li> <li>- Périssabilité des produits</li> <li>- Pauvreté, Faible revenu financier, Sous-développement</li> <li>- Emigration</li> <li>- Difficulté de commercialisation des produits</li> </ul>	<ul style="list-style-type: none"> <li>- Créer et construire un terminal de transport terrestre à Bocklé</li> <li>- Créer une fourrière municipale à Bocklé</li> <li>- Mettre en place un syndicat des transporteurs à Djalingo</li> <li>- Construire 14 dos-d'âne au niveau des villages traversés par la nationale N°1 (Bocklé, Djalingo, Manang, Sanguéré-paul, Sanguéré-ngal, Sanguéré-ngaoundéré, Mafa-kilda, Mafa-école, Sanguéré-ndjoï, Doholo)</li> </ul>
18	<b>EMPLOI ET FORMATION</b>	Difficulté d'insertion	Bocklé	<ul style="list-style-type: none"> <li>- Inexistence d'un Centre de formation professionnelle</li> </ul>	<ul style="list-style-type: none"> <li>- Délinquance</li> <li>- Pauvreté</li> </ul>	<ul style="list-style-type: none"> <li>- Faciliter l'insertion professionnelle des jeunes</li> <li>- Créer un centre de formation professionnelle à</li> </ul>

N°	Secteurs	Problèmes	Villages	Causes	Effets	Besoins/solutions
	<b>PROFESSIONNELLE</b>	professionnelle des jeunes		(SAR/SM) - Sous-scolarisation - Analphabétisme	- Sous-développement - Exode rural - Conflits familiaux	Djalingo - Renforcer les capacités du personnel communal - Former les jeunes aux montages des microprojets et recherche de financement - Elaborer un fichier des ressources humaines de la commune
19	<b>RECHERCHE SCIENTIFIQUE ET INNOVATIONS</b>	- Difficulté d'accès à la formation en production des variétés améliorées des cultures pérennes et vivrières, - Difficulté d'accès aux formations en techniques de lutte contre l'érosion et l'amélioration de la fertilité des sols - Difficulté d'amélioration de l'habitat rural - Ignorance des techniques de production des races améliorées de l'élevage conventionnel et non-conventionnel	- Sanguere Paul (lieu des ateliers de formation IRAD)	- Manque de collaboration avec les centres de recherche (IRAD et LANAVET) - Sous-scolarisation - Analphabétisme - Ignorance - Manque de formation aux techniques agricoles et pastorales	- Mauvais rendement agricole et d'élevage - Pauvreté - Sous-développement - Misère - Sous-scolarisation - Faible revenu - Indigences - Maladies - Mort	- Organiser des ateliers de formation des OP en production des cultures pérennes et vivrières, en techniques de lutte contre l'érosion et l'amélioration de la fertilité des sols, à l'utilisation des matériaux locaux pour la construction des habitats améliorés - former les OP aux techniques de transformation, analyse et conditionnement des produits agricoles et forestier non-ligneux - Initier les éleveurs aux techniques d'aquaculture et amélioration de la productivité des races locale - Vulgariser l'utilisation des foyers améliorés

*Plan communal de Développement de Garoua III*

N°	Secteurs	Problèmes	Villages	Causes	Effets	Besoins/solutions
20	<b>TOURISME</b>	- Difficulté de valoriser le potentiel touristique	- Bocklé, - Kaé Douté	- Inexistence de structures d'accueil - Difficulté d'inventorier les potentialités touristiques - Difficulté d'aménagement des sites touristiques	- Sous-développement - Pauvreté - Faible revenu de la communauté - Fermeture du village au monde	- identifier les sites touristiques - Aménager au moins 02 sites touristiques à Kaé-Douté et Bocklé, - Créer et construire des structures d'accueil - faire le lobbying du Tourisme local à Bocklé
21	<b>CULTURE</b>	- Bockle, - Djalingo	- Difficulté de valoriser le potentiel culturel	- Inexistence d'un centre culturel - Difficulté d'organisation des foires culturelles	- Sous-développement, Pauvreté, - baisse des revenus	- Organiser des foires et festivals culturelles à Djalingo - Construire 01 musée à Sanguéré-Paul - construire 01 bibliothèque à Bocklé - Construire et équiper 01 maison de la culture à Djalingo
22	<b>MINES, INDUSTRIE ET DEVELOPPEMENT TECHNOLOGIQUE</b>	- Difficulté d'exploitation et de gestion des carrières	Sanguéré-paul, djalingo, Jerusalem, kismatari	- Ignorance des procédures - Sous-scolarisation - Manque d'opérateur économique	- Sous-développement du village	- Identifier les carrières et mettre en œuvre leur exploitation
23	<b>COMMERCE</b>	Difficulté de commercialisation des différents produits	- Kismatari, Bockle, Djalingo, Sanguère-Paul, Babla, Dengui, Mafa-Kilda	- Inexistence de marché - Manque d'opérateurs économiques - Non maîtrise du marché	- Sous-développement - Pauvreté - Exode rural	- Créer au moins 03 nouveaux marchés périodiques à Mafa-Kilda, Mayo-Daddi, Kismatari - construire des infrastructures marchandes aux marchés de Babla, Djalingo, Dengui, Sanguéré-Paul - Mettre en place des comités de gestion desdits marchés
24	<b>PETITE ET MOYENNE ENTREPRISE, ECONOMIE SOCIALE ET ARTISANALE</b>	- Difficulté de mener les activités génératrices de revenus	- BOCKLE	- Difficulté de structuration des artisans et d'organisation des foires artisanales - Difficulté d'accès aux formations agro-alimentaires - Difficulté d'encadrement des artisans	- Sous-développement, Pauvreté, - Conflits conjugaux, Exode rural, Misère	- Organiser 01 foire artisanale par an - Créer un centre de formation artisanale - Organiser et structurer des artisans en filière (poterie et forge) - créer 01 EMF à Djalingo, et sensibiliser la population
25	<b>COMMUNICATION</b>	- Difficulté d'accès aux informations	- Bocklé, sanguéré-Paul, Djalingo, - Baba centre - Kismatari, Dengui, - Mafa-Kilda)	- faible couverture de réseaux de communication (radio, TV, presses écrites) - Inexistence d'une radio communautaire	- Ignorance, Sous-information, Sous-développement, Pauvreté	- Créer une radio Rurale à Bocklé - Mettre en place une cellule de communication à la commune - Mettre en place un journal de la commune - Créer les points de ventes (Kiosques) des journaux à Bocklé, sanguéré-Paul, Djalingo, Baba, Kismatari, Dengui, Mafa-Kilda)

*Plan communal de Développement de Garoua III*

N°	Secteurs	Problèmes	Villages	Causes	Effets	Besoins/solutions
26	<b>ENSEIGNEMENT SUPERIEUR</b>	- Difficulté d'accès à l'enseignement supérieur	- Commune	- Eloignement des établissements d'enseignement supérieurs - Faible revenu des parents	- Abandon des études, Sous-développement, Difficulté d'insertion professionnelle, Délinquance, vol, Prison, mort	- Octroyer des bourses d'études aux meilleurs étudiants et nécessiteux de la commune - Création d'un établissement supérieur à Garoua
27	<b>TRAVAIL ET SECURITE SOCIALE</b>	- Ignorance de la question de sécurité sociale	- Commune	- Ignorance des procédures d'affiliation à la CNPS - Inexistence des mutuelles de santé - Manque d'emploi	- Pauvreté, Retraite difficile, Difficulté d'encadrement de la famille, Misère, Maladie, Mort, Indigence	- Organiser les séances de sensibilisation sur l'importance de l'affiliation des acteurs du secteur informel à l'affiliation à la CNPS - Créer au moins 02 mutuelles de santé à Sanguéré-Paul et Djalingo
28	<b>POSTE ET TELECOMMUNICAT ION</b>	- Difficulté d'accès aux NTIC	- Commune	- Inexistence d'un télé centre communautaire polyvalent - Faible couverture du réseau téléphonique	- Analphabétisme, impossibilité d'ouverture au monde, sous information, ignorance des opportunités de service	- Construire et équiper un télé centre communautaire - Créer et construire un bureau de poste - Couvrir tous le territoire communal avec les réseaux téléphoniques

*Cinquième partie :*  
**PLANIFICATION STRATEGIQUE**

- 5.1. *Vision et objectifs du PCD***
- 5.2. *Cadre logique par secteur (y compris populations marginales (PDPP), Economie locale et DIC)***
- 5.3. *Coût estimatif du PCD***
- 5.4. *Esquisse du Plan d'utilisation et de gestion des terres de l'espace communal***

## **5. PLANIFICATION STRATEGIQUE**

### **5.1. Vision et objectifs du PCD**

La vision du présent Plan Communal de Développement entre en droite ligne dans celle du DSCE. Son élaboration qui a activement pris en compte les aspirations des populations à la base, a permis d'identifier de façon participative les problèmes dans tous les secteurs de développement. Cette approche a permis de retenir ensemble avec les parties prenantes (bénéficiaires directes et indirectes) des stratégies de développement des secteurs social et économique qui permettront, non seulement d'améliorer les conditions de vie des populations de la Commune d'arrondissement de Garoua III, mais aussi de disposer d'un capital humain solide, capable de soutenir la croissance économique et relever le défi de la décentralisation. Ainsi, l'exécutif communal, les partenaires de développement, les élites, etc. ... s'attèleront à mettre en œuvre cet important outil de développement de la commune en faveur des différentes catégories sociales, dans les domaines de la santé, l'éducation, de l'agriculture, de l'élevage et la formation professionnelle avec une attention particulière pour les jeunes et les femmes, ainsi que pour l'encadrement et la prise en charge des autres groupes socialement vulnérables. Le PIA et le CDMT qui découlent de la planification feront l'objet d'une actualisation périodique en tant que de besoin

Pendant la période de mise en œuvre de plan (2011-2015), plusieurs types de microprojets seront réalisés tels que :

- **les constructions des infrastructures communautaires de base** (Construction des salles de classe, Construction des magasins de stockage, Construction des latrines dans les écoles, construction d'un centre social, d'un centre d'alphabétisation, d'un bureaux d'écoute, construction des délégations d'arrondissement de certains départements ministériels, Construction des centres d'accueils touristiques, Construction des centres de santé, Construction d'un service postal, , Construction du centre de formation professionnelle, Construction d'une radio communautaire, construction des télé centres communautaires polyvalents, etc....
- **Microprojets hydrauliques** (Construction des puits modernes et forages) ;
- **Microprojets structurants** (Reprofilage des routes rurales, Construction des ouvrages de franchissement, l'extension et le renforcement du réseau électrique);
- **Microprojets de gestion des ressources naturelles** (Création des forêts communautaires, communales et privées, exploitation des carrières de sable, d'argile et autres matériaux de construction).
- **Renforcement des capacités techniques des parties prenantes** (formation du personnel communal, des organisations paysannes)
- **L'appui au développement de l'économie local** (élaboration d'un fichier des artisans, structuration et formation)

### 5.2. Cadre logique par secteur

Il montre l'objectif global du Plan Communal, les programmes, les projets et leurs objectifs spécifiques, les résultats et les activités du programme. En plus, le cadre logique incorpore les indicateurs objectivement vérifiables pour mesurer la réalisation des objectifs fixés dans les conditions politiques, sociales et économiques supposées pendant la période du PCD.

Tableau n°6 : cadre logique par secteur

Secteur	Stratégie		Indicateurs par niveaux de la stratégie et Sources		Suppositions	Indicateurs de suppositions et sources				
	Niveaux	Formulations	Indicateurs	Sources		Indicateurs	Sources			
		Objectif Global	<b>Contribuer à l'amélioration des conditions de vie des populations de la commune de Garoua III</b>	80% des conditions de vie des populations améliorées	OMD DSCE	Environnement social et politique favorable	Niveau de vie amélioré	Rapport, enquête,		
	<b>Vision du secteur</b>									
AGRICULTURE	Objectif spécifique	Amélioration de la production agricole								
	Résultats (Axes stratégiques)	1. Le rendement agricole s'est amélioré	% de rendement agricole a augmenté		Rapport, enquête	Transfert effectif des compétences, PTS, Environnement social et politique favorable	rendement/ha	Rapport, enquête,		
		2. Des pistes de collectes sont ouvertes et certaines réhabilitées	Nombre de km de pistes collectes des produits agricoles créées		MINTP, SODECOTON					
		3. Magasins de stockage construits	Nombre de magasins de stockage de produits agricoles construits		MINADER, PNDP, PAM, ACEFA, Sodécoton, et autres					
		4. Espaces agricoles aménagés (zones de polycultures et bas-fonds)	Nombre ha de superficies agricoles aménagées		MINADER, Sodécoton, ESA, PNDP, ACEFA, PVBF					
		5. L'accès aux intrants et matériels agricoles facilité	- Nombre des OP ayant accès aux intrants et matériels agricoles		Rapport, enquête, MINADER, Sodécoton					
		6. Des agriculteurs sont organisés, structurés et formés aux techniques culturales	- Nombre d'OP formées aux techniques culturales		Rapport, enquête, MINADER, MINJEUN, PIASSI, MINPROFF, MINPMEESA					
		7. des espaces agricoles sont sécurisés	- superficies agricoles sécurisées		Rapport, enquête, MINDAF, MINEPIA, Commune, MINADER					
		8. Délégation d'arrondissement créée, construite et opérationnelle	01 délégation construite et fonctionnelle		PV réception, Rapport MINADER					
		9. Postes agricoles créés et fonctionnels	04 postes agricoles créés à Djalingo, Kismatari, Sanguéré-Paul et Dengui		Rapport, MINADER Enquête				Service rendu	PV de réception
		10. Produits agricoles industrialisés	- 01 unité de transformation des produits agricoles construites et fonctionnelle		Rapport PV réception Enquête				, Nb de producteurs ayant contracté le crédit	Produits agricoles transformés
	11.									



*Plan communal de Développement de Garoua III*

Activités										
R1	Pour R2	Pour R3	Pour R4	Pour R5	R6	R7	R8	R9	R10	
1.1. former les OP aux techniques culturales et aménagement des espaces	2.1. Identifier les grandes zones agricoles à ouvrir	3.1. Identifier les sites	4.1. Identifier les sites à aménager	5.1. sensibiliser les OP aux procédures d'octroi des crédits-intrants dans les EMF	6.1. Identifier les OP à former	7.1. Mise en place des comités pour la sécurisation des espaces	8.1. Identifier le site	4.1. Identifier les sites	4.1. Identifier le site	
	2.2. Etude du projet	3.2. Etude du projet	4.2. Etude du projet et recherche de financement	5.2. appui des OP au montage des dossiers de recherche de financement	6.2. Sensibiliser les OP à la mobilisation des apports pour les formations	7.2. Identifier les zones à sécuriser	8.2. Etude du projet	4.2. Etude du projet et recherche de financement	4.2. Etude du projet et recherche de financement	
	2.3. Exécution	3.3. Exécution	4.3. Exécution	5.3. suivre les dossiers	6.3. Recruter les personnes ressources	7.3. Sécuriser les espaces	8.3. Exécution	4.3. Exécution	4.3. Exécution	
	2.4. Réception	3.4. Réception	4.4. Réception	5.4. Suivre les remboursements des crédits	6.4. Exécuter les formations	7.4. Mettre e place des comités de gestion des conflits agropastoraux	8.4. Réception	4.4. Réception	4.4. Réception	
	2.5. Gestion	3.5. Gestion	4.5. Gestion							
500.000	50.000.000	100.000.000	20.000.000	500.000	500.000	20 000 000	100.000.000	<b>50.000.000</b>	<b>40.000.000</b>	
									<b>Coût total des activités</b>	<b>381.500.000</b>
									<b>Imprévis</b>	<b>38.150.000</b>
									<b>Coût total estimatif</b>	<b>419.650.000</b>

*Plan communal de Développement de Garoua III*

Secteur	Stratégie		Indicateurs par niveaux de la stratégie et Sources				Suppositions	Indicateurs de suppositions et sources			
	Niveaux	Formulations	Indicateurs		Sources			Indicateurs	Sources		
		Objectif Global	<b>Contribuer à l'amélioration des conditions de vie des populations de la Commune de Garoua III</b>	Niveau de vie des populations amélioré		DSCE, OMD		Engagement du gouvernement			
	<b>Vision du secteur</b>										
<b>ELEVAGE, PECHE ET INDUSTRIE ANIMALE</b>	Objectif spécifique	Amélioration de la production pastorale et halieutique	Augmentation de la production pastorale et halieutique de 30% à 60%								
		1. Marché à bétail réhabilité	marché à bétail réhabilité à Djalingo		MINEPIA, Commune		-transfert des compétences effecti, Adhésion des PTF, Engagement du gouvernement	Nb d'infrastructures d'élevage et pêche réalisées Niveau d'organisation des éleveurs	Rapport, enquête, extrait compte commune de		
		2. Un marché à bétail créé	01 marché à bétail créé et fonctionnel		Commune, enquête, PV réception						
		3. Une délégation d'arrondissement de l'élevage créée à Bocklé	01 délégation d'arrondissement de l'élevage créée et fonctionnelle		MINEPIA						
		4. Deux (02) centres zootechniques créés et fonctionnels	02 centres zootechniques créés et fonctionnels à Djalingo, et Dengui		Commune, enquête, PV réception, Rapport						
		5. des structures d'encadrement créées	03 parcs vaccino-gènes créés à Ndiam Baba, Djamboutou et Israël 01 marre réhabilitée à Djalingo Tchoumpa 1 02 forages pastoraux à Dengui et Nassarao Aouta		Rapport, enquête MINEPIA, Commune, MINADER						
		6. espaces et périmètres agropastoraux délimités et légalisés	Au moins 200 ha d'espaces et périmètres agropastoraux délimités		Rapport, enquête MINEPIA, Commune, MINADER						
		7. Un abattoir est créés et fonctionnel	01 abattoir créé et fonctionnel à Bocklé								
		8. Des aires d'abattage créés et fonctionnels	04 aires d'abattage créées et fonctionnelles à Djalingo, Sanguéré-Paul, Kismatari et Babbla								
		9. lutte contre les épizooties intensifiées	Au moins 80% de réduction des épizooties		MINEPIA						
		10. Les éleveurs sont organisés, structurés et formés aux bonnes pratiques d'élevage	Au moins 30 OP sont structurées Au moins 30 OP ont bénéficié d'appui (technique et/ou financier) Au moins 70 sont OP formés Au moins 10 filières sont créées Au moins 01 foire et mini-comice organisé par an au moins 30 requêtes sont montées et financées		Rapport, enquête MINEPIA, Commune, MINADER, ACEFA, APSS, autres						
		11. des unités de transformation et de commercialisation des produits de pêche et élevage sont créées et construites	Au moins 03 d'unités créées et fonctionnelles (Djalingo, Sanguré Paul et Kismatari)		MINPMEESA MINPROFF						
<i>Activités</i>											
Pour R1	Pour R2	Pour R3	Pour R4	R5	R6	R7	R8	R.9	R.10	R.11	R.12
1.1. Identifier les besoins	2.1 Etude du projet	3.1. identifier les sites	4.1. Identifier les sites	5.1. Identifier les sites	6.1. Identifier les sites	7.1. Identifier les sites	8.1. Identifier les sites	9.1. Identifier les sites	10.1. Identifier les éleveurs et leurs besoins	11.1. Identifier les sites	12.1
1.2. Etude du projet	2.2 Exécution	3.2. Etude du projet	4.2. Etude du projet	5.2. Etude du projet	6.2. Etude du projet	7.2. Etude du projet	8.2. Etude du projet	9.2. Etude du projet	10.2. Organisation et structuration	11.2. Etude du projet	12.2.
1.3. Exécution	2.3 Réception	3.3. Exécution	4.3. Exécution	5.3. Exécution	6.3. Exécution	7.3. Exécution	8.3. Exécution	9.3. Exécution	10.3. identifier leur besoin en formation	11.3. Exécution	12.3.
1.4 Réception		3.4. Réception	4.4. Réception	5.4. Réception	6.4. Réception	7.4. Réception	8.4. Réception	9.4. Réception	10.4. sélection d'un prestataire	11.4. Réception	12.4.
						7.5. Gestion	8.5. Gestion	9.5. Gestion	10.5. organisation de la formation	11.5 Gestion	12.5.
2 000 000	1 000 000	30.000.000	49.740.000	62.104.000	75.000.000	40.210.000	72.000.000	5.000.000	2 000 000	40.000.000	
										<b>Coût total des activités</b>	<b>379 054 000</b>
										<b>Imprévus</b>	<b>37 905 400</b>
										<b>Coût total estimatif</b>	<b>416 959 400</b>

*Plan communal de Développement de Garoua III*

Secteur	Stratégie		Indicateurs par niveaux de la stratégie et Sources		Suppositions	Indicateurs de suppositions et sources					
	Niveaux	Formulations	Indicateurs	Sources		Indicateurs	Sources				
		Objectif Global	<b>Contribuer à l'amélioration des conditions de vie des populations de la Commune de Garoua III</b>	Niveau de vie des populations amélioré	DSCE, OMD	Engagement du gouvernement					
	Vision du secteur										
<b>DOMAINES ET AFFAIRES FONCIERES</b>	Objectif spécifique	Facilitation d'accès à la propriété foncière	Nombre de personnes ayant des TF	Rapport MINDAF, Commune	Bonne gouvernance, environnement social politique favorable et	Coût et procédures réduits	Nbre de TF délivrés				
	Résultats stratégiques) (Axes	1. le patrimoine foncier de la commune est constitué	Un patrimoine foncier communal constitué	Rapport MINDAF, Commune							
		2. le patrimoine foncier des particuliers est constitué	Un patrimoine foncier des particuliers constitué	Rapport MINDAF, Commune							
		3. des demandeurs des titres fonciers connaissent des procédures	Au moins 100 demandeurs de titres fonciers sensibilisés	Rapport MINDAF, Commune							
		4. des conflits fonciers sont réduits de moitié	Au moins 50% des conflits réduits	MINDAF, Commune, MINADER, MINA TD, MINEPIA							
		5. un plan directeur d'aménagement est élaboré	Un plan directeur d'aménagement établi	MINEPAT, MINA TD, MEADEN, Commune							
6.				CTD maîtriser les procédures d'aménagement urbain	PDA disponible	Rapport d'étude d'aménagement					
<b>Activités</b>											
Pour R1		Pour R2		Pour R3		Pour R4		Pour R5		Montant	
1.1. identifier les espaces à lotir		2.1. identification du patrimoine foncier des particuliers		3.1. identification des demandeurs de TF		4.1. mettre en place des comités de gestion des conflits fonciers		5.1. étude de faisabilité			
1.2. exécuter les lotissements		2.2 Organiser les séances de sensibilisation		3.2 sensibiliser les demandeurs des TF		4.2. former les comités aux procédures de gestion des conflits		5.2 Sélection du prestataire			
								5.3 exécution			
								6.4 réception			
500 000		500.000		500 000		500.000		1 000 000			
								Coût total des activités		<b>3.000.000</b>	
								Imprévus		<b>300.000</b>	
								Coût total estimatif		<b>3.300.000</b>	

*Plan communal de Développement de Garoua III*

Secteur	Stratégie		Indicateurs par niveaux de la stratégie et Sources		Suppositions	Indicateurs de suppositions et sources		
	Niveaux	Formulations	Indicateurs	Sources		Indicateurs	Sources	
	Objectif Global	<b>Contribuer à l'amélioration des cadres de vie des populations de la Commune de Garoua III</b>	Niveau de vie des populations amélioré	OMD, DSCE	Engagement du gouvernement	Pauvreté réduite	Enquête et rapport	
	Vision du secteur							
DEVELOPPEMENT URBAIN ET HABITAT	Objectif spécifique	Amélioration de la qualité de l'habitat	Nombre d'habitat moderne construit	Enquête terrain,	Bonne gouvernance, Partenariat Technique et Financier	POS et PS disponibles, Nb de km de voirie aménagé et infrastructures construites	Rapport d'étude, PV de réception des travaux	
	Résultats (Axes stratégiques)	1. Un plan d'occupation des sols élaboré	01 plan d'occupation des sols élaborés, approuvé et appliqué	MINDUH				
		2. Les populations connaissent les lois sur l'urbanisme au Cameroun	80% de population sensibilisée	MINDUH				
		3. Voirie urbaine créée	10 km de voirie créés à Bocklé	Rapport, enquête, PV réception				
		4. Une étude de l'amélioration de l'habitat élaborée	01 plan type de l'habitat disponible	Rapport, enquête, PV réception				
		5. Un parking routier aménagé avec structure d'accueil	01 parking routier construit et fonctionnel	Rapport, enquête, PV réception				
		6. Une structure de viabilisation et lotissement créée	01 structure (type MAETUR) créée et fonctionnel	Rapport, enquête, PV réception				
		7. Population sensibilisée aux respects des normes d'hygiène et salubrité	100% de la population respecte les règles d'hygiène et salubrité	Rapport, enquête, PV réception				
8. Un tronçon bitumé	2,5 km de route bitumé (Carréfour Djalingo-Djalingo Centre),	Rapport, enquête, PV réception						
<i>Activités</i>								
Pour R1	Pour R2	Pour R3	Pour R4	Pour R5	R6	R7	R8	R9
1.1. identifier et matérialiser les espaces	2.1. organiser les séminaires de vulgarisation en vue d'information et de sensibilisation sur les lois d'urbanisme au Cameroun	4.1. Identifier les axes	5.1. Etude du projet	6.1. Identifier le site	7.1. Etude du projet	8.1. Organiser les séances de Sensibilisation aux respects des normes d'hygiène et salubrité	9.1. Etude du projet	
1.2. adresser une demande selon les textes en vigueur		4.2. Etude du projet	5.3. Exécution	6.2. Etude du projet	7.3. Exécution		9.2. Exécution	
1.3. faire une étude pour élaborer le POS et le plan des secteurs		4.3. Exécution		6.3. Exécution	7.4. Recrutement d'un bureau d'études		9.3. Réception	
1.4. publier le plan		4.4. Réception	5.4. Réception	6.4. Réception	7.4. Signature du contrat/Convention			
mettre en œuvre le plan				6.5. Gestion				
500.000	500 000	50.000.000	2.000.000	15.000.000	500.000	500.000	50.000.000	
							<b>Coût total des activités</b>	<b>119 000 000</b>
							<b>Imprévus</b>	<b>11 900 000</b>
							<b>Coût total estimatif</b>	<b>130.900.000</b>

*Plan communal de Développement de Garoua III*

Secteur	Stratégie		Indicateurs par niveaux de la stratégie et Sources				Suppositions	Indicateurs de suppositions et sources	
	Niveaux	Formulations	Indicateurs		Sources			Indicateurs	Sources
		Objectif Global	<b>Contribuer à l'amélioration des conditions de vie des populations de la Commune de Garoua III</b>	Niveau de vie des populations amélioré		OMD DSCE		Engagement du gouvernement	Pauvreté réduit
	Vision du secteur	Assurer un environnement sain à chaque citoyen							
ENVIRONNEMENT ET PROTECTION DE LA NATURE	Objectif spécifique	<b>Protection et préservation de l'environnement</b>	Taux de protection et préservation de l'environnement		Rapport, enquête		Adhésion de la Population Environnement social et politique favorable	-niveau d'évolution des RN -Nb d'ha reboisés	Enquête,, rapport
	Résultats stratégiques) (Axes	1. les populations sont sensibilisées sur les effets néfastes des feux de brousse	100% de personnes sensibilisées	MINEP, commune, autres					
		2. des espaces verts sont créés	Au moins 10 d'espaces verts créés	Enquête					
		3. des décharges publiques sont créées	Au moins 04 de décharge publique créées (Bocklé, Djalingo, Sanguéré et Babla centre)	Commune, MINEP, et autres					
		4. des actions sont mises en place en faveur de la protection de la nature (réduction des points de vente des bois le long de l'axe Manang-Bocklé)	Au moins 20 actions mises en place	Commune, MINEP, et autres					
		5. Les ressources naturelles (lacs, marres et cours d'eau) sont protégées et exploitées de façon optimale et durable	Tous les lacs, marres et cours d'eau sont identifiés et contrôlés par la commune						
		6. Des bacs à ordures sont créés dans les marchés	03 bacs à ordures sont créés dans les marchés de Djalingo, Sanguéré Paul et Babla centre						
		7. Des fosses compostières sont créées	02 fosses compostières sont créées à Djalingo et Babla						
		8. Une délégation d'arrondissement du MINEP est créée, construite et équipée	01 délégation construite et fonctionnelle à Bocklé						
		9. Des actions de lutte contre la pollution des eaux sont menées	Nombre d'actions menées (fleuve Benoué, Lacs, marres des villages)	Projet MINEPAT relatif cours d'eau					
<i>Activités</i>									
Pour R1	Pour R2	Pour R3	Pour R4	Pour R5	R6	R7	R8	R9	
1.1. organiser des campagnes de sensibilisation	2.1. identifier et délimiter les sites	3.1. identifier et matérialiser les sites	4.1. identifier les actions à mener	5.1 Identifier ressources exploitées dans ces ressources	6.1 identifier les sites	7.1 identifier les sites	8.1. adresser la demande de création au MINAS	9.1 identifier les actions	
1.2. mettre en place des comités de surveillance	2.2. créer les espaces verts	3.2. créer les décharges	4.2. sensibiliser les populations sur les lois cadre relatives à l'environnement	5.2 évaluer la rentabilité	6.2 monter un DAO, lancer l'appel et sélectionner le prestataire	7.2 monter un DAO, lancer l'appel et sélectionner le prestataire	8.2. identifier et formaliser les sites d'implantation des infrastructures	9.2 élaborer d'un plan des actions à mener	
1.3. former les populations à la lutte contre les feux de brousse	2.3. mettre en place un comité de gestion	3.2. former les populations aux techniques de recyclage des déchets ménagers		5.3 élaborer un plan de gestion durable de ces ressources	6.3 exécution, suivi des travaux et réception des travaux	7.3 exécution, suivi des travaux et réception des travaux	8.3 monter les DAO et lancer	9.3 mettre en œuvre les actions retenues	
				5.4 mettre en place un comité de gestion	6.4 créer un comité de gestion	7.4 créer un comité de gestion	8.4 sélectionner les prestataires		
							8.5 Exécuter et suivre les travaux de construction et d'équipement		
							8.6 réceptionner les infrastructures et les équipements		
500 000	5.000.000	2.500.000	1000000	1000000	20.000.000	10.000.000	50.000.000	1000000	
								Coût total des activités	<b>91.000.000</b>
								Imprévus	<b>9 100.000</b>
								Coût total estimatif	<b>100.100.000</b>

*Plan communal de Développement de Garoua III*

Secteur	Stratégie		Indicateurs par niveaux de la stratégie et Sources							Suppositions	Indicateurs de suppositions et sources			
	Niveaux	Formulations	Indicateurs				Sources				Indicateurs	Sources		
	Objectif Global	<b>Contribuer à l'amélioration des conditions de vie des populations de la Commune de Garoua III</b>		Niveau de vie des populations amélioré				OMD DSCE			Engagement du gouvernement	Pauvreté réduit	Enquête, rapport statistique	
Vision du secteur		Gestion durable des ressources forestières et fauniques												
FORET ET FAUNE	Objectif spécifique	Lutte contre la déforestation et le braconnage			Nbre de plants plantés			Rapport, enquête				Adhésion de la pop. Environnement social et politique favorable	Nb d'ha reboisé, nbre de gibiers en élevage, infrastructures de contrôle fonctionnelles	Enquête, rapport statistique, PV de réception des travaux
	Résultats (Axes stratégiques)	1. La population est sensibilisée sur les effets néfastes de la déforestation et le braconnage	100% de personnes sensibilisées			Rapport, MNFOF, commune, autres								
		2. Population sensibilisé à la préservation du patrimoine forestier et faunique	100% des populations sensibilisées			Idem								
		3. des forêts communautaires, des particuliers et communal sont créées	03 forêts communautaires créées à Douka, à Sanguéré-Ndjoï, Oouro-Tchaka, 01 forêt communale créée à Bitcharé, 06 forêts des particuliers			Idem								
		4. des pépinières villageoises, privées et communale sont mises en place	Au moins 02 pépinières communautaires créées (Kawtal et Babla centre), 05 privées (lieu à déterminer), 01 pépinière communale créée à Bocklé			Idem								
		5. la lutte contre la déforestation est renforcée	La déforestation est réduite de moitié			Idem								
		6. le long des axes routiers sont reboisés	100% des grands axes routiers sont reboisés			Idem								
		7. les lieux publics sont reboisés	100% des lieux publics sont reboisés			Idem								
		8. les corridors forestiers le long des cours d'eau sont restaurés	100% des corridors forestiers le long des cours d'eau sont reboisés			Idem								
		9. la plantation des arbres à usage multiples est encouragée	Au moins 10.000 plants à usage multiple planté			Idem								
		10. l'élevage des gibiers est encouragé	Une ferme d'élevage des gibiers est créée à Sanguéré-Paul			Idem								
		11. les sols pauvres sont restaurés par l'aménagement des biefs	Au moins 10 ha de parcelles sont aménagées dans chaque village			Idem								
		12. un poste de contrôle forestier et de chasse est créé et construit	Un poste de contrôle forestier et de contrôle créé et construit à Bocklé			Idem								
Activités												Coût estimatif		
Pour R1	Pour R2	Pour R3	Pour R4	Pour R5	R6	R7	R8	R9	R10	R11	R12			
1.1. organiser des ateliers de sensibilisation	2.1. organiser des séances de sensibilisation	3.1. identifier et matérialiser les sites	4.1. identifier et matérialiser les sites	5.1. sensibiliser les populations	6.1 identifier les axes	7.1 identifier les lieux à reboiser	8.1 identifier les corridors à reboiser	9.1 identifier les sites à reboiser	10.1 identifier et aménager le site	11. identifier les parcelles à aménager	12.1. Etude du projet			
1.2. mettre en place des comités de surveillance	2.2. mettre en place un comité de gestion	3.2. créer les forêts communautaires, des privés et communales	4.2. mettre en place les pépinières	5.2. augmenter les postes de contrôle	6.2 acquérir les plants et reboiser	7.2 acquérir les plants et reboiser	8.2 acquérir les plants et reboiser	9.2 acquérir les espèces plants et reboiser	10.2 acquérir les espèces à élever	11.2 recruter des personnes ressources	12.2. Exécution			
	2.3. former les comités de gestion	3.3. mettre en place un comité de gestion	4.3. mettre en place un comité de gestion	5.3. renforcer l'effectif du personnel	6.3. Protéger les plants	7.3. Protéger les plants	8.3. Protéger les plants	9.3. Protéger les plants	10.3. Mettre en place un comité de gestion	11.3. Exécuter les travaux	12.3. Réception			
	2.4.	3.4. former les comités de gestion	4.4. former les comités de gestion et les pépiniéristes		6.4. Mettre en place des comités de suivi	7.4. Mettre en place des comités de suivi	8.4. Mettre en place des comités de suivi	9.4. Mettre en place des comités de suivi						
500 000	500 000	10.000.000	5.000.000	1 000 000	5.000.000	5.000.000	2.000.000	5.000.000	2.000.000	500 000	50.000.000			
<b>Coût total des activités</b>												<b>86.500.000</b>		
<b>Imprévis</b>												<b>8.650.000</b>		
<b>Coût total estimatif</b>												<b>95 150 000</b>		

*Plan communal de Développement de Garoua III*

Secteur	Stratégie		Indicateurs par niveaux de la stratégie et Sources		Suppositions	Indicateurs de suppositions et sources	
	Niveaux	Formulations	Indicateurs	Sources		Indicateurs	Sources
	Objectif Global	<b>Contribuer à l'amélioration des conditions de vie des populations de la Commune de Garoua III</b>	Niveau de vie des populations amélioré	OMD DSCE	Engagement du gouvernement	Pauvreté réduit	Enquête, rapport statistique
	<b>Vision du secteur</b>	Améliorer l'accès aux services de l'administration centrale décentralisée					
	Objectif spécifique						
<b>ADMINISTRATION TERRITORIALE ET DECENTRALISATION</b>	Résultats (Axes stratégiques)	1. les phénomènes des coupeurs de routes et de vols dans les villages à diminué d'au moins 95% d'ici 2014	Taux de réduction du nombre d'agression et de vol	MINATD, commune, MINDEF	Adhésion des populations, Collaboration avec les forces de l'ordre	Nb de campagnes d'établissement des actes de naissances, Nb d'actes d'état civil établis,	Enquête, rapport statistique
		2. établissement des actes de naissance est facilité	100% des populations ont des actes de naissance	MINATD, commune, MINPROFF autres			
		3. Services administratifs rapprochés des populations de 80% d'ici 2014	Présence des agents administratifs dans les villages	MINATD, commune,			
<b>Activités</b>							
R1		R2		R3		Montant	
1.1. sensibilisation des populations sur l'importance de la coopération avec les forces de l'ordre		2.1. identification des sites		3.1. Identifier des localités éloignées et enclavées			
1.2 Créer des comités de vigilance dans les villages		2.2 créer 05 centres d'état-civil spéciaux à Djalingo, Babla, Kismatari, Sanguéré-Ngal, et Dengui		3.2. Créer des postes			
1.3 formation des comités de vigilance				3.3. Recruter le personnel			
				3.4. Equiper et opérationnaliser			
1.500.000		5.000.000		5 000 000			
						Coût total des activités	<b>11.500.000</b>
						Imprévus	<b>1 150.000</b>
						Coût total estimatif	<b>12.650.000</b>

*Plan communal de Développement de Garoua III*

Secteur	Stratégie		Indicateurs par niveaux de la stratégie et Sources				Suppositions	Indicateurs de suppositions et sources			
	Niveaux	Formulations	Indicateurs		Sources	Indicateurs		Sources			
		Objectif Global	<b>Contribuer à l'amélioration des conditions de vie des populations de la Commune de Garoua III</b>	Niveau de vie des populations amélioré		OMD DSCE	Engagement du gouvernement	Pauvreté réduite	Enquête, rapport statistique		
	Vision du secteur	Accès à l'éducation de base de qualité									
EDUCATION DE BASE	Objectif spécifique	Amélioration de la qualité de l'éducation de base		80% des enfants (filles et garçons) scolarisés		Rapport, enquête	Compétences effectivement transférées, bonne collaboration avec PTF, bonne gouvernance, environnement social et politique favorable	Montant transféré à la commune, nombre de personnel affecté, nombre d'infrastructures construites et équipées	Rapport, enquête, Extrait compte commune, PV réception des travaux		
		Résultats (Axes stratégiques)	1. des écoles primaires et maternelles sont créées		10 Ecoles primaires créées et 05 écoles maternelles créées					Rapport, enquête	
			2. des infrastructures scolaires sont construites et équipées		1 blocs de 02 salles de classe construites et équipées à Babla, Maissanou, Sanguéré Gaston, Mayo Dadi, Baromé, Dengui, Djamboutou et Djalingo) 05 blocs (02 salles de classe) construits et équipés dans les écoles maternelles de Bocklé, Kismatari, Djalingo, Mayo-Dadi, Sanguéré Ngali					Enquête, rapport	
			3. les enseignants qualifiés sont recrutés		106 enseignants qualifiés sont recrutés					Rapport, enquête	
			4. les matériels didactiques sont fournis à temps		Matériel didactique					commune	
			5. des latrines et des points d'eau sont construits et fonctionnels dans les écoles		10 Latrines (Babla II, Balané, Baromé, Bocklé, Djamboutou, Lobbi-Kismatari, Haïgadjéwa, Kawtal, Mafa-kilda, Mayo-daddi, et 10 forages sont construits et fonctionnels (Babla II, Badoudi, Bocklé, Sanguéré.Ngali II, Mayo-Daddi, Kismatari, Pitoayel II, Perma, Ndiambaba)					Rapport, enquête	
			6. des aires des établissements scolaires sont reboisées		100% des aires des établissements scolaires sont reboisées					Rapport, enquête	
			7. des écoles sont sécurisées avec des clôtures		05 Ecoles primaires sont sécurisées (Bocklé, Doholo, Djalingo, Dengui, Mayo-Daddi,)					Rapport, enquête	
			8. des aires de jeux sont créées et équipées		Aires de jeux sont créées dans toutes les écoles					Rapport, enquête	
			9. les écoles sont équipées en tables-bancs		15 écoles sont équipées en tables-bancs					Rapport, enquête	
			10. des écoles sont équipées des bureaux de maîtres		15 écoles sont équipées de bureaux de maîtres					Rapport, enquête	
				11. écoles maternelles équipées en chaises et tables		04 écoles maternelles sont équipées en 120 chaises et 40 tables, 06 tableaux mobiles				Rapport, enquête	
		12. des écoles existantes sont équipées en tables-bancs		28 écoles sont équipées en tables-bancs		Rapport, enquête					
<i>Activités</i>											
Pour R1	Pour R2	Pour R3	Pour R4	Pour R5	R6	R7	R8	R9	R10	R11	R12
1.1. adresser une demande de création d'une école au sectoriel	12.1. Etude du projet	3.1. identifier les besoins en enseignants	4.1. identifier les besoins en matériel didactique	5.1. Etude du projet	6.1. identifier les écoles à reboiser	7.1. Etude du projet	8.1. Etude du projet	9.1. identifier les écoles	10.1. identifier les écoles	11.1. identifier les écoles maternelles	12.2. monter le DAO
1.2. inventorier les enfants en âge scolaire	12.2. Exécution	3.2. affecter les enseignants dans les écoles	4.2. acquérir les matériels	5.2. Exécution	6.2. acquérir les plants	7.2. Exécution	8.2. Exécution	9.2. monter le DAO	10.2. monter le DAO	11.2. monter le DAO	12.3. lancer l'appel d'offres
1.3. identifier le site	12.3. Réception		4.3. répartir aux différentes écoles	5.3. Réception	6.3. planter les arbres	7.3. Réception	8.3. Réception	9.3. lancer l'appel d'offres	10.3. lancer l'appel d'offres	11.3. lancer l'appel d'offres	12.4. sélectionner le prestataire
1.4. suivre la demande			4.		6.4. protéger les plants			9.4. sélectionner le prestataire	10.4. sélectionner le prestataire	11.4. sélectionner le prestataire	12.5. réceptionner les tables-bancs
					6.5. suivre et entretenir			9.5. réceptionner les tables-bancs	10.5. réceptionner les tables-bancs	11.5. réceptionner les tables-bancs	
					6.7. réceptionner les travaux						
100 000	186.800.000	2.880.000	94.800.000	120.000.000	25.000.000	140.000.000	14.500.000	27.000.000	3.700.000	10.000.000	30.000.000
<b>Coût total des activités</b>											654 780 000
<b>Imprévus</b>											65.478.000
<b>Coût total estimatif</b>											<b>720 258 000</b>



*Plan communal de Développement de Garoua III*

Secteur	Stratégie		Indicateurs par niveaux de la stratégie et Sources				Suppositions	Indicateurs de suppositions et sources			
	Niveaux	Formulations	Indicateurs		Sources			Indicateurs	Sources		
		Objectif Global	<b>Contribuer à l'amélioration des conditions de vie des populations de la Commune de Garoua III</b>	Niveau de vie des populations amélioré	OMD DSCE	Engagement du gouvernement	Pauvreté réduite	Enquête, rapport statistique			
	Vision du sectoriel	<b>Formation intégrale de l'enfant</b>									
ENSEIGNEMENTS SECONDAIRES	Objectif spécifique	- Augmenter le nombre d'élève en enseignement technique - Augmenter le nombre de fille en enseignement technique	Nbre d'élèves (filles et garçons inscrit	Rapport, enquête							
	Résultats (Axes stratégiques)	1. Construction et équipement des CES de Kismatari, Bocklé, Sanguéré Ngai et Dengui	04 CES sont construits (02 salles de classes) et opérationnels (Kismatari, Bokié, Sanguéré Ngai, Dengui)	MINESEC	environnement social et politique favorable, compétences effectivement transférées	Nbre d'infrastructures, équipements et personnel disponibles et fonctionnel	Rapport, enquête, PV de réception des travaux				
		2. les enseignants qualifiés sont recrutés	Au moins 14 enseignants recrutés	MINESEC, COMMUNE							
		3. les infirmiers sont recrutés dans 103 établissements secondaires (lycée de Sanguéré Paul, CES de djalingo et CETIC de sanguéré ngai)	03 infirmiers sont recrutés au CES de Djalingo, CETIC de Sanguéré-Ngai et au Lycée de Sanguéré-Paul	MINESEC, MINSANTE							
		4. des latrines et des points d'eau sont construits dans tous les établissements secondaires	Au moins 07 points d'eau et 07 blocs de 06 latrines sont construits dans 07 établissements	MINESEC, CAMROUN PLAN							
		5. les aires des établissements sont boisées	05 aires d'établissements sont reboisées avec au moins 5.000 plants	MINESEC PLAN CAMROUN							
		6. des établissements secondaires sont sécurisés avec des clôtures	3 établissements secondaires sont clôturés	MINESEC							
		7. des aires de jeux sont créées et construites	10 aires de jeux sont créées et équipés	MINESEC							
		8. un centre multimédia est créé et construit au Lycée de Sanguéré Paul	01 centre multimédias est créé et fonctionnel	MINESEC							
		9. le centre d'examen de baccalauréat est créé à SANGUERÉ PAUL	Un centre d'examen de baccalauréat est ouvert à SANGUERÉ Paul	MINESEC OFFICE DU BAC							
		10. le CES de Djalingo est transformé en Lycée	Le lycée de Djalingo est opérationnel	MINESEC							
11. Construction et équipement de 02 salles de classes au Lycée de Sanguéré Paul, CES de Djalingo et CETIC de Sanguéré ngai		06 salles de classe construites au lycée de Sanguéré paul, CES de Djalingo et CETIC de Sanguéré Ngai	MINESEC								
Activités											
R1	R2	R3	R4	R5	R6	R7	R8	R9	R10	R11	Coût
1.1. étude du projet	10.1. identifier les besoins en enseignants	3.1. adresser une demande au MINSANTE	4.1. étude du projet	5.1. étude du projet	6.1. étude du projet	7.1. étude du projet	8.1. étude du projet	9.1. adresser une demande au MINESEC	10.1 adresser une demande au MINESEC	11.1 étude du projet	
1.2. sélectionner le prestataire	10.2. recrutement des enseignants	3.2. recrutement des infirmiers	4.2. sélectionner le prestataire	5.2. acquérir les plants	6.2. sélectionner le prestataire	7.2. sélectionner le prestataire	8.2. sélectionner le prestataire	9.2 suivre la demande	10.2. suivre la demande	11.2 sélectionner le prestataire	
1.3 exécuter les travaux	10.3. affecter les enseignants dans les établissements	3.3 affectation des infirmiers dans les établissements	4.3. exécuter les travaux	5.3. planter les arbres	6.3. exécuter les travaux	7.3. exécuter les travaux	8.3. exécuter les travaux			11.3 exécuter les travaux	
1.4. réceptionner les travaux	10.4.		4.4. réceptionner les travaux	5.4. protéger les plants	6.4. réceptionner les travaux	7.4. réceptionner les travaux	8.4. réceptionner les travaux			11.4 réceptionner les travaux	
				5.5. suivre et entretenir							
79 200 000	PM	PM	50.000.000	10.500.000	84.000.000	5.000.000	25.000.000	10 000	10.000	59 400 000	
<b>Coût total des activités</b>											<b>313.120.000</b>
<b>Imprévis</b>											<b>31 312 000</b>
<b>Coût total estimatif</b>											<b>344 432 000</b>

*Plan communal de Développement de Garoua III*

Secteur	Stratégie		Indicateurs par niveaux de la stratégie et Sources				Suppositions	Indicateurs de suppositions et sources	
	Niveaux	Fomulations	Indicateurs		Sources			Indicateurs	Sources
		Objectif Global	<b>Contribuer à l'amélioration des conditions de vie des populations de la Commune de Garoua III</b>	Niveau de vie des populations amélioré		OMD DSCE		Engagement du gouvernement	Taux de pauvreté réduit
	Vision du secteur								
SANTÉ	Objectif spécifique	Amélioration de la qualité de la qualité de soin	Niveau de sané amélioré		Rapport, Enquête		Infrastructures de santé construites et opérationnelles, environnement social et politique favorables, disponibilité de personnel de santé, fréquentation des CSI	Nbre de CSI construits et opérationnels, niveau de fréquentation des patientst	Statistique, enquête, rapport
	Résultats (Axes stratégiques)	1. création des centres de santé intégrés, construction et équipement	03 CSI créés à Djamboutou, Bocklé et Normandie et un CMA à Djalingo		MINSANTE, PlanCameroun, CARE				
		2. réhabilitation des centres de santé de Dengui et de Kismatari	02 CSI (Dengui et Kismatari) réhabilités		MINSANTE, PlanCameroun, CARE				
		3. personnel sanitaire recruté	52 personnels recrutés et affectés dans les centres sanitaires		MINSANTE, PlanCameroun, CARE				
		4. construction des latrines et des points d'eau	13 latrines et 12 points d'eau construits		MINSANTE, PlanCameroun, CARE				
		5. reboisement des aires de santé	8 aires de santés reboisées		MINSANTE, PlanCameroun, CARE				
		6. acquisition des médicaments	08 propharmacies approvisionnées en médicaments		MINSANTE, PlanCameroun, CARE				
		7. mise en place des COGE et COSA	08 COGE et COSA mis en place et fonctionnels		MINSANTE, PlanCameroun, CARE				
		8. sensibilisation des populations à la lutte contre les VIH/SIDA, le paludisme, et autres épidémies à travers les relais communautaires	100% de la population sensibilisée		MINSANTE, PlanCameroun, CARE				
<i>Activités</i>									
	Pour R1	Pour R2	Pour R3	Pour R4	Pour R5	R6	R7	R8	
	1.1. adresser une demande de création d'un CSI ou un hôpital	2.1. identifier les besoins	3.1. identifier les besoins en personnel d'appoint	4.1. identifier les localités bénéficiaires	5.1. identifier les CSI à reboiser	6.1. création d'une propharmacie	7.1. sensibiliser la population sur l'importance du COSA et COGE	8.1. informer et sensibiliser les populations sur les maladies épidémiques courantes dans la région	
	1.2. identifier le site	2.2. monter le DAO	3.2. fixer les modalités de recrutement	4.2. monter le DAO	5. acquérir les plants	6.2. établir la liste des besoins en médicament	7.2. mettre en place du COSA et des COGE	8.2. organiser les séances	
	1.3. suivre la demande	2.3. lancer l'appel d'offres	3.3. recruter le personnel	4.3. lancer l'appel d'offres	5.3. planter les arbres	6.3. acquérir les médicaments à la CAP-Nord	7.3. renforcer les capacités des membres	8.3. mettre en place les relais communautaires de santé	
	1.4 monter le DAO	2.4 sélectionner le prestataire	3.4. signer les contrats	4.4 sélectionner le prestataire	5.4 .protéger les plants	6.4. recruter un gestionnaire	7.4	8.4 suivre les activités	
	1.5 lancer l'appel d'offres	2.5. exécuter les travaux	3.5.	4.5. exécuter les travaux	5.5 suivre et entretenir				
	1.6 sélectionner le prestataire	2.6. . suivre l'exécution des travaux	3.6	4.6. . suivre l'exécution des travaux	5.6 réceptionner les travaux				
	1.7. exécuter les travaux et suivi	2.7. réceptionner les travaux		4.7. réceptionner les travaux					
	1.8 réceptionner les travaux	2.1. identifier les localités bénéficiaires							
	<b>210.100.000</b>	<b>15 000 000</b>	<b>PM</b>	<b>280.500.000</b>	<b>5.000.000</b>	<b>10.000.000</b>	<b>200 000</b>	<b>500 000</b>	
							<b>Coût total des activités</b>	430.300.000	
							<b>Imprévu</b>	43 030 000	
							<b>Coût total estimatif</b>	473 330 000	

*Plan communal de Développement de Garoua III*

Secteur	Stratégie		Indicateurs par niveaux de la stratégie et Sources		Suppositions	Indicateurs de suppositions et sources		
	Niveaux	Fomulations	Indicateurs	Sources		Indicateurs	Sources	
		Objectif Global	<b>Contribuer à l'amélioration des conditions de vie des populations de la Commune de Garoua III</b>	Niveau de vie des populations amélioré	OMD DSCE	Niveau de pauvreté réduit		
	<b>Vision du secteur</b>	Mettre de l'eau en quantité et en qualité de manière pérenne						
EAU	Objectif spécifique	Amélioration de la qualité de l'eau	% d'accès de façon durable à l'eau potable	Enquête, rapport	Environnement social et politique favorable, PTF, participation de la population	Nb de points d'eau construits et fonctionnels	Statistique, enquête, rapport	
		1. des points d'eau sont construits et aménagés	Au moins 30 points d'eau construits, aménagés et fonctionnels	MINEEE, commune				
		2. une adduction d'eau potable est mise en place	Un réseau d'adduction d'eau potable construit et fonctionnel à Bocklé	Rapport, enquête, CDE, MINEE				
		3. les points d'eau (forages et puits) en panne sont réparés et fonctionnels	20 points d'eau réparés et fonctionnels					
		4. un plan de conservation, protection et utilisation durable de l'eau est élaboré	Niveau d'utilisation durable de l'eau	Rapport Commune MINEE				
		5. une convention relative aux points d'eau est signée entre le MINEE et la commune	Convention signée	Convention Commune_MINEE				
		6. un technicien est recruté pour les travaux d'entretien des points potables à la commune	Contrat signé	Contrat Commune-technicien				
	7.							
<i>Activités</i>								
	Pour R1	Pour R2	Pour R3	Pour R4	Pour R5	R6	R7	Montants
	1.1. identifier les localités bénéficiaires	2.1. Identifier les ménages	3.1. identifier les points d'eau en panne	4.1. sensibiliser les populations	5.1 Se rapprocher du MINEE pour les modalités	6.1 identifier le technicien		
	1.2. monter le DAO	2.2. adresser une demande à la CDE/commune	3.2. établir les devis	4.2. organiser les séances de formation	5.2 élaborer la convention	6.1 Se rapprocher du technicien pour les modalités		
	1.3. lancer l'appel d'offres	2.3. suivre la demande	3.3. contacter les agents réparateurs de la DRMINEE	4.3. mettre un comité de suivi de la qualité de l'eau	5.3 signer la convention	6.2 élaborer le contrat		
	1.4. sélectionner le prestataire	2.4. suivre l'exécution des travaux	3.4. suivre la demande	4.4 mise en place des comités de gestion	5.4 mettre en œuvre la convention	6.3 signer le contrat		
	1.5. exécuter les travaux		3.5. exécuter les travaux			6.4 mettre en œuvre du contrat		
	1.6. suivre l'exécution des travaux		3.6. suivre l'exécution des travaux					
	1.7. réceptionner les travaux		3.7. réceptionner les travaux					
	<b>245.000.000</b>	<b>PM</b>	<b>20.000.000</b>	<b>1 000 000</b>	<b>PM</b>	<b>PM</b>		
<b>Coût total des activités</b>								266.000.000
<b>Imprévus</b>								26.600.000
<b>Coût total estimatif</b>								<b>292.600.000</b>

*Plan communal de Développement de Garoua III*

Secteur	Stratégie		Indicateurs par niveaux de la stratégie et Sources		Suppositions	Indicateurs de suppositions et sources	
	Niveaux	Formulations	Indicateurs	Sources		Indicateurs	Sources
		Objectif Global	<b>Contribuer à l'amélioration des conditions de vie des populations de la Commune de Garoua III</b>	Niveau de vie des populations amélioré	DSCE, OMD	Engagement du gouvernement	Taux de couverture de l'énergie électrique
	<b>Vision du secteur</b>	Mettre de l'énergie en continu à la population					
ENERGIE	Objectif spécifique	Facilitation de l'accès et amélioration de l'énergie électrique	Nombre de ménages ayant accès à l'énergie	Rapport, enquête	adhésion des PTF, environnement social et politique favorable, bonne collaboration des populations, réduction des coûts de branchement	Nbre de branchemet électrique effectué, coût/branchement	Rapport, enquête
	Résultats stratégiques) (Axes	1. Tous les villages ont accès à l'énergie électrique	Au moins 400 ménages sont branchés au réseau AES-Sonel	Rapport AES-Sonel, MINEE			
		2. L'énergie électrique de qualité est fournie aux populations	Réseau électrique triphasé installé	Rapport AES-Sonel, MINEE			
		3. Des groupes électrogènes sont installés dans les villages éloignés	05 groupes installés dans les villages (Haigadjéwa, Maïda, Dengui, Israël et Laïndé bilondé)	Rapport AES-Sonel, MINEE			
		4. Une station de service est créée	01 station de service est créée à Bocklé et fonctionnelle	Rapport AES-Sonel, MINEE			
		5. Electrification de l'hôtel de ville de Bocklé	L'hôtel de ville de Bocklé électrifié	Rapport AES-Sonel, MINEE			
		6. Connexion du village Babla Centre au réseau AES Sonel	Babla Centre est connecté au réseau AES Sonel	Rapport AES-Sonel, MINEE			
		7. Renforcement du réseau électrique à Bocklé	Le réseau électrique à Bocklé est renforcé	Rapport AES-Sonel, MINEE			
<i>Activités</i>							
	Pour R1	Pour R2	Pour R3	Pour R4	Pour R5	Pour R6	Pour R7
	1.1. identification des ménages	2.1. identification des ménages	3.1 identifier les villages	4.1 Identifier le site	5.1 étudier le projet	6.1 Identifier le site	7.1 étudier le projet
	1.2 adresser une demande à l'AES Sonel ou AER	2.2 adresser une demande à l'AES Sonel ou AER	3.2 monter le DAO et lancer le marché	4.2 monter le DAO et lancer le marché	5.2 monter le DAO et lancer le marché	6.2 monter le DAO et lancer le marché	7.2 monter le DAO et lancer le marché
	1.3 suivre la demande	2.3 suivre la demande	3.3 sélection du prestataire	4.3 recruter le prestataire	5.3 recruter le prestataire	6.3 recruter le prestataire	7.3 recruter le prestataire
	1.4 suivre l'exécution des travaux	2.4 suivre l'exécution des travaux	3.4 exécution	4.4 exécuter les travaux et suivre les travaux	5.4 exécuter les travaux et suivre les travaux	6.4 exécuter les travaux et suivre les travaux	7.4 exécuter les travaux et suivre les travaux
			3.5 mettre en place un comité de gestion et former le comité	4.5 réceptionner les travaux	5.5 réceptionner les travaux	6.5 réceptionner les travaux	7.5 réceptionner les travaux
				4.6 Gestion	5.6 Gestion	6.6 Gestion	7.6 Gestion
	500 000	PM	PM	PM	6 000 000	3 774 372	21 977 298
	<b>Coût total des activités</b>						.32 251 670
	<b>Imprévus</b>						3 225 167
	<b>Coût total estimatif</b>						35 476 837

*Plan communal de Développement de Garoua III*

Secteur	Stratégie		Indicateurs par niveaux de la stratégie et Sources		Suppositions	Indicateurs de suppositions et sources	
	Niveaux	Formulations	Indicateurs	Sources		Indicateurs	Sources
		Objectif Global	<b>Contribuer à l'amélioration des conditions de vie des populations de la Commune de Garoua III</b>	Niveau de vie des populations amélioré	OMD DSCE	Engagement du gouvernement	Fonds d'entretien routier disponibles
	<b>Vision du Secteur</b>						
<b>TRAVAUX PUBLICS</b>	Objectif spécifique	Amélioration de la mobilité des personnes et des biens	Nbre d'infrastructures réalisées	Rapport, PV de réception	Environnement social et politique favorable, adhésion des PTF, disponibilité des fonds	Nbre de tronçon réhabilité et créé	Rapport, enquête
		1. des routes rurales sont entretenues	Au moins 140 km de routes entretenus	Rapport, enquête			
		2. des routes rurales sont créées	Au moins 15 Km de routes créés	Rapport, enquête			
		3. des ouvrages de franchissement construits	Au moins 10 ouvrages de franchissement construits	Rapport, enquête			
		4. des ouvrages de franchissement réhabilités	Au moins 03 ouvrages de franchissement réhabilités	Rapport, enquête			
		5. la digue de Dengui réhabilitée	01 digue réhabilitée à Dengui	Rapport, enquête			
<b>Activités</b>							
	Pour R1	Pour R2	Pour R3	Pour R4	Pour R5	Montants	
	1.1. identifier les routes à entretenir	2.1. identifier les localités à désenclaver	3.1. Identifier les points de franchissement	4.1. Etudier le projet	5.1. Etudier le projet		
	1.2. monter le DAO	2.2. monter le DAO	3.2. monter le DAO	4.2. monter le DAO	5.2. monter le DAO		
	1.3. lancer l'appel d'offres	2.3. lancer l'appel d'offres	3.3. lancer l'appel d'offres	4.3. lancer l'appel d'offres	5.3. lancer l'appel d'offres		
	1.4. sélectionner le prestataire	2.4. sélectionner le prestataire	3.4. sélectionner le prestataire	4.4. sélectionner le prestataire	5.4. sélectionner le prestataire		
	1.5. exécuter les travaux	2.5. exécuter les travaux	3.5. exécuter les travaux	4.5. exécuter les travaux	5.5. exécuter les travaux		
	1.6. suivre l'exécution des travaux	2.6. suivre l'exécution des travaux	3.6. suivre l'exécution des travaux	4.8 mettre en place des COGE	5.6 mettre en place des COGE		
	1.7. réceptionner les travaux	2.7. réceptionner les travaux	3.7. réceptionner les travaux				
	1.8 mettre en place des COGE	2.8 mettre en place des COGE	3.8 mettre en place des COGE				
	390.000.000	45.000.000	50.000.000	5.000.000	15.000.000		
	<b>Coût total des activités</b>						<b>505.000.000</b>
							<b>Imprévus 50 500 000</b>
							<b>Coût total estimatif 555.500.000</b>

*Plan communal de Développement de Garoua III*

Secteur	Stratégie		Indicateurs par niveaux de la stratégie et Sources		Suppositions	Indicateurs de suppositions et sources		
	Niveaux	Formulations	Indicateurs	Sources		Indicateurs	Sources	
		Objectif Global	<b>Contribuer à l'amélioration des conditions de vie des populations de la Commune de Garoua III</b>	Niveau de vie des populations amélioré	OMD DSCE	Engagement du gouvernement	Indice de pauvreté	Enquête, rapports
	Vision du secteur	Assurer le bien être général des personnes vulnérables						
AFFAIRES SOCIALES	Objectif spécifique	Assistance aux personnes vulnérables	Nbre de personnes vulnérable assistées	Rapport, enquête	Environnement social et politique favorable, effectivité de transfert des compétences, adhésion des PTF	Niveau de satisfaction des bénéficiaires, infrastructures construites	Enquête, rapports, PV de réception	
		1. Un centre social est créé, construit, équipé et fonctionnel	Un centre social construit et opérationnel à Bocklé	Rapport, enquête				
		2. Des comités d'écoutes et d'orientation sont créés, construits, équipés et fonctionnel	05 comités d'écoutes et d'orientation sont fonctionnels à Babla, Djalingo, Sanguéré-Paul, Kismatari et Dengui	Rapport, enquête				
		3. Les personnes vulnérables de commune sont assistées	Nombre de personnes vulnérables assistées	Rapport, enquête				
<i>Activités</i>								
Pour R1		Pour R2		Pour R3				
1.1. identifier le site de construction du centre social		2.1. Identifier les sites de construction des comités d'écoute		3.1 Identifier les personnes vulnérables				
1.2. monter le DAO		2.2. monter le DAO		3.2 établir l'état des besoins				
1.3. lancer l'appel d'offres		2.3. lancer l'appel d'offres		3.3. acquérir les dons				
1.4. sélectionner le prestataire		2.4. sélectionner le prestataire		3.4. distribuer les aides				
1.5. exécuter les travaux		2.5. exécuter les travaux						
1.6. suivre l'exécution des travaux		2.6. suivre l'exécution des travaux						
1.7. réceptionner les travaux		2.7. réceptionner les travaux						
1.8 mettre en place des comités de gestion des routes		2.8 mettre en place des comités de gestion des routes						
<b>45.000.000</b>		<b>50.000.000</b>		<b>50.000.000</b>				
						Coût total des activités	<b>145.000.000</b>	
						Imprévis	<b>14.500.000</b>	
						Coût total estimatif	<b>159.500.000</b>	

*Plan communal de Développement de Garoua III*

Secteur	Stratégie		Indicateurs par niveaux de la stratégie et Sources		Suppositions	Indicateurs de suppositions et sources	
	Niveaux	Formulations	Indicateurs	Sources		Indicateurs	Sources
	Objectif Global	<b>Contribuer à l'amélioration des conditions de vie des populations de la Commune de Garoua III</b>	Niveau de vie de la population amélioré	OMD DSCE	Engagement du gouvernement	Indice de pauvreté	Rapport, enquête
Vision du secteur	Amélioration et encadrement de la femme et de la famille						
<b>PROMOTION DE LA FEMME ET DE LA FAMILLE</b>	Objectif spécifique	encadrement de la femme et de la jeune fille	Nbre d'AGR financées	Rapport, enquête	Disponibilité des fonds de financement, environnement social et politique favorable, capacité des associations renforcées, infrastructures d'encadrement construits	Nbre d'AGR financé, nbre de personnes vulnérables assistées, nbre d'infrastructures construites et fonctionnel	Rapport, enquête
	Résultats (Axes stratégiques)	1. Une délégation d'arrondissement de la femme et de la famille créée, construite, équipée et personnel recruté et affecté dans le DAFF	Délégation d'arrondissement de MINPROFF construite et fonctionnelle à Bocklé	Rapport, PV réception, enquête			
		2. un centre de promotion de la femme est créé, construit, équipé et personnel recruté et affecté	Un CPF créé et fonctionnel à Djalingo	Rapport, PV réception, enquête			
		3. des femmes vulnérables sont assistées	Nbre de femmes vulnérables assistées	Idem			
		4. femmes appuyées dans la création des AGR	Nbre de femmes appuyées en AGR	Idem			
5.							
<i>Activités</i>							
	Pour R1	Pour R2	Pour R3	Pour R4	Pour R5		
	1.1. adresser la demande de création au MINPROFF	2.1. adresser la demande de création au MINPROFF	3.1. identifier les femmes et élaborer le fichier	4.1. identifier les femmes et élaborer le fichier	5.1		
	1.2. identifier et formaliser les sites d'implantation des infrastructures	2.2. identifier et formaliser les sites d'implantation des infrastructures	3.2. identifier les besoins et évaluer les coûts	4.2. identifier les activités et évaluer les coûts	5.2		
	1.3 monter les DAO et lancer	2.3 monter les DAO et lancer	3.3. distribuer les aides	4.3. financer les projets retenus			
	1.4 sélectionner les prestataires	2.4 sélectionner les prestataires					
	1.5 Exécuter et suivre les travaux de construction et d'équipement	2.5 Exécuter et suivre les travaux de construction et d'équipement					
	1.6 réceptionner les infrastructures et les équipements	2.6 réceptionner les infrastructures et les équipements					
	1.1. adresser la demande de création au MINPROFF	2.1. adresser la demande de création au MINPROFF					
	1.2. identifier et formaliser les sites d'implantation des infrastructures	2.2. identifier et formaliser les sites d'implantation des infrastructures					
	1.3 monter les DAO et lancer	2.3 monter les DAO et lancer					
		2.10 réceptionner les équipements					
	<b>68.000.000</b>	<b>90.000.000 F</b>	<b>14.000.000</b>	<b>5.000.000</b>	<b>0</b>		
	<b>Coût total des activités</b>						177.000.000
	<b>Imprévu</b>						17.700.000
	<b>Coût total estimatif</b>						194.700.000

*Plan communal de Développement de Garoua III*

Secteur	Stratégie		Indicateurs par niveaux de la stratégie et Sources		Suppositions	Indicateurs de suppositions et sources	
	Niveaux	Formulations	Indicateurs	Sources		Indicateurs	Sources
		Objectif Global	<b>Contribuer à l'amélioration des conditions de vie des populations de la Commune de Garoua III</b>	Niveau de vie des population amélioré	OMD DSCE	Engagement du gouvernement	Indice de pauvreté
	Vision du secteur	Promouvoir l'épanouissement intégral des jeunes					
JEUNESSE	Objectif spécifique	Insertion socioéconomique des jeunes					
	Résultats (Axes stratégiques)	1. Une délégation d'arrondissement de la Jeunesse créée et équipée	01 délégation d'arrondissement construite, équipée et fonctionnelle	Rapport MINJEUN	DAO Validée et attribuée	Commission tenue	Rapport de la commission
		2. Des centres d'alphabétisation fonctionnelle créés et équipés	Au moins 1000 personnes alphabétisées 04 nouveaux CAF construits et opérationnels 05 anciens CAF construits, équipés et pris en charge	Rapport d'activités Enquête MINJEUN	Idem	Idem	Idem
		3. Un centre multifonctionnel de promotion des jeunes est créé, construit, équipé et fonctionnel	Un centre multifonctionnel de promotion des jeunes est créé, construit, équipé et fonctionnel à Djalingo	Rapport, enquête	Idem	Idem	Idem
		4. Personnel qualifié recruté, affecté et pris en charge	09 alphabétiseurs – animateurs recrutés, formés et recyclés Nbre de personnel qualifié affecté au CMPJ et à la DAJ	Rapport, enquête, commune	Personnel identifié, recruté et formé, personnel affecté	idem	Rapport
		5. les associations des jeunes sont créées et légalisées	Au moins 02 séminaires de renforcement des capacités des jeunes sont organisés par an Au moins 50 associations des jeunes formalisées et fonctionnent à merveille	Rapport, enquête, commune	-Textes existants et légalisés -Activités des associations visibles		Rapport d'activités
		6. des initiatives (microprojet) des jeunes appuyés ou financés	Au moins 70 initiatives des jeunes appuyés ou financés	Rapport, enquête, commune	Jeunes identifiés, projets montés et validés	Comité de validation des projets tenus	biens économiques des jeunes existants, rapport du comité de crédit
		7. des œuvres de vacances organisées	Des activités de vacances organisées chaque année (colonies de vacances, chantiers de vacances, championnats, etc ...)	Rapport d'activités,	Dossier d'organisation montés et validés	Activités menées	Rapports d'activités
		8. le local du CNJC aménagé	Le CNJC redynamisé et son local aménagé	Rapport, enquête	Commune, CNJC, MINJEUN	Rapport d'activités	Rapport d'activités

Activités							
Pour R1	Pour R2	Pour R3	Pour R4	Pour R5	R6	R7	R8
1.1. adresser la demande de création au MINJEUN	2.1. adresser la demande de création au MINJEUN	3.1. adresser la demande de création au MINJEUN	4.1. recruter, former et recycler les alphabétiseurs – animateurs	5.1 organiser au moins 02 sessions de renforcement des capacités par an	6.1 appuyer les projets des jeunes	7.1 organiser une colonie de vacances (30.000.000 F) par an	8.1 aménager le bureau du CNJC communal de Garoua 3 (2.000.000 F)
1.2. identifier et formaliser les sites d'implantation des infrastructures	2.2. identifier et formaliser les sites d'implantation des infrastructures	3.2. identifier et formaliser les sites d'implantation des infrastructures	4.2. prise en charge des alphabétiseurs/animateurs (35.000/mois/alphabétiseur)	5.2 organiser les organisations de jeunesse en réseau (1.000.000 par session de formation)		7.2 organiser un chantier des vacances (2.000.000 F)	8.2 renforcer les capacités entrepreneuriales des responsables du CNJC (2.000.000 F)
1.3 monter les DAO et soumettre à la commission	2.3 monter les DAO et soumettre à la commission	3.3 monter les DAO et soumettre à la commission	4.3. signer une convention de partenariat avec le PNA	5.3 constituer le fichier des organisations et mouvements de jeunesse (100.000 F)		7.3 organiser un championnat de vacances (1.000.000 F)	8.3 constituer le fichier des organisations et mouvements de jeunesse (500.000 F)
1.4 sélectionner les prestataires	2.4 sélectionner les prestataires	3.4 sélectionner les prestataires					
1.5 Exécuter et suivre les travaux de construction et d'équipement	2.5 Exécuter et suivre les travaux de construction et d'équipement	3.5 Exécuter et suivre les travaux de construction et d'équipement					
1.6 réceptionner les infrastructures et les équipements	2.6 réceptionner les infrastructures et les équipements	3.6 réceptionner les infrastructures et les équipements					
DAJ : 68.000.000	140.000.000 F	108.000.000 (pour 09 CAF)	36.400.000	2.100.000	40.000.000	33.000.000	4.500.000
Coût total des activités							<b>432.000.000</b>
Imprévus							<b>43.200.000</b>
Coût total estimatif							<b>475.200.000</b>



*Plan communal de Développement de Garoua III*

Secteur	Stratégie		Indicateurs par niveaux de la stratégie et Sources		Suppositions	Indicateurs de suppositions et sources	
	Niveaux	Formulations	Indicateurs	Sources		Indicateurs	Sources
		Objectif Global	<b>Contribuer à l'amélioration des conditions de vie des populations de la Commune de Garoua III</b>	Niveau de vie des populations amélioré	DSCE, OMD	Engagement du gouvernement	Indice de pauvreté
	Vision du secteur	Pratique du sport pour toute personne valide					
SPORT ET EDUCATION PHYSIQUE	Objectif spécifique	Epanouissement physique des populations	Nbre de personnes pratiquants le sport				
		1. des mouvements et associations sportives créés	Au moins 05 associations sportives sont créées à Djalingo, Bocklé, Sanguéré Paul, Babbla, Mafa-kilda	Rapport, enquête, PV de réception, liste des inscrits, convention signée	Environnement social et politique favorable, disponibilité des aires de jeux et équipements sportifs	Nbre d'association formalisées, types de sports pratiqués, nbre de sportifs inscrits dans les clubs	Rapport, fiche d'inscription
		2. des championnats de vacances sont créés et organisés	Au moins 50 championnats de vacances sont organisés par an				
		3. le sport de masse est organisé	Au 05 sports de masse sont organisés				
		4. les sports nautiques sont organisés	01 sport nautique est organisé une fois l'an				
		5. la pratique des sports par les adultes et l'éducation physique par les scolaires sont suscités	Nbre pratiquants sports et éducation physique				
		6. un promoteur de sport est appuyé par la commune	Un promoteur est appuyé par la commune				
<b>Activités</b>							
	Pour R1	Pour R2	Pour R3	Pour R4			
	1.1. organisation de la population	2.1. identifier et aménager les aires de jeux	3.1. identifier les types de sport de masse	4.1 identifier les sites			
	1.2. adresser une demande de création des associations sportives au MINSEP	2.2. constituer et équiper les équipes	3.2. identifier les sites	3.2. acquérir le matériel			
	1.3 suivre la demande	2.3. mettre un comité d'organisation	3.3. recruter un moniteur	3.3. recruter les moniteurs			
		2.4 lancer le championnat	3.4 mettre en place un comité d'organisation	3.4. mettre en place un comité d'organisation			
			3.5 organiser les activités	3.5 organiser les activités			
	500.000	10.000.000	2.000.000	2.000.000	<b>Coût total des activités</b>		14.500.000
					<b>Imprévis</b>		1 450 000
					<b>Coût total estimatif</b>		15.950.000

*Plan communal de Développement de Garoua III*

Secteur	Stratégie				Indicateurs par niveaux de la stratégie et Sources						Suppositions	Indicateurs de suppositions et sources		
	Niveaux	Formulations			Indicateurs			Sources				Indicateurs	Sources	
	Objectif Global	<b>Contribuer à l'amélioration des conditions de vie des populations de la Commune de Garoua III</b>				Niveau de vie de la population amélioré			OMD DSCE	Engagement du gouvernement	Indice de pauvreté	Rapport et enquête		
Vision du secteur														
TRANSPORT	Objectif spécifique	Faciliter la mobilité et la sécurité des personnes et des biens				Taux d'accident réduit								
	Résultats (Axes stratégiques)	1.	un terminal des voyageurs de transport passager est créé, construit et équipé			Un terminal de transport terrestre construit et fonctionnel			Rapport, enquête			Environnement social et politique favorable, effectivité de transfert des compétences, adhésion des PTF	Niveau de satisfaction des bénéficiaires, infrastructures construites	Enquête, rapports, PV de réception
		2.	la fourrière municipale de Garoua III est créée			Une fourrière municipale construite et fonctionnel			Rapport, enquête					
		3.	les transporteurs de la commune sont organisés			Au moins 02 organisations de transporteurs structurées			Rapport, enquête					
		4.	des dos-d'âne sont construits au niveau des villages traversés par la Nationale N°1			14 dos-d'âne construits			Rapport, enquête					
		5.	des groupeurs des marchandises sont organisés			Nombre de groupeurs organisés			Rapport, enquête					
		6.	les transporteurs de marchandises sont organisés			Nombre de transporteurs de marchandises organisés			Rapport, enquête					
		7.	un parc de groupeurs de marchandises est créé			Un parc créé à Bocklé			Rapport, enquête					
		8.	parking de camionneurs en transit créé			Un parking de camionneurs en transit opérationnel à Bocklé			Rapport, enquête					
		9.	couloir de motocycles est créé par la commune			Un couloir de motocycle créé à Bocklé			Rapport, enquête					
		10.	garages pour engin à 02 roues et 04 roues sont créés et aménagés			02 garages créés à sanguéré.paul et Djalingo			Rapport, enquête					
		11.	l'obtention des permis de conduire par les mototaxi mens est facilitée			Nbre de conducteurs de mototaxi présentés à l'examen			Rapport, enquête					
		12.	des sites de vidange des véhicules sont aménagés			02 sites à Sanguéré.paul et djalingo			Rapport, enquête					
		13.	les mototaximens sont organisés et formés			Nbre de mototaximens organisés et formés			Rapport, enquête					
Activités														
Pour R1	Pour R2	Pour R3	Pour R4	Pour R5	R6	R7	R8	R9	R10	R11	R12	R13		
1.1. Faire une étude faisabilité	2.1. monter les DAO	3.1. inventorier les transporteurs	4.1 identifier les points de mise en place des dos-d'âne	5.1 identifier les groupeurs	6.1 identifier les transporteurs	7.1 identifier le site	8.1 identifier le site	7.1 identifier les couloirs	8.1 identifier le site	8.1 identifier les mototaximens	8.1 identifier le site	6.1 identifier les mototaximens		
1.2. sélection du prestataire	2.2. lancer l'appel d'offres	3.2. organiser et structurer par type d'activités	3.2. adresser les demandes au MINTP	5.2 élaborer un fichier	6.2 élaborer un fichier	7.2 aménager le site et rendre fonctionnel	8.2 aménager le site et rendre fonctionnel	7.2 aménager les couloirs fonctionnels	8.2 aménager le site et rendre fonctionnel	8.2 monter les dossiers	8.2 aménager le site et rendre fonctionnel	6.2 élaborer un fichier		
1.3 exécuter les travaux	2.3. sélectionner le prestataire	3.3.	3.3. suivre le dossier	5.2 formaliser les groupeurs	6.2 formaliser les transporteurs	7.3				11.3 organiser les sessions de passage des permis		6.2 formaliser les organisations		
1.4. Réceptionner	2.4. exécuter les travaux		3.4 suivre l'exécution des travaux	5.3 former les groupeurs	6.3 former les transporteurs							6.3 former les mototaximens		
1.5 Gestion	2.5. suivre l'exécution des travaux		3.5 réceptionner les travaux											
	2.6. réceptionner les travaux													
	2.7 lancer le marché d'équipement des centres													
	2.8. sélectionner les fournisseurs des équipements													
	2.9 réceptionner les équipements													
50.000.000	5.000.0000	500.000	28.000.000	500.000	500.000	5.000.000	30.000.000	40.000.000	6.000.000	500.000	2.000.000	1.000.000		
												<b>Coût total des activités</b>	<b>169.000.000</b>	
													<b>Imprévis</b>	<b>16.900.000</b>
													<b>Coût total estimatif</b>	<b>185.900.000</b>

*Plan communal de Développement de Garoua III*

Secteur	Stratégie		Indicateurs par niveaux de la stratégie et Sources		Suppositions	Indicateurs de suppositions et sources	
	Niveaux	Formulations	Indicateurs	Sources		Indicateurs	Sources
		Objectif Global	<b>Contribuer à l'amélioration des conditions de vie des populations de la Commune de Garoua III</b>	Niveau de vie des populations amélioré	OMD DSCE	Engagement du gouvernement	Indice de pauvreté
	Vision du secteur						
<b>FORMATION PROFESSIONNELLE</b>	Objectif spécifique	<b>Promouvoir l'emploi et la formation professionnelle</b>	Taux de chômage réduit	Rapport, enquête	Environnement social et politique favorable, efficacité de transfert des compétences, adhésion des PTF	Niveau de satisfaction des bénéficiaires, infrastructures construites	Enquête, rapports, PV de réception
	Résultats (Ax es stratégiques)	1. Des centres de formations privés sont créés dans la commune	Au moins 5 Centres de formations privés sont créés à Sanguéré Paul, Babla, Kismatari, Djalingo et Bocklé	Rapport, enquête			
		2. un centre de formation professionnelle est créé, construit, équipé et fonctionnel	0 centre de formation professionnelle créés et fonctionnels à Djalingo	Rapport, enquête			
		3. SAR/SM créés et opérationnels	02 SAR/SM créés et opérationnels à Bocklé et Djalingo	Rapport, enquête			
		4. Des emplois Générateurs de revenus créés	Nbre des AGR créés	Rapport, enquête			
		5. Dossiers montés et financés par le PIASSI	Nbre de microprojets financés	Rapport, enquête			
6. Convention de formation du personnel communal signé avec le MINFOP	Une convention signée avec le MINFOP	Rapport					
<i>Activités</i>							
Pour R1	Pour R2	Pour R3	Pour R4	Pour R5	Pour R6		
1.1. adresser une demande de création du centre de formation au MINEFOP	2.1. adresser une demande de création du centre de formation au MINEFOP	3.1. adresser une demande de création d'un SAR de formation au MINEFOP	4.1 identifier les jeunes à insérer dans les activités professionnelles	5.1 identifier les microprojets	6.1 l'Etude du projet		
1.2. suivre la demande	2.2. suivre la demande	3.2. suivre la demande	3.2. élaborer un fichier d'insertion des jeunes	5.2 monter les requêtes de financement	6.2 identification des besoins en formation		
1.3 identifier le site	2.3 identifier le site	3.3. identifier le site	3.3. identifier les activités	5.3 rechercher les financements	6.3 identifications des personnes à former		
1.4	2.4 monter le DAO	3.4 monter le DAO	3.4 appuyer à l'insertion professionnelle	5.4 suivre les demandes	6.4 redaction de la convention		
	2.5 Lancer les marchés	3.5 Lancer les marchés	3.5	5.5 mettre en œuvre les microprojets	6.5 signatures de la convention		
	2.6 sélectionner les prestataires	3.6 sélectionner les prestataires			6.6 exécutions		
	2.7 Exécuter les travaux	3.7 Exécuter les travaux					
	2.8 réceptionner les travaux et les équipements	3.8 réceptionner les travaux et les équipements					
500.000	50.000.000	100 000 000	500.000	500 000		PM	
				<b>Coût total des activités</b>			151.500.000
					<b>Imprévus</b>		15.150.000
					<b>Coût total estimatif</b>		166.650.000

*Plan communal de Développement de Garoua III*

Secteur	Stratégie		Indicateurs par niveaux de la stratégie et Sources		Suppositions	Indicateurs de suppositions et sources	
	Niveaux	Formulations	Indicateurs	Sources		Indicateurs	Sources
		Objectif Global	<b>Contribuer à l'amélioration des conditions de vie des populations de la Commune de Garoua III</b>	Niveau de vie des populations amélioré	OMD DSCE	Engagement du gouvernement	Indice de pauvreté
	Vision du secteur	Recherche et vulgarisation de l'innovation technique					
<b>RECHERCHE SCIENTIFIQUE ET INNOVATIONS</b>	Objectif spécifique	<b>promouvoir et vulgariser les résultats de la recherche</b>					
	Résultats (Axes stratégiques)	1. des OP sont formées en production des variétés améliorées des cultures pérennes et vivrières	Au moins 50 OP formés en production des cultures pérennes et vivrières	Rapport, enquête	Environnement social et politique favorable, effectivité de transfert des compétences, adhésion des PTF, disponibilité des structures de formation,	Niveau de satisfaction des bénéficiaires, infrastructures construites	Enquête, rapports, PV de réception
		2. des OP sont formées en techniques de lutte contre l'érosion et l'amélioration de la fertilité des sols	Au moins 70 OP formés en techniques de lutte contre l'érosion et l'amélioration de la fertilité des sols	Rapport, enquête			
		3. des habitats de qualité sont construits avec les matériaux locaux	Au moins 200 habitats construits en matériaux local amélioré	Rapport, enquête			
		4. les ménages utilisent les foyers améliorés	Au moins 500 ménages utilisent le foyer amélioré	Rapport, enquête			
		5. des OP sont formées aux techniques de transformation, analyse et conditionnement des produits agricoles et forestier non-ligneux	Au moins 70 OP formés aux techniques de transformation, analyse et conditionnement des produits agricoles et forestier non-ligneux	Rapport, enquête			
		6. des OP sont initiées aux techniques d'aquaculture et amélioration de la productivité des races locales	Au moins 70 éleveurs initiés aux techniques d'aquaculture et amélioration de la productivité des races locale	Rapport, enquête			
		7. une unité de production de bloc de terre stabilisée installée	01 unité installée et opérationnelle				
<i>Activités</i>							
Pour R1	Pour R2	Pour R3	Pour R4	Pour R5	R6	R7	
1.1. identifier les besoins en formation	2.1. identifier les besoins en formation	3.1. identifier le matériel local à améliorer	4.1. identifier les populations cibles	5.1. identifier les personnes à former	6.1. choisir un site pour les étangs et pratiquer les techniques d'élevage	7.1. étude du projet	
1.2. identifier les personnes à former et les thèmes de formations	2.2. identifier les personnes à former et les thèmes de formations	3.2. organiser les séances de démonstration	3.2. organiser les séances de démonstration	5.2. élaborer les TDR de la formation	6.2. mettre en place un habitat adéquat et valorisation approprié des ressources alimentaire locales	7.2. Acquisition de l'unité de production	
1.3. élaborer les TDR de la formation	2.3. élaborer les TDR de la formation	3.3. vulgariser l'utilisation du matériel local amélioré	3.3. vulgariser l'utilisation des foyers améliorés	5.3 Sélectionner un prestataire	6.3 établir un calendrier vaccinal et des mesures thérapeutiques adéquats	7.3 installation	
1.4 Sélectionner un prestataire	2.4 Sélectionner un prestataire			5.4 organiser la formation	6.4	7.4 Reception	
1.5 organiser la formation	2.5 organiser la formation					7.5 Gestion	
7.500.000	7.500.000	7.500.000	7.000.000	7.500.000	7.500.000	20 000 000	
					<b>Coût total des activités</b>		64.500.000
					<b>Im prévus</b>		6.450.000
					<b>Coût total estimatif</b>		70.950.000

*Plan communal de Développement de Garoua III*

Secteur	Stratégie		Indicateurs par niveaux de la stratégie et Sources				Suppositions	Indicateurs de suppositions et sources	
	Niveaux	Formulations	Indicateurs		Sources	Indicateurs		Sources	
		Objectif Global	<b>Contribuer à l'amélioration des conditions de vie des populations de la commune de Garoua III</b>	Niveau de vie des populations amélioré		OMD DSCE	Engagement du gouvernement	Indice de pauvreté	Rapport, enquête
	Vision du secteur	Promotion du tourisme durable, préservation du patrimoine culturel, environnement, redynamiser les activités économiques traditionnelles, création d'emploi, mise en valeur des particularités locales							
TOURISME	Objectif spécifique	<b>promouvoir et développer les activités touristiques</b>	Nbre de sites touristiques aménagés et fonctionnels	Enquête, rapport	Environnement social et politique favorable, efficacité de transfert des compétences, adhésion des PTF	Niveau de satisfaction des bénéficiaires, infrastructures construites	Enquête, rapports, PV de réception		
	Résultats (Axes stratégiques)	1. Le potentiel touristique est inventorié	Au moins 10 potentialités touristiques sont connues						
		2. Le patrimoine culturel de la commune est connu	01 office communal touristique créé	Rapport, enquête					
		3. des sites touristiques sont aménagés et fréquentés	03 sites touristiques aménagés	Rapport, enquête					
		4. des structures d'accueil touristique sont créées et construites	Au moins 02 auberges et 02 restaurants construits et fonctionnels à Bocklé et Djalingo	Rapport, enquête					
		5. un office communal du tourisme est créé	Office du tourisme créé et opérationnel	Rapport, enquête					
		6. les particularités touristiques locales sont mises en valeur	01 musée communal créé	idem					
		7. des emplois dans le domaine du tourisme sont créés	au moins 03 guides sont formés et disponibles	Idem					
		8. des festivals touristiques sont organisés	01 festival touristique organisé par an	Idem					
		9. campement éco touristes sont créés	Au moins 1 campement éco touristique créé et opérationnel	idem					
<i>Activités</i>									
Pour R1	Pour R2	Pour R3	Pour R4	Pour R5	R6	R7	R8	R.9	Montants
1.1. identifier les potentialités touristiques	2.1. identifier les sites à aménager	3.1 identifier les sites à viabiliser	4.1. organiser le marketing et lobbying	5.1 identifier le site	6.1 Identifier le site du musée	7.1 identifier les potentiels emplois dans le tourisme	8.1 identifier le site	10.1 identifier le site	
1.2. établir des agréments des guides touristiques	2.2. identifier les besoins d'aménagement par site	3.2 créer un camp éco touristique	3.2. vulgariser les potentiels touristiques de la localité à travers l'organisation des festivals	5.2 monter la requête et transmettre au MINTOUR	6.2 identifier les objets à exposer	7.1 recruter les jeunes guides	8.2 monter une requête de recherche de financement	10.2 monter une requête	
1.3. organiser des campagnes de sensibilisation	2.3. mettre en œuvre les aménagements	3.3 exécution des travaux de construction et d'équipement	3.3. aménager les infrastructures d'accès aux sites et créer des emplois	5.3 Monter le Dao et lancer le marché	6.3 monter une requête de financement		8.2 mettre en place un comité d'organisation	10.3 monter le DAO et lancer le marché	
				5.4 exécuter et réceptionner	6.4 lancer le marché, suivre l'exécution et réceptionner		8.3 organiser le festival	10.4 sélectionner le prestataire, suivre l'exécution des travaux et réceptionner	
500.000	9.000.000	50.000.000	20.000.000	500.000	500.000	500.000	5.000.000	100.000.000	
								<b>Coût total des activités</b>	<b>186.000.000</b>
								<b>Imprévus</b>	<b>18.600.000</b>
								<b>Coût total estimatif</b>	<b>204.600.000</b>

*Plan communal de Développement de Garoua III*

Secteur	Stratégie		Indicateurs par niveaux de la stratégie et Sources		Suppositions	Indicateurs de suppositions et sources	
	Niveaux	Formulations	Indicateurs	Sources		Indicateurs	Sources
	Objectif Global	<i>Contribuer à l'amélioration des conditions de vie des populations de la Commune de Garoua III</i>	Niveau de vie des populations amélioré	OMD DSCE	Engagement du gouvernement	Indice de pauvreté	Enquête, rapport
Vision du secteur							
CULTURE	Objectif spécifique	<i>promouvoir et développer les activités culturelles</i>	Niveau de valorisations des richesses culturelles locales	Rapport, enquête	Environnement social et politique favorable, efficacité de transfert des compétences, adhésion des PTF	Niveau de satisfaction des bénéficiaires, infrastructures construites	Enquête, rapports, PV de réception
		1. Patrimoine culturel immatériel valorisé	- Au moins 01 foire culturelle organisés par an (Nombre de danses traditionnelles organisées, musique et littérature orale organisé, art culinaire, us & coutumes, préservation des langues maternelles)	Enquête, rapport			
	Résultats (Axes stratégiques)	2. Patrimoine culturel matériel valorisé	- Au moins 01 monument historique créé - 01 bibliothèque et archive municipale créées et opérationnelles - 01 médiathèque créée et opérationnelle	Rapport, enquête			
		3. les activités audio-visuelles sont opérationnelles dans la commune	Au moins 01 projection audio-visuelle est réalisée dans les villages par semestre	Rapport, enquête			
		4. des activités artistiques et spectacles sont organisés	Activités culturelles vulgarisées	Rapport, enquête			
<i>Activités</i>							
Pour R1		Pour R2		Pour R3	Montant		
1.1. organiser des festivals de danses traditionnelles		2.1. réaliser des projections audio-visuelles dans les villages		3.1. créer des salles de spectacles			
1.2. valoriser les us et coutumes locales		2.2. réaliser des projections documentaires dans les villages		3.2 créer un festival annuel des arts et de la culture			
1.3. créer les monuments historiques		2.3. organiser des séances d'éducation à la citoyenneté et à la valeur morale dans les villages					
1.4 créer une bibliothèque et archive municipale		2.4.					
1.5 créer une médiathèque municipale							
1.6 créer une salle de projection cinématographique							
50.000.000		500.000		20.150.000			
				<b>Coût total des activités</b>		75.500.000	
				<b>Imprévus</b>		7.550.000	
				<b>Coût total estimatif</b>		83.150.000	

*Plan communal de Développement de Garoua III*

Secteur	Stratégie		Indicateurs par niveaux de la stratégie et Sources		Suppositions	Indicateurs de suppositions et sources		
	Niveaux	Formulations	Indicateurs	Sources		Indicateurs	Sources	
		Objectif Global	<b>Contribuer à l'amélioration des conditions de vie des populations de la Commune de Garoua III</b>	Niveau de vie de la population amélioré	OMD DSCE	Engagement du gouvernement	Indice de pauvreté	Enquête, rapport
		Vision du secteur						
<b>MINES, INDUSTRIE ET DEVELOPPEMENT TECHNOLOGIQUE</b>	Objectif spécifique	<b>promouvoir et développer les activités minières et industrielles</b>	Nbre de carrières exploité	Enquête, rapport	Environnement social et politique favorable, efficacité de transfert des compétences, adhésion des PTF	Niveau de satisfaction des bénéficiaires, infrastructures construites	Enquête, rapports, PV de réception	
	Résultats (Axes stratégiques)	1. Des carrières artisanales et permanentes créées	03 carrières de sable, latérite et granites son exploitées	Rapport, enquête, permis d'exploitation				
		2. des unités de transformation des produits agricoles sont créés	Au moins 01 unité de production créée	Rapport, enquête				
<i>Activités</i>								
Pour R1			Pour R2			Montant		
1.1. identifier les types de carrières et les localités			2.1. identifier les produits agricoles à transformer et leurs bassins de production					
1.2. demande des permis d'exploitation au MINMIDIT			2.2. faire une étude faisabilité					
1.3. suivre la demande			2.3. identifier le site d'installation de l'unité					
1.4 exploiter les carrières			2.4. construire et équiper					
			2.5 démarrer les activités de production					
500.000			40.000.000					
						<b>Coût total des activités</b>	<b>40.500.000</b>	
						<b>Imprévus</b>	<b>4.050.000</b>	
						<b>Coût total estimatif</b>	<b>44.550.000</b>	

*Plan communal de Développement de Garoua III*

Secteur	Stratégie		Indicateurs par niveaux de la stratégie et Sources		Suppositions	Indicateurs de suppositions et sources	
	Niveaux	Formulations	Indicateurs	Sources		Indicateurs	Sources
	Objectif Global	<b>Contribuer à l'amélioration des conditions de vie des populations de la Commune de Garoua III</b>	Niveau de vie des populations amélioré	OMD DSCE	Engagement du gouvernement	Indice de pauvreté	Rapport, enquête
	<b>Vision du secteur</b>						
<b>COMMERCE</b>	Objectif spécifique	<b>Amélioration des activités marchandes</b>	Taux d'accroissement des activités économiques	Rapport, enquête	Environnement social et politique favorable, efficacité de transfert des compétences, adhésion des PTF	Niveau de satisfaction des bénéficiaires, infrastructures construites	Enquête, rapports, PV de réception
	Résultats (Axes stratégiques)	1. des marchés périodiques sont créés	Au moins 05 marchés créés et construits (Kismatari, Dengui, Mafa-Kilda, Bocklé, Mayo-Dadi)	Rapport, enquête			
		2. des infrastructures marchandes sont construites dans les marchés	Nbre des hangars et boutiques construits dans les marchés	Rapport, enquête			
		3. répertoire communal des commerçants établi par filière d'activités	Nbre de commerçants connus par filière				
<b>Activités</b>							
Pour R1		Pour R2		Pour R3			
1.1. identifier les sites		2.1. monter les DAO		3.1. Inventorier toutes les filières			
1.2. matérialiser et aménager		2.2. lancer l'appel d'offres		3.2. Recenser tous les commerçants par filières d'activités			
1.3. préciser les jours des marchés		2.3. sélectionner le prestataire					
1.4. mettre place un comité de gestion du marché		2.4. exécuter les travaux					
		2.5. suivre l'exécution des travaux					
5 000 000		<b>201.500.000</b>		<b>1 000 000</b>			
				<b>Coût total des activités</b>			<b>207.500.000</b>
				<b>Imprévus</b>			<b>20.750.000</b>
				<b>Coût total estimatif</b>			<b>228 250.000</b>



*Plan communal de Développement de Garoua III*

Secteur	Stratégie		Indicateurs par niveaux de la stratégie et Sources				Suppositions	Indicateurs de suppositions et sources	
	Niveaux	Formulations	Indicateurs		Sources			Indicateurs	Sources
		Objectif Global	<b>Contribuer à l'amélioration des conditions de vie des populations de la Commune de Garoua III</b>	Niveau de vie des populations amélioré		OMD DSCE		Engagement du gouvernement	Indice de pauvreté
	Vision du secteur	Promouvoir le développement des petites et moyennes entreprises de l'économie sociale et artisanale							
PETITE ET MOYENNE ENTREPRISE, ECONOMIE SOCIALE ET ARTISANAT	Objectif spécifique	<b>Contribuer à l'amélioration des revenus des populations</b>	Taux de revenus amélioré		Enquête, rapport		Environnement social et politique favorable, effectivité de transfert des compétences, adhésion des PTF	Niveau de satisfaction des bénéficiaires, infrastructures construites	Enquête, rapports, PV de réception
	Résultats (Axes stratégiques)	1. Le salon de l'artisanat est organisé	01 salon organisé 02 fois par an	Rapport, enquête					
		2. Une galerie virtuelle est créée	Au moins 02 site Web de la commune sont créés et accessibles	Rapport, enquête					
		3. Des centres artisanaux créés	Au moins 02 centres créés et opérationnels	Rapport, enquête					
		4. Répertoire communal des activités artisanales créé	01 répertoire des artisans disponible	Rapport, enquête					
		5. Des corps des métiers sont organisés et structurés	Au moins 05 corps de métiers sont structurés en GIC, Union, fédération, GIE, etc.	Rapport, enquête					
		6. Mutuelle communale créé	- 01 mutuelle créé et fonctionnelle	Rapport, enquête					
		7. Centre d'incubation des petites entreprises créé	- Au moins 01 centre d'incubation des PME mis sur pied et opérationnel	Nbre d'entreprises créées					
		8. Unité de promotion et d'extraction du beurre de karité créée, construite et équipée	- 01 unité d'extraction créée et fonctionnelle	Taux de production et nbre d'emplois créés					
		9. Projets montés et transmis au PAOPES et PACD	- Au moins 05 projets sont financés par le PAOPES et le PACD	Rapport enquête					
		10. Un centre de formation artisanale créé, construit et équipé à Djalingo	- 01 centre de formation dans 01 ou 02 secteur(s) d'activités artisanales est fonctionnel	Nombre d'artisans formés					
<b>Activités</b>									
Pour R1	Pour R2	Pour R3	Pour R4	Pour R5	R6	R7	R8	R.9	R10
1.1. identifier les sites pour l'organisation du salon	2.1. recruter un prestataire pour une étude de faisabilité	3.1 identifier les secteurs des métiers	4.1 identifier les artisans de la commune	5.1 identifier les différents corps de métiers	6.1 identifier le site	7.1 identifier le site	8.1 identifier les basins de production	9.1 Sensibiliser la population et appuyer les groupes	10.1 identifier le site
1.2. aménager les sites	2.2. créer et héberger le site	3.2 adresser une demande au MINPMEESA	4.2 élaborer le répertoire	5.2. élaborer un fichier	6.2. monter les requêtes de financement	7.2. monter les requêtes de financement	8.2 monter la requête et transmettre au MINPMEESA	9.2 Former les demandeurs au montage des projets	10.2. monter les requêtes de financement
1.3 Identifier les artisans		3.3 monter le dossier		5.3 organiser et formaliser	6.3. rechercher les financements	7.3. rechercher les financements	8.3 suivre la demande	9.3 monter les projets	10.3. rechercher les financements
1.4 mettre en place un comité d'organisation		3.4 suivre le dossier			6.4 suivre les demandes	7.4 suivre les demandes	8.4 exécuter les travaux	9.4 transmettre et suivre les dossiers	10.4 suivre les demandes
1.4. organiser le salon		3.3 recruter le prestataire pour exécution des travaux			6.5 mettre en œuvre les microprojets	7.5 mettre en œuvre des travaux			10.5 mettre en œuvre des travaux
2.000.000	1.500.000	500.000	500.000	500.000	5.000.000	15.000.000	40.000.000	500.000	20.000.000
<b>Coût total des activités</b>								<b>85.500.000</b>	
<b>Imprévus</b>								<b>8.550.000</b>	
<b>Coût total estimatif</b>								<b>94.000.000</b>	

*Plan communal de Développement de Garoua III*

Secteur	Stratégie		Indicateurs par niveaux de la stratégie et Sources		Suppositions	Indicateurs de suppositions et sources		
	Niveaux	Formulations	Indicateurs	Sources		Indicateurs	Sources	
		Objectif Global	<b>Contribuer à l'amélioration des conditions de vie des populations de la Commune de Garoua III</b>	Niveau de vie des populations amélioré	OMD DSCE	Engagement du gouvernement	Indice de pauvreté	Rapport, enquête
	<b>Vision du secteur</b>	Améliorer le taux de couverture médiatique et l'image du Cameroun						
COMMUNICATION	Objectif spécifique	<b>1. Faciliter l'accès aux à l'information des toutes les populations partout où elle se trouve</b> <b>2. Promouvoir l'image de la commune, ses réalités et potentialités socioéconomiques</b> <b>3. création d'emploi au métier de la communication</b>	Taux de couverture médiatique	Enquête	Environnement social et politique favorable, efficacité de transfert des compétences, adhésion des PTF	Niveau de satisfaction des bénéficiaires, infrastructures construites	Enquête, rapports, PV de réception	
	Résultats (Axes stratégiques)	1. Une cellule de communication est mise en place au niveau de la commune		Rapport, enquête				
		2. Des structures de médias sont créées et fonctionnelles	01 radio et 01 journal communal	Rapport, enquête				
		3. Un site Web de la commune est créé et fonctionnel	La commune est ouverte au monde et accessible à tout moment	Idem				
		4. Documentaire radio et Télévision diffusé	Nombre de documentaire diffusé	Emission				
<b>Activités</b>								
Pour R1		Pour R2		Pour R3		Pour R4		
1.1. Création d'une cellule de la communication		2.1. Etude du projet		3.1. Etude du projet		4.1. Etude du projet		
1.2. Recruter le personnel		2.2. Exécution		3.2. Exécution		4.2. Exécution		
1.3. Elaborer des programmes de communication		2.3. Réception		3.3. Réception		4.3. Diffusion		
		2.4. recruter le personnel						
2.000.000		38.500.000		1.500.000		2 000 000		
						<b>Coût total des activités</b>		
						44.000.000		
						<b>Imprévus</b>		
						4 400.000		
						<b>Coût total estimatif</b>		
						48.400.000		

*Plan communal de Développement de Garoua III*

Secteur	Stratégie		Indicateurs par niveaux de la stratégie et Sources		Suppositions	Indicateurs de suppositions et sources	
	Niveaux	Formulations	Indicateurs	Sources		Indicateurs	Sources
		Objectif Global	<b>Contribuer à l'amélioration des conditions de vie des populations de la Commune de Garoua III</b>	Niveau de condition de vie amélioré	OMD DSCE	Engagement du gouvernement	Taux de pauvreté réduit
<b>TRAVAIL ET SECURITE SOCIALE</b>	Objectif spécifique	<b>Faciliter l'accès à la sécurité sociale</b>	Nbre de personnes assurées	CNPS, Fiches d'adhésion	Population sensibilisés	Nbre de personnes sensibilisées	PV, rapport
	Résultats (Axes stratégiques)	1. les populations sont sensibilisées à l'importance de l'affiliation à la sécurité sociale	Au moins 500 personnes sensibilisées	Rapport, enquête	Environnement social et politique favorable, PTF	Nbre de personnes assurées et adhérees	Rapport, fiches d'adhésion
		2. des mutuelles de santé sont créées dans les localités de la commune	Au moins 02 mutuelles de santé créées et opérationnelles	Rapport, enquête			
		3.					
		4.					
		5.					
		6.					
7.							
<b>Activités</b>							
Pour R1		Pour R2		Pour R3			
1.1. Identifier les différents corps de métiers de la commune		2.1. Etude du projet					
1.2. organiser les séances de sensibilisation		2.2. Exécution					
		2.3. Réception					
		2.4. fixer les taux de d'adhésion					
500 000		5.000.000					
				<b>Coût total des activités</b>		<b>5.500.000</b>	
				<b>Imprévus</b>		<b>550.000</b>	
				<b>Coût total estimatif</b>		<b>6.050.000</b>	

*Plan communal de Développement de Garoua III*

Secteur	Stratégie		Indicateurs par niveaux de la stratégie et Sources		Suppositions	Indicateurs de suppositions et sources	
	Niveaux	Formulations	Indicateurs	Sources		Indicateurs	Sources
		Objectif Global	<b>Contribuer à l'amélioration des conditions de vie des populations de la Commune de Garoua III</b>	Niveau de vie des populations amélioré	OMD DSCE	Engagement du gouvernement	Taux de pauvreté réduit
	<b>Vision du secteur</b>	Couverture totale du territoire en réseau postes et télécommunication					
<b>POSTES ET TELECOMMUNICATIONS</b>	Objectif spécifique	<b>1. Faciliter l'accès aux services des postes 2. Réduire la fracture numérique et TIC</b>	Taux de couverture en réseau et d'accès aux TIC	Rapport, enquête, PV réception	Partenaire Technique et financier, Environnement social et politique favorable	Nbre d'infrastructures de communication créées et fonctionnelles	Rapport, enquête
	Résultats (Axes stratégiques)	1. Un télé centre communautaire polyvalent est créé, construit et équipé	03 TCP opérationnels à Dengi, Mayo-daddi, Haïgadjéwa)	Rapport, enquête, PV réception			
		2. Centre multimédia créé	01 centre multimédia créé et opérationnel à Bocklé	Rapport, enquête, PV réception			
		3. Un bureau de poste est construit à Bocklé	Un bureau de poste est construit	Rapport, enquête, PV réception			
		4. radio communautaire créée, construite et équipée	01 radio communautaire créée et fonctionnelle à Bocklé	Rapport, enquête, PV réception			
<b>Activités</b>							
	Pour R1	Pour R2	Pour R3	Pour R4	Montant		
	1.1. identifier le site	2.1. monter les DAO	3.1 identifier le site	4.1 identifier le site			
	1.2. adresser une demande au MINPOSTEL	2.2. lancer l'appel d'offres	3.2 monter les DAO	4.2 monter les DAO			
	1.3. suivre le dossier	2.3. sélectionner le fournisseur	3.3. lancer l'appel d'offres	4.3. lancer l'appel d'offres			
	1.4 construire les TCP	2.4. réceptionner les équipements	3.4. sélectionner le fournisseur	4.4. sélectionner le fournisseur			
			3.5. réceptionner les équipements	3.5. réceptionner les équipements			
	225.000.000	20 000 000	20.000.000	105.000.000	<b>Coût total des activités</b>		<b>370.000.000</b>
					<b>Imprévus</b>		<b>37.000.000</b>
					<b>Coût total estimatif</b>		<b>407.000.000</b>

*Plan communal de Développement de Garoua III*

Secteur	Stratégie		Indicateurs par niveaux de la stratégie et Sources				Suppositions	Indicateurs de suppositions et sources			
	Niveaux	Formulations	Indicateurs		Sources			Indicateurs	Sources		
		Objectif Global	<b>Contribuer à l'amélioration des conditions de vie des populations de la Commune de Garoua III</b>	Niveau de vie des populations amélioré	OMD DSCE	Engagement du gouvernement	Pauvreté réduite	Enquête, rapport statistique			
	Vision du sectoriel	Formation, recherche scientifique et technique, appui au développement, de la promotion sociale et de la promotion de la science, de la culture et de la conscience nationale									
ENSEIGNEMENT SUPERIEUR	Objectif spécifique	- <b>Augmenter le nombre des étudiants dans l'enseignement supérieur</b>	Nombre d'étudiants (filles et garçons) inscrit	MINESUP	environnement social, économique et politique favorable,	Nombre des bourses d'études octroyées, nombre de cérémonies organisées et, Nombre emplois obtenus par les étudiants	Rapport, enquête, PV				
	Résultats (Axes stratégiques)	1	des bourses d'études (subventions) sont octroyées aux étudiants nécessiteux	Nombre de bourses d'études octroyées par an				Commune MINESUP			
		2	Des cérémonies de remise de prix d'excellence aux meilleurs étudiants sont organisées	Nombre de cérémonies organisées par an				Commune Elites Elus locaux MINESUP			
		3	L'accès à l'emploi des étudiants est facilité	Nombre d'emplois obtenus par les étudiants				Commune MINESUP Sectoriels Entreprises			
		4	un établissement supérieur (université, grande école, institut) est créé et construit à Garoua	Un établissement supérieur est créé et construit				Commune Elites Elus locaux MINESUP			
Activités											
R1	R2	R3	R4	R5	R6	R7	R8	R9	R10	R11	Coût
1.1. identifier les étudiants de la commune	2.1. identifier les étudiants de la commune	3.1. identifier les étudiants diplômés des enseignements supérieurs	4.1. identifier le site								
1.2. sélectionner les étudiants nécessiteux	2.2. sélectionner les meilleurs étudiants	3.2. identifier les besoins en personnels dans les différents services de l'Etat ou sociétés	4.2. adresser une demande au MINESUP								
1.3 octroyer les bourses d'études	2.3. organiser la cérémonie	3.3. monter le dossier pour le recrutement	4.3. suivre le dossier								
	2.4.	3.4 recrutement	4.4 construire								
1 000 000	2 000 000	500 000		PM							
<b>Coût total des activités</b>											<b>3.500.000</b>
<b>Imprévus</b>											<b>350 000</b>
<b>Coût total estimatif</b>											<b>3 850 000</b>

*Plan communal de Développement de Garoua III*

Tableau n° 7 : CADRE LOGIQUE DE LA COMMUNE DE GAROUA III

Stratégie		Indicateurs par niveaux de la stratégie et Sources		Suppositions	Indicateurs de suppositions et sources	
Niveaux	Formulations	Indicateurs	Sources		Indicateurs	Sources
Objectif Global	<b>Contribuer à l'amélioration des conditions de vie des populations de la Commune de Garoua III</b>	Niveau de vie des populations amélioré	OMD DSCE	Engagement de l'exécutif communal et du gouvernement	Indice de pauvreté	Enquête, rapport
Objectif spécifique	Améliorer la capacité d'intervention de la commune					
Résultats (Axes stratégiques)	1. La commune est installée dans le nouveau bâtiment de l'hôtel de ville	- Les conditions de travail sont améliorées (bureau équipé, équipe de recouvrement dotée des moyens logistiques)	Rapports, enquête	Environnement social et politique favorable, effectivité de transfert des compétences, PTF, Transparence dans la gestion des ressources municipales, Quantité/coût du matériel Evolution des recettes Quantités de matière recensée Degré d'engagement des contribuables Nb de sites valorisés Situation des contribuables établis	Qualité de services offerts	Enquête, rapports, PV de réception
	2. Tous les services sont mis en place et opérationnels	- Les populations sont satisfaites des services rendus par la commune				
	3. Le système de recouvrement est amélioré	Plus de 40% des recettes propres de la commune ont augmenté par an	Enquête, Rapport SRC MINEFI			
	4. Le partenariat entre la commune et les autres partenaires est développé	Au moins 05 protocoles d'accord sont signés entre la commune et les autres intervenants	Rapport, enquête, convention			
	5. L'incivisme fiscal est réduit	- Les opérateurs économiques payent régulièrement leur taxe - Les recettes propres de la commune ont augmenté de 50%	Enquête Rapports MINEFI			
	6. Un plan de communication est mis en place et opérationnel	- 100% des populations sont informées des activités de la commune	Sondage Rapport enquête			
	7. Le patrimoine foncier de la commune est élaboré	- La commune dispose d'un patrimoine foncier	Rapport MINDAF			
	8. Acquisition d'une benne et un véhicule de transport du personnel (Toyota HIACE)	- 01 benne et voiture de marque Toyota sont acquises	Rapport Enquête			
	9. Des infrastructures de logement sont construites	- Au moins 10 logements construits pour le personnel communal et certaines sectoriels affectés dans la commune	Rapport Enquête			
	10. Des routes intercommunales entre la commune de Garoua 3 et celle de Ngong sont entretenues	- Tronçons Haïgadjewa – Baromé (5 km) et Dengui – Langui (10 km) sont entretenus	Rapport Enquête MINTP			
	11. Un salon intercommunal de l'artisanat (Commune Garoua 1,2 et 3) est organisé	01 salon intercommunal organisé	Rapport Enquête MINPMEESA			
	12. les personnels des communes de Garoua 3, 1 et 2 sont formés	- Nombre de personnes formées	Rapport Enquête MINEFOP			
	13. Les OP des Communes de Garoua 3 et de Ngong sont formées	Nombre des OP formées	Rapport Enquête MINRESI			
	14. Renforcement du réseau, connexion de l'hôtel de ville et accès de tous les villages au réseau électrique	Nombre de ménages/villages et hôtel de ville de Bocklé connectés au réseau AES Sonel	Rapport Enquête MINEE AES Sonel			

*Plan communal de Développement de Garoua III*

Activités													
Pour R1	Pour R2	Pour R3	Pour R4	Pour R5	Pour R6	Pour R7	Pour R8	Pour R9	Pour R10	Pour R11	Pour R12	Pour R13	R 14
1.1 Electrifier le bâtiment	2.1. élaborer l'organigramme	3.1. Assainir les recettes communales en attribuant les taux aux différents percepteurs.	4.1. rechercher des partenaires	5.1 Organiser des campagnes de sensibilisation des populations sur l'importance de payer leurs taxes	6.1 Elaborer un plan de communication	7.1 etude du projet	8.1 etude du projet	9.1 etude du projet	10.1 etude du projet	11.1 Choix du site	12.1 identifier les besoins en formation	13.1 identifier les besoins en formation	14.1 etudier le projet
1.2 Equiper les bureaux	2.2. Recruter le personnel qualifié	3.2. Equiper les agents de recouvrement des moyens logistiques	4.2. Signer des protocoles de partenariat avec d'autres structures d'appui au développement	5.2 identifier les besoins	6.2 Créer, construire et équiper une radio rurale	7.2 monter les DAO	8.2 monter les DAO	9.2 monter les DAO	10.2 monter les DAO	11.2 Mise en place du comité d'organisation	12.2 identifier les personnes à former et les thèmes de formations	13.2 identifier les OP à former et les thèmes de formations	14.2 monter les DAO
	2.3 monter le DAO pour l'acquisition des matériels des bureaux		4.3. Rechercher les partenariats avec d'autres communes voisines et extérieures (jumelage)	4.3 Organiser un atelier de formation regroupant les autorités traditionnelles sur la gouvernance locale	6.3 Créer un journal communal	7.3. lancer l'appel d'offres	8.3. lancer l'appel d'offres	9.3. lancer l'appel d'offres	10.3. lancer l'appel d'offres	11.3. Organisation	12.3. élaborer les TDR de la formation	13.3. élaborer les TDR de la formation	14.3. lancer l'appel d'offres
	2.4 Installer tous les services communaux à l'Hôtel de ville			5.5 Impliquer les Responsables administratifs, des forces de maintien de l'ordre et les différentes organisations des opérateurs économiques lors de la tenue des réunions de sensibilisation contre l'incivisme fiscal	6.4 Créer les points de vente des journaux	7.4. sélectionner un prestataire	8.4. sélectionner un prestataire	9.4. sélectionner un prestataire	10.4. sélectionner un prestataire	11.4. Exécution	12.4. Sélectionner un prestataire	13.4. Sélectionner un prestataire	14.4. Exécution
	2.5 Mettre sur pied un cahier de charge pour le personnel					7.5. réceptionner les travaux	8.5. réceptionner les véhicules	9.5. réceptionner les travaux	10.5. réceptionner les travaux	11.5. réceptionner les travaux	12.5. organiser la formation	13.5. organiser la formation	14.5. réceptionner les travaux
	2.6 Responsabiliser le personnel dans tous les postes prévus dans l'organigramme												
	2.7 Instaurer au sein de la commune le prix du meilleur agent communal												

*Plan communal de Développement de Garoua III*

	2.8 Organiser 02 sessions de formation des conseillers sur leurs rôles													
	2.9 Mettre sur pied un plan de formation du personnel communal													
	2.10 Instaure une journée de salubrité au sein des grandes agglomérations de la commune													
	2.11 Créer et opérationnaliser un poste de responsable de la promotion de la femme au sein de la commune													
	2.12 Opérationnaliser un poste de service d'hygiène et de salubrité au sein de la commune													
	2.13 créer une radio communautaire et le un Télé centre Poly valent													
45.000.000	PM	4.000.000	500.000	2.500.000	500.000	1 000 000	60 000 000	50 000 000	34 000 000	1 000 000	1 000 000	750 000	31 751 670	
													Coût total des activités	232.001.670
													Imprév us	23.200.100
													<b>Coût total estimatif</b>	<b>255.201.770</b>



Tableau n°8 : Programmation quinquennale des activités (planification)

Domaine	Actions prioritaires	Tâches	Responsable	Partenaires	Périodes				Ressources			Indicateurs	
					A1	A2	A3	A4	A5	M	F		H
Ressource humaines	Recrutement du personnel qualifié	Identifier les postes à pourvoir	Maire, SG	MINATD, PNDP	X					X	X	X	Nbre de poste vacant connu
		définir les profils des candidats et tenant compte de l'aspect genre			X					X	X	X	Profil des candidats connu
		fixer les salaires			X					X	X	X	Masse salariale connu
		lancer l'appel à candidature			X					X	X	X	Appel d'offres lancé
		mettre en place un comité de recrutement			X					X	X	X	Un Comité de recrutement mise en place
	Formation du personnel	identifier les besoins en formation	Maire, Chefs des services, SG	CEFAM, centres de formations, PNDP, autres structures	X	X				X	X	X	Besoins en formation du personnel connu
		élaborer un plan de formation			X	X				X	X	X	Plan de formation élaboré
		identifier le personnel à former			X	X				X	X	X	Nbre de personnes à formés identifiés
		identifier les structures, lieu et coût de formation			X	X				X	X	X	Structures de formations connues
		exécuter la formation			X	X				X	X	X	Rapport de formation
Services	Dotation des services des matériels	identifier les besoins en matériel	Maire, SG, Chefs des services	FEICOM, PNDP, prestataires	X	X				X	X	X	Besoins en matériel connu
		élaborer un plan d'équipement			X	X				X	X	X	Plan d'équipement établi
		identifier les services à équiper			X	X				X	X	X	Services à équiper identifiés
		monter le DAO			X	X				X	X	X	DAO monté
		lancer un appel d'offres			X	X				X	X	X	Avis d'Appel d'offres lancé
		sélection du fournisseur			X	X				X	X	X	Prestataire sélectionné
		attribuer le marché			X	X				X	X	X	Marché attribué
		réceptionner le matériel			X	X				X	X	X	PV de réception
		distribuer le matériel			X	X				X	X	X	Service doté des équipements

*Plan communal de Développement de Garoua III*

<b>Finances (recettes)</b>	Amélioration de la gestion et mobilisation des recettes	organiser un contrôle (interne et externe) trimestriel des services des finances	Maire, SG, Chefs, receveur, percepteurs CM,	MINATD, MINEPIA, Finances, service régional des communes, chambre des comptes, PNDP, autres	X	X	X	X	X	X	X	X	Nbre de contrôle interne et externe effectué
		s'approprier de la nouvelle nomenclature budgétaire en cours	Maire, SG, Chefs, receveur, percepteurs CM,	MINATD, MINEPIA, Finances, service régional des communes, chambre des comptes, PNDP, autres	X	X	X	X	X	X	X	X	Application de la nouvelle nomenclature
		créer un service d'assiette	Maire, SG, Chefs, receveur, percepteurs CM,	MINATD, MINEPIA, Finances, service régional des communes, chambre des comptes, PNDP, autres	X	X	X	X	X	X	X	X	Service d'assiette créé
		doter le service du recouvrement du personnel et des moyens logistiques	Maire, SG, Chefs, receveur, percepteurs CM,	MINATD, MINEPIA, Finances, service régional des communes, chambre des comptes, PNDP, autres	X	X	X	X	X	X	X	X	Service du recouvrement doté de matériel et logistique et nbre de personnel recruté
		identification de manière exhaustive des matières et personne imposable (un fichier fiscal)	Maire, SG, Chefs, receveur, percepteurs CM,	MINATD, MINEPIA, Finances, service régional des communes, chambre des comptes, PNDP, autres	X	X	X	X	X	X	X	X	Fichier fiscal établi et disponible
		inventorier les ressources naturelles rentables à la commune	Maire, SG, Chefs, receveur, percepteurs	MINATD, MINEPIA, Finances, service régional des communes,	X	X	X	X	X	X	X	X	Nbre de ressource naturelle rentable connu

*Plan communal de Développement de Garoua III*

		CM,	chambre des comptes, PNPD, autres										
	élaborer un plan de gestion de ces ressources naturelles	Maire, SG, Chefs, receveur, percepteurs CM,	MINATD, MINEPIA, Finances, service régional des communes, chambre des comptes, PNPD, autres	X	X	X	X	X	X	X	X	X	Plan de GRN élaboré
	exploiter les ressources à moindre coût (ex. marre, pâturage, bas-fonds, etc.)	Maire, SG, Chefs, receveur, percepteurs CM,	MINATD, MINEPIA, Finances, service régional des communes, chambre des comptes, PNPD, autres	X	X	X	X	X	X	X	X	X	Nbre de ressource exploité
	identifier les sites touristiques	Maire, SG, Chefs, receveur, percepteurs CM,	MINATD, MINEPIA, Finances, service régional des communes, chambre des comptes, PNPD, autres	X	X	X	X	X	X	X	X	X	Nbre de sites touristiques identifiés
	promouvoir les activités touristiques	Maire, SG, Chefs, receveur, percepteurs CM,	MINATD, MINEPIA, Finances, service régional des communes, chambre des comptes, PNPD, autres	X	X	X	X	X	X	X	X	X	Nbre de sites touristiques fonctionnel (berge de la Bénoué)
	rechercher les financements	Maire, SG, Chefs, receveur, percepteurs CM,	MINATD, MINEPIA, Finances, service régional des communes, chambre des comptes, PNPD,	X	X	X	X	X	X	X	X	X	Source et circuit de financement identifiés

*Plan communal de Développement de Garoua III*

			autres											
		déplacement éventuel du marché des petits ruminants de Garoua à Bocklé, chef lieu de la commune	Maire, SG, Chefs, receveur, percepteurs CM,	MINATD, MINEPIA, Finances, service régional des communes, chambre des comptes, PNDP, autres	X	X	X	X	X	X	X	X	Marché petits ruminants déplacé et fonctionnel à bocklé	
		renforcement des capacités d'accueil du marché à bétail de Djalingo	Maire, SG, Chefs, receveur, percepteurs CM,	MINATD, MINEPIA, Finances, service régional des communes, chambre des comptes, PNDP, autres	X	X	X	X	X	X	X	X	Capacité d'accueil du marché à bétail augmentée	
Finances (recettes) <i>(Suite)</i>	Amélioration de la gestion et mobilisation des recettes  <i>(Suite)</i>	création d'une gare routière	CM, Maire	Tutelle, MINTRANS	X	X	X	X	X				Gare routière créée et fonctionnel	
		implication de la commune dans le contrôle forestier	CM, Maire	Tutelle, MINFOF	X	X	X	X	X	X	X	X	Convention de partenariat MINFO-Commune élaborée	
		collecte des taxes de transit du bétail	CM, Maire, Receveur	Tutelle, MINEPIA	X	X	X	X	X	X	X	X	Montant de connu	
		création d'un centre zootechnique à Bocklé centre	Maire, SG, CM, Receveur	Tutelle, MINEPIA	X	X	X	X	X		X	X	Un centre zootechnique créé	
		création de deux marchés périodiques à Sanguééré Ngal (Céréaliers), Bocklé centre (Vivriers)	CM, Maire, Receveur	Tutelle, MINCommerce,	X	X	X	X	X		X	X	03 Marchés créés (céréalien de sanguééré-Ngal, vivriers de bocklé et Mafa-kilda)	
		exploitation des carrières de sable et gravier	CM, Maire, Receveur	Tutelle, MINIMDT	X	X	X	X	X		X	X	X	Taux élevé connu
		recherche de financement externe	CM, Maire, Agent dév. Local	Tutelle, CUVC, FEICOM, PNDP, autres organismes, TerDel,	X	X	X	X	X		X	X	X	Source et circuit de financement identifiés
		identification, appropriation et lotissement des espaces	CM, Maire, Receveur	Tutelle, MINDAF, MINFI, MINDUH	X	X	X	X	X		X	X	X	Espace identifié, approprié et lotis et attribué

*Plan communal de Développement de Garoua III*

		sensibiliser les populations à payer les taxes	CM, Maire, Receveur	Tutelle, autres sectoriels, organismes de développement	X	X	X	X	X	X	X	X	Nbre de personnes sensibilisées et recette élevée
Patrimoine	Constitution d'un patrimoine foncier, des infrastructures et des matériels roulants	Identification	Maire, CM	MINATD, MINDAF, autres sectoriels et organismes de développement	X	X	X			X	X	X	Identification des espaces à lotir
		Appropriation											PV d'appropriation disponible
		lotissement des espaces											Nbre de lot connu
Infrastructures	Acquisition des matériels roulants	Acquisition des matériels roulants	Maire, CM	Tutelle, FEICOM, autres organismes de développement	X	X	X			X	X	X	Nbre de matériels acquis
	Création des infrastructures	Création des infrastructures	Maire, CM							X	X	X	Nbre d'infrastructures créées et fonctionnels
Relations	Consolidation et développement des relations extérieures	consolider les relations existantes	Maire, CM, SG	CVUC, MINATD, Autres organismes	X	X	X	X	X	X	X	X	Rapport d'activités
		recherche et développer des nouvelles relations											Nouvelles relations développées et connues
		jumeler avec d'autres communes											Nbre de jumelage

**5.3. COUT ESTIMATIF DU PLAN COMMUNAL DE DEVELOPPEMENT**

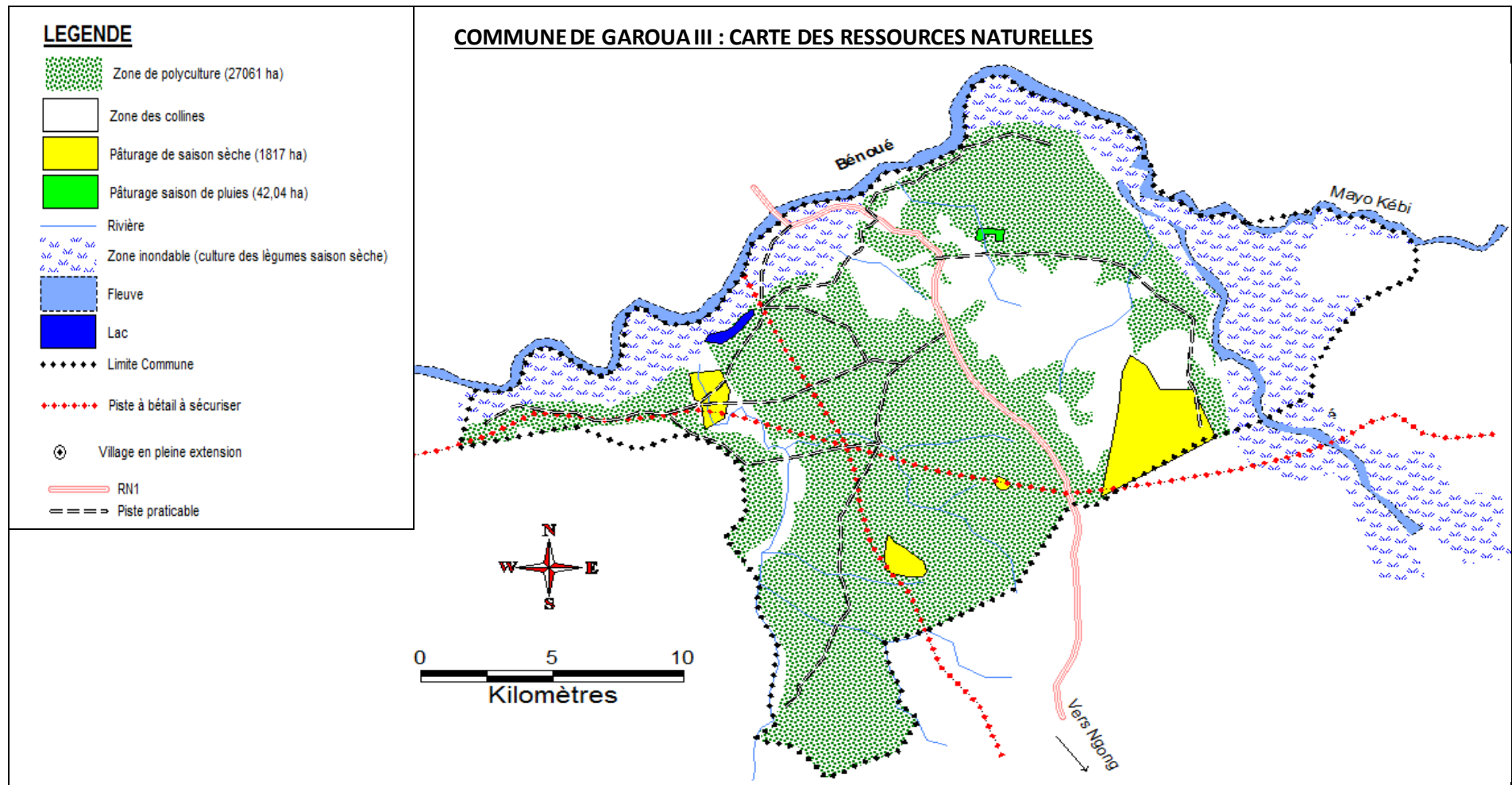
**5.4. Le coût du PCD est en réalité celui du cadre logique où est évaluée chaque activité**

Le coût estimatif du plan de développement de la commune de Garoua 3 s'élève à 6 049 490 607 FCFA. La répartition de ce coût par secteur se trouve dans le tableau ci-dessous :

Tableau n°9 : cout estimatif du plan communal de développement

N°	Secteurs	Coûts estimatifs
1	AGRICULTURE	419 650 000
2	ELEVAGE	416 959 400
3	AFFAIRES FONCIERES	3 300 000
4	DEVELOPPEMENT URBAIN	130 900 000
5	ENVIRONNEMENT ET PROTECTION DE LA NATURE	100 100 000
6	FORET ET FAUNE	95 150 000
7	ADMINISTRATION TERRITORIALE	12 650 000
8	EDUCATION DE BASE	720 250 000
9	ENSEIGNEMENTS SECONDAIRES	344 432 000
10	SANTE	473 330 000
11	EAU ET ENERGIE	331 076 837
12	TRAVAUX PUBLICS	555 500 000
13	AFFAIRES SOCIALES	159 500 000
14	PROMOTION DE LA FEMME ET DE LA FAMILLE	194 700 000
15	JEUNESSE	475 200 000
16	SPORT ET EDUCATION PHYSIQUE	15 950 000
17	TRANSPORT	185 900 000
18	FORMATION PROFESSIONNELLE	166 650 000
19	RECHERCHE SCIENTIFIQUE ET INNOVATION	70 950 000
20	TOURISME	204 600 000
21	CULTURE	83 150 000
22	MINE, INDUSTRIE ET DEVELOPPEMENT TECHNOLOGIQUE	44 550 000
23	COMMERCE	228 250 000
24	PETITES ET MOYENNES ENTREPRISES, ECONOMIE SOCIALE ET ARTISANALE	94 000 000

<b>N°</b>	<b>Secteurs</b>	<b>Coûts estimatifs</b>
25	COMMUNICATION	48 400 000
26	TRAVAIL ET SECURITE SOCIALE	6 050 000
27	POSTES ET TELECOMMUNICATIONS	407 000 000
28	ENSEIGNEMENT SUPERIEUR	3 850 000
29	COMMUNE	245 301 770
<b>TOTAL</b>		<b>6 237 300 007</b>



TERDEL \_ 2011

Réalisation Boubakary Simon



5.5. Tableau n°10 : plan d'utilisation et de gestion des terres de l'espace communal

Ressources Naturelles	Statut d'emploi + Localisation	Potentiel	Utilisateur	Contrôleur	Mode Gestion	Tendance	Problème/ Contrainte	Action à Entreprendre
Zone de polyculture	Tous les villages	Espace disponible, terres par endroit fertiles, possibilité de pratiquer toutes les variétés de cultures	Agriculteurs, éleveurs	Chefs traditionnels	Libre	Baisse fertilité, dégradation, érosion, inondation,	Conflits agropastoraux, baisse de la fertilité, inondation, érosion, vols, feux de brousse, rareté et cherté des intrants et matériels agricoles	Aménagement des parcelles, utilisation de la fumure organique, mise en place des comités de gestion, faciliter l'accès aux intrants et matériels agricoles, délimitation des périmètres agricoles
Forêt	La forêt communautaire de Douka (villages limitrophes : Djamboutou, Tondiré, Kourmi, Sélifa)	20 ha de superficie, Présence de biodiversité floristique et faunique	Population locale, braconniers (bois et gibier)	Service MINFOF Commune Comité de gestion, Chefs traditionnels	Comité	Dégradation (coupe fréquente de bois, fabrication du charbon), pratique agricole par endroit, élevage bovin	1. Coupe anarchique du bois, Création des champs non autorisés, Insuffisance du personnel et moyens pour la surveillance, Occupation par les habitations, Destruction du couvert arboré, Production bois de services et production de charbon et bois de chauffe, Pêche non contrôlée	1. Sensibiliser les populations 2. Intensifier le contrôle 3. Engager le processus de mise en place de la forêt communale (poursuivre et finaliser) 4. Entreprendre des actions de reboisement des espaces dégradés 5. Sensibiliser les habitants actuels sur le statut futur de la forêt
Lac et mares	Béri, Danédjam, Tondiré, Lougoumi, Haïgadjéwa, entre Djamboutou et Sélifa, Bocklé, dada. Gadourou, Dovéndou	Eau en permanence, poisson, fourrage, abreuvement bétails	pêcheurs, agriculteurs, éleveurs,	Chefs traditionnels	Accès libre	Baisse drastique des ressources halieutiques, ensablement du lac, érosion des abords, début d'eutrophisation	dégradation des berges (déforestation, érosion,...), baisse des ressources halieutiques, perte de la biodiversité (faune, flore), ensablement du lac, pollution des eaux, modification de la biodiversité	Reboisement systématique des berges du lac, aménager les berges (plan d'aménagement), consolidation, aménagement des zones de frais, mise en place d'un mécanisme de gestion faire respecter la réglementation
Bas-fonds	Kismatari, Baw o. Hosséré, Dovédou, Laindé Biloné, Babal, perma, Dengui, etc.	Herbes de pâturage, eau, terre fertile, maraîchage, riziculture, vergers	Agricultures, éleveurs	Chefs traditionnels	Accès libre	Dégradation, baisse de la fertilité, érosion, inondation	Conflits agropastoraux, débats des cultures par les hippopotames,	Aménagement, mise en place des comités de gestion, appui des agriculteurs en équipement d'irrigation
Zone de pâturage	Mayo. Danédjam, Djalongo Tchumpa, Djamboutou, kismatari, Bocklé, etc	Existence du pâturage	Éleveurs	Chefs traditionnels	Accès libre	Dégradation, réduction de l'espace	Conflits agropastoraux, occupation par les cultures, feux de brousse	Sécurisation, mise en place des comités de gestion, planter les arbres fourragères,
Cours d'eau (Benoué, May o-Douka, May o-Kébi)	Béri, Danédjam, Tondiré, Lougoumi, Haïgadjéwa, entre Djamboutou et Sélifa, Bocklé, dada. Gadourou, Dovéndou	Eau en permanence, ressource halieutique, fourrage, abreuvement bétails, sables, transport	pêcheurs, agriculteurs, éleveurs, transporteurs	Chefs traditionnels	Accès libre	Baisse drastique des ressources halieutiques, ensablement, érosion des berges, baisse en eau	dégradation des berges, baisse des ressources halieutiques, perte de la biodiversité, ensablement du lac, pollution des eaux, modification de la biodiversité	Reboisement systématique des berges, aménager les berges (plan d'aménagement), consolidation, réglementer l'accès

*Sixième partie :*  
**PROGRAMMATION**

- 6.1. *Cadre de Dépenses à Moyen Terme (CDMT) des projets prioritaires (y compris populations marginales)***
- 6.2. *Cadre sommaire de gestion environnementale du CDMT***
  - 6.2.1. *Principaux impacts socio-environnementaux potentiels (principaux impacts positifs, impacts négatifs)***
  - 6.2.2. *Mesures d'optimisation ou d'atténuation envisageables***
  - 6.2.3. *Plan sommaire de gestion de l'environnement***
- 6.3. *Plan d'investissement annuel (PIA)***
  - 6.3.1. *Ressources mobilisables et échéances***
  - 6.3.2. *Programmation annuelle des projets prioritaires (première année)***
  - 6.3.3. *Plan de financement du PCD***
  - 6.3.4. *Plan opérationnel en faveur des populations vulnérables et handicapées***
- 6.4. *Plan de Passation des marchés du PIA***

**6. PROGRAMMATION**

**6.1. Cadre de Dépenses à Moyen Terme (CDMT) des projets prioritaires pour la période de janvier 2013 à décembre 2015) de la commune d'arrondissement de GAROUA III**

Tableau n°11 : Cadre de Dépenses à Moyen Terme (CDMT) des projets prioritaires

N°	Ressources mobilisables (provenance)	Domaines concernés	Activités	Tâches	Produits/ Indicateurs Résultats	Responsables	Périodes			Ressources			Observation (stratégie de mobilisation)
							2013 à 2015			H	M	F	
							A1	A2	A3				
1	MINPMEESA	Artisanat	Construction d'un centre artisanal	<ul style="list-style-type: none"> <li>- Etude du projet</li> <li>- Sélection du prestataire</li> <li>- Exécution</li> <li>- Réception</li> <li>- Gestion</li> </ul>	Un centre artisanal construit et fonctionnel	Maire CPMC Sectoriel concerné	X			X	X	50 500 000	50 000 000 F : Fonds disponibles au MINPMEESA 500 000 : Montage de la requête par la commune
2	MINADER	Agriculture	Appui des OP à la Construction de magasins de stockage pour les OP	<ul style="list-style-type: none"> <li>- Etude du projet</li> <li>- Sélection du prestataire</li> <li>- Exécution</li> <li>- Réception</li> <li>- Gestion</li> </ul>	Nombre de magasins de stockage construits	Maire CPMC MINADER OP	X			X	X	100 500 000	(100 000 000 : Fonds disponible au MINADER) 500 000 Appui de la commune à la sensibilisation, mobilisation et montage des dossiers
			Construction de 02 postes agricoles à Dengui et Djalingo	<ul style="list-style-type: none"> <li>- Etude du projet</li> <li>- Sélection du prestataire</li> <li>- Exécution</li> <li>- Réception</li> <li>- Gestion</li> </ul>	02 postes agricoles construits et fonctionnels	Maire CPMC MINADER	X			X	X	40 500 000	Fonds disponible au MINADER 500 000 : Montage requête par la commune
3		Agriculture	sécurisation des espaces agricoles	<ul style="list-style-type: none"> <li>- Mise en place des comités pour la sécurisation des espaces</li> <li>- Identifier les zones à sécuriser</li> <li>- Sécuriser les espaces</li> <li>- Mettre e place des comités de gestion des conflits agropastoraux</li> </ul>	Nombre de superficies agricoles sécurisées	Maire CPMC MINADER	X			X	X	20 500 000	Montage requête par la commune

*Plan communal de Développement de Garoua III*

N°	Ressources mobilisables (provenance)	Domaines concernés	Activités	Tâches	Produits/ Indicateurs Résultats	Responsables	Périodes			Ressources			Observation (stratégie de mobilisation)
							2013 à 2015			H	M	F	
							A1	A2	A3				
4	MINAS	Affaire sociale	Construction d'un centre social à Bocklé	- Etude du projet - Sélection du prestataire - Exécution - Réception - Gestion	01 centre social construit et fonctionnel	Maire CPMC Sectoriel concerné	X			X	X	45 500 000	(45 000 000) Projets (recherche fonds (Fondation Chantal, ambassade USA, Japon, CERAC, Handicap International 500 000 : Montage requête par la commune
5	CDE (N/MINEPIA)	Elevage	Construction de 02 forages pastoraux à Dengui et Nassarao Aouta	- Etude du projet - Sélection du prestataire - Exécution - Réception - Gestion	02 forages pastoraux construits	Maire CPMC MINEPIA	X			X	X	20 000 000	(10 000 000 : fonds disponibles au CDEN Transmission avant la programmation définitive au niveau de la CDEN 500 000 : Montage requête par la commune
6	MINEPIA	Elevage	Réhabilitation de la mare pastorale de Djalingo Tchoumpa 1	- Etude du projet - Sélection du prestataire - Exécution - Réception - Gestion	01 mare pastorale réhabilitée	Maire CPMC MINEPIA	X			X	X	5 000 000	(: Montage requête par la commune
7	PDFP (/MINEPIA)	Elevage	Appui financier aux GICs	- Etude du projet - Montage de la requête - Transmission au PDFP - Suivi du dossier - Exécution - Suivi des activités	10 GIC ont bénéficié des appuis financiers	Maire MINEPIA	X			X	X	2 457 400	2 300 000 F : Fonds disponibles au PDFP Sensibilisation des GIC à s'inscrire à la fédération (commune) 500 000 : Montage requête par la commune
8	MINEPIA	Elevage	Création et construction de 04 aires d'abattage à Djalingo, Sanguéré Paul,	- Etude du projet - Sélection du prestataire - Exécution - Réception	04 aires d'abattage construites et fonctionnelles	Maire CPMC MINEPIA	X			X	X	72 500 000	Montage requête par la commune

*Plan communal de Développement de Garoua III*

N°	Ressources mobilisables (provenance)	Domaines concernés	Activités	Tâches	Produits/ Indicateurs Résultats	Responsables	Périodes			Ressources			Observation (stratégie de mobilisation)
							2013 à 2015			H	M	F	
							A1	A2	A3				
			Kismatari et Babla	- Gestion									
9		Elevage	Intensification de la lutte contre les épizooties	- Identifier les sites - Etude du projet - Exécution - Réception - Gestion	Au moins 80% de réduction des épizooties	Maire CPMC MINEPIA	X			X	X	5 000 000	Montage requête par la commune
10		Elevage	Délimitation et légalisation des espaces et périmètres agropastoraux	- Identifier les sites - Etude du projet - Exécution - Réception - Gestion	Au moins 200 ha d'espaces et périmètres agropastoraux délimités et légalisés	Maire MINEPIA	X			X	X	75 000 000	Montage requête par la commune
11	TRAVAIL ET SECURITE SOCIALE	Sécurité sociale	Sensibilisation et création d'une mutuelle de santé	- Identification, mobilisation - Etude du projet - Exécution - Réception et gestion	02 mutuelles de santé opérationnelles à Djalingo et Sanguéré-Paul	Maire CPMC Sectoriel concerné	X			X	X	5.500.000	Montage requête par la commune
12	TOURISME	Tourisme	Aménagement des sites et construction des centres d'accueils	- Identification, mobilisation - Etude du projet - Exécution - Réception et gestion	Nbre de sites aménagés et des centres d'accueils construits et fonctionnels	Maire CPMC MINTOUR	X			X	X	70.000.000	Montage requête par la commune
13	POSTES ET TELECOMMUNICATIONS	Postes	Construction et équipement d'un bureau de poste à Bocklé	- Etude du projet - Sélection du prestataire - Exécution - Réception - Gestion	01 bureau de poste construit et fonctionnel	Maire, DRMINPO STEL,	X			X	X	57.000.000	Montage requête par la commune
14	POSTES ET TELECOMMUNICATIONS	Postes	Construction et équipement d'un Centre multimédia à Bocklé	- Etude du projet - Sélection du prestataire - Exécution	01 centre multimédia construit et fonctionnel	Maire, DRMINPO STEL,	X			X	X	20.000.000	Montage requête par la commune

*Plan communal de Développement de Garoua III*

N°	Ressources mobilisables (provenance)	Domaines concernés	Activités	Tâches	Produits/ Indicateurs Résultats	Responsables	Périodes			Ressources			Observation (stratégie de mobilisation)
							2013 à 2015			H	M	F	
							A1	A2	A3				
				- Réception - Gestion									
15	MINDAF	Domaines	Elaboration d'un plan directeur d'aménagement	- Etude du projet - Sélection du prestataire - Exécution - Réception - Gestion	Un plan directeur d'aménagement de la commune établie	Maire MINDAF	X			X	X	1.300 000	Montage requête par la commune
16	MINDUH	Développement urbain	Aménagement d'un parking routier avec structure d'accueil	- Etude du projet - Sélection du prestataire - Exécution - Réception - Gestion	01 parking routier construit et fonctionnel	Maire MINDUH	X			X	X	17.000 000	Montage requête par la commune
17	COMMUNE POPULATIONS	Recherche scientifique et innovation	Formation à la production des semences améliorées	- Identification des OP - Identification du lieu de la formation - Mobilisation des ressources - Recrutement du consultant - Exécution de la formation	Au moins 70 OP sont formées	Maire Consultant	X			X	X	1.250 000	750000 F/formation modulaire. 500 000 La commune doit identifier des OP dynamiques et rechercher de financement pour la formation
18	COMMUNE POPULATIONS	Recherche scientifique et innovation	Formation à l'amélioration de la race locale et étangs piscicole	- Identification des OP - Identification du lieu de la formation - Mobilisation des ressources - Recrutement du consultant - Exécution de la formation	70 OP formées	Maire Consultant	X			X	X	1.250 000	750000 F/formation modulaire. 500 000 La commune doit identifier des OP dynamiques et recherche de financement pour la formation
19	COMMUNE POPULATIONS		Formation à lutte contre l'érosion et l'amélioration de la fertilité du sol	- Identification des OP - Mobilisation des ressources - Recrutement du consultant	70 OP formées	Maire Consultant	X						1.250 000

*Plan communal de Développement de Garoua III*

N°	Ressources mobilisables (provenance)	Domaines concernés	Activités	Tâches	Produits/ Indicateurs Résultats	Responsables	Périodes			Ressources			Observation (stratégie de mobilisation)		
							2013 à 2015			H	M	F			
							A1	A2	A3						
				- Exécution de la formation									de financement pour la formation		
20	COMMUNE POPULATIONS	Recherche scientifique et innovation	Formation à la fabrication des foyers améliorés	<ul style="list-style-type: none"> <li>- Identification des personnes à former</li> <li>- Mobilisation des ressources</li> <li>- Recrutement du consultant</li> <li>- Exécution de la formation</li> </ul>	Nombre de personnes formées	Maire Consultant	X						1.250 000	750000 F/formation modulaire. 500 000 La commune doit identifier des OP dynamiques et recherche de financement pour la formation	
21	C2D (MINEDUB)	Education de base	Acquisition tables-bancs	<ul style="list-style-type: none"> <li>- Etude du projet</li> <li>- Sélection du prestataire</li> <li>- Exécution</li> <li>- Réception</li> <li>- Gestion</li> </ul>	300 table-bancs livrés	Maire CPMC MINEDUB	X							9 500 000	fonds disponibles au MINEDUB/C2D 1.800.000 pour 60 tables-bancs, X 5 voir plan type 500 000 contributions de la mairie pour le montage des requêtes et contribution de la mairie
22	C2D/MINEDUB	Education de base	Construction et équipement de 02 salles de classe dans les écoles publiques de Maïssanou, Babla,	<ul style="list-style-type: none"> <li>- Etude du projet</li> <li>- Sélection du prestataire</li> <li>- Exécution,</li> <li>- Réception</li> <li>- Gestion</li> </ul>	02 de salles de classe construites et équipées dans les écoles de Maïssanou, Babla et Mayo Dadi	Maire CPMC MINEDUB	X			X	X			35 600 000	30 000 000 F, fonds disponibles au MINEDUB/C2D 5 600 000 Montage des projets et Contribution de la mairie
23	MINEDUB	Education de base	Construction de 02 salles de classe dans les écoles maternelles de Bocklé et Mayo Dadi	<ul style="list-style-type: none"> <li>- Etude du projet</li> <li>- Sélection du prestataire</li> <li>- Exécution,</li> <li>- Réception</li> <li>- Gestion</li> </ul>	02 de salles de classe construites dans les écoles de Bocklé et Mayo Dadi	Maire CPMC MINEDUB	X			X	X			32 500 000	Montage des requêtes par la commune
24	MINEDUB	Education de base	reboisement des aires des établissements scolaires	<ul style="list-style-type: none"> <li>- identifier les écoles à reboiser</li> <li>- . acquérir les plants</li> <li>- . planter et protéger les arbres</li> <li>- . réceptionner les travaux</li> <li>- suivre et entretenir</li> </ul>	100% des aires des établissements sont reboisées	Maire CPMC MINEDUB MINFOF	X			X	X			25 492 000	25 000 000 F, fonds disponibles au MINEDUB 500 000 Montage des requêtes par la commune

*Plan communal de Développement de Garoua III*

N°	Ressources mobilisables (provenance)	Domaines concernés	Activités	Tâches	Produits/ Indicateurs Résultats	Responsables	Périodes			Ressources			Observation (stratégie de mobilisation)
							2013 à 2015			H	M	F	
							A1	A2	A3				
	MINEDUB	Education de base	création et équipement des aires de jeux	<ul style="list-style-type: none"> <li>- Etude du projet</li> <li>- Sélection du prestataire</li> <li>- Exécution,</li> <li>- Réception</li> <li>- Gestion</li> </ul>	Nombre des aires de jeux créées dans les écoles	Maire CPMC MINEDUB MINSEP	X			X	X	14 500 000	14 000 000 F, fonds disponibles au MINEDUB/ 500 000 Montage des requêtes par la commune
25	Commune, ONG, Population	Education de base	Etablissement des actes de naissance	<ul style="list-style-type: none"> <li>- Identification des personnes à établir des actes de naissances</li> <li>- Mobilisation des ressources</li> <li>- Transmission des demandes à la commune</li> <li>- Etablissement des actes et remises aux bénéficiaires</li> </ul>	Nombre d'actes de naissances établis	Maire CPMC ONG MINATD	X			X	X	500 000	Sensibilisation des populations et Contribution de la commune,
26	MINEDUB Plan Cameroun, ONG, C2D	Education de base	Formation des enseignants	<ul style="list-style-type: none"> <li>- Identification des enseignants à former</li> <li>- Identification d'un centre de formation</li> <li>- Mobilisation des ressources</li> <li>- Formation</li> </ul>	Nombre d'enseignants formés	Maire ONG	X			X	X	500 000	Fonds disponibles au C2D, Plan Cameroun
27	Commune	Education de base	Recrutement des maîtres communaux dans les écoles de Bocklé, Kismatari, Djalingo, Mayo.dadi	<ul style="list-style-type: none"> <li>- Etat des besoins des maîtres</li> <li>- Recrutement des maîtres</li> <li>- Signatures des contrats</li> <li>- Exécution</li> </ul>	Salaire mensuel payé	Maire	X			X	X	5 184 000	Montage requête par la commune
28	MINEDUB PNDP, Commune, ONG, Plan Cameroun	Education de base	Construction des blocs 2 latrines à l'école P. de Babla II, Balané, Baromé, Bocklé, Djamboutou, Haïgadjéwa, Hanrandé lobi, Kawatal,	<ul style="list-style-type: none"> <li>- Etude du projet</li> <li>- Sélection du prestataire</li> <li>- Exécution</li> <li>- Réception</li> <li>- Gestion</li> </ul>	10 blocs de 06 latrines construites et fonctionnelles	Maire CPMC Sectoriel concerné	X			X	X	39 749 715	Montage requête



*Plan communal de Développement de Garoua III*

N°	Ressources mobilisables (provenance)	Domaines concernés	Activités	Tâches	Produits/ Indicateurs Résultats	Responsables	Périodes			Ressources			Observation (stratégie de mobilisation)
							2013 à 2015			H	M	F	
							A1	A2	A3				
			Mafa.Kilda, Mayo.Dadi Kismatari										
29	MINEDUB PNDP, Commune, ONG, Plan Cameroun	Education de base	Etudes de faisabilité pour la Construction des points d'eau dans les écoles de Babla II, Badouidi, Bocklé, Sanguéré Ngal II, Sanguéré.Gaston, Mayo.dadi, Kismatari, Pitoayel, Perma, Ndiam.Baba	<ul style="list-style-type: none"> <li>- Etude du projet</li> <li>- Sélection du prestataire</li> <li>- Exécution</li> <li>- Réception</li> <li>- Gestion</li> </ul>	10 points d'eau potable construits et fonctionnels	Maire CPMC MINEDUB	X			X	X	80.500 000	Montage requête par la commune
30	MINESEC	Enseignements secondaires	<ul style="list-style-type: none"> <li>-création et construction d'un centre multimédia au lycée de Sanguéré Paul</li> <li>- Sécurisation avec des clôtures des établissements secondaires (Lycée de (Sanguéré Paul, CES de , Djalingo et CETIC de Sanguéré ngal</li> </ul>	<ul style="list-style-type: none"> <li>- Etude du projet</li> <li>- Sélection du prestataire</li> <li>- Exécution</li> <li>- Réception</li> <li>- Gestion</li> </ul>	<ul style="list-style-type: none"> <li>-01 centre multimédias est créé et fonctionnel</li> <li>- 03 établissements secondaires sont clôturés</li> </ul>	Maire CPMC MINESEC	X			X	X	109.000 000	Montage requête par la commune
31		Enseignements secondaires	<ul style="list-style-type: none"> <li>-création et construction des aires de jeux dans les établissements secondaires</li> <li>-reboisement des aires des établissements</li> </ul>	<ul style="list-style-type: none"> <li>- Etude du projet</li> <li>- Sélection du prestataire</li> <li>- Exécution</li> <li>- Réception</li> <li>- Gestion</li> <li>- acquérir les plants</li> <li>- planter let protéger es arbres</li> </ul>	<ul style="list-style-type: none"> <li>- 10 aires de jeux sont créées et équipés</li> <li>-05 aires d'établissements sont reboisées avec au moins 5000 plants</li> </ul>	Maire CPMC MINESEC MINFOF MINEP	X			X	X	15.500 000	Montage requête par la commune

*Plan communal de Développement de Garoua III*

N°	Ressources mobilisables (provenance)	Domaines concernés	Activités	Tâches	Produits/ Indicateurs Résultats	Responsables	Périodes			Ressources			Observation (stratégie de mobilisation)
							2013 à 2015			H	M	F	
							A1	A2	A3				
				- suivre et entretenir									
32	MINESUP	Enseignement Supérieur	octroi des bourses d'études aux étudiants nécessiteux	<ul style="list-style-type: none"> <li>- identifier les étudiants de la commune</li> <li>- sélectionner les étudiants nécessiteux</li> <li>- octroyer les bourses d'études</li> </ul>	Nombre de bourses d'études octroyées par an	Commune Elites Elus locaux MINESUP	<input checked="" type="checkbox"/>			X	X	1.000.000	Montage requête (dossier) par la commune
33		Enseignement Supérieur	Organisation des cérémonies de remise de prix d'excellence aux meilleurs étudiants	<ul style="list-style-type: none"> <li>- identifier les étudiants de la commune</li> <li>- sélectionner les meilleurs étudiants</li> <li>- organiser la cérémonie</li> </ul>	Nombre de cérémonies organisées par an	Commune Elites Elus locaux MINESUP	<input checked="" type="checkbox"/>			X	X	2.000.000	Montage requête par la commune
34	TRANSPORT	Transport	<ul style="list-style-type: none"> <li>- Création d'un parc de transporteurs de marchandises</li> <li>- Création d'un parking de transit</li> </ul>	<ul style="list-style-type: none"> <li>- Etude du projet</li> <li>- Sélection du prestataire</li> <li>- Exécution</li> <li>- Réception</li> <li>- Gestion</li> </ul>	01 parc de transporteurs de marchandises et de transit sont créés à Bocklé	Maire CPMC MINTP Transport	<input checked="" type="checkbox"/>			X	X	35.000.000	Montage requête
35	PNDP, FEICOM, ONG, MINSANTE	Santé	- Construction de 02 CSI à Djamboutou et Normandiei	<ul style="list-style-type: none"> <li>- Etude du projet</li> <li>- Sélection du prestataire</li> <li>- Exécution</li> <li>- Réception</li> <li>- Gestion</li> </ul>	02 centres de santé réhabilités et 02 construits et fonctionnels	Maire CPMC MINSANTE	X			X	X	100.300 000	Fonds disponibles MINSANTE, C2D, UNICEF, Plan Cameroun, PNDP, montage d'une requête
36	COMMUNE, MINSANTE MINFOF ONG	Santé	- Reboisement des aires de santé	<ul style="list-style-type: none"> <li>- identifier les CSI à reboiser</li> <li>- acquérir les plants</li> <li>- planter et protéger les arbres</li> <li>- réceptionner les travaux</li> <li>- suivre et entretenir</li> </ul>	8 aires de santé reboisées	Maire CPMC MINSANTE MINFOF	X			X	X	5.500 000	montage des requêtes par la commune
37	COMMUNE, MINSANTE ONG	Santé	- acquisition des médicaments	<ul style="list-style-type: none"> <li>- création d'une pharmacie établir la liste des besoins en médicament</li> <li>- acquérir les médicaments à la CAP-</li> </ul>	08 pharmacies approvisionnées en médicaments	Maire CPMC MINSANTE	X			X	X	10.500 000	montage des requêtes par la commune

*Plan communal de Développement de Garoua III*

N°	Ressources mobilisables (provenance)	Domaines concernés	Activités	Tâches	Produits/ Indicateurs Résultats	Responsables	Périodes			Ressources			Observation (stratégie de mobilisation)
							2013 à 2015			H	M	F	
							A1	A2	A3				
				Nord - recruter un gestionnaire									
38	Commune, FEICOM, MINCommerce, PNDP	Commerce	Construction des infrastructures marchandes au marché de Djalingo, Babla, Centre	- Etude du projet - Sélection du prestataire - Exécution - Réception - Gestion	21 boutiques et 30 hangars construits	Maire CPMC Sectoriel concerné	X			X	X	70.500 000	Fonds disponibles au PNDP, FEICOM MINCommerce, Montage requête, contribution de la commune
			- Des marchés périodiques sont créés et construits -répertoire des commerçants établi	- identifier les sites - matérialiser et aménager - préciser les jours des marchés - mettre place un comité de gestion du marché - . Inventorier toutes les filières - Recenser tous les commerçants par filières d'activités	- 05 marchés créés et construits (Kismatari, Dengui, Mafa-Kilda, Bocklé, Mayo-Dadi) - Nbre de commerçants connus par filière	Maire CPMC MIN COMMERCE	X			X	X	6 000 000	Fonds disponibles au PNDP, FEICOM MINCommerce, Montage requête, contribution de la commune
39	SPORT ET EDUCATION PHYSIQUE	Sport	valorisation de la pratique de sport par les adultes et l'éducation physique par les scolaires	- Identification des personnes et sites - Organisations	Nbre d'adultes et scolaires pratiquant le sport et l'éducation physique	Maire MINSEP Population Promoteurs Elèves	X			X	X	3.450.000	Sensibilisation et mobilisation de la commune
40	MINJEUN	Jeunesse	Construction d'une délégation d'arrondissement du MINJEUN à Bocklé	- Etude du projet - Sélection du prestataire - Exécution - Réception - Gestion	01 délégation construite et opérationnelle	Maire CPMC MINJEUN	X			X	X	68.000.000	Montage requête
		Jeunesse	Organisation des œuvres de vacances	- Identification des activités, personnes et sites - Organisations	Nombre de œuvres de vacances organisées	Maire CPMC MINJEUN	X			X	X	28.840.000	Montage requête
		Jeunesse	Aménagement du	- Etude du projet	Bureau du CNJC	Maire	X			X	X	4.500.000	Montage requête

*Plan communal de Développement de Garoua III*

N°	Ressources mobilisables (provenance)	Domaines concernés	Activités	Tâches	Produits/ Indicateurs Résultats	Responsables	Périodes			Ressources			Observation (stratégie de mobilisation)
							2013 à 2015			H	M	F	
							A1	A2	A3				
			bureau de l'a CNJC	- Sélection du prestataire - Exécution - Réception -	aménagé et fonctionnel	CPMC MINJEUN							
		Jeunesse	Construction de 04 CAF à Djalingo, Kismatari, Sanguér-Paul, Babla	- Etude du projet - Sélection du prestataire - Exécution - Réception - Gestion	04 Caf construits et fonctionnels	Maire CPMC MINJEUN	X			X	X	140.000.000	Montage requête
		Jeunesse	Recrutement de 09 alphabétiseurs	- Lancer l'appel à candidature - Recrutement - Signature des contrats	09 alphabétiseurs recrutés et disponibles	Maire CPMC MINJEUN	X			X	X	36.400.000	Convention signée
41	Commune, MINPROFF	Promotion de la femme	Construction de la Délégation d'arrondissement du MINPROFF à Bocklé	- Etude du projet - Sélection du prestataire - Exécution - Réception - Gestion	01 délégation construite et opérationnelle	Maire CPMC MINPROFF	X			X	X	78.000 000	68.000.000 F : fonds disponibles au MINPROFF, montage requête par la commune et transmission
42	MINEP	Environnement et protection de la nature	Création et construction d'une délégation d'arrondissement à Bocklé	- Etude du projet - Sélection du prestataire - Exécution - Réception	01 délégation construite et fonctionnelle à Bocklé	Maire CPMC MINEP	X			X	X	50.000 000	montage requête par la commune
43	MINEP	Environnement et protection de la nature	-Création des espaces verts  - Mener des actions de lutte contre la pollution des eaux  - Mise en place des actions en faveur de la protection de la nature (réduction des points de vente des bois le long de	- identifier et délimiter les sites - créer les espaces verts - mettre en place un comité de gestion - identifier les actions à mener - élaborer d'un plan des actions à mener - mettre en œuvre les actions retenues - sensibiliser les populations sur les lois	Au moins 10 d'espaces verts créés Nombre d'actions menées	Maire CPMC MINEP	X			X	X	17.100 000	montage requête par la commune

Plan communal de Développement de Garoua III

N°	Ressources mobilisables (provenance)	Domaines concernés	Activités	Tâches	Produits/ Indicateurs Résultats	Responsables	Périodes			Ressources			Observation (stratégie de mobilisation)
							2013 à 2015			H	M	F	
							A1	A2	A3				
			l'axe Manang-Bocklé) - exploitation de façon optimale et durable des ressources naturelles (lacs, marres et cours d'eau)	cadre relatives à l'environnement - Identifier ressources exploitées dans ces ressources - évaluer la rentabilité - élaborer un plan de gestion durable de ces ressources - mettre en place un comité de gestion									
44	MINFOF	Forêt et Faune	- création et construction d'un poste de contrôle forestier et de chasse à Bocklé  - renforcement de la lutte contre la déforestation  - création des forêts communautaires, des particuliers et communal  - mises en place des pépinières villageoises, privées et communale	- Etude du projet - exécution - réception - sensibiliser les populations - augmenter les postes de contrôle - renforcer l'effectif du personnel - identifier et matérialiser les sites - créer les forêts communautaires, des privés et communales - mettre en place un comité de gestion - former les comités de gestion - mettre en place les pépinières	- Un poste de contrôle forestier et de contrôle créé et construit à Bocklé - la déforestation est réduite de moitié - 03 forêts communautaires créées à Douka,, Sanguéré Ndjoi et Ouro Tchaka, 01 forêt communale créée à Bitchari et 06 forêts des particuliers - Au moins 02 pépinières communautaires créées (Kawtal et Babla centre), 05 privées (lieu à déterminer), 01 pépinière communale créée à Bocklé	Maire CPMC MINFOF	X			X	X	66.100 000	montage requête par la commune

*Plan communal de Développement de Garoua III*

N°	Ressources mobilisables (provenance)	Domaines concernés	Activités	Tâches	Produits/ Indicateurs Résultats	Responsables	Périodes			Ressources			Observation (stratégie de mobilisation)
							2013 à 2015			H	M	F	
							A1	A2	A3				
45	MINATD	Administration territoriale	Rapprochement des services administratifs auprès des populations de 80% d'ici 2014	<ul style="list-style-type: none"> <li>- Identifier des localités éloignées et enclavées</li> <li>- Créer des postes</li> <li>- Recruter le personnel</li> <li>- Equiper et opérationnaliser</li> </ul>	Présence des agents administratifs dans les villages	Maire CPMC MINATD	X			X	X	6.150 000	montage requête par la commune
46	MINEE	Eau	Recrute ment d'un technicien pour les travaux d'entretien des points potables à la commune	<ul style="list-style-type: none"> <li>- identifier le technicien</li> <li>- Se rapprocher du technicien pour les modalités</li> <li>- élaborer le contrat</li> <li>- signer le contrat</li> <li>- mettre en œuvre du contrat</li> </ul>	Un contrat est signé	Maire	X			X	X	PM	Rédaction du contrat par la commune
47	EMPLOI ET FORMATION PROFESSIONNELLE	Formation et emplois	Création d'un centre de formation professionnelle à Djalingo	<ul style="list-style-type: none"> <li>- adresser une demande de création du centre de formation au MINEFOP</li> <li>- suivre la demande</li> <li>- identifier le site</li> <li>- monter le DAO</li> <li>- Lancer les marchés</li> <li>- sélectionner les prestataires</li> <li>- Exécuter les travaux</li> <li>- réceptionner les travaux et les équipements</li> </ul>	01 centre de formation professionnelle créés et fonctionnels à Djalingo	Maire CPMC MINEFOP,	X			X	X	50 000.000	Montage de la requête par la commune
48		Formation et emplois	Création des centres de formations privés dans la commune	<ul style="list-style-type: none"> <li>- adresser une demande de création du centre de formation au MINEFOP</li> <li>- suivre la demande</li> <li>- identifier le site</li> </ul>	Au moins 5 Centres de formations privés sont créés à Sanguéré Paul, Babla, Kismatari, Djalingo et Bocklé	Maire Privé MINEFOP,	X			X	X	2 500.000	Appui par la commune et Montage de la requête par les privés
49	RECHERCHES SCIENTIFIQUES ET INNOVATION	Recherche	formation des OP en production des variétés améliorées des cultures pérennes et vivrières	<ul style="list-style-type: none"> <li>- identifier les besoins en formation</li> <li>- identifier les personnes à former et les thèmes de formations</li> <li>- élaborer les TDR de la formation</li> </ul>	Au moins 50 OP formés en production variétés améliorées des cultures pérennes et vivrières	Maire Population MINRESI	X			X	X	7 500 000	Montage des requêtes

*Plan communal de Développement de Garoua III*

N°	Ressources mobilisables (provenance)	Domaines concernés	Activités	Tâches	Produits/ Indicateurs Résultats	Responsables	Périodes			Ressources			Observation (stratégie de mobilisation)
							2013 à 2015			H	M	F	
							A1	A2	A3				
				- Sélectionner un prestataire - organiser la formation									
50		Recherche	formation des OP en techniques de lutte contre l'érosion et l'amélioration de la fertilité des sols	. identifier les besoins en formation - identifier les personnes à former et les thèmes de formations - élaborer les TDR de la formation - Sélectionner un prestataire - organiser la formation	Au moins 70 OP formés en techniques de lutte contre l'érosion et l'amélioration de la fertilité des sols	Maire Population MINRESI	X			X	X	7 500 000	Montage des requêtes
51	MINTP	routes	Création des routes rurales	. identifier les localités à désenclaver - monter le DAO et lancer l'appel d'offre - sélectionner le prestataire - exécuter les travaux - suivre l'exécution des travaux - réceptionner les travaux - mettre en place des COGE	Au moins 15 Km de routes créés	Maire CPMC MINTP	X			X	X	45 000 000	Montage de la requête par la commune
52	MINTP	Ouvrages de franchissement	Réhabilitation des ouvrages de franchissement	. identifier les ouvrages à réhabiliter - monter le DAO et lancer l'appel d'offre - sélectionner le prestataire - exécuter les travaux - suivre l'exécution des travaux - réceptionner les travaux	Au moins 03 ouvrages de franchissement réhabilités	Maire CPMC MINTP	X			X	X	10 500 000	Montage de la requête par la commune

*Plan communal de Développement de Garoua III*

N°	Ressources mobilisables (provenance)	Domaines concernés	Activités	Tâches	Produits/ Indicateurs Résultats	Responsables	Périodes			Ressources			Observation (stratégie de mobilisation)
							2013 à 2015			H	M	F	
							A1	A2	A3				
				- mettre en place des COGE									
53		Ouvrages de franchissement	Construction des ouvrages de franchissement	<ul style="list-style-type: none"> <li>- Identifier les points de franchissement</li> <li>- monter le DAO et lancer l'appel d'offre</li> <li>- sélectionner le prestataire</li> <li>- exécuter les travaux</li> <li>- suivre l'exécution des travaux</li> <li>- réceptionner les travaux</li> <li>- mettre en place des COGE</li> </ul>	Au moins 10 ouvrages de franchissement construits	Maire CPMC MINTP	X			X	X	50 000 000	Montage de la requête par la commune
54	COMMUNE	Patrimoine (moyens de transport)	Acquisition d'une benne et un véhicule de transport du personnel (Toyota HIACE)	<ul style="list-style-type: none"> <li>- etude du projet</li> <li>- monter les DAO</li> <li>- lancer l'appel d'offres</li> <li>- sélectionner un prestataire</li> <li>- réceptionner les véhicules</li> </ul>	01 benne et voiture de marque Toyota sont acquises	Maire CPMC FEICOM	X			X	X	60 000 000	montage requête par la commune
55	TRANSPORT	Transport	<ul style="list-style-type: none"> <li>- création d'un couloir des motocyclettes</li> <li>- Création d'un garage communal de 02 et 04 roues</li> <li>- Création d'un site de vidange</li> </ul>	<ul style="list-style-type: none"> <li>- Etude du projet</li> <li>- Sélection du prestataire</li> <li>- Exécution</li> <li>- Réception</li> <li>- Gestion</li> </ul>	01 couloir créé sur la National N°1 créé 01 garage communal et site de vidange créés à Djalingo	Maire CPMC MINTP MINTRANS		X		X	X	48.000.000	Montage requête
56	MINFOF	Forêt et Faune	<ul style="list-style-type: none"> <li>- reboisement le long des axes routiers</li> <li>- reboisement des lieux publics</li> <li>- restauration des corridors forestiers le long des cours d'eau</li> </ul>	<ul style="list-style-type: none"> <li>- identifier les axes</li> <li>- acquérir les plants et reboiser</li> <li>- Protéger les plants</li> <li>- Mettre en place des comités de suivi</li> <li>- identifier les corridors à reboiser</li> </ul>	<ul style="list-style-type: none"> <li>- 100% des grands axes routiers sont reboisés</li> <li>- 100% des lieux publics sont reboisés</li> <li>- 100% des corridors le long des cours d'eau sont reboisés</li> </ul>	Maire CPMC MINFOF		X		X	X	22.650 000	montage requête par la commune



*Plan communal de Développement de Garoua III*

N°	Ressources mobilisables (provenance)	Domaines concernés	Activités	Tâches	Produits/ Indicateurs Résultats	Responsables	Périodes			Ressources			Observation (stratégie de mobilisation)
							2013 à 2015			H	M	F	
							A1	A2	A3				
			- encouragement de l'élevage des gibiers	- identifier et aménager le site - acquérir les espèces à élever - Mettre en place un comité de gestion	- une ferme d'élevage de gibiers est créée à Sanguéré Paul								
57	Commune MINAS, ONG	Affaires sociales	Construction de 05 bureaux d'écoute et d'orientation à Djalingo, Bocklé, Kismatari, Sanguéré.Paul, Babla centre,	- Etude du projet - Sélection du prestataire - Exécution - Réception - Gestion	05 Bureaux d'écoute et orientation construits	Maire CPMC Sectoriel concerné		X		X	X	50.500 000	10 000 000 par bureau à rechercher au MINAS, ONG, autres, montage requête
58	MINDUH	Développement urbain	Bitumage du tronçon Carréfour Djalingo-Djalingo centre	- Etude du projet - Sélection du prestataire - Exécution - Réception - Gestion	2,5 km de route bitumé (Carréfour Djalingo-Djalingo centre),	Maire CPMC MINDUH		X		X	X	50.000 000	montage requête par la commune
59	COMMUNE	Patrimoine foncier	Construction des infrastructures de logement	- Etude du projet - Sélection du prestataire - Exécution - Réception - Gestion	Au moins 10 logements construits pour le personnel communal et certaines sectoriels affectés dans la commune	Maire CPMC FEICOM		X		X	X	50 000 000	montage requête par la commune
60	MINADER	Agriculture	Construction de 02 postes agricoles à Kismatari et Sanguéré Paul	- Etude du projet - Sélection du prestataire - Exécution - Réception - Gestion	02 postes agricoles construits et fonctionnels	Maire CPMC Sectoriel concerné		X		X	X	40.500 000	Fonds disponible au MINADER Montage requête par la commune
61	POSTES ET TELECOMMUNICATION	Télécommunications	Construction et équipement d'un télécentre communautaire polyvalent	- Etude du projet - Sélection du prestataire - Exécution - Réception - Gestion	03 TCP construits et opérationnels à Dengi, Mayo-daddi, Haigadjéwa)	Maire CPMC Sectoriel concerné		X		X	X	225.000.000	Montage requête par la commune

*Plan communal de Développement de Garoua III*

N°	Ressources mobilisables (provenance)	Domaines concernés	Activités	Tâches	Produits/ Indicateurs Résultats	Responsables	Périodes			Ressources			Observation (stratégie de mobilisation)
							2013 à 2015			H	M	F	
							A1	A2	A3				
62	TOURISME	Tourisme	Organisation des festivals touristiques	- identifier le site - monter une requête de recherche de financement - mettre en place un comité d'organisation	01 festival organisé	Maire MINTOUR		X		X	X	5.000.000	Montage requête par la commune
63	COMMUNE, CDEN/MINEPIA	Elevage	Construction des parcs vaccino-gènes	monter une requête de recherche de financement	03 parcs vaccino-gènes créés et fonctionnels à Ndiam Baba Djamboutou, et Israël	Maire CPMC Sectoriel concerné			X		X	18.552 000	5 000 000, Fonds disponibles à la CDEN/MINEPIA à rechercher par la commune
64	COMMUNE, PADAV/MINEPIA	Elevage avicole	Appui à l'amélioration de la santé animale (aviculture)	mettre en place un comité d'organisation	Au moins 70 OP formées	Maire CPMC Sectoriel concerné		X		X	X	500 000	Subvention disponible à la PADAV Sensibilisation et appui à l'identification par la commune
65	MINEPIA	Elevage	Création et construction de 02 Centres Zootechniques et vétérinaires à Djalingo et Dengui	- identifier le site - Etude du projet - Sélection du prestataire - Exécution - Réception	02 Centres zootechniques construits et fonctionnels	Maire CPMC MINEPIA		X		X	X	49 740 000	Montage requête par la commune
66	COMMUNE, MINPROFF	Promotion de la femme	Construction et équipement du CPF	organiser le festival	01 CPF construit et fonctionnel	Maire CPMC Sectoriel concerné		X		X	X	97.000 000	90.000.000 F : fonds disponibles au MINPROFF, montage requête par la commune et transmission
67	COMMUNE, MINEDUB, C2D, PNDP, ONG	Education de base	Construction de 2 salles de classe à Sanguéré-Gaston et équipement	- Etude du projet - Sélection du prestataire - Exécution - Réception - Gestion	02 salles de classe construites	Maire CPMC Sectoriel concerné		X		X	X	17.800 000	Fonds disponibles au MINEDUB/C2D, montage requête et transmission Projet pluriannuel
68	COMMUNE MINEDUB, C2D,	Education de	Construction et équipement du	- Etude du projet - Sélection du prestataire	Un bureau du directeur construit	Maire CPMC		X		X	X	8.500 000	Fonds disponibles au MINEDUB/C2D, montage

*Plan communal de Développement de Garoua III*

N°	Ressources mobilisables (provenance)	Domaines concernés	Activités	Tâches	Produits/ Indicateurs Résultats	Responsables	Périodes			Ressources			Observation (stratégie de mobilisation)
							2013 à 2015			H	M	F	
							A1	A2	A3				
	PNDP	base	bureau du directeur à Sanguéré-Gaston	- Exécution - Réception - Gestion	et équipé	Sectoriel concerné							requête et transmission Projet pluriannuel
69	COMMUNE MINEDUB, C2D, PNDP	Education de base	Construction et équipement de 2 salles de classe à Baromé	- Etude du projet - Sélection du prestataire - Exécution, Réception - Gestion	02 blocs de 02 salles de classe construites et équipées	Maire CPMC Sectoriel concerné		X		X	X	17.800 000	Fonds disponibles au MINEDUB/C2D, montage requête et transmission Projet pluriannuel
70	Commune MINEDUB, C2D, PNDP, ONG	Education de base	Construction et équipement du bureau du directeur Baromé	- Etude du projet - Sélection du prestataire - Exécution, Réception - Gestion	Un bureau du directeur construit et équipé	Maire CPMC Sectoriel concerné		X		X	X	8.500 000	8.000.000 Fonds disponibles au MINEDUB/C2D, 500.000 (commune montage requête et transmission Projet pluriannuel
71	Commune MINEDUB, C2D, PNDP, ONG	Education de base	Construction et équipement de 2 salles de classe à Dengui	- Etude du projet - Sélection du prestataire - Exécution - Réception, Gestion	02 blocs de 02 salles de classe construites et équipées	Maire CPMC Sectoriel concerné		X		X	X	17.800 000	Fonds disponibles au MINEDUB/C2D, montage requête et transmission Projet pluriannuel
72	Commune, MINEDUB, C2D, PNDP, ONG	Education de base	Construction et équipement du bureau du directeur à l'EP de Dengui	- Etude du projet - Sélection du prestataire - Exécution - Réception, Gestion	Un bureau du directeur construit et équipé	Maire CPMC Sectoriel concerné		X		X	X	8.500 000	8 500 000 Fonds disponibles au MINEDUB/C2D, montage requête et transmission
73	Commune, MINEDUB, C2D, PNDP, ONG	Education de base	Construction de 02 salles de classe dans les écoles maternelles de Djalingo, Kismatari et Sanguéré Ngal	- Etude du projet - Sélection du prestataire - Exécution, - Réception - Gestion	02 de salles de classe construites dans les écoles maternelles de Djalingo, Kismatari et Sanguéré Ngal	Maire CPMC MINEDUB		X		X	X	48 500 000	Montage des requêtes par la commune
74	Commune, MINEDUB, C2D, PNDP, ONG	Education de base	Construction et équipement de 02 salles de classe dans les écoles de Djalingo, Mayo Dadi et Djamboutou	- Etude du projet - Sélection du prestataire - Exécution, - Réception - Gestion	02 salles de classe construites et équipées dans les écoles de Djalingo, et Djamboutou	Maire CPMC MINEDUB		X		X	X	53 400 000	Montage des requêtes par la commune
75	MINESUP	Enseignement	facilité l'accès à	- identifier les étudiants	Nombre d'emplois	Commune		X		X	X	850 000	Recherche des

*Plan communal de Développement de Garoua III*

N°	Ressources mobilisables (provenance)	Domaines concernés	Activités	Tâches	Produits/ Indicateurs Résultats	Responsables	Périodes			Ressources			Observation (stratégie de mobilisation)
							2013 à 2015			H	M	F	
							A1	A2	A3				
76		Supérieur	l'emploi des étudiants	diplômés des enseignements supérieurs - identifier les besoins en personnels dans les différents services de l'Etat ou sociétés - monter le dossier pour le recrutement - recruter	obtenus par les étudiants	MINESUP Sectoriels Entreprises							informations par la commune montage des requêtes par la commune
		Enseignement Supérieur	Création et construction d'un établissement supérieur (université, grande école, institut) à Garoua	- identifier le site - adresser une demande au MINESUP - suivre le dossier - obtenir l'accord - construire	Un établissement supérieur est créé et construit	Commune Elites Elus locaux MINESUP		X		X	X	PM	la commune doit monter une requête
77	Commune MINSANTE ONG	Santé	Création d'un CMA à Djalingo	- Etude du projet - Sélection du prestataire - Exécution - Réception - Gestion	Un CMA construit et opérationnel	Maire CPMC MINSANTE		X		X	X	60.500 000	la commune doit monter une requête
78	MINTP	Ouvrage (Digue)	Réhabilitation de la digue de Dengui	- Etude du projet - Sélection du prestataire - Exécution - Réception - Gestion	01 digue réhabilitée à Dengui	Maire CPMC MINTP		X		X	X	60.000 000	la commune doit monter une requête
79	Commune FEICOM MINCommerce	Commerce	Création et Construction des infrastructures marchandes au marché de Dengui, Kismatari, Sanguéré Paul et Bocklé	- Etude du projet - Sélection du prestataire - Exécution - Réception - Gestion	10 boutiques et 05 hangars construits et fonctionnelles dans les marchés de Sanguéré Paul, dengui, Bocklé et Kismatari	Maire CPMC Sectoriel concerné		X		X	X	80.500 000	Montage requête et transmission PNDP, FEICOM contribution de la commune
	RECHERCHES SCIENTIFIQUES	Recherche	Formation utilisation des foyers	- Identification des personnes	Nbre de personnes formées	Maire Population		X		X	X	7.000.000	Sensibilisation et mobilisation des personnes

*Plan communal de Développement de Garoua III*

N°	Ressources mobilisables (provenance)	Domaines concernés	Activités	Tâches	Produits/ Indicateurs Résultats	Responsables	Périodes			Ressources			Observation (stratégie de mobilisation)
							2013 à 2015			H	M	F	
							A1	A2	A3				
	ET INNOVATION		améliorés	- Sensibilisation - Exécution de la formation		MINRESI							
80		Recherche	Formation des OP aux techniques de transformation, analyse et conditionnement des produits agricoles et forestier non-ligneux	- Identification des personnes - Sensibilisation - Exécution de la formation	Nbre de personnes formées	Maire Population MINRESI		X		X	X	7.500.000	Sensibilisation et mobilisation des personnes
81		Recherche	Initiation des OP aux techniques d'aquaculture et amélioration de la productivité des races locales	- Identification des personnes - Sensibilisation - Exécution de la formation	Nbre de personnes formées	Maire Population MINRESI		X		X	X	7.500.000	Sensibilisation et mobilisation des personnes
82		Habitat	installation d'une unité de production de bloc de terre stabilisée i	- Etude du projet - Acquisition de l'unité de production - installation - Réception - Gestion	01 unité installée et opérationnelle	Maire Population MINRES MIPROMA LOI			X	X	X	20.000.000	Montage requête par la commune
83		Habitat	Construction des habitats de qualité avec les matériaux locaux	- identifier le matériel local à améliorer - organiser les séances de démonstration - vulgariser l'utilisation du matériel local amélioré	Au moins 200 habitats construits en matériaux local amélioré	Maire population MINRES MIPROMA LOI			X	X	X	7.500.000	Montage requête par la commune
84	MINEPIA	Elevage	Création et construction d'un abattoir à Bocklé	- Identifier le site - Etude du projet - Exécution - Réception - Gestion	Un abattoir créé, construit et fonctionnel	Maire CPMC MINEPIA			X	X	X	40.210.000	Montage requête par la commune
85		Elevage	Création et construction d'une unité de	- Identifier le site - Etude du projet - Exécution	03 unités de transformation et de	Maire CPMC MINEPIA			X	X	X	40.000.000	Montage requête par la commune

*Plan communal de Développement de Garoua III*

N°	Ressources mobilisables (provenance)	Domaines concernés	Activités	Tâches	Produits/ Indicateurs Résultats	Responsables	Périodes			Ressources			Observation (stratégie de mobilisation)
							2013 à 2015			H	M	F	
							A1	A2	A3				
			transformation et de commercialisation des produits de pêche et d'élevage à Sanguéré Paul	- Réception - Gestion	commercialisation des produits de pêche et d'élevage créées, construites et fonctionnelles								
86	MINJEUN	Jeunesse	Construction d'un centre multifonctionnel des jeunes	- Etude du projet - Acquisition de l'unité de transformation - installation - Réception - Gestion	01 centre multifonctionnel construit à Djalingo	Maire CPMC MINJEUN			X	X	X	108.000.000	Montage requête
87	COMMUNE ORGANISATION PAYSANNES	IRAD	Transformation et conditionnement des produits agricoles	- Etude du projet - Acquisition de l'unité de transformation - installation - Réception - Gestion	Une unité de transformation disponible et fonctionnelle	Maire CPMC Sectoriel concerné			X	X	X	6.450 000	Montage requête et transmission à l'IRAD contribution de la commune
88	POSTES ET TELECOMMUNICATION	Télécommunications	Construction et équipement d'une radio communautaire	- Etude du projet - Sélection du prestataire - Exécution - Réception - Gestion	01 radio communautaire construite et fonctionnelle à Bocklé	Maire CPMC Sectoriel concerné			X	X	X	105.000.000	Montage requête par la commune
89	Commune Organisations paysannes	Habitat rural	Construction des habitats avec les matériaux locaux	- Etude du projet - Sélection du prestataire - Exécution - Réception - Gestion	Nombre d'habitats construits en matériaux locaux	Maire MIPROMALO Sectoriel concerné			X	X	X	3.500 000	Montage requête et transmission au MIPROMALO, contribution de la commune
90	Commune Organisations paysannes	Habitat (MIPROMALO)	Acquisition d'une unité de production de bloc de terres stabilisées	- Etude du projet - Transmission de la requête au MIPROMALO et suivi - Acquisition - Réception, Gestion	01 unité de production de bloc de terre stabilisée disponible	Maire			X	X	X	20 000 000	Montage requête et transmission MIPROMALO, contribution de la commune
91	MINRESI	Habitat rural	Formation et	- Identification des OP	Nombre d'OP	Maire			X	X	X	10 500 000	Sensibilisation et appui

*Plan communal de Développement de Garoua III*

N°	Ressources mobilisables (provenance)	Domaines concernés	Activités	Tâches	Produits/ Indicateurs Résultats	Responsables	Périodes			Ressources			Observation (stratégie de mobilisation)
							2013 à 2015			H	M	F	
							A1	A2	A3				
			équipement des OP à la construction des habitats avec des matériaux locaux	<ul style="list-style-type: none"> <li>- Mobilisation des ressources</li> <li>- Recrutement du consultant</li> <li>- Exécution de la formation</li> </ul>	formées et équipées	MIPROMA LO							financiers de la commune (10 000 000 pour 10 OP 2 000 000 pour 1 OP)
92	MINESEC MINSANTE	Santé scolaire	Recrutement 03 infirmiers	<ul style="list-style-type: none"> <li>- Identification des besoins</li> <li>- Transmission de la demande du personnel soignants à la DRMINSANTE et suivi</li> </ul>	03 infirmiers recrutés et pris en charge	Maire MINESEC			X	X	X	100 000	Transmission d'une demande de recrutement au MINSANTE et suivi
93	Commune MINESEC	Enseignements secondaires	Création centre multimédia	<ul style="list-style-type: none"> <li>- Identification des OP</li> <li>- Mobilisation des ressources</li> <li>- Recrutement du consultant</li> <li>- Exécution de la formation</li> </ul>	Un centre multimédia créé et fonctionnel	Maire CPMC MINESEC			X	X	X	30.500 000	Chercher des prestataires agréés par le MINESEC ou acquisition propre
94	Commune, MINEDUB, C2D, PNDP, ONG	Education de base	Clôture des écoles publiques de Bocklé, Doholo, Djalingo, Dengui, et Mayo-Dadi	<ul style="list-style-type: none"> <li>- Etude du projet</li> <li>- Sélection du prestataire</li> <li>- Exécution</li> <li>- Réception</li> <li>- Gestion</li> </ul>	05 clôtures réceptionnées	Maire, CPMC, RM MINEDUB			X	X	X	140.500 000	Montage des requêtes par la commune
95	Ambassade des USA	Santé	<ul style="list-style-type: none"> <li>- Construction d'une Case de santé à Sanguéré-Paul</li> <li>- Appui à la recherche des financements</li> </ul>	<ul style="list-style-type: none"> <li>- Etude du projet</li> <li>- Sélection du prestataire</li> <li>- Exécution</li> <li>- Réception</li> <li>- Gestion</li> </ul>	<ul style="list-style-type: none"> <li>- 01 case de santé construites et fonctionnelle</li> <li>- Montant de financement obtenu</li> <li>-</li> </ul>	Maire ONG			X	X	X	5 000 000	Fonds disponibles à la l'Ambassade par le biais du Peace corps (Subvention 50% ), Sensibilisation des communautés
96	Commune MINSANTE MINEE ONG	Santé	construction des latrines et des points d'eau	<ul style="list-style-type: none"> <li>- identifier les localités bénéficiaires</li> <li>- Etude du projet</li> <li>- Sélection du prestataire</li> <li>- Exécution</li> <li>- Réception</li> </ul>	Nombre des latrines et des points d'eau construits	Maire CPMC MINSANTE			X	X	X	230.530 000	la commune doit monter des requêtes

*Plan communal de Développement de Garoua III*

N°	Ressources mobilisables (provenance)	Domaines concernés	Activités	Tâches	Produits/ Indicateurs Résultats	Responsables	Périodes			Ressources			Observation (stratégie de mobilisation)
							2013 à 2015			H	M	F	
							A1	A2	A3				
				- Gestion									
97	Commune FEICOM PNDP	Commerce	Création et Construction des infrastructures marchandes au marché de Mafa-Kilda et mayo-dadi	- Etude du projet - Sélection du prestataire - Exécution, Réception - Gestion	Nombre d'infrastructures marchandes construites à Mafa-Kilda et Mayo-Dadi	Maire CPMC MINCOMM ERCE			X	X	X	71.250 000	Montage requête et transmission au PNDP, FEICOM et contribution de la commune
98	Commune MINEE	Eau	Construction d'une adduction d'eau potable (Camwater)	- Etude du projet - Sélection du prestataire - Exécution, Réception, Gestion	Une adduction d'eau potable construite à Bocklé	Maire CPMC MINEE			X	X	X	PM	Montage requête par la CDE
99	Commune MINEE FEICOM PNDP	Energie	Installation des groupes électrogènes dans les villages éloignés	- identifier les villages - monter le DAO et lancer le marché - sélection du prestataire - exécution - mettre en place un comité de gestion et former le comité	05 groupes installés dans les villages (Haigadjéwa, Maida, Dengui, Israël et Laïndé bilondé)	Maire CPMC MINEE			X	X	X	PM	Montage requête par la Commune
100	Commune MINEE	Energie	Création d'une station de service	- Identifier le site - monter le DAO et lancer le marché - recruter le prestataire - exécuter les travaux et suivre les travaux - réceptionner les travaux	01 station de service créée et fonctionnelle à Bocklé	Maire CPMC MINEE			X	X	X	PM	Montage requête par la Commune
101	MINMIDT	Industrie	Création d'une unité de transformation des produits agricole	- Etude du projet - Sélection du prestataire - Exécution, Réception, Gestion	01 UTPA créé et fonctionnelle Djalingo	Maire CPMC MINMIDT			X	X	X	40.000.000	Montage dossier par la commune
102	Culture	Arts et spectacles	Création d'une salle de spectacle à Bocklé	- Etude du projet - Sélection du prestataire - Exécution, Réception, Gestion	01 salle de spectacle construite et opérationnelle	Maire CPMC MINCULT			X	X	X	20.150.000	Requête montée par la commune
103	Tourisme	Tourisme	Construction d'un campement d'éco	- Etude du projet - Sélection du prestataire	01 campement éco touristique	Maire CPMC			X	X	X	100.000.000	Requête montée par la



*Plan communal de Développement de Garoua III*

N°	Ressources mobilisables (provenance)	Domaines concernés	Activités	Tâches	Produits/ Indicateurs Résultats	Responsables	Périodes			Ressources			Observation (stratégie de mobilisation)
							2013 à 2015			H	M	F	
							A1	A2	A3				
			touristique	- Exécution, Réception, Gestion	construit à Bocklé	MINTOUR							commune
<b>Coût total</b>												<b>4 087 581 952</b>	

**6.2. CADRE SOMMAIRE DE GESTION ENVIRONNEMENTALE DU CDMT ET DU PIA**

6.2.1. Principaux impacts environnementaux potentiels (principaux impacts positifs et négatifs)

Type de microprojets contenus dans le programme triennal	Impacts environnementaux positifs possibles	Impacts environnementaux négatifs possibles (risques environnementaux)	Mesures environnementales d'optimisation	Mesures environnementales d'atténuation
<p><b>Microprojets de construction des infrastructures communautaires de base :</b></p> <ul style="list-style-type: none"> <li>- Construction des salles de classe ;</li> <li>- Construction des magasins de stockage ;</li> <li>- Construction de latrines ;</li> <li>- Construction du centre multifonctionnel de promotion des jeunes</li> <li>- Construction du centre social</li> <li>- Construction des bureaux d'écoute</li> <li>- Construction d'une maison de la culture</li> <li>- Construction des centres d'accueils touristiques</li> <li>- Construction des services déconcentrés de l'Etat</li> <li>- Construction d'un service postal</li> <li>- Construction du CPFF</li> <li>- Construction d'un complexe sportif</li> <li>- Construction et/ou réhabilitation des radios communautaires</li> <li>- Construction d'un centre artisanal</li> <li>- Création et construction des points d'eau d'abreuvement du bétail</li> <li>- Construction des infrastructures marchandes au marché de djalingo</li> <li>- Construction des parcs vaccinogènes</li> <li>- Construction et équipement du bureau du directeur</li> </ul>	<p>Consolidation des systèmes de gouvernance locale à travers l'évaluation environnementale participative ainsi que l'utilisation du formulaire d'examen environnemental en impliquant la consultation du public</p>	<ul style="list-style-type: none"> <li>- Risques d'érosion des sols ;</li> <li>- Risques de pertes d'espèces ligneuses ;</li> <li>- Risques de pollution (atmosphérique par la poussière, contamination du sol, de la nappe phréatique par les huiles de vidange)</li> </ul>	<ul style="list-style-type: none"> <li>- Sensibilisation du public et Implication lors du remplissage du formulaire d'examen environnemental ;</li> <li>- Mise en place de comités de gestion</li> </ul>	<ul style="list-style-type: none"> <li>- Bon choix du site ;</li> <li>- Engazonnement des pentes perturbées ;</li> <li>- Replantation des arbres ;</li> <li>- Remise en état des zones d'emprunt ;</li> <li>- Création des divergents</li> </ul>

*Plan communal de Développement de Garoua III*

Type de microprojets contenus dans le programme triennal	Impacts environnementaux positifs possibles	Impacts environnementaux négatifs possibles (risques environnementaux)	Mesures environnementales d'optimisation	Mesures environnementales d'atténuation
<b>Microprojets hydrauliques :</b> - Construction des puits modernes ; - Construction de forages - Construction d'une adduction d'eau potable	- Consolidation des systèmes de gouvernance locale à travers l'évaluation environnementale participative ainsi que l'utilisation du formulaire d'examen environnemental en impliquant la consultation du public - Diminution de la pression	- Risques d'érosion des sols ; - Risques de pertes d'espèces ligneuses ; - Risques de pollution (atmosphérique par la poussière, contamination du sol, de la nappe phréatique par les huiles de vidange) - Risques d'envasement et de stagnation des eaux	- Sensibilisation du public et Implication lors du remplissage du formulaire d'examen environnemental ; - Mise en place de comités de gestion	- Bon choix du site ; - Engazonnement des pentes perturbées ; - Replantation des arbres ; - Remise en état des zones d'emprunt ; - Création des divergents ; - Contre l'envasement : éliminer les eaux sales à travers la construction des rigoles
<b>Microprojets structurants :</b> - Reprofilage de la route rurale ; - Construction des ouvrages de franchissements (radiers, ponceaux, ponts) ; - Réhabilitation du réseau électrique	- Consolidation des systèmes de gouvernance locale à travers l'évaluation environnementale participative ainsi que l'utilisation du formulaire d'examen environnemental en impliquant la consultation du public	- Risques d'incendie ; - Risques d'érosion des sols ; - Risques de pertes d'espèces ligneuses ; - Risques de pollution (atmosphérique par la poussière, contamination du sol, de la nappe phréatique par les huiles de vidange) - Risques de déforestation et braconnage ; - Risques d'embourbements	- Sensibilisation du public et Implication lors du remplissage du formulaire d'examen environnemental ; - Mise en place de comités de gestion	- Engazonnement des pentes perturbées ; - Replantation des arbres ; - Remise en état des zones d'emprunt ; - Création des divergents ; - Contre l'envasement : éliminer les eaux sales à travers la construction des rigoles - Interdiction des feux de brousse ; Installation des pare feux ; -Sensibilisation des populations à la lutte contre la déforestation et de braconnage ; - Installation des barrières de pluies
<b>Microprojets de gestion des ressources naturelles :</b> - Création des forêts communales, communautaires et privées - Création des pépinières communales, villageoises et privées - Exploitation des carrières de sable, d'argile, graviers, moellons, etc....	-Consolidation des systèmes de gouvernance locale à travers l'évaluation environnementale participative ainsi que l'utilisation du formulaire d'examen environnemental en impliquant la consultation du public - Conservation de la biodiversité ; - Diminution de la pression sur les ressources	- Risques d'érosion des sols ; -Risques de pertes d'espèces ligneuses ; - Risques de pollution (atmosphérique par la poussière, contamination du sol, de la nappe phréatique par les huiles de vidange) ; - Risques d'incendie	- Education environnementale des populations ;	-Elaboration de plan simples de gestion des ressources naturelles communautaires ou communales ; -Installation des pare-feu

6.2.2. – Mesures d’optimisation ou d’atténuations envisageables

Tableau n°12 : Mesures d’optimisation ou d’atténuations envisageables

Type de microprojets contenus dans le programme triennal	Impacts sociaux possibles (positifs)	Impacts sociaux négatifs possibles (risques sociaux)	Mesures sociales d’optimisation	Mesures sociales d’atténuation
<b>Microprojets de construction des infrastructures communautaires de base :</b> - Construction des salles de classe ; - Construction des magasins de stockage ; - Construction de latrines ; - Construction du centre multifonctionnel de promotion des jeunes - Construction du centre social - Construction des bureaux d’écoute - Construction des centres d’alphabétisation fonctionnelle - Construction d’une maison de la culture - Construction des centres d’accueils touristiques - Construction des centres de santé intégrés - Construction d’un service postal - Construction du centre de formation professionnelle - Construction d’une radio communautaire	-Renforcement de la dynamique des populations à travers la mobilisation des fonds de contrepartie ; - Amélioration de la gouvernance locale ; - Amélioration des revenus des populations locales (main d’œuvre) - Facilitation de l’accès aux soins ; - Amélioration des conditions de fréquentation ; - Amélioration des conditions de vie des enseignants ; - Facilitation et amélioration des activités sportives ; - Amélioration des conditions de vie des populations - Facilitation de l’accès à la formation professionnelle - Développement des activités culturelles et des mouvements associatifs ;	-Risques de déplacement involontaire et de réinstallation des populations avec perte d’actifs ; - Risques de conflits sur le choix du site -Risques d’insécurité pour les personnes et les biens ; -Risques de conflits au sein des bénéficiaires du micro projet ; -Risques de marginalisation des populations vulnérables	-Participation et sensibilisation des populations ; - Sensibiliser les communautés ; -Mettre en place les Comités de gestion ;	-Activer le plan de recasement (indemnisation des populations déplacées à juste prix) ; - Obtention d’acte de donation volontaire légalisé du propriétaire du site ; -Contre l’insécurité : nettoyage et cantonnement des alentours des ouvrages ; - Mise en place de sous-comité de vigilance - Construction des clôtures autour des ouvrages ; -Contre la marginalisation : identifier les priorités des minorités et les intégrer dans le PCD. - Contre les conflits : solliciter l’arbitrage des autorités traditionnelles, communales ou administratives
<b>Microprojets hydrauliques :</b> - Construction des puits modernes ; - Construction de forages - Réhabilitation des forages et puits	-Renforcement de la dynamique des populations à travers la mobilisation des fonds de contrepartie ; - Amélioration de la gouvernance locale ; - Amélioration des revenus (main d’œuvre locale) - Diminution des maladies hydriques ; - Facilitation de l’accès à l’eau potable	-Risque de déplacement involontaire et de réinstallation ; - Risques d’intoxication dû au mauvais dosage du clore ; - Risques de mauvaises manipulations des ouvrages - Risques d’insécurité pour les personnes et les biens ; - Risques de conflits au sein des bénéficiaires du Micro Projet ; - Risques de marginalisation des populations vulnérables	-sensibilisation des populations -encourager les projets HIMO Sensibilisation des populations	- Activer le plan de recasement (indemnisation des populations déplacées à juste prix) ; - Obtention d’acte de donation volontaire légalisé du propriétaire du site ; - Contre les risques d’intoxication à l’eau de puits et autres : former le Comité de gestion au dosage de l’eau de javel dans les puits, - Gestion des risques d’envasement et maintenance des ouvrages -Contre l’insécurité : nettoyage et cantonnement des alentours des ouvrages ; - Mise en place de sous-comité de vigilance, - Construction des clôtures autour des ouvrages ; -Contre la marginalisation : identifier les priorités des minorités et les intégrer dans le PCD. - Contre les conflits : solliciter l’arbitrage des autorités traditionnelles, communales ou administratives

Type de microprojets contenus dans le programme triennal	Impacts sociaux possibles (positifs)	Impacts sociaux négatifs possibles (risques sociaux)	Mesures sociales d'optimisation	Mesures sociales d'atténuation
<b>Microprojets structurants :</b>  - Entretien et ouverture des routes rurales ; - Construction des ouvrages de franchissement ; - Extension du réseau électrique - Renforcement du réseau électrique	- Renforcement de la dynamique des populations à travers la mobilisation des fonds de contrepartie ; - Amélioration de la gouvernance locale	Risque de déplacement involontaire et de réinstallation ;	Sensibilisation des populations	- Activer le plan de recasement (indemnisation des populations déplacées)
	- Amélioration des revenus (main d'œuvre locale) - installation des moulins - création d'emploi	-Risques d'augmentation de la prévalence du VIH /SIDA et autres maladies ; - Risques de marginalisation des populations vulnérables ; -Risque d'intensification de la déforestation	Sensibilisation des populations	-Inclure la lutte contre le VIH SIDA et la déforestation dans le DAO (cahier de clauses environnementales et sociales) ; - Sensibilisation des populations
	- Amélioration de l'accès à l'énergie ; - Désenclavement des localités et développement des activités socio économiques	- Risques d'insécurité pour les personnes et les biens (accidents de circulation) ; - Risques de conflits au sein des bénéficiaires du Micro projet ; - Risques d'incendies	Sensibilisation des populations	-Contre les accidents : mettre une signalisation routière ; limiter les vitesses. -Contre les conflits : mettre en place un Comité de gestion
<b>Microprojets de gestion des ressources naturelles :</b>  - Création des forêts communales, communautaires et privées - Création des pépinières communales, villageoises et privées - Exploitation des carrières de sable, d'argile, graviers, moellons	- Renforcement de la dynamique des populations à travers la mobilisation des fonds de contrepartie ; - Amélioration de la gouvernance locale	Risque de déplacement involontaire et de réinstallation ;	-Education environnementale ; - Sensibilisation des populations	- Activer le plan de recasement des populations déplacées (indemnisation)
	-Amélioration des revenus ; -Amélioration de la gouvernance locale	- Risques de conflits au sein des bénéficiaires du Micro Projet	Attribuer une tranche de 10% de l'allocation au Micro Projet de Gestion des Ressources Naturelles	- Former et mettre en place les Comités de gestion
	Création d'emploi Amélioration des revenus	- Risques de marginalisation des populations vulnérables ; - Risques de conflits au sein des bénéficiaires du Micro Projet		Contre la marginalisation : identifier les priorités des minorités et les intégrer dans le PCD.

**6.2.3 - Plan sommaire de Gestion de l'environnement**

Le plan consiste simplement à préciser pour chaque mesure environnementale envisagée du programme, les acteurs (arrangements institutionnels), les coûts, les périodes, et les indicateurs de suivi.

Tableau n° 13 : Plan sommaire de Gestion de l'environnement

Mesures environnementale	Acteurs de mise en œuvre	Périodes	Acteurs de suivi	Coûts	Observations
Formation de l'agent de développement local aux questions environnementales et au cadre de gestion environnementale et sociale du PNDP	PNDP	01 au 07/11/2011	Délégation MINEP ; Délégation MINAS ; PNDP	PM	
Utilisation systématique du formulaire d'examen socio environnemental	Agent de développement local	07 au 14/11/2011	Délégation MINEP ; Délégation MINAS ; PNDP ; Conseil municipal ; Agent de développement	PM	Le coût y afférent doit être intégré dans les coûts de la conception du microprojet
Formation du COMES aux politiques de sauvegarde et de prise en compte des aspects sociaux environnementaux	PNDP	07 au 09/11/2011	Délégation MINEP ; Délégation MINAS ;	PM	
Provision pour la réalisation des études d'impacts environnementaux sommaires NB	PNDP, Mairie (conseil municipal)	01 au 07/11/2011	Délégation MINEP ; Délégation MINAS ; PNDP ; Conseil municipal	2 500 000	En cas de recasement, les coûts sont pris en charge par la mairie
Suivi du plan de gestion environnementale et sociale, et des entrepreneurs)	Agent de développement	A partir du 15/11/2011	Délégation MINEP ; Délégation MINAS ; PNDP ; Conseil municipal	4 000 000	
Respect des clauses environnementales du DAO et des mesures environnementales des Micro projets	Entrepreneurs	A partir du 1 <sup>er</sup> décembre 2011	Délégation MINEP ; Agent de développement ; Conseil municipal	PM (intégrer dans le coût du Mp)	

6.3. PLAN D'INVESTISSEMENT ANNUEL (PIA)

Tableau n°14 : Plan d'investissement annuel

N°	Sources de mobilisation (Provenance)	Domaines concernés	Activités	Tâches	Produits/ Indicateurs Résultats	Responsables	Périodes				Ressources			Sources de financement	Observations
							T1	T2	T3	T4	H	M	F		
1		Artisanat	Organisation du salon communal de l'artisanat	- Choix du site - Mise en place du comité d'organisation - Organisation - Exécution	01 salon communal organisé	Maire	X	X	X	X	X	X	1 000 000	BIP	Une fois/2 ans (fonds disponible)
			Organisation du salon intercommunal de l'artisanat (Commune Garoua 1,2 et 3)	- Choix du site - Mise en place du comité d'organisation - Organisation - Exécution	01 salon intercommunal organisé	Maire	X	X	X	X	X	X	3 000 000	BIP Commune	Une fois/2 ans (fonds disponible)
2	MINPMEESA	PME	Construction d'une unité de production de beurre de Karité	- Etude du projet - Sélection du prestataire - Exécution - Réception - Gestion	Unité construite et fonctionnelle	Maire , CPMC	X	X	X	X	X	40 500 000	PACD-PME	Montant variable selon la requête (10-100 000 000) et disponible au PACD-PME	
3		Economie sociale	Sensibilisation, mobilisation et suivi des OP en vue du montage des requêtes et de la soumettre au PAOPES en vue de l'acquisition des Matériels agricoles	- Identification des groupes - Organisation des séances de sensibilisation	Nombre de requêtes montées et financées	Maire	X	X	X	X	X	500 000	Commune	Montant variable selon la requête (10-100 000 000) et disponible au PAOPES 500 000 fonds disponibles à la commune pour la sensibilisation et mobilisation	
4	MINADER	Agriculture	Sensibilisation, mobilisation et suivi des OP en vue du montage des requêtes et de la	- Identification des exploitants - Organisation des séances de sensibilisation	Au moins 50 OP ont reçu des intrants et matériels agricoles	Maire	X	X	V	X	X	500 000	Commune	1 000 000 par GIC 20 000 000, fonds disponibles au MINADER 500 000 fonds	

*Plan communal de Développement de Garoua III*

N°	Sources de mobilisation (Provenance)	Domaines concernés	Activités	Tâches	Produits/ Indicateurs Résultats	Responsables	Périodes				Ressources			Sources de financement	Observations
							T1	T2	T3	T4	H	M	F		
			soumettre au MINADER en vue de l'acquisition des Intrants et matériels agricoles												disponibles à la commune pour la sensibilisation et mobilisation des GICs
5		Agriculture	Construction et équipement de la Délégation d'arrondissement de l'Agriculture de Garoua 3 (DAMINADER)	- Etude du projet - Sélection du prestataire - Exécution - Réception - Gestion	Une DAMINADER construite, équipée et opérationnelle	Maire	X	X	X	X	X	X	100 500 000	BIP	Ressources transférées à la commune
6		Agriculture	Sensibilisation, mobilisation et suivi des OP en vue du montage des requêtes et de les soumettre au MINADER en vue de l'acquisition des Matériels agricoles, de magasins de stockage, du conseil agricoles et environnemental	- Identification des groupes des producteurs des maraichers - Organisation des séances de sensibilisation	Nombre d'exploitants identifiés et financés	Maire	X	X	X	X	X	X	500 000	Commune	Sensibilisation des groupements et appui aux montages des requêtes par la commune.
7		Agriculture	Acquisition Matériels agricoles 02 Tracteurs et accessoires, 04 motoculteurs)	- Identification des groupes des producteurs des maraichers - Organisation des séances de sensibilisation	Nombre d'exploitants identifiés et financés	Maire	X	X	X	X	X	X	119 150 000	Commune, PNDP	Montage requête
8		Agriculture	Sensibilisation, mobilisation et suivi des OP en vue du	- Identification des exploitants - Organisation des	Nombre d'exploitants identifiés et	Maire	X	X	X	X	X	X	500 000	Commune	Ancienneté (02 ans), sensibilisation de la commune et appui au



*Plan communal de Développement de Garoua III*

N°	Sources de mobilisation (Provenance)	Domaines concernés	Activités	Tâches	Produits/ Indicateurs Résultats	Responsables	Périodes				Ressources			Sources de financement	Observations
							T1	T2	T3	T4	H	M	F		
			montage des requêtes et de les soumettre au PVBF pour l'Aménagement des espaces agricoles et l'acquisition en matériels d'irrigation	séances de sensibilisation	financés										montage des requêtes 4 500 000, fonds disponibles au PVBF
9		Agriculture	sensibilisation, mobilisation et suivi des OP en vue du montage des requêtes et de les soumettre au PNAFM en vue de l'acquisition des matériels agricoles et intrants	- Identification des exploitants - Organisation des séances de sensibilisation	Nombre d'exploitants identifiés et financés	Maire	X	X	X	X	X	X	500 000	Commune	12 000 000, Fonds disponibles au PNAFM sensibilisation de la commune et appui au montage des requêtes
10		Culture	Construction d'un musée municipal	- Etude du projet - Sélection du prestataire - Exécution, Réception - Gestion	Un musée municipal construit	Maire, CPMC	X	X	X	X	X	X	30 500 000	BIP	Fonds transférer (voir MINCULT pour procédure)
11	MINCULT	Culture	Construction d'une bibliothèque municipale	- Etude du projet - Sélection du prestataire - Exécution, Réception - Gestion	Une bibliothèque construite	Maire, CPMC	X	X	X	X	X	X	30 500 000	BIP	Fonds transférer (voir MINCULT pour procédure)
12		Culture	Manifestation officielle, fêtes et cérémonies	Rédiger une demande à la DRMICULT et suivre	Montant reçu	Maire	X	X	X	X	X	X	2 000 000	BF (Budget de Fonctionnement)	Fonds disponible
13	TOURISME	Tourisme	- Inventorier les sites touristiques	Recrutement d'un expert	- Nombre de sites	Maire MINTOU	X	X	X	X	X	X	29.600.000	Commune MINTOUR	Fonds disponibles

*Plan communal de Développement de Garoua III*

N°	Sources de mobilisation (Provenance)	Domaines concernés	Activités	Tâches	Produits/ Indicateurs Résultats	Responsables	Périodes				Ressources			Sources de financement	Observations
							T1	T2	T3	T4	H	M	F		
			<ul style="list-style-type: none"> <li>- Inventorier les patrimoines culturels</li> <li>- Création d'un office communal de tourisme</li> <li>- Mise en valeur de particularités touristiques locales</li> <li>- Identification des potentiels emplois</li> </ul>	Exécution du TDR Réception de l'étude	<ul style="list-style-type: none"> <li>- Nbre de patrimoines culturels inventoriés</li> <li>- 01 office communal de tourisme créé</li> <li>- 01 musée créé et fonctionnel à Sanguéré Paul</li> <li>- Nombre d'emplois créés</li> </ul>	RISME									
14	COMMUNICATION	Communication	<ul style="list-style-type: none"> <li>- Mise en place d'une cellule de communication</li> <li>- Création d'in site web</li> <li>- Création et construction d'une radio et journal communal</li> <li>- Réalisation des documentaires radio et TV</li> </ul>	<ul style="list-style-type: none"> <li>- Etude du projet</li> <li>- Sélection du prestataire</li> <li>- Exécution, Réception</li> <li>- Gestion</li> </ul>	Une cellule de communication fonctionnelle, 01 radio et 01 journal sont créés 01 site web de la commune créé et accessible Documentaires radio et TV réalisés	Maire, MINCOM	X	X	X	X	X	X	48.900.000	BIP, commune, ONG	48 400 000 Fonds disponible au MINCOM 500 000 montage de la requête par la commune
15	MINEFOP	Formation professionnelle	Création, construction et équipement des SAR/SM	<ul style="list-style-type: none"> <li>- Etude du projet</li> <li>- Sélection du prestataire</li> <li>- Exécution</li> <li>- Réception</li> <li>- Gestion</li> </ul>	02 SAR/SM construite et opérationnelle à Djalingo et Bocklé	Maire, CPMC, MINEFOP	X	X	X	X	X	X	100 500 000	50 000 000 F : Fonds disponibles au MINFOP, montage requête	Requête montée par la commune et adressée au ministre (fonds disponible)
16		Création d'emplois	<ul style="list-style-type: none"> <li>- Création des emplois Générateurs de revenus</li> </ul>	<ul style="list-style-type: none"> <li>- identifier les jeunes à insérer dans les activités professionnelles</li> <li>- élaborer un fichier d'insertion des</li> </ul>	Nombre des AGR créés	Maire, MINEFOP	X	X	X	X	X	X	10 000 000	Commune MINEFOP	Requête montée par la commune et

*Plan communal de Développement de Garoua III*

N°	Sources de mobilisation (Provenance)	Domaines concernés	Activités	Tâches	Produits/ Indicateurs Résultats	Responsables	Périodes				Ressources			Sources de financement	Observations
							T1	T2	T3	T4	H	M	F		
17				jeunes - identifier les activités - appuyer à l'insertion professionnelle											
		Création d'emplois	- Financement des microprojets par le PIASSI	- identifier les microprojets - monter les requêtes de financement - rechercher les financements - suivre les demandes - mettre en œuvre les microprojets	Nombre microprojets financés	Maire, PIASSI	X	X	X	X	X	X	3 650 000	Commune	Requête montée par la commune et
		Convention Commune-MINEFOP	Signature d'une convention de formation du personnel communal avec le MINFOP	- identification des besoins en formation - identifications des personnes à former - rédaction de la convention - signatures de la convention - exécutions	Une convention signée avec le MINFOP	Maire, MINEFOP	X	X	X	X	X	X	PM	Commune MINEFOP	Requête montée par la commune et
		Formation intercommunale des personnels des communes de Garoua 3, 1 et 2	Formation (renforcement des capacités) des personnels des communes de Garoua 3 1 et 2	-identifier les besoins en formation -identifier les personnes à former et les thèmes de formations -élaborer les TDR	Nombre de personnes formées	Maires (Garoua 3 1 et 2)	X	X	X	X	X	X	1 000.000	Communes (Garoua 3 1 et 2)	Fonds disponibles à la commune

*Plan communal de Développement de Garoua III*

N°	Sources de mobilisation (Provenance)	Domaines concernés	Activités	Tâches	Produits/ Indicateurs Résultats	Responsables	Périodes				Ressources			Sources de financement	Observations
							T1	T2	T3	T4	H	M	F		
				de la formation -Sélectionner un prestataire -organiser la formation											
18	MINES, INDUSTRIE ET DEVELOPPEMENT TECHNOLOGIQUE	Mines	Création des carrières de sable et graviers	- Identifier les sites - Aménager - Acquérir le permis d'exploitation - Aménager et exploiter - Gestion	Nombre de carrière aménagée et exploitée	Maire, MINMIDT	X	X	X	X	X	X	4 550.000	Commune MINMIDT	Montage du dossier
19	MINDAF	Domaine	- Constitution du patrimoine de la Commune - Constitution du patrimoine des particuliers	- identifier les espaces à lotir - . exécuter les lotissements - . identification du patrimoine foncier des particuliers - Organiser les séances de sensibilisation	- Un patrimoine foncier communal constitué - Un patrimoine foncier des particuliers I constitué	Maire MINDAF	X	X	X	X	X	X	1 000 000	Commune MINDAF	Montage des requêtes
20	MINDAF	Domaine	- connaissent des procédures d'obtention des titres fonciers par les demandeurs Réduction des conflits fonciers	- identification des demandeurs de TF - sensibiliser les demandeurs des TF - mettre en place des comités de gestion des conflits fonciers - former les comités aux procédures de gestion des conflits	- Au moins 100 demandeurs de TF sont sensibilisés - Au moins 50% des conflits réduits	Maire MINDAF	X	X	X	X	X	X	1 000 000	Commune MINDAF	Montage des requêtes
21		Développement urbain et habitat	-création d'une structure de viabilisation	- Etude du projet - Recrutement d'un bureau d'études - Signature du	-01 structure (type MAETUR) créée et fonctionnel à Bocklé	Maire MINDUH MINTP	X	X	X	X	X	X	500 000	Commune MINDUH MINTP	Montage des requêtes

*Plan communal de Développement de Garoua III*

N°	Sources de mobilisation (Provenance)	Domaines concernés	Activités	Tâches	Produits/ Indicateurs Résultats	Responsables	Périodes				Ressources			Sources de financement	Observations
							T1	T2	T3	T4	H	M	F		
				contrat/Convention - Identification des axes - Exécution											
22	MINDUH	Développement urbain et habitat	-création d'une voirie urbaine	- Etude du projet - Recrutement d'un bureau d'études - Signature du contrat/Convention - Identification des axes - Exécution	- 10 km de voirie créée à Bocklé	Maire MINDUH MINTP	X	X	X	X	X	X	50 000 000	Commune MINDUH MINTP	Montage des requêtes
23		Développement urbain et habitat	-Connaissance des lois sur l'urbanisme au Cameroun par les populations	- organiser les séminaires de vulgarisation en vue d'information et de sensibilisation sur les lois d'urbanisme au Cameroun	-80% de population sensibilisée	Maire MINDUH	X	X	X	X	X	X	500 000	Commune MINDUH	Montage des requêtes
24		Développement urbain et habitat	Sensibilisation des populations aux respects des normes d'hygiène et salubrité	- Organiser les séances de Sensibilisation aux respects des normes d'hygiène et salubrité	100% de population respecte les règles d'hygiène et de salubrité	Maire MINDUH	X	X	X	X	X	X	500 000	Commune MINDUH	Montage des requêtes
25		Développement urbain et habitat	- élaboration d'une étude de l'amélioration de l'habitat	- Etude du projet - Exécution - réception	01 plan type de l'habitat disponible	Maire MINDUH	X	X	X	X	X	X	2 000 000	Commune MINDUH	Montage des requêtes
26		Développement urbain et habitat	Elaboration d'un plan d'occupation des sols	- identifier et matérialiser les espaces	01 plan d'occupation des sols élaborés,	Maire MINDUH	X	X	X	X	X	X	500 000	Commune MINDUH	Montage des requêtes

*Plan communal de Développement de Garoua III*

N°	Sources de mobilisation (Provenance)	Domaines concernés	Activités	Tâches	Produits/ Indicateurs Résultats	Responsables	Périodes				Ressources			Sources de financement	Observations
							T1	T2	T3	T4	H	M	F		
				<ul style="list-style-type: none"> <li>- adresser une demande selon les textes en vigueur</li> <li>- faire une étude pour élaborer le POS' et le plan des secteurs</li> <li>- publier le plan</li> <li>- mettre en œuvre le plan</li> </ul>	approuvé et appliqué										
27	MINAS	Affaire sociale	Sensibilisation, mobilisation et suivi des Handicapés en vue du montage des requêtes et de les soumettre au MINAS en vue de l'acquisition de l'appareillage (béquille, tricycle, canne blanche, etc.)	<ul style="list-style-type: none"> <li>- Identification des personnes vulnérables et leurs besoins</li> </ul>	Nombre d'appareillage acquis et distribué	Maire, MINAS	X	X	X	X	X	X	1 500 000	Commune	1 000 000, Fonds disponibles au MINAS
28		Affaire Sociale	Assistance aux personnes vulnérables	<ul style="list-style-type: none"> <li>- Identifier les personnes vulnérables</li> <li>- établir l'état des besoins</li> <li>- acquérir les dons</li> <li>- distribuer les aides</li> </ul>	Nombre de personnes vulnérables assistées	Maire, MINAS	X	X	X	X	X	X	63 000 000	Commune MINAS	Montage des requêtes par la commune
29	MINEP	Environnement et protection de la nature	<ul style="list-style-type: none"> <li>- sensibilisation des populations sur les effets néfastes des feux de brousse</li> <li>- création des décharges publiques</li> </ul>	<ul style="list-style-type: none"> <li>- organiser des campagnes de sensibilisation</li> <li>- mettre en place des comités de surveillance</li> <li>- former les</li> </ul>	<ul style="list-style-type: none"> <li>- 100% de personnes sensibilisées</li> <li>- Au moins 04 de décharge publique créées</li> </ul>	Maire MINDUH	X	X	X	X	X	X	33 000 000	Commune MINEP	Montage des requêtes

*Plan communal de Développement de Garoua III*

N°	Sources de mobilisation (Provenance)	Domaines concernés	Activités	Tâches	Produits/ Indicateurs Résultats	Responsables	Périodes				Ressources			Sources de financement	Observations
							T1	T2	T3	T4	H	M	F		
			<ul style="list-style-type: none"> <li>- création des bacs à ordures dans les marchés</li> <li>- création des fosses compostières</li> </ul>	<ul style="list-style-type: none"> <li>populations à la lutte contre les feux de brousse</li> <li>- identifier et matérialiser les sites</li> <li>- créer les décharges</li> <li>- former les populations aux techniques de recyclage des déchets ménagers</li> <li>- monter un DAO, lancer l'appel et sélectionner le prestataire</li> <li>- exécution, suivi des travaux et réception des travaux</li> <li>- créer un comité de gestion</li> </ul>	<p>(Bocklé, Djalingo, Sanguéré et Babbla centre)</p> <ul style="list-style-type: none"> <li>-03 bacs à ordures sont créés dans les marchés de Djalingo, Babla et Sanguéré Paul</li> <li>-02 fosses compostières sont créées à Djalingo et Babla</li> </ul>										
30	MINFOF	Forêt et Faune	<ul style="list-style-type: none"> <li>- Sensibilisation de la population sur les effets néfastes de la déforestation et le braconnage</li> <li>- Sensibilisation de la population à la préservation du patrimoine forestier et faunique</li> <li>- Restauration des sols pauvres par</li> </ul>	<ul style="list-style-type: none"> <li>- organiser des ateliers de sensibilisation</li> <li>- mettre en place des comités de surveillance/gestion</li> <li>- former les comités de gestion</li> <li>- identifier les parcelles à aménager</li> <li>- recruter des</li> </ul>	<ul style="list-style-type: none"> <li>-100% de personnes sensibilisées</li> <li>- au moins 10 ha de parcelle sont aménagés dans chaque village</li> <li>- au moins 10 000 plants à usages multiple plantés</li> </ul>	Maire MINFOF	X	X	X	X	X	X	6 500 000	Commune MINFOF	Montage des requêtes

*Plan communal de Développement de Garoua III*

N°	Sources de mobilisation (Provenance)	Domaines concernés	Activités	Tâches	Produits/ Indicateurs Résultats	Responsables	Périodes				Ressources			Sources de financement	Observations
							T1	T2	T3	T4	H	M	F		
			des aménagements - Encouragement de la plantation des arbres à usage multiples	personnes ressources - Exécuter les travaux - identifier les sites à reboiser - acquérir les espèces plants et reboiser - Protéger les plants											
31	MINJEUN	Jeunesse (15 à 35 ans)	Sensibilisation, mobilisation et Parrainage des jeunes par la commune en vue de montage des requêtes de financement des activités agro-pastorales, coutures et AGR,	- Mis en place d'un comité de sensibilisation et d'identification des jeunes - Organisation des séances de sensibilisations dans les villages	Nombre de requête des jeunes montées et financées	Maire, CPMC, RM	X	X	X	X	X	X	40 500 000	Commune	1 million/individu/an et 25 million/groupe Financement 2 groupes et 10 jeunes 2012 40 000 000, fonds disponibles au PAJER-U
32		Jeunesse	Sensibilisation, mobilisation et Parrainage des jeunes par la commune en vue de montage des requêtes de financement des activités de fabrication du matériel sportif	- Mis en place d'un comité de sensibilisation et d'identification des jeunes - Organisation des séances de sensibilisations dans les villages	Nombre de requête des jeunes montées et financées	Maire, CPMC, RM	X	x	X	X	X	X	3 000 000	Commune	1 groupe 2012 2 500 000, fonds disponible au PIFMAS
33		Jeunesse	Création et ouverture de 06 CAF et prise en charge des	Montage de la requête d'ouverture des CAF	Requête montée	Maire, CPMC, RM	X	X	X	X	X	X	3 860 000	Commune	3.360.000, fonds disponibles au PNA



*Plan communal de Développement de Garoua III*

N°	Sources de mobilisation (Provenance)	Domaines concernés	Activités	Tâches	Produits/ Indicateurs Résultats	Responsables	Périodes				Ressources			Sources de financement	Observations
							T1	T2	T3	T4	H	M	F		
			alphabétiseurs												
34		Jeunesse	Organisation des séminaires de formation Légalisation des associations des jeunes	Identification des jeunes Sensibilisation Mobilisation Organisation des formations Légalisations des associations des jeunes	Nbre de séminaires organisés 50 associations des jeunes légalisées	Maire Population MINJEU N	X	X	X	X	X	X	2.100.000	BIP, Commune	Mobilisation et sensibilisation par la commune
35		Jeunesse	Financement des microprojets des jeunes	Sélection des projets Octroi des projets Suivi des projets	Nbre de microprojets des jeunes financés	Maire Population MINJEU N	X	X	X	X	X	X	40.000.000	PAJER-U Commune	Sensibilisation et mobilisation des jeunes
36	MINTP	Route	Montage de la requête d'entretien du tronçon : Bocklé »-Kismatari-Perma (10 km)	- Etude du projet - Sélection du prestataire - Exécution - Réception - Gestion	10 km du Tronçon entretenu et praticable	Maire CPMC, RM	X	X	X	X	X	X	40.000.000	BIP (390.000.000 pour 140 km)	La commune doit rappeler le MINTP pour la programmation de l'entretien des routes. Montage des requêtes et suivi des travaux par la commune
37			Montage de la requête d'entretien du tronçon :Sanguér.Paul-Babla (15 km)	- Etude du projet - Sélection du prestataire - Exécution - Réception - Gestion	15 km du Tronçon entretenu et praticable	Maire CPMC, RM	X	X	X	X	X	X	45.000.000		La commune doit rappeler le MINTP pour la programmation de l'entretien des routes. Montage des requêtes et suivi des travaux par la commune
38			Montage de la requête d'entretien du tronçon :Carrefour. Djalingo-Mayo.Dadi-Kawtal-Maida (20 km)	- Etude du projet - Sélection du prestataire - Exécution - Réception - Gestion	20 km du Tronçon entretenu et praticable	Maire CPMC, RM	X	X	X	X	X	X	55.000.000		La commune doit rappeler le MINTP pour la programmation de l'entretien des routes. Montage des requêtes et suivi des travaux par la commune

*Plan communal de Développement de Garoua III*

N°	Sources de mobilisation (Provenance)	Domaines concernés	Activités	Tâches	Produits/ Indicateurs Résultats	Responsables	Périodes				Ressources			Sources de financement	Observations
							T1	T2	T3	T4	H	M	F		
39			Montage de la requête d'entretien du tronçon : Djalingo-Badouli (07km)	- Etude du projet - Sélection du prestataire - Exécution - Réception Gestion	07 km du Tronçon entretenu et praticable	Maire CPMC, RM	X	X	X	X	X	X	25.000.000		La commune doit rappeler le MINTP pour la programmation de l'entretien des routes. Montage des requêtes et suivi des travaux par la commune
40			Montage de la requête d'entretien du tronçon : Bocklé-Laïndé.Bilondé (10 km)	- Etude du projet - Sélection du prestataire - Exécution - Réception Gestion	10 km du Tronçon entretenu et praticable	Maire CPMC, RM	X	X	X	X	X	X	30.000.000		La commune doit rappeler le MINTP pour la programmation de l'entretien des routes. Montage des requêtes et suivi des travaux par la commune
41			Montage de la requête d'entretien du tronçon : Babla.Lakaré-Pitbayel (04km)	- Etude du projet - Sélection du prestataire - Exécution - Réception Gestion	04 km du Tronçon entretenu et praticable	Maire CPMC, RM	X	X	X	X	X	X	15.000.000		La commune doit rappeler le MINTP pour la programmation de l'entretien des routes. Montage des requêtes et suivi des travaux par la commune
42			Montage de la requête d'entretien du tronçon : Bocklé-Quartier Lélé-Qtier Oumarou Maoundé (04 km)	- Etude du projet - Sélection du prestataire - Exécution - Réception Gestion	04 km du Tronçon entretenu et praticable	Maire CPMC, RM	X	X	X	X	X	X	15.000.000		La commune doit rappeler le MINTP pour la programmation de l'entretien des routes. Montage des requêtes et suivi des travaux par la commune
43			Montage de la requête d'entretien du tronçon : Djalingo-Ouro.Haoussa-Djamboutou, Sarki.Yayi-Haïgadjéwa-Baromé (40km)	- Etude du projet - Sélection du prestataire - Exécution - Réception Gestion	40 km du Tronçon entretenu et praticable	Maire CPMC, RM	X	X	X	X	X	X	90.000.000		La commune doit rappeler le MINTP pour la programmation de l'entretien des routes. Montage des requêtes et suivi des travaux par la commune
44			Montage de la requête d'entretien du tronçon :	- Etude du projet - Sélection du	10 km du Tronçon entretenu et	Maire CPMC, RM	X	X	X	X	X	X	25.000.000		La commune doit rappeler le MINTP pour la programmation de

*Plan communal de Développement de Garoua III*

N°	Sources de mobilisation (Provenance)	Domaines concernés	Activités	Tâches	Produits/ Indicateurs Résultats	Responsables	Périodes				Ressources			Sources de financement	Observations
							T1	T2	T3	T4	H	M	F		
45			Babla.centre-Israël (10km)	prestataire - Exécution - Réception - Gestion	praticable										l'entretien des routes. Montage des requêtes et suivi des travaux par la commune
			Montage de la requête d'entretien du tronçon : Houla-Dengui (20 km)	- Etude du projet - Sélection du prestataire - Exécution - Réception Gestion	20 km du Tronçon entretenu et praticable	Maire CPMC, RM	X	X	X	X	X	X	50.000.000		La commune doit rappeler le MINTP pour la programmation de l'entretien des routes. Montage des requêtes et suivi des travaux par la commune
46	COMMUNE	Route	Entretien des routes rurales	- Etude du projet - Sélection du prestataire - Exécution - Réception Gestion	Nombre de km entretenu et praticable	Maire CPMC, RM	X	X	X	X	X	X	4 000 000	Commune	Fonds disponibles
47			Entretien des routes intercommunales : Tronçon de 5 km entre Haïgadjewa (Garoua 3) – Baromé (Ngong)	- Etude du projet - Sélection du prestataire - Exécution - Réception - Gestion	Tronçon Haïgadjewa – Baromé (5 km) entretenu	Maire de Garoua 3 Maire de Ngong MINTP	X	X	X	X	X	X	10 000 000	Commune de Garoua 3 Commune de Ngong MINTP FEICOM	Montage des requêtes et suivi des travaux par la commune
48			Entretien des routes intercommunales : Tronçon de 10 km entre Dengui (Garoua 3) – Langui (Ngong)	- Etude du projet - Sélection du prestataire - Exécution - Réception - Gestion	Tronçon Dengui – Langui (10 km) entretenu	Maire de Garoua 3 Maire de Ngong MINTP	X	X	X	X	X	X	20 000 000	Commune de Garoua 3 Commune de Ngong MINTP FEICOM	Montage des requêtes et suivi des travaux par la commune
49	MINATD	Administration et sécurité	- diminution des phénomènes des coupeurs de routes et de vols dans les villages d'au moins 95% d'ici 2014	- sensibilisation des populations sur l'importance de la coopération avec les forces de l'ordre	Taux de réduction du nombre d'agression et de vol	Maire Population MINATD	X	X	X	X	X	X	1 500 000	Commune MINATD	Montage des requêtes par la commune

*Plan communal de Développement de Garoua III*

N°	Sources de mobilisation (Provenance)	Domaines concernés	Activités	Tâches	Produits/ Indicateurs Résultats	Responsables	Périodes				Ressources			Sources de financement	Observations
							T1	T2	T3	T4	H	M	F		
				- Créer des comités de vigilance dans les villages - Formation des CG											
50	MINATD	Administration	- facilitation de l'établissement des actes de naissance	- créer 05 centres d'état-civil spéciaux à Djalingo, Babla, Kismatari, Sanguéré-Ngal, et Dengui	100% des populations ont des actes de naissance	Maire Population MINATD	X	X	X	X	X	X	5 000 000	Commune MINATD	Montage des requêtes par la commune
51	MINEE	Eau	Création de 10 forages dans les villages : Bocklé (2), Kismatari, Perma, Babla Centre Sanguéré Paul, Aouta, Badoudi, Sanguéré Ngal, Israel,	- Etude du projet - Sélection du prestataire - Exécution, Réception - Gestion	10 forages construits et fonctionnels	Maire, CPMC RM	X	X	X	X	X	X	80 000 000	FEICOM	80 000 000 fonds disponibles au FEICOM La commune a créée 22 forages dans les villages
52		Eau	Création de 02 forages au village Maïa Kilda et au CETIC de Sanguéré Ngal	- Etude du projet - Sélection du prestataire - Exécution - Réception - Gestion -	2 forages construits et fonctionnels	Maire, CPMC, RM	X	X	X	X	X	X	16 000 000	Commune PNDP	Fonds disponibles au PNDP
53		Eau	Réhabilitation du puits à l'EP Bilingue de Bocklé	- Etude du projet - Sélection du prestataire - Exécution - Réception - Gestion -	01 puits réhabilité et fonctionnel	Maire, CPMC, RM	X	X	X	X	X	X	3 000 000	Commune PNDP	Fonds disponibles au PNDP

*Plan communal de Développement de Garoua III*

N°	Sources de mobilisation (Provenance)	Domaines concernés	Activités	Tâches	Produits/ Indicateurs Résultats	Responsables	Périodes				Ressources			Sources de financement	Observations
							T1	T2	T3	T4	H	M	F		
54		Eau	Réhabilitation du puits au Centre de Santé Intégré de Kismatari	- Etude du projet - Sélection du prestataire - Exécution - Réception - Gestion -	01 puits réhabilité et fonctionnel	Maire, CPMC, RM	X	X	X	X	X	X	3 000 000	Commune PNDP	Fonds disponibles au PNDP
55		Eau	Construction d'un forage au CSI de Bocklé	- Etude du projet - Sélection du prestataire - Exécution - Réception - Gestion	01 forage construit et fonctionnel	Maire, CPMC, RM	X	X	X	X	X	X	8 000 000	Commune PNDP	Fonds disponibles au PNDP
56		Eau	Construction d'un forage au CSI de Dengui	- Etude du projet - Sélection du prestataire - Exécution - Réception - Gestion -	01 forage construit et fonctionnel	Maire, CPMC, RM	X	X	X	X	X	X	8 000 000	Commune PNDP	Fonds disponibles au PNDP
57		Eau	Construction de 16 forages	- Etude du projet - Sélection du prestataire - Exécution, Réception - Gestion	16 forages construits et fonctionnels		X	X	X	X	X	X	135 500 000	Coopération japonaise	136.000.000 F Disponibles Ambassade Japon Montage requête par la commune
58		Eau	- réhabilitation des 10 forages (Babla centre, Perma, Sanguéré Ngal, sanguéré paul, Kismatari, Mayo daddi, Haïgadjewa, Lakaré Djalingo, Harandé, Dengui)	- Etude du projet - Sélection du prestataire - Exécution - Réception - Gestion	10 forages réhabilités et fonctionnels	Maire, CPMC, RM	X	X	X	X	X	X	80 500 000	Commune, FEICOM	Fonds disponibles La commune a réhabilité 20 points d'eau dans les villages

*Plan communal de Développement de Garoua III*

N°	Sources de mobilisation (Provenance)	Domaines concernés	Activités	Tâches	Produits/ Indicateurs Résultats	Responsables	Périodes				Ressources			Sources de financement	Observations
							T1	T2	T3	T4	H	M	F		
			-réhabilitation de 10 puits (Pitoayel II, Djalingo Tchoumpa 1, Babla Lakaré, Bocklé, Bougoudoum, Mafa Ecole, Sodécoton Djalingo, Sarki Yayi Badoudi, Lobi Kismatari)												
59		Eau	Convention MINEE – Commune pour la maintenance des points d'eau	<ul style="list-style-type: none"> <li>- Elaboration du TDR</li> <li>- Publication de l'AMI</li> <li>- Sélection du prestataire</li> <li>- Signature convention</li> </ul>	Convention signée	Maire, CPMC, RM	X	X	X	X	X	X	PM	Commune MINEE	La commune se rapproche du MINEE pour les modalités et signature de la convention pour les entretiens des points d'eau Fonds disponibles
60		Eau	Elaboration d'un plan de conservation, protection et utilisation durable de l'eau	<ul style="list-style-type: none"> <li>- sensibiliser les populations</li> <li>- organiser les séances de formation</li> <li>- mettre un comité de suivi de la qualité de l'eau</li> <li>- mise en place des comités de gestion</li> </ul>	Niveau d'utilisation durable de l'eau	Maire, CPMC, RM Population	X	X	X	X	X	X	1 000 000	Commune MINEE ONG	Montage des requêtes par la commune
61		Energie	Electrification de l'hôtel de ville de Bocklé	<ul style="list-style-type: none"> <li>- Etude du projet</li> <li>- Sélection du prestataire</li> <li>- Exécution</li> <li>- Réception</li> <li>- Gestion</li> </ul>	Nombre de branchements réalisés	Maire, CPMC, RM	X	X	X	X	X	X	6.000.000	Commune	Fonds disponibles à la commune

*Plan communal de Développement de Garoua III*

N°	Sources de mobilisation (Provenance)	Domaines concernés	Activités	Tâches	Produits/ Indicateurs Résultats	Responsables	Périodes				Ressources			Sources de financement	Observations
							T1	T2	T3	T4	H	M	F		
62		Energie	Connexion du village Babla Centre au réseau AES Sonel à partir de Kismatari)	- Etude du projet - Sélection du prestataire - Exécution - Réception - Gestion	Nombre de branchements réalisés	Maire, CPMC, RM	X	X	X	X	X	X	3.774.372	Commune AES SONEL	Fonds disponibles à la commune
63		Energie	Renforcement du réseau électrique à Bocklé	- Etude du projet - Sélection du prestataire - Exécution, Réception - Gestion	Nombre de branchements réalisés	Maire, CPMC, RM	X	X	X	X	X	X	21.977.298	Commune AES SONEL	Fonds disponibles à la commune
64		Energie	Accès à l'énergie électrique de tous les villages	- identification des ménages - adresser une demande à l'AES Sonel ou AER - suivre la demande - suivre l'exécution des travaux	Au moins 400 ménages sont au réseau AES-Sonel	Maire, CPMC, RM	X	X	X	X	X	X	500 000	Commune AES SONEL	Demande rédigée par la commune
65	MINESEC	Enseignements Secondaires	Construction d'un bloc de 02 salles de classe dans les établissements suivants : -Lycée de Sanguéré Paul, -CETIC de Sanguéré Ngal, - CES de Sanguéré Ngal ---CES de Djalingo - CES de Kismatari - CES de Dengui - CES de Bocklé	- Etude du projet - Sélection du prestataire - Exécution - Réception - Gestion	14 salles de classes construites et équipées	Maire, CPMC, RM	X	X	X	X	X	X	138.600.000	Commune MINESEC	62 615 979 Fonds disponibles au MINESEC, montage de la requête par la commune Voir plan type

*Plan communal de Développement de Garoua III*

N°	Sources de mobilisation (Provenance)	Domaines concernés	Activités	Tâches	Produits/ Indicateurs Résultats	Responsables	Périodes				Ressources			Sources de financement	Observations
							T1	T2	T3	T4	H	M	F		
66	MINESEC	Enseignements secondaires	Construction des latrines et des points d'eau dans tous les établissements secondaires	- Etude du projet - Sélection du prestataire - Exécution - Réception - Gestion	Au moins 07 points d'eau et 07 blocs de 06 latrines sont construits dans 07 établissements secondaires	Maire, CPMC, RM	X	X	X	X	X	X	81.312.000	Commune MINESEC MINEE	montage de la requête par la commune
67	MINESEC	Enseignements secondaires	- création d'un centre d'examen de baccalauréat à SANGUERE PAUL  - transformation du CES de Djalingo en Lycée	- adresser une demande au MINESEC - suivre la demande	-Un centre d'examen de baccalauréat est ouvert à SANGUERE Paul - le Lycée de Djalingo est opérationnel	Maire, CPMC, RM	X	X	X	X	X	X	20.000	Commune MINESEC	montage de la requête par la commune
68	MINESEC	Enseignements secondaires	- recrutement des enseignants qualifiés  - recrutement des infirmiers	- identifier les besoins en enseignants - recrutement des enseignants - affecter les enseignants dans les établissements - adresser une demande au MINSANTE - recrutement des infirmiers - affectation des infirmiers dans les établissements	-Au moins 14 enseignants recrutés  -03 infirmiers recrutés au Lycée de Sanguéré Paul, au CES de Djalingo et au CETIC de Sanguéré ngal	Maire, CPMC, RM	X	X	X	X	X	X	PM	Commune MINESEC MINSANTE	montage de la requête par la commune
69	MINPROFF	Assistance aux femmes vulnérables	Sensibilisation, mobilisation et suivi des GICs et Associations des	- Elaboration d'un répertoire des GIC et Associations - Tenue des	Nombre de requêtes montées et financées	Maire, CPMC, RM	X	X	X	X	X	X	14 500.000	Commune MINPROFF	Fonds rotatifs de 14.000.000 F disponibles au MINPROFF/IADM,



*Plan communal de Développement de Garoua III*

N°	Sources de mobilisation (Provenance)	Domaines concernés	Activités	Tâches	Produits/ Indicateurs Résultats	Responsables	Périodes				Ressources			Sources de financement	Observations
							T1	T2	T3	T4	H	M	F		
			femmes en vue de s'inscrire au CPF et monter des projets en vue de les soumettre au MINPROFF pour bénéficier des assistances	réunions de sensibilisation - Formation aux techniques de montage des dossiers											Montage des projets par les GICs et associations des femmes, Adhésion au CPF
70		Appui aux Activités Génératrices de Revenus (AGR)	Sensibilisation, mobilisation et suivi des GICs et Associations des femmes en vue de s'inscrire au CPF et monter des projets en vue de les soumettre au MINPROFF pour bénéficier des appuis à la lutte contre la pauvreté des femmes	- Elaboration d'un répertoire des GIC et Associations - Tenue des réunions de sensibilisation - Formation aux techniques de montage des dossiers	Nombre de requêtes montées et financées	Maire, CPMC, RM	X	X	X	X	X	X	5 200 000	Commune MINPROFF	Fonds rotatifs de 5.000.000 F disponibles au MINPROFF/IADM, Montage des projets par les GICs et associations des femmes, Adhésion au CPF
71		Education de base	Construction d'un bloc de 2 salles de classe à EP Bilingue de Bocklé	- Etude du projet - Sélection du prestataire - Exécution - Réception - Gestion	2 salles de classe construites et équipées	Maire, CPMC, RM	X	X	X	X	X	X	16.000 000	Commune PNDP	Fonds disponibles au PNDP, montage requête par la commune Plan type MINEDUB
72	MINEDUB	Education de base	Equipement en table-bancs(60) de l'EP Bilingue de Bocklé	- Etude du projet - Sélection du prestataire - Exécution - Réception - Gestion	60 tables-bancs livrés	Maire, CPMC, RM	X	X	X	X	X	X	1.800.000	PNDP Commune	Fonds disponibles PNDP
73		Education de base	Construction de 02 latrines à l'EP	- Etude du projet - Sélection du	02 latrines construites et	Maire, CPMC,	X	X	X	X	X	X	3.500.000	PNDP Commune	Fonds disponibles PNDP

*Plan communal de Développement de Garoua III*

N°	Sources de mobilisation (Provenance)	Domaines concernés	Activités	Tâches	Produits/ Indicateurs Résultats	Responsables	Périodes				Ressources			Sources de financement	Observations
							T1	T2	T3	T4	H	M	F		
			Bilingue de Bocklé	prestataire - Exécution - Réception - Gestion	fonctionnelles	RM									
74		Education de base	Equipement en tables du maître(02) et chaises (04) à l'EP Bilingue de Bocklé	- Etude du projet - Sélection du prestataire - Exécution - Réception - Gestion	02 tables du maître et 04 chaises livrés	Maire, CPMC, RM	X	X	X	X	X	X	600.000	PNDP Commune	Fonds disponibles PNDP
75		Education de base	Réhabilitation de 2 salles de classe à Doholo	- Etude du projet - Sélection du prestataire - Exécution - Réception - Gestion	02 salles de classe réhabilitées et fonctionnelles	Maire, CPMC, RM	X	X	X	X	X	X	6 000 000	Commune	Fonds disponibles
76		Education de base	Equipement en table-bancs de l'école publique Mayo Dadi,	- Etude du projet - Sélection du prestataire - Exécution, Réception - Gestion	30 tables-bancs livrés	Maire, CPMC, RM	X	X	X	X	X	X	944.285	PNDP Commune	Montage requête par la commune
77		Education de base	Equipement en tables-bancs des 28 écoles de la commune,	- Etude du projet - Sélection du prestataire - Exécution, Réception - Gestion	1000 tables-bancs livrés	Maire, CPMC, RM MINEDUB	X	X	X	X	X	X	30 500 000	Commune MINEDUB	30 000 000 F, Fonds transférés, 500 000 montage requête par la commune Plan type MINEDUB
78		Education de base	Construction de 02 blocs de 2 salles de classe et équipées (120 tables-bancs + 04 bureaux maîtres	- Etude du projet - Sélection du prestataire - Exécution - Réception	04 salles de classe construites et équipées	Maire, CPMC, RM	X	X	X	X	X	X	55.400.000	MINEDUB Commune	(Travaux en cours) 03/04 bureaux ont été livrés

*Plan communal de Développement de Garoua III*

N°	Sources de mobilisation (Provenance)	Domaines concernés	Activités	Tâches	Produits/ Indicateurs Résultats	Responsables	Périodes				Ressources			Sources de financement	Observations
							T1	T2	T3	T4	H	M	F		
			à Dengui et Laïnguel	- Gestion											
79		Education de base	Equipement des écoles en bureau de maître	- Etude du projet - Sélection du prestataire - Exécution, Réception - Gestion	15 écoles équipées en bureau de maître	Maire, CPMC, RM MINEDU B	X	X	X	X	X	X	4 200 000	Commune MINEDUB	3 700 000 F, Fonds transférés, 500 000 montage requête par la commune Plan type MINEDUB
80		Education de base	Equipement en chaises, tableau et tables bancs de 04 écoles maternelles : Djalingo, Bocklé, Mayo Dadi et Kismatari	- Etude du projet - Sélection du prestataire - Exécution - Réception - Gestion	120 chaises et 40 tables et 06 tableaux mobiles livrés	Maire, CPMC, RM MINEDU B	X	X	X	X	X	X	10.500 000	Commune MINEDUB	10 000 000 F, Fonds transférés, 500 000 montage requête par la commune Plan type MINEDUB
81		Education de base	Construction d'un bloc école maternelle à Sanguéré.Paul	- Etude du projet - Sélection du prestataire - Exécution - Réception - Gestion	01 bloc de 02 salles de classe construit	Maire, CPMC, RM MINEDU B	X	X	X	X	X	X	26.500.000	Commune MINEDUB	26 000 000, Fonds transférés, 500 000 montage requête par la commune, Plan type MINEDUB
82		Education de base	Equipement école maternelle de Sanguéré.Paul	- Etude du projet - Sélection du prestataire - Exécution - Réception - Gestion	Un équipement livré en bon état	Maire, CPMC, RM MINEDU B	X	X	X	X	X	X	1.000 000	Commune MINEDUB	1 000 000 F, Fonds transférés, montage requête par la commune Plan type MINEDUB
83		Education de base	Clôture à l'école publique de Mafa.Kilda	- Etude du projet - Sélection du prestataire - Exécution - Réception - Gestion	Une clôture réceptionnée	Maire, CPMC, RM	X	X	X	X	X	X	28.500 000	Commune MINEDUB	28 000 000F, 500 000 montage requête par la commune
84		Education de	Construction logement d'astreint à	- Etude du projet - Sélection du	Un logement d'enseignants	Maire, CPMC,	X	X	X	X	X	X	14.000 000	Commune	13 500 000 F, 500000 montage

*Plan communal de Développement de Garoua III*

N°	Sources de mobilisation (Provenance)	Domaines concernés	Activités	Tâches	Produits/ Indicateurs Résultats	Responsables	Périodes				Ressources			Sources de financement	Observations
							T1	T2	T3	T4	H	M	F		
		base	Kismatari	prestataire - Exécution - Réception - Gestion	réceptionné	RM								MINEDUB	requête par la commune
85		Education de base	Construction d'01 bloc latrines à 6 compartiments à l'EP Bilingue de Bocklé	- Etude du projet - Sélection du prestataire - Exécution - Réception - Gestion	06 latrines construites et fonctionnelles	Maire, CPMC, RM MINEDUB	X	X	X	X	X	X	4.000 000	Commune MINEDUB	3 500 000 F, fonds disponible 500000 Montage requête par la commune
86		Education de base	Achat matériels didactiques (paquets minimums)	- Etude du projet - Sélection du prestataire - Exécution - Réception - Gestion	Paquet minimum acquis et disponible	Maire, CPMC, RM	X	X	X	X	X	X	4 000 000	Commune MINEDUB	Fonds disponibles à la commune
87		Education de base	création des écoles primaires et maternelles	- adresser une demande de création d'une école au sectoriel - inventorier les enfants en âge scolaire - identifier le site - suivre la demande	10 Ecoles primaires créées 05 Ecoles maternelles créées	Maire MINRDU B	X	X	X	X	X	X	100 000	Commune MINEDUB	Montage de dossiers par la commune
88		Education de base	Recrutement des enseignants qualifiés	- identifier les besoins en enseignants - recrutement des enseignants - affecter les enseignants dans les écoles	Nombre d'enseignants recrutés	Maire MINRDU B	X	X	X	X	X	X	2 880 000	Commune MINEDUB ONG	Montage de la requête par la commune
89	MINSANTE	Santé	Construction d'un Centre de Santé	- Etude du projet - Sélection du	Un CSI construit et opérationnel	Maire, CPMC,	X	X	X	X	X	X	50 500 000	PNDP Commune	Fonds disponibles au PNDP

*Plan communal de Développement de Garoua III*

N°	Sources de mobilisation (Provenance)	Domaines concernés	Activités	Tâches	Produits/ Indicateurs Résultats	Responsables	Périodes				Ressources			Sources de financement	Observations
							T1	T2	T3	T4	H	M	F		
			Intégré (CSI) à Bocklé	prestataire - Exécution - Réception - Gestion		RM									
90		Santé	Construction de 02 latrines au Centre de Santé Intégré (CSI) à Bocklé	- Etude du projet - Sélection du prestataire - Exécution - Réception - Gestion	02 latrines construites et fonctionnelles	Maire, CPMC, RM	X	X	X	X	X	X	3 500 000	Commune PNDP	Fonds disponibles au PNDP
91		Santé	Construction d'une pharmacie au Centre de Santé Intégré de Kismatari	- Etude du projet - Sélection du prestataire - Exécution - Réception - Gestion	Une pharmacie construite	Maire, CPMC, RM	X	X	X	X	X	X	7 500 000	Commune PNDP	Fonds disponibles au PNDP
92		Santé	Construction de 02 latrines au Centre de Santé Intégré (CSI) de Kismatari	- Etude du projet - Sélection du prestataire - Exécution - Réception - Gestion	02 latrines construites et fonctionnelles	Maire, CPMC, RM	X	X	X	X	X	X	3 500 000	Commune PNDP	Fonds disponibles au PNDP
93		Santé	Construction d'une salle d'hospitalisation au Centre de Santé Intégré de Dengui	- Etude du projet - Sélection du prestataire - Exécution - Réception - Gestion	Une salle d'hospitalisation construite	Maire, CPMC, RM	X	X	X	X	X	X	7 500 000	Commune PNDP	Fonds disponibles au PNDP
94		Santé	Construction de 02 latrines au Centre de Santé Intégré (CSI) de Dengui	- Etude du projet - Sélection du prestataire - Exécution - Réception - Gestion	02 latrines construites et fonctionnelles	Maire, CPMC, RM	X	X	X	X	X	X	3 500 000	Commune PNDP	Fonds disponibles au PNDP

*Plan communal de Développement de Garoua III*

N°	Sources de mobilisation (Provenance)	Domaines concernés	Activités	Tâches	Produits/ Indicateurs Résultats	Responsables	Périodes				Ressources			Sources de financement	Observations
							T1	T2	T3	T4	H	M	F		
95		Santé	Recrutement du personnel	<ul style="list-style-type: none"> <li>- identifier les besoins en personnel d'appoint</li> <li>- fixer les modalités de recrutement</li> <li>- recruter le personnel</li> <li>- signer les contrats</li> </ul>	Nombre de personnels recrutés	Maire MINSANTE	X	X	X	X	X	X	PM	Commune MINSANTE	Montage des requêtes par la commune
96		Santé	mise en place des COGE et COSA	<ul style="list-style-type: none"> <li>- sensibiliser la population sur l'importance du COSA et COGE</li> <li>- mettre en place du COSA et des COGE</li> <li>- . renforcer les capacités des membres</li> </ul>	08 COGE et COSA mis en place et fonctionnels	Maire MINSANTE	X	X	X	X	X	X	500 000	Commune MINSANTE	Montage des dossiers par la commune
97		Santé	sensibilisation des populations à la lutte contre les VIH/SIDA, le paludisme, et autres épidémies à travers les relais communautaires	<ul style="list-style-type: none"> <li>- informer et sensibiliser les populations sur les maladies épidémiques courantes dans la région</li> <li>- . organiser les séances</li> <li>- mettre en place les relais communautaires de santé</li> <li>- suivre les activités</li> </ul>	100% de la population sensibilisée	Maire MINSANTE	X	X	X	X	X	X	500 000	Commune MINSANTE Plan Cameroun CARE	Montage des dossiers par la commune
98	MINEPIA	Elevage	Construction d'un hangar au marché à bétail de Djalingo	<ul style="list-style-type: none"> <li>- Etude du projet</li> <li>- Sélection du prestataire</li> </ul>	Un hangar construit et réceptionné	Maire, CPMC,	X	X	X	X	X	X	2 000 000	Commune	Fonds disponibles

*Plan communal de Développement de Garoua III*

N°	Sources de mobilisation (Provenance)	Domaines concernés	Activités	Tâches	Produits/ Indicateurs Résultats	Responsables	Périodes				Ressources			Sources de financement	Observations
							T1	T2	T3	T4	H	M	F		
				- Exécution - Réception - Gestion		RM									
99		Elevage	Construction des hangars dans les abattoirs de Djalingo et de Sanguéré Paul	- Etude du projet - Sélection du prestataire - Exécution, Réception - Gestion	Un hangar construit et réceptionné	Maire, CPMC, RM	X	X	X	X	X	X	2 000 000	Commune	Fonds disponibles à la commune
100		Elevage	Aménagement de l'abattoir de Babla Centre	- Etude du projet - Sélection du prestataire - Exécution - Réception - Gestion	Un abattoir aménagé et opérationnel	Maire, CPMC, RM	X	X	X	X	X	X	1 000 000	Commune	Fonds disponibles à la commune
101		Elevage	Création d'une Délégation d'Arrondissement d'Elevage (DDA) à Bocklé	- Etude du projet - Sélection du prestataire - Exécution - Réception - Gestion	'une Délégation d'Arrondissement d'Elevage construit à Bocklé	Maire CPMC MINEPIA	X	X	X	X	X	X	30.000.000	Commune, MINEPIA	Montage requête
102		Elevage	Création d'un marché à bétail à Mayo Danédjam	- Etude du projet - Sélection du prestataire - Exécution - Réception - Gestion	Un marché construit à Mayo Danédjam	Maire CPMC MINEPIA	X	X	X	X	X	X	1.000.000	Commune, MINEPIA	Montage requête
103			organisation, structuration et formation des éleveurs aux bonnes pratiques d'élevage	- Identifier les éleveurs et leurs besoins - Organisation et structuration - identifier leur besoin en formation - sélection d'un	- Au moins 30 OP sont structurées - Au moins 30 OP ont bénéficié d'appui (technique et/ou financier) - Au moins 70	Maire CPMC	X	X	X	X	X	X	2.000.000	Commune, MINEPIA ACEFA APESS	Montage requête

*Plan communal de Développement de Garoua III*

N°	Sources de mobilisation (Provenance)	Domaines concernés	Activités	Tâches	Produits/ Indicateurs Résultats	Responsables	Périodes				Ressources			Sources de financement	Observations
							T1	T2	T3	T4	H	M	F		
		Elevage		prestataire - organisation de la formation	sont OP formés - Au moins 10 filières sont créées - Au moins 01 foire et mini-comice organisé par an au moins 30 requêtes sont montées et financées	MINEPIA									
104		Elevage	Construction et équipement de 02 fermes avicoles à Kismatari et Djalingo	- Etude du projet - Sélection du prestataire - Exécution - Réception - Gestion	02 fermes avicoles construites et opérationnelles	Maire, CPMC, RM	X	X	X	X	X	X	50.000.000	Commune, PNDP(C2D)	Montage requête
105	MINRESI	Formation	Formation intercommunale des OP des Communes de Garoua 3 et de Ngong	-identifier les besoins en formation -identifier les OP à former et les thèmes de formations -élaborer les TDR de la formation -Sélectionner un prestataire -organiser la formation	Nombre des OP formées	Maires (Garoua 3 et Ngong)	X	X	X	X	X	X	750 000	Communes (Garoua 3 et Ngong)	Fonds disponibles à la commune
106	MINTRANS	Transport	- Création des dos-d'âne sur la nationale - Création d'une fourrière municipale - Création d'un	- Etude des microprojets - Sélection du prestataire - Exécution, Réception - Gestion	- Nombre de dos-d'âne créé - 01 fourrière municipale créée à Sanguéré-Paul - 01 terminal de	Maire MINTRANS	X	X	X	X	X	X	98.000.000	BIP	Montage requête



*Plan communal de Développement de Garoua III*

N°	Sources de mobilisation (Provenance)	Domaines concernés	Activités	Tâches	Produits/ Indicateurs Résultats	Responsables	Périodes				Ressources			Sources de financement	Observations
							T1	T2	T3	T4	H	M	F		
107			terminal de passagers		passagers créé à Bocklé	MINTP									
			<ul style="list-style-type: none"> <li>- Organisation des transporteurs</li> <li>- Organisation des groupeurs de marchandises</li> <li>- Organisations de transporteurs de marchandises</li> <li>- Facilitation de l'obtention des permis de conduire</li> </ul>	<ul style="list-style-type: none"> <li>- Identifier</li> <li>- Sensibiliser</li> <li>- Organiser</li> </ul>	<ul style="list-style-type: none"> <li>Nombre de transporteurs organisés</li> <li>Nombre de groupeurs de marchandises organisés</li> <li>Nombre de transporteurs de marchandises organisés</li> <li>Nombre de permis obtenus</li> </ul>	Maire Transport	X	X	X	X	X	X	4.900.000	Commune	Sensibilisation
108	SPORT ET EDUCATION PHYSIQUE	Sport	<ul style="list-style-type: none"> <li>- Création des mouvements et associations sportives</li> <li>- Création et organisation des championnats de vacances</li> <li>- Organisation des sports de masse</li> <li>- Appui de la commune à un promoteur de sport pour tous</li> </ul>	<ul style="list-style-type: none"> <li>- identification</li> <li>- Sensibilisation</li> <li>- Organisation</li> <li>- Identification d'un promoteur et signature d'une convention</li> </ul>	<ul style="list-style-type: none"> <li>- Nombre de mouvements d'associations créés</li> <li>- Nombre de championnats créés et organisés</li> <li>- Nombre de sports de masse organisé</li> <li>- 01 promoteur disponible et appuyé</li> </ul>	Maire MINSEP Promoteur	X	X	X	X	X	X	12.500.000	Commune MINSEP	Montage requête, sensibilisation de la population
109	TRAVAIL ET SECURITE SOCIAL	Sécurité Sociale	- Sensibilisation des populations sur l'importance de l'affiliation à la sécurité sociale	<ul style="list-style-type: none"> <li>- Identifier les différents corps de métiers de la commune</li> <li>- organiser les</li> </ul>	Au moins 500 personnes sensibilisées	Maires MINTSS	X	X	X	X	X	X	.550.000	Commune MINTSS	

*Plan communal de Développement de Garoua III*

N°	Sources de mobilisation (Provenance)	Domaines concernés	Activités	Tâches	Produits/ Indicateurs Résultats	Responsables	Périodes				Ressources			Sources de financement	Observations
							T1	T2	T3	T4	H	M	F		
				séances de sensibilisation											
110	Commune		Investissement	- Etude des microprojets - Sélection du prestataire - Exécution, Réception - Gestion		Maire, CPMC, RM	X	X	X	X	X	X	27 000 000	Produits de l'impôt libérateurs	Sensibilisation au civisme fiscal
111		investissement	Construction d'un Parking (Hangar) à la commune	- Etude du projet - Sélection du prestataire - Exécution, Réception - Gestion	Un parking construit	Maire, CPMC, RM	X	X	X	X	X	X	2 837 372	Commune	Fonds disponibles
112		investissement	Aménagement de l'enceinte de la commune	Etude du projet Sélection du prestataire Exécution, Réception Gestion	Enceinte de la commune aménagée	Maire, CPMC, RM	X	X	X	X	X	X	3 500 000	Commune	Fonds disponibles
113		Investissement	Installation dans le nouveau bâtiment de l'hôtel de ville	Electrifier le bâtiment Equiper les bureaux	Les conditions de travail sont améliorées (bureau équipé, équipe de recouvrement dotée des moyens logistiques)	Maire, CPMC, RM CM	X	X	X	X	X	X	45 000 000	Commune FEICOM ONG	Montage des requêtes par la commune
114		Investissement (création des services)	Mise en place de tous les services à la commune	élaborer l'organigramme Recruter le personnel qualifié monter le DAO pour l'acquisition des	Les populations sont satisfaites des services rendus par la commune	Maire,	X	X	X	X	X	X	PM	Commune FEICOM ONG	Montage des requêtes par la commune

*Plan communal de Développement de Garoua III*

N°	Sources de mobilisation (Provenance)	Domaines concernés	Activités	Tâches	Produits/ Indicateurs Résultats	Responsables	Périodes				Ressources			Sources de financement	Observations
							T1	T2	T3	T4	H	M	F		
				matériels des bureaux Installer tous les services communaux à l'Hôtel de ville Mettre sur pied un cahier de charge pour le personnel Responsabiliser le personnel dans tous les postes prévus dans l'organigramme Instaurer au sein de la commune le prix du meilleur agent communal Organiser 02 sessions de formation des conseillers sur leurs rôles Mettre sur pied un plan de formation du personnel communal Instaurer une journée de salubrité au sein des grandes agglomérations de la commune Créer et opérationnaliser un poste de responsable de la		CPMC, RM CM									

*Plan communal de Développement de Garoua III*

N°	Sources de mobilisation (Provenance)	Domaines concernés	Activités	Tâches	Produits/ Indicateurs Résultats	Responsables	Périodes				Ressources			Sources de financement	Observations
							T1	T2	T3	T4	H	M	F		
				promotion de la femme au sein de la commune Opérationnaliser un poste de service d'hygiène et de salubrité au sein de la commune 13 créer une radio communautaire et le un Télé centre Polyvalent											
115		Finances	Amélioration du système de recouvrement	. Assainir les recettes communales en attribuant les taux aux différents percepteurs Equiper les agents de recouvrement des moyens logistiques	Plus de 40% des recettes propres de la commune ont augmenté par an	Maire, RM CM	X	X	X	X	X	X	4 000 000	Commune FEICOM MINFI	Montage des requêtes par la commune
116			Réduction de l'incivisme fiscal	- . Organiser des campagnes de sensibilisation des populations sur l'importance de payer leurs taxes - identifier les besoins - Organiser un atelier de formation regroupant les autorités traditionnelles sur	- Les opérateurs économiques payent régulièrement leur taxe  - Les recettes propres de la commune ont augmenté de 50%	Maire, RM CM	X	X	X	X	X	X	1 500 000	Commune	Fonds disponibles à la commune

*Plan communal de Développement de Garoua III*

N°	Sources de mobilisation (Provenance)	Domaines concernés	Activités	Tâches	Produits/ Indicateurs Résultats	Responsables	Périodes				Ressources			Sources de financement	Observations
							T1	T2	T3	T4	H	M	F		
				la gouvernance locale - Impliquer les Responsables administratifs, des forces de maintien de l'ordre et les différentes organisations des opérateurs économiques lors de la tenue des réunions de sensibilisation contre l'incivisme fiscal											
117		Partenariat	Développement du partenariat entre la commune et les autres partenaires	- . rechercher des partenaires - Signer des protocoles de partenariat avec d'autres structures d'appui au développement - . Rechercher les partenariats avec d'autres communes voisines et extérieures (jumelage)	Au moins 05 protocoles d'accord sont signés entre la commune et les autres intervenants	Maire, CM	X	X	X	X	X	X	500 000	Commune	Montage des dossiers par la commune
118		Patrimoine foncier	Elaboration du patrimoine foncier communal	- etude du projet - monter les DAO - lancer l'appel d'offres - sélectionner un	La commune dispose d'un patrimoine foncier	Maire,	X	X	X	X	X	X	1 000 000	Commune	Montage des dossiers par la commune

*Plan communal de Développement de Garoua III*

N°	Sources de mobilisation (Provenance)	Domaines concernés	Activités	Tâches	Produits/ Indicateurs Résultats	Responsables	Périodes				Ressources			Sources de financement	Observations
							T1	T2	T3	T4	H	M	F		
				prestataire - réceptionner les travaux		CM									
119			Investissement	-		Maire, CPMC, RM	X	X	X	X	X	X	49 000 000	Taxes communales directes, FEICOM, CUG	Sensibilisation au civisme fiscal
120			Investissement			Maire, CPMC, RM	X	X	X	X	X	X	3 900 000	Taxes communales indirectes	Sensibilisation au civisme fiscal
<b>Total</b>												<b>2 149 718 055</b>			

### 6.3.1 RESSOURCES MOBILISABLES ET ECHEANCES

Les ressources étant des conditions indispensables pour la réalisation des projets du PCD, Il était question de s'assurer de la disponibilité et sources probable de celles-ci afin de programmer éventuellement des projets dans l'espace et le temps pendant la durée du présent plan.

Tableau n°15: ressources mobilisables et échéances

Sources de mobilisation (Provenance)	Ressources (moyens)	Valeur de ressources	Activités pré-retenue à financer avec la ressource	Secteur concerné par l'utilisation de la ressource	Supposition importantes	Observation (stratégie de mobilisation)
MINPMEESA	BIP	500 000	Organisation du salon communal de l'artisanat	artisanat	Introduction dans le budget de la commune	Une fois/2 ans (fonds disponible)
	BIP	50 000 000	Construction d'un centre artisanal	Artisanat	Condition à remplir (plan, devis, attestation de cession de terrain)	Monter une requête et transmettre au MINPMEESA
	PACD-PME	40 000 000	Construction d'une unité de production de beurre de Karité	PME	Requête à monter	Montant variable selon la requête (10-100 000 000)
	PAOPES	40 000 000	Acquisition de matériels agricoles	Economie sociale	Requête à monter	Montant variable selon la requête (10-100 000 000)
MINADER	BIP		Acquisition des Intrants et matériels agricoles	Agriculture	Requête à monter, être un groupe formalisé	20 000 000 pour les OP de la commune dont 1 000 000 par GIC appui de la commune à la sensibilisation des groupes au montage des requêtes
	BIP	100 000 000	Construction et équipement des structures abritant les services	Agriculture	Requête du service concerné à monter	Ressources transférées à la commune
	PPTÉ (IADM)		Acquisition du matériel agricole, construction magasin de stockage	Agriculture	Requête à monter par les OP	100 000 000 pour les OP Appui de la commune à la sensibilisation, mobilisation et montage des dossiers
	ACEFA		Acquisition de matériels agricoles, construction de magasins de stockage, conseils agricoles et environnementaux	Agriculture, environnement et environnement	Requête à monter par les OP	50 000 000 pour les OP Sensibilisation des groupements par la commune. La commune peut également monter les requêtes, également appuyer les GIC pour l'octroi des subventions
	PVBF	4 500 000	Aménagement des espaces agricoles et appui en matériels d'irrigation	agriculture	Requête à monter les groupes formalisés	Ancienneté (02 ans), sensibilisation de la commune et appui au montage des requêtes
	PNAFM	12 000 000	Acquisition des matériels agricoles et intrants	idem	Idem	Idem

*Plan communal de Développement de Garoua III*

Sources de mobilisation (Provenance)	Ressources (moyens)	Valeur de ressources	Activités pré-retenue à financer avec la ressource	Secteur concerné par l'utilisation de la ressource	Supposition importantes	Observation (stratégie de mobilisation)
CULTURE	BIP	30 000 000	Construction d'un musée municipal	Patrimoine culturel matériel	Montage requête	Fonds transférer (voir Mincult pour procédure)
	BIP	30 000 000	Construction d'une bibliothèque municipale	Livre et lecture publique	Montage requête	Fonds transférer (voir Mincult pour procédure)
	BF (Budget de Fonctionnement)	2 000 000	Organisation de manifestation officielle, fêtes et cérémonies	Art et spectacle	Introduire dans la préparation budget régional	Fonds disponible
MINEFOP	BIP	50 000 000	Création construction et équipement des SAR/SM	Formation	Montage requête	Requête montée par la commune et adressée au ministre (fonds disponible)
MINAS	BIP	1 000 000	Acquisition de l'appareillage (béquille, tricycle, canne blanche, etc.)	Affaire sociale	Montage requête	Fonds disponible
	BIP, ONG et autres	45 000 000	Construction d'un centre social	Affaire sociale	Montage requête	Projets (recherche fonds (Fondation Chantal, ambassade USA, japon, CERAC, Handicap International La commune peut monter une requête,
	BIP, ONG, autres	50 000 000	Construction de 05 Bureaux d'écoute et orientation	Affaires sociales	Montage requête	10 000 000 / bureau à rechercher
MINJEUN	PAJER-U	40 000 000	AGR, agro-pastorale, couture	Jeunesse (15 à 35 ans)	Inscription au PAJER-U, sélection des jeunes, Formation (civique, sociale et technique) Montage des requêtes	Sensibilisation, mobilisation et Parrainage des jeunes par la mairie 1 million/individu/an et 25 million/groupe Financement 2 groupes et 10 jeunes 2012
	PIFMAS	2 500 000	Fabrication du matériel sportif	Jeunesse	Inscription au PAJER-U, sélection des jeunes Formation (civique, sociale et technique) Montage des requêtes	1 groupe 2012
	PNA	3.360.000	Prise en charge des alphabétiseurs	Jeunesse	Existence et reconnaissance du centre	Commune créer et ouvre les CAF (06 centres). Le fonds disponibles dans le programme



*Plan communal de Développement de Garoua III*

Sources de mobilisation (Provenance)	Ressources (moyens)	Valeur de ressources	Activités pré-retenue à financer avec la ressource	Secteur concerné par l'utilisation de la ressource	Supposition importantes	Observation (stratégie de mobilisation)
<b>MINTP</b>	<b>BIP (390.000.000 pour 140 km)</b>	40.000.000	Entretien et réhabilitation des routes (tronçon : Bocklé »-Kismatari-Perma (10 km)	Entretien Routier	Montage requête et transmission au MINTP	
		45.000.000	Entretien et réhabilitation des routes (tronçon : Sanguér.Paul-Babla (15 km)	Entretien Routier	Montage requête et transmission au MINTP	
		55.000.000	Entretien et réhabilitation des routes (tronçon : CarréF. Djalingo-Mayo.Dadi-Kawtal-Maïda (20 km)	Entretien Routier	Montage requête et transmission au MINTP	
		25.000.000	Entretien et réhabilitation des routes (tronçon : Djalingo-Badoudi (07km)	Entretien Routier	Montage requête et transmission au MINTP	
		30.000.000	Entretien et réhabilitation des routes (tronçon : Bocklé-Laïndé.Bilondé (10 km)	Entretien Routier	Montage requête et transmission au MINTP	
		15.000.000	Entretien et réhabilitation des routes (tronçon : Babla.Lakaré-Pitbayel (04km)	Entretien Routier	Montage requête et transmission au MINTP	
		15.000.000	Entretien et réhabilitation des routes (tronçon : Bocklé-Quartier Lélé-Qtier Oumarou Maoundé (04 km)	Entretien Routier	Montage requête et transmission au MINTP	
		90.000.000	Entretien et réhabilitation des routes (tronçon : Djalingo-Ouro.Haoussa-Djamboutou, Sarki.Yayi-Haïgadjéwa-Baromé (40km)	Entretien Routier	Montage requête et transmission au MINTP	
		25.000.000	Entretien et réhabilitation des routes (tronçon : Babla.centre-Israél (10km)	Entretien Routier	Montage requête et transmission au MINTP	
		50.000.000	Entretien et réhabilitation des routes (tronçon : Houla-Dengui (20 km)	Entretien Routier	Montage requête et transmission au MINTP	
<b>Commune</b>		4.000.000	Entretien des routes rurales	Routes rurales	Fonds disponibles	Axes à déterminer au cours de l'année

*Plan communal de Développement de Garoua III*

Sources de mobilisation (Provenance)	Ressources (moyens)	Valeur de ressources	Activités pré-retenue à financer avec la ressource	Secteur concerné par l'utilisation de la ressource	Supposition importantes	Observation (stratégie de mobilisation)	
<b>ELEVAGE</b>	<b>CDEN</b>	10 000 000	Création et construction des points d'eau d'abreuvement du bétail	Elevage	Montage des requêtes et transmission à temps (Octobre) à la CDEN	Transmission avant la programmation définitive au niveau de la CDEN	
	<b>CDEN</b>	5 000 000	Construction des parcs vaccino-gènes	Elevage	idem	idem	
	<b>PDFP</b>	2 300 000	Appui financier aux GICs	Elevage	Inscription des GICs au sein de la fédération	Sensibilisation des GIC à s'inscrire à la fédération (commune)	
<b>MINRESI</b>	<b>IRAD (Convention avec les OP de la commune)</b>	750.000/module	Formation à la production des semences améliorées	Agriculture et innovation	Identification des OP OP dynamique (vivante)	750 000/formation modulaire. La commune identification des OP dynamiques et recherche de financement pour la formation	
		750.000/module	Formation à l'amélioration de la race locale et étangs piscicole	Agriculture et innovation	Identification des OP OP dynamique et vivante	750 000/formation modulaire, commune, identification des OP et recherche de financement pour la formation, mais 1 million pour les étangs	
	<b>IRAD</b>		Transformation et conditionnement des produits agricoles	Agriculture et innovation	Identification des OP dynamiques et vivantes	750 000 F/ formation	
			Lutte contre l'érosion et l'amélioration de la fertilité du sol	Agriculture et innovation	Identification des OP dynamiques et vivantes	750.000/module	
	<b>MIPROMALO</b>		Construction des habitats avec les matériaux locaux	Habitat rural	Identification des OP dynamiques et vivantes	Entre 2-3 millions pour 2 chambres	
			Acquisition d'une unité de production de bloc de terres stabilisées	Habitat	Acquisition par la commune pour un but lucratif	20 000 000 Fonds propres et partenaire	
			Formation et équipement des OP à la construction des habitats avec des matériaux locaux	Habitat rural	acquisition par la commune pour un but lucratif	10 000 000 pour 10 OP 2 000 000 pour 1 OP	
	<b>CRGM</b>		Formation en fabrication des foyers améliorés	Energie et gestion durable de l'environnement	Acquisition par la commune pour un but lucratif	10 000 000 pour 10 OP 2 000 000 pour 1 OP	
	<b>MINEE</b>	<b>BIP, PPTÉ</b>	8.000.000/forage	Construction des forages	Eau	Montage des requêtes	
			5.500.000/puits	Construction des puits	Eau	Montage des requêtes	
			Electrification	Energie	Etudes de faisabilité		
<b>MINESEC</b>	Subvention Etat (BIP)	18 000 000/Bloc	Construction de bloc de 2 salles	Education, formation	Transmission à temps du dossier	Voir plan type	

*Plan communal de Développement de Garoua III*

	ou PPTE), Contribution des CTD (commune)			technique et professionnelle	au MINESEC par le demandeur	
	Frais exigibles/Fonds propres des établissements	8.000.000 /Bloc	Construction blocs de 06 latrines	Education, formation technique et professionnelle	Transmission à temps du dossier au MINESEC par le demandeur	Voir plan type
		Electrification et acquisition des groupes électrogènes		Electrification par MINESEC	Electrification selon le devis AES Sonel Groupe selon la puissance	
	Obligations de la commune	PM	Recrutement de 03 infirmiers	Santé scolaire	PM	03 infirmiers par établissement
	Dons et legs purs et propres	1.800.000 pour 30 tables-bancs	Acquisition de tables-bancs	Dons et acquisition/établissement		voir plan type
	APEE et contributions de la commune	15 000 000	Création d'un centre multimédia		Voir conseil d'établissement	Chercher des prestataires agréés par le MINESEC ou acquisition propre
<b>MINPROF</b>	IADM	MP	Appui à la lutte contre la pauvreté des femmes	AGR	Montage des projets par les GICs et associations des femmes, Adhésion au CPF	Fonds rotatifs de 14 millions
		90 000 000 F	Construction CPF	Promotion de la femme	Montage requête	
		PM	Equipement CPF	Promotion de la femme	Montage requête	
<b>MINEDUB</b>	BIP	16 000 000	Construction bloc de 2 salles de classe	Education de base	- Etablir l'état des besoins - Montage requête	Fonds transférés Plan type MINEDUC
		1800 000 (60 tables)	Equipement table-bancs	Education de base	- Etablir l'état des besoins - Montage requête	Idem
		250 000 (2 bureaux maitre)	bureau du maître	Education de base	- Etablir l'état des besoins - Montage requête	Idem
		26 000 000	Construction d'un bloc école maternelle	Education de base	- Etablir l'état des besoins - Montage requête	Idem
		1 000 000 (120 chaises, 40 tables et 6 tableaux mobiles)	Equipement école maternelle	Education de base	- Etablir l'état des besoins - Montage requête	idem
		28 000 000	Clôture	Education de base	- Etablir l'état des besoins - Montage requête	Idem
		13 500 000	Construction logement d'astreint	Education de base	- Etablir l'état des besoins - Montage requête	Idem
		3 500 000	Construction de bloc latrine à 6 compartiments	Education de base	- Etablir l'état des besoins - Montage requête	Idem
		8 000 000	Achat matériels didactiques (paquets minimums)	Education de base		Fonds disponibles à la

*Plan communal de Développement de Garoua III*

						commune
	Plan Cameroun	30 000 000	Construction et équipement salles de classe	Education de base	Montage des requêtes	Montage des projets et Contribution de la mairie
			Etablissement des actes de naissance	Education de base	Convention	Sensibilisation des populations et Contribution de la commune,
			Formation des enseignants	Education de base	Convention	Idem
			paiement salaires des maitres de parents	Education de base	Convention	Idem
			Construction des points d'eau dans les écoles	Education de base	Convention	Idem
			Construction des blocs 2 latrines	Education de base	Convention	Idem
<b>MINESEC</b>	<b>C2D</b>	18 050 000	Construction de 2 salles de classe à Sanguéré-Gaston et équipement	Education de base		Projet pluriannuel
		8 500 000	Construction et équipement du bureau du directeur à Sanguéré-Gaston	Education de base	Convention	Idem
		36 100 000	Construction et équipement de 2 blocs de 2 salles de classe à Baromé	Education de base	Convention	Idem
		8 500 000	Construction et équipement du bureau du directeur	Education de base	Convention	Idem
		18 050 000	Construction et équipement de 2 blocs de 2 salles de classe à Dengui	Education de base	Convention	Idem
		8 500 000	Construction et équipement du bureau du directeur	Education de base	Convention	Idem
<b>Peace corps (Ambassade USA)</b>	Subvention 50%	5 000 000	<ul style="list-style-type: none"> <li>- Case de santé à Sanguéré-Paul</li> <li>- Sensibilisation des communautés</li> <li>- Appui à la recherche des financements</li> </ul>	Agriculture Forêt et faune Education, PME Environnement Femme et famille	Montage requête	Sensibilisation des communautés
<b>PNDP</b>	Allocation	99 774 285	Financement des projets non définis issus du PCD	Non défini	Projet éligible au PNDP (construction des bâtiments communaux, églises) 10% de la commune disponible Requêtes montées et validées par le COMES	Fonds disponibles
<b>Commune</b>	CUG	20 000 000	Fonctionnement	Fonctionnement	Dotation CUG	Fonds disponibles
<b>FEICOM</b>	<b>CAC</b>	40 000 000	Fonctionnement	fonctionnement	Dotation FEICOM	Montant disponibles entre 20 et 50.000.000F
	Produits de l'impôt libérateurs	27 000 000	Investissement	investissement	Recouvrement	Sensibilisation au civisme fiscal
	Taxes communales directes	24 000 000	Investissement	investissement	recouvrement	Sensibilisation au civisme fiscal
	Taxes communales indirectes	3 900 000	Investissement	investissement	recouvrement	Sensibilisation au civisme fiscale
	Produits divers	1 300 000	Investissement	Investissement	recouvrement	idem
<b>Etat</b>	Dotation générale de fonctionnement (DGF)	26 000 000 (prévus par la loi)	Fonctionnement	fonctionnement	Subvention Etat	Jamais perçu

6.3.2 Programmation annuelle des projets prioritaires (première année)

Tableau n°16 : Programmation annuelle des projets prioritaires

N°	Sources de mobilisation (Provenance)	Domaines concernés	Activités	Tâches	Produits/ Indicateurs Résultats	Responsables	Périodes				Ressources			Sources de financement	Observations
							T1	T2	T3	T4	H	M	F		
4	MINADER	Agriculture	Sensibilisation, mobilisation et suivi des OP en vue du montage des requêtes et de la soumettre au MINADER en vue de l'acquisition des Intrants et matériels agricoles	<ul style="list-style-type: none"> <li>- Identification des exploitants</li> <li>- Organisation des séances de sensibilisation</li> </ul>	Au moins 50 OP ont reçu des intrants et matériels agricoles	Maire	X	X	V	X	X	X	500 000	Commune	1 000 000 par GIC 20 000 000, fonds disponibles au MINADER 500 000 fonds disponibles à la commune pour la sensibilisation et mobilisation des GICs
5		Agriculture	Construction et équipement de la Délégation d'arrondissement de l'Agriculture de Garoua 3 (DAMINADER)	<ul style="list-style-type: none"> <li>- Etude du projet</li> <li>- Sélection du prestataire</li> <li>- Exécution</li> <li>- Réception</li> <li>- Gestion</li> </ul>	Une DAMINADER construite et fonctionnelle	Maire	X	X	X	X	X	X	100 000 000	BIP	Ressources transférées à la commune
6		Agriculture	Sensibilisation, mobilisation et suivi des OP en vue du montage des requêtes et de les soumettre au MINADER en vue de l'acquisition des Matériels agricoles, de magasins de stockage, du conseil agricoles et, environnemental	<ul style="list-style-type: none"> <li>- Identification des groupes des producteurs des maraichers</li> <li>- Organisation des séances de sensibilisation</li> </ul>	Nombre d'exploitants identifiés et financés	Maire	X	X	X	X	X	X	500 000	Commune	Sensibilisation des groupements et appui aux montages des requêtes par la commune.
7		Agriculture	Sensibilisation, mobilisation et suivi des OP en vue du montage des requêtes et de les soumettre au PVBF pour l'Aménagement des espaces agricoles et l'acquisition en matériels d'irrigation	<ul style="list-style-type: none"> <li>- Identification des exploitants</li> <li>- Organisation des séances de sensibilisation</li> </ul>	Nombre d'exploitants identifiés et financés	Maire	X	X	X	X	X	X	500 000	Commune	Ancienneté (02 ans), sensibilisation de la commune et appui au montage des requêtes 4 500 000, fonds disponibles au PVBF
8		Agriculture	sensibilisation, mobilisation et suivi des OP en vue du montage des requêtes et de les soumettre au PNAFM en vue de	<ul style="list-style-type: none"> <li>- Identification des exploitants</li> <li>- Organisation des séances de</li> </ul>	Nombre d'exploitants identifiés et financés	Maire	X	X	X	X	X	X	500 000	Commune	12 000 000, Fonds disponibles au PNAFM

*Plan communal de Développement de Garoua III*

N°	Sources de mobilisation (Provenance)	Domaines concernés	Activités	Tâches	Produits/ Indicateurs Résultats	Respon sables	Périodes				Ressources			Sources de financement	Observations
							T1	T2	T3	T4	H	M	F		
			l'acquisition des matériels agricoles et intrants	sensibilisation											
11		Culture	Organisation de manifestations officielles, fêtes et cérémonies		Nombre de manifestations organisées		X	X	X	X	X	X	2 000 000	BF (Budget de Fonctionnement)	Fonds disponible
12	MINEFOP	Formation professionn elle	Création et Construction et équipement des SAR/SM à Djalingo	- Etude du projet - Sélection du prestataire - Exécution - Réception - Gestion	Nombre de SAR/SM construite et fonctionnelle	Maire, CPM, DRMIN SEC	X	X	X	X	X	X	500 000	50 000 000 F : Fonds disponibles au MINFOP, montage requête et transmission	Requête montée par la commune et adressée au ministre (fonds disponible)
13	MINAS	Affaire sociale	Sensibilisation, mobilisation et suivi des Handicapés en vue du montage des requêtes et de les soumettre au MINAS en vue de l'acquisition de l'appareillage (béquille, tricycle, canne blanche, etc.)	- Identification des personnes vulnérables et leurs besoins	Nombre d'équipements distribués	Maire, Sectorie l	X	X	X	X	X	X	500 000	Commune	1 000 000, Fonds disponibles au MINAS
14		Jeunesse (15 à 35 ans)	Sensibilisation, mobilisation et Parrainage des jeunes par la commune en vue de montage des requêtes de financement des activités agro-pastorales, coutures et AGR,	- Mis en place d'un comité de sensibilisation et d'identification des jeunes - Organisation des séances de sensibilisations dans les villages	Nombre de requêtes montées et financées	Maire, CPMC, RM	X	X	X	X	X	X	500 000	Commune	1 million/individu/an et 25 million/groupe Financement 2 groupes et 10 jeunes 2012 40 000 000, fonds disponibles au PAJER-U
15	MINJEUN	Jeunesse	Sensibilisation, mobilisation et Parrainage des jeunes par la commune en vue de montage des requêtes de financement des activités de fabrication du matériel sportif	- Mis en place d'un comité de sensibilisation et d'identification des jeunes - Organisation des séances de sensibilisations dans les villages	Nombre de requêtes montées et financées	Maire, CPMC, RM	X	x	X	X	X	X	500 000	Commune	1 groupe 2012 2 500 000, fonds disponible au PIFMAS
16		Jeunesse	Création et ouverture de 06 CAF et prise en charge des alphabétiseurs	Montage de la requête d'ouverture des CAF	06 CAF créés et fonctionnels	Maire, CPMC, RM	X	X	X	X	X	X	500 000	Commune	3.360.000, fonds disponibles au PNA
17	MINTP	Route	Montage requête d'entretien du	- Etude du projet	10 km du	Maire,	X	X	X	X	X	X	40.000.000	BIP (390.000.000)	La commune doit

*Plan communal de Développement de Garoua III*

N°	Sources de mobilisation (Provenance)	Domaines concernés	Activités	Tâches	Produits/ Indicateurs Résultats	Respon sables	Périodes				Ressources			Sources de financement	Observations	
							T1	T2	T3	T4	H	M	F			
			tronçon : Bocklé »-Kismatari-Perma (10 km)	- Sélection du prestataire - Exécution - Réception - Gestion	Tronçon entretenu et praticable	CPMC, RM								pour 140 km)	rappeler le MINTP pour la programmation de l'entretien des routes. Montage des requêtes et suivi des travaux par la commune	
18			Montage de la requête d'entretien du tronçon :Sanguér.Paul-Babla (15 km)	- Etude du projet - Sélection du prestataire - Exécution - Réception - Gestion	15 km du Tronçon entretenu et praticable	Maire, CPMC, RM	X	X	X	X	X	X	45.000.000			idem
19			Montage de la requête d'entretien du tronçon :Carrefour. Djalingo-Mayo.Dadi-Kawtal-Maïda (20 km)	- Etude du projet - Sélection du prestataire - Exécution, Réception - Gestion	20 km du Tronçon entretenu et praticable	Maire, CPMC, RM	X	X	X	X	X	X	55.000.000			idem
20			Montage de la requête d'entretien du tronçon : Djalingo-Badoudi (07km)	Idem	07 km du Tronçon entretenu et praticable	Maire	X	X	X	X	X	X	25.000.000			idem
21			Montage de la requête d'entretien du tronçon : Bocklé-Laindé.Bilondé (10 km)	Idem	10 km du Tronçon entretenu et praticable	Maire	X	X	X	X	X	X	30.000.000			idem
22			Montage de la requête d'entretien du tronçon : Babla.Lakaré-Pitoayel (04km)	Idem	04 km du Tronçon entretenu et praticable	Maire	X	X	X	X	X	X	15.000.000			idem
23			Montage de la requête d'entretien du tronçon : Bocklé-Quartier Lélé-Qtier Oumarou Maoundé (04 km)	Idem	04 km du Tronçon entretenu et praticable	Maire	X	X	X	X	X	X	15.000.000			idem

*Plan communal de Développement de Garoua III*

N°	Sources de mobilisation (Provenance)	Domaines concernés	Activités	Tâches	Produits/ Indicateurs Résultats	Respon sables	Périodes				Ressources			Sources de financement	Observations
							T1	T2	T3	T4	H	M	F		
					praticable										
24			Montage de la requête d'entretien du tronçon : Djalingo-Ouro.Haoussa-Djamboutou, Sarki.Yayi-Haigadjéwa-Baromé (40km)	Idem	40 km du Tronçon entretenu et praticable		X	X	X	X	X	X	90.000.000		idem
25			Montage de la requête d'entretien du tronçon : Babla.centre-Israël (10km)	- Etude du projet - Sélection du prestataire - Exécution - Réception - Gestion	10 km du Tronçon entretenu et praticable	Maire	X	X	X	X	X	X	25.000.000		idem
26			Montage de la requête d'entretien du tronçon : Houla-Dengui (20 km)	- Etude du projet - Sélection du prestataire - Exécution - Réception Gestion	20 km du Tronçon entretenu et praticable	Maire	X	X	X	X	X	X	50.000.000		idem
27	COMMUNE		Entretien des routes rurales	- Etude du projet - Sélection du prestataire - Exécution - Réception Gestion	Km entretenu et praticable	Maire	X	X	X	X	X	X	4 000 000	Commune	Fonds disponibles
28	MINEE	Eau	Création de 10 forages dans les villages : Bocklé (2), Kismatari, Perma, Babla Centre sanguéré Paul, Aouta, Badoudi, Sanguéré Ngal, Israel,	- Etude du projet - Sélection du prestataire - Exécution - Réception - Gestion	10 forages construits et fonctionnels	Maire, CPMC, RM	X	X	X	X	X	X	80 000 000	FEICOM	80 000 000 fonds disponibles au FEICOM La commune a créée 22 forages dans les villages
		Eau	Construction de 02 forages à EP de Mafa kilda et au CETIC de sanguéré Ngal,,	- Etude du projet - Sélection du prestataire - Exécution - Réception - Gestion	2 forages construits et fonctionnels	Maire, CPMC, RM	X	X	X	X	X	X	16.000.000	PNDP	Fonds disponibles



*Plan communal de Développement de Garoua III*

N°	Sources de mobilisation (Provenance)	Domaines concernés	Activités	Tâches	Produits/ Indicateurs Résultats	Respon sables	Périodes				Ressources			Sources de financement	Observations
							T1	T2	T3	T4	H	M	F		
			Construction d'un forage à l'école de Mayo.Dadi	- Etude du projet - Sélection du prestataire - Exécution - Réception - Gestion	01 forage construit et fonctionnel	Maire, CPMC, RM	X	X	X	X	X	X	8.000.000	PNDP Commune	Montage requête par la commune
			Equipement de 02 bureaux des maîtres à l'école de Mayo-Dadi	- Etude du projet - Sélection du prestataire - Exécution - Réception - Gestion	02 bureaux livrés	Maire, CPMC, RM	X	X	X	X	X	X	500.000	PNDP Commune	Montage requête par la commune
30		Eau	Réhabilitation des 10 forages (Babla centre, Perma, Sanguéré Ngal, sanguéré paul, Kismatari, Mayo daddi, Haigadjewa, Lakaré Djalingo, Harandé,Dengui) -réhabilitation de 10 puits (Pitoyel II, Djalingo Tchoumpa 1, Babla Lakaré, Bocklé, Bougoudoum, Mafa Ecole,Sodecoton Djalingo, Sarki Yayi iBadoudi, Lobi Kismatari)	- Etude du projet - Sélection du prestataire - Exécution - Réception - Gestion	10 forages réhabilités et fonctionnels	Maire, CPMC, RM	X	X	X	X	X	X	2 000 000	Commune	Fonds disponibles La commune a réhabilité 20 points d'eau dans les villages
31		Eau	Convention MINEE –Commune pour la maintenance des points d'eau	- Elaboration du TDR - Publication de l'AMI - Sélection du prestataire - Signature convention	Une Convention signée	Maire, CPMC, RM	X	X	X	X	X	X	PM	Commune	La commune se rapproche du MINEE pour les modalités et signature de la convention pour les entretiens des points d'eau Fonds disponibles
32		Energie	Electrification de l'hôtel de ville de Bocklé	- Etude du projet - Sélection du prestataire - Exécution - Réception - Gestion	Nombre de branchements réalisés	Maire, CPMC, RM	X	X	X	X	X	X	6.000.000	Commune	Fonds disponibles à la commune
		Energie	Connexion du village Babla	- Etude du projet	Nombre de	Maire,	X	X	X	X	X	X	3.774.372	Commune	Idem

*Plan communal de Développement de Garoua III*

N°	Sources de mobilisation (Provenance)	Domaines concernés	Activités	Tâches	Produits/ Indicateurs Résultats	Respon sables	Périodes				Ressources			Sources de financement	Observations
							T1	T2	T3	T4	H	M	F		
			Centre au réseau AES Sonel à partir de Kismatari)	- Sélection du prestataire - Exécution - Réception - Gestion	branchements réalisés	CPMC, RM									
		Energie	Renforcement du réseau électrique à Bocklé	- Etude du projet - Sélection du prestataire - Exécution, Réception - Gestion	Nombre de branchements réalisés	Maire, CPMC, RM	X	X	X	X	X	X	21.977.298	Commune	Idem
33	MINESEC	Education	Construction de 01 bloc de 2 salles de classes au Lycée de Sanguéré Paul, 01 bloc de 02 salles de classe au CETIC de Sanguéré Ngal et 01 bloc de 02 salles de classe au CES de Djalingo	- Etude du projet - Sélection du prestataire - Exécution - Réception - Gestion	06 salles de classes construites et équipées	Maire, CPMC, RM	X	X	X	X	X	X	1.000.000	Commune	62 615 979 Fonds disponibles au MINESEC, montage de la requête par la commune Voir plan type
			Equipement de 60 tables-bancs au Lycée de Sanguéré Paul, 60 tables-bancs au CETIC de Sanguéré Ngal et 60 tables-bancs au CES de Djalingo	- Etude du projet - Sélection du prestataire - Exécution - Réception - Gestion	06 salles de classes construites et équipées	Maire, CPMC, RM	X	X	X	X	X	X	5.500.000	PNDP Commune	Fonds disponibles Montage requête par la commune
35	MINPROFF	Activités Génératrices de Revenus (AGR)	Sensibilisation, mobilisation et suivi des GICs et Associations des femmes en vue de s'inscrire au CPF et monter des projets en vue de les soumettre au MINPROFF pour bénéficier des appuis à la lutte contre la pauvreté des femmes	- Elaboration d'un répertoire des GIC et Associations - Tenue des réunions de sensibilisation - Formation aux techniques de montage des dossiers	Nombre de requêtes montées et financées	Maire, CPMC, RM	X	X	X	X	X	X	500.000	Commune	Fonds rotatifs de 14.000.000 F disponibles au MINPROFF/IADM, Montage des projets par les GICs et associations des femmes, Adhésion au CPF
36	MINEDUB	Education	Construction d'un bloc de 2 salles de classe à EP Bilingue de Bocklé	- Etude du projet - Sélection du prestataire - Exécution - Réception - Gestion	2 salles de classe construites et équipées	Maire, CPMC, RM	X	X	X	X	X	X	16.000 000	Commune PNDP	Fonds disponibles au PNDP, montage requête par la commune Plan type MINEDUB
			Equipement en table-bancs à EP	- Etude du projet	60 tables-	Maire,	X	X	X	X	X	X	1.800.000	PNDP	Fonds disponibles

*Plan communal de Développement de Garoua III*

N°	Sources de mobilisation (Provenance)	Domaines concernés	Activités	Tâches	Produits/ Indicateurs Résultats	Respon sables	Périodes				Ressources			Sources de financement	Observations
							T1	T2	T3	T4	H	M	F		
			Bilingue de Bocklé (60)	- Sélection du prestataire - Exécution - Réception - Gestion	bancs livrés	CPMC, RM								Commune	PNDP
			Construction d'un bloc de 2 salles de classe, équipées et avec latrines à Mayo-Daddi	- Etude du projet - Sélection du prestataire - Exécution - Réception - Gestion	2 salles de classe construites et équipées	Maire, CPMC, RM	X	X	X	X	X	X	16.000 000	Commune PNDP	Fonds disponibles au PNDP, montage requête par la commune Plan type MINEDUB
37		Education	Réhabilitation de 2 salles de classe à Doholo	- Etude du projet - Sélection du prestataire - Exécution - Réception - Gestion	02 salles de classe réhabilitées et fonctionnelles	Maire, CPMC, RM	X	X	X	X	X	X	6 000 000	Commune	Fonds disponibles
38		Education	Equipement en table-bancs aux écoles de Djamboutou, Sanguéré Paul, Mayo Daddi, Djalingo, Babla II, Perma, Badoudi, Pitoayel II)	- Etude du projet - Sélection du prestataire - Exécution - Réception - Gestion	300 tables-bancs distribués dans 07 écoles	Maire, CPMC, RM	X	X	X	X	X	X	9 000 000	PNDP Commune	Montage requête par la commune
39		Education	Fabrication d'un bureau du maître à l'école publique bilingue de Bocklé	- Etude du projet - Sélection du prestataire - Exécution - Réception - Gestion	02 bureaux livrés	Maire, CPMC, RM	X	X	X	X	X	X	500 000	PNDP Commune	fonds disponibles au PNDP, Plan type MINEDUB 500 000,
44		Education	Construction d'01 bloc latrines à 6 compartiments à l'EP Bilingue de Bocklé	- Etude du projet - Sélection du prestataire - Exécution - Réception - Gestion	06 latrines construites et fonctionnelles	Maire, CPMC, RM	X	X	X	X	X	X	3.500 000	PNDP Commune	Fonds disponibles
45		Education	Achat matériels didactiques (paquets minimums)	- Etude du projet - Sélection du prestataire - Exécution - Réception	Paquet minimum acquis et disponible	Maire, CPMC, RM	X	X	X	X	X	X	4 000 000	Commune MINEDUB	Fonds disponibles à la commune

*Plan communal de Développement de Garoua III*

N°	Sources de mobilisation (Provenance)	Domaines concernés	Activités	Tâches	Produits/ Indicateurs Résultats	Respon sables	Périodes				Ressources			Sources de financement	Observations
							T1	T2	T3	T4	H	M	F		
				- Gestion											
46	MINSANTE	Santé	Construction d'un Centre de Santé Intégré (CSI) à Bocklé	- Etude du projet - Sélection du prestataire - Exécution - Réception - Gestion	Un CSI construit et opérationnel	Maire	X	X	X	X	X	X	20 000 000	PNDP Commune	Fonds disponibles au PNDP
47		Santé	Construction d'une pharmacie au Centre de Santé Intégré de Kismatari	- Etude du projet - Sélection du prestataire - Exécution - Réception - Gestion	Une pharmacie construite	Maire	X	X	X	X	X	X	7 500 000	Commune PNDP	Fonds disponibles au PNDP
48		Santé	Construction d'une salle d'hospitalisation au Centre de Santé Intégré de Dengui	- Etude du projet - Sélection du prestataire - Exécution - Réception - Gestion	Une salle d'hospitalisation construite	Maire	X	X	X	X	X	X	7 500 000	Commune PNDP	Fonds disponibles au PNDP
49	MINEPIA	Elevage	Construction d'un hangar au marché à bétail de Djalingo	- Etude du projet - Sélection du prestataire - Exécution - Réception - Gestion	Un hangar construit et réceptionné	Maire	X	X	X	X	X	X	2 000 000	Commune	Fonds disponibles
50		Elevage	Construction des hangars dans les abattoirs de Djalingo et de Sanguéré Paul	- Etude du projet - Sélection du prestataire - Exécution - Réception - Gestion	Un hangar construit et réceptionné	Maire	X	X	X	X	X	X	2 600 000	Commune	Fonds disponibles à la commune
51		Elevage	Aménagement de l'abattoir de Babla Centre	- Etude du projet - Sélection du prestataire - Exécution - Réception - Gestion	Un abattoir aménagé et opérationnel	Maire	X	X	X	X	X	X	1 000 000	Commune	Fonds disponibles à la commune
52	Commune		Investissement	- Etude des microprojets		Maire	X	X	X	X	X	X	27 000 000	Produits de l'impôt libérateurs	Sensibilisation au civisme fiscal

*Plan communal de Développement de Garoua III*

N°	Sources de mobilisation (Provenance)	Domaines concernés	Activités	Tâches	Produits/ Indicateurs Résultats	Responsables	Périodes				Ressources			Sources de financement	Observations
							T1	T2	T3	T4	H	M	F		
				- Sélection du prestataire - Exécution, Réception - Gestion											
53		investissement	Construction d'un Parking (Hangar) à la commune	- Etude du projet - Sélection du prestataire - Exécution, Réception - Gestion	Un parking construit	Maire	X	X	X	X	X	X	2 837 372	Commune	Fonds disponibles
54		investissement	Aménagement de l'enceinte de la commune	- Etude du projet - Sélection du prestataire - Exécution, Réception - Gestion	Enceinte de la commune aménagée	Maire	X	X	X	X	X	X	3 500 000	Commune	Fonds disponibles
55	FEICOM		Investissement	-		Maire	X	X	X	X	X	X	24 000 000	Taxes communales directes	Sensibilisation au civisme fiscal
56			Investissement				X	X	X	X	X	X	3 900 000	Taxes communales indirectes	Sensibilisation au civisme fiscal
<b>Total</b>												<b>804 389 042</b>			

6.3.3 Plan de financement du PCD

Secteurs	Activités	Coût	Apports partenaires/bailleurs			Apport de la commune			Observations
			bailleur	Subvention	Crédit	Fonds de concours	Taux (%)	Financier	
MINPMEESA	Organisation du salon communal de l'artisanat	1 000 000					0%	500 000	Une fois/2 ans (fonds disponible)
	Etude de faisabilité et Sensibilisation des opérateurs à l'installation d'une unité de transformation du beurre de Karité	500 000		0			0%	500 000	Montant variable selon la requête (10-100 000 000) et disponible au PACD-PME
	Sensibilisation, mobilisation et suivi des OP en vue du montage des requêtes et de la soumettre au PAOPES en vue de l'acquisition des Matériels agricoles	500 000		0			0%	500 000	Montant variable selon la requête (10-100 000 000) et disponible au PAOPES
AGRICULTURE	Sensibilisation, mobilisation et suivi des OP en vue du montage des requêtes et de la soumettre au MINADER en vue de l'acquisition des Intrants et matériels agricoles	500 000		0			0%	500 000	1 000 000 par GIC
	Construction et équipement de la Délégation d'arrondissement de l'Agriculture de Garoua 3 (DAMINADER)	100 500 000		100 000 000			0%	500 000	Ressources transférées à la commune
	Sensibilisation, mobilisation et suivi des OP en vue du montage des requêtes et de les soumettre au MINADER en vue de l'acquisition des Matériels agricoles, de magasins de stockage, du conseil agricoles et, environnemental	500 000		0			0%	500 000	Sensibilisation des groupements et appui aux montages des requêtes par la commune.
	Sensibilisation, mobilisation et suivi des OP en vue du montage des requêtes et de les soumettre au PVBF pour l'Aménagement des espaces agricoles et l'acquisition en matériels d'irrigation	500 000		0			0%	500 000	Ancienneté (02 ans), sensibilisation de la commune et appui au montage des requêtes
	Acquisition matériels en vue de l'acquisition des matériels agricoles et intrants au PNAFM	12 500 000		12 000 000			0%	500 000	12 000 000, Fonds disponibles au PNAFM
CULTURE	Construction d'un musée municipal	30 500 000		30 000 000			0%	500 000	Fonds transférer (voir MINCULT pour procédure)
	Bibliothèque municipale	30 500 000		30 000 000			0%	500 000	Fonds transférer (voir MINCULT pour procédure)
	Manifestation officielle, fêtes et cérémonies	2 100 000		2 000 000			0%	100 000	Fonds disponible
MINEFOP	Création et Construction et équipement des SAR/SM	50 500 000		50 000 000			0%	500 000	Requête montée par la commune et adressée au ministre (fonds disponible)
MINAS	Acquisition de l'appareillage (béquille, tricycle, canne blanche, etc.)	1 500 000		1 000 000			0%	500 000	1 000 000, Fonds disponibles au MINAS
MINPROFF	Sensibilisation des jeunes à la recherche de Financement des activités agro-pastorales, coutures et AGR,	500 000		0				500 000	1 million/individu/an et 25 million/groupe, 1 groupe 2012 et 10 groupes de jeunes
MINJEUNE	Sensibilisation des jeunes à la demande d'appui au financement des activités de fabrication du matériel sportif	500 000		0				500 000	
	Création et ouverture de 06 CAF et prise en charge des alphabétiseurs	3 860 000		3 360 000				500 000	3.360.000, fonds disponibles au PNA
MINTP	Entretien du tronçon : Bocklé »-Kismatari-Perma (10 km)	40 000 000		40 000 000			0%	0	La commune doit rappeler le

*Plan communal de Développement de Garoua III*

Secteurs	Activités	Coût	Apports partenaires/bailleurs				Apport de la commune			Observations
			bailleur	Subvention	Crédit	Fonds de concours	Taux (%)	Financier	Nature	
										MINTP pour la programmation de l'entretien des routes.
	Entretien du tronçon :Sanguér.Paul-Babla (15 km)	45 000 000		45 000 000			0%	0		idem
	Entretien du tronçon :Carrefour. Djalingo-Mayo.Dadi-Kawtal-Maïda (20 km)	55 000 000		55 000 000			0%	0		idem
	Entretien du tronçon : Djalingo-Badoudi (07km)	25 000 000		25 000 000			0%	0		idem
	Entretien du tronçon : Bocklé-Laïndé.Bilondé (10 km)	30 000 000		30 000 000			0%	0		idem
	Entretien du tronçon : Babla.Lakaré-Ptoayel (04km)	15 000 000		15 000 000			0%	0		idem
	Entretien du tronçon : Bocklé-Quartier Lélé-Qtier Oumarou Maoundé (04 km)	15 000 000		15 000 000			0%	0		idem
	Entretien du tronçon : Djalingo-Ouro.Haoussa-Djamboutou, Sarki.Yayi-Haïgadjéw a-Baromé (40km)	90 000 000		90 000 000			0%	0		idem
	Entretien du tronçon : Babla.centre-Israél (10km)	25 000 000		25 000 000			0%	0		idem
	Entretien du tronçon : Houla-Dengui (20 km)	50 000 000		50 000 000			0%	0		idem
	Entretien des routes rurales	4 000 000		0			0%	4 000 000		Fonds disponibles
Eau	Construction de 10 forages dans les villages : Bocklé (2), Kismatari, Perma, Babla Centre sanguéré Paul, Aouta, Badoudi, Sanguéré Ngal, Israel,	80 000 000		80 000 000				0		80 000 000 fonds disponibles au FEICOM
Education de Base	Construction d'01 bloc de 02 salles de classe à l'EP de Mafa kilda et CETIC de sanguéré Ngal.,	16 000 000		16 000 000						Fonds disponibles
Education de Base	Construction d'01 bloc de 02 salles de classe au CETIC de sanguéré Ngal	18 000 000		18 000 000						
Eau	Construction de 10 forages Sanguéré Ngaoundéré, Bibd, Plateau, Maïssanou, Djamboutou, Babla bananré, djalingo Tchoumpa 2,, Moundangré djalingo, Ouro Haoussa, Bawo Hosséré,	96 000 000		80 000 000				16 000 000		Montage requête par la commune
Eau	Construction de 16 forages	143 400 000		139 700 000				3 700 000	139700000	136.000.000 F Disponibles Ambassade Japon Montage requête par la commune (Contribution : 200.000 F/forage)
Education de Base	Equipement de 02 bureaux des maîtres à l'école de Mayo-Dadi	1 000 000		500 000				500 000		Montage requête par la commune
Education de Base	Construction d'01 bloc de 2 salles de classe et équipées l'EP de Dengui	16 500 000		16 000 000				500 000		(Travaux en cours)
Education de Base	Construction d'01 bloc de 2 salles de classe et équipées l'EP de Laïnguel	16 500 000		16 000 000				500 000		(Travaux en cours)
Eau	Construction de 10 puits dans les villages : Nassarao Aouta, Dargala massa, Kourmi, toupouriré Djalingo, Taparé Tchoumpa 1, Patouga, Mafa Douka, Ngobara, Amazonie, Maïdadi :	45 500 000		45 000 000				500 000		Montage requête par la commune
Eau	Réhabilitation des 10 forages (Babla centre, Perma, Sanguéré Ngal, sanguéré paul, Kismatari, Mayo daddi, Haïgadjéwa, Lakaré Djalingo, Harandé, Dengui)	2 000 000		1 000 000				1 000 000		Fonds disponibles
Eau	Réhabilitation de 10 puits (Pitoay el II, Djalingo Tchoumpa 1, Babla Lakaré, Bocklé, Bougoudoum, Mafa Ecole, Sodécoton Djalingo, Sarki Yay i Badoudi, Lobi Kismatari)	4 000 000		2 000 000				2 000 000		La commune a réhabilité 20 points d'eau dans les villages

*Plan communal de Développement de Garoua III*

Secteurs	Activités	Coût	Apports partenaires/bailleurs				Apport de la commune			Observations
			bailleur	Subvention	Crédit	Fonds de concours	Taux (%)	Financier	Nature	
Eau	Convention MINEE – Commune pour la maintenance des points d'eau	0		0						La commune se rapproche du MINEE pour les modalités et signature de la convention pour les entretiens des points d'eau
Energie	Electrification de l'hôtel de ville de Bocklé	6 000 000		0				6 000 000		Fonds disponibles à la commune
Energie	Connexion du village Babla Centre au réseau AES Sonel à partir de Kismatari)	3 774 372		0				3 774 372		Idem
Energie	Renforcement du réseau électrique à Bocklé	21 977 298		0				21 977 298		Idem
Education de base	Construction de 01 bloc de 2 salles de classes au Lycée de Sanguéré Paul, 01 bloc de 02 salles de classe au CETIC de Sanguéré Ngai et 01 bloc de 02 salles de classe au CES de Djalingo	63 615 979		62 615 979				1 000 000		62 615 979 F (Fonds disponibles au MINESEC, Montage requête)
Education de base	Equipement de 60 tables-bancs au Lycée de Sanguéré Paul, 60 tables-bancs au CETIC de Sanguéré Ngai et 60 tables-bancs au CES de Djalingo	6 000 000		5 500 000				500 000		Fonds disponibles
MINPROFF	Sensibilisation, mobilisation et suivi des GICs et Associations des femmes en vue de s'inscrire au CPF et monter des projets en vue de les soumettre au MINPROFF pour bénéficier des appuis à la lutte contre la pauvreté des femmes	1 000 000		500 000				500 000		Fonds rotatifs de 14.000.000 F disponibles au MINPROFF/IADM, Montage des projets par les GICs et associations des femmes, Adhésion au CPF
Education de base	Construction d'un bloc de 2 salles de classe à EP Bilingue de Bocklé	16 000 000		16 000 000			15%			Fonds disponibles au PNDP, montage requête par la commune
Education de base	Equipement table-bancs EP Bilingue de Bocklé (60)	1 800 000		1 800 000			15%			Fonds disponibles PNDP
Education de base	Construction d'un bloc de 2 salles de classe, équipées et avec latrines	16 000 000		16 000 000			15%			Fonds disponibles au PNDP, montage requête par la commune
Education de base	Réhabilitation de 2 salles de classe à Doholo	6 000 000		0				6 000 000		Fonds disponibles
Education de base	Equipement table-bancs Djamboutou, Sanguéré Paul, Mayo Daddi, Djalingo, Babla II, Perma, Badoudi, Pitoaye II)	6 000 000		5 500 000				500 000		Montage requête par la commune
Education de base	Bureau du maître à l'école publique bilingue de Bocklé	500 000					15%	500 000		Fonds disponibles au PNDP, Plan type MINEDUB
Education de base	Construction d'un bloc école maternelle à Sanguéré.Paul	26 500 000		26 000 000				500 000		26 000 000, Fonds transférés, montage requête par la commune,
Education de	Equipement école maternelle de Sanguéré.Paul	1 500 000		1 000 000				500 000		1 000 000 F, Fonds transférés,



*Plan communal de Développement de Garoua III*

Secteurs	Activités	Coût	Apports partenaires/bailleurs				Apport de la commune			Observations
			bailleur	Subvention	Crédit	Fonds de concours	Taux (%)	Financier	Nature	
base										montage requête par la commune
Education de base	Clôture à l'école publique de Mafa.Kilda	1 000 000		500 000				500 000		28 000 000F, montage requête par la commune
Education de base	Construction logement d'astreint à Kismatari	135 500 000		135 000 000				500 000		13 500 000 F, montage requête par la commune
Education de base	Construction d'01 bloc latrines à 6 compartiments à l'EP Bilingue de Bocklé	4 000 000		3 500 000				500 000		3 500 000 F, Montage requête par la commune
Education de base	Achat matériels didactiques (paquets minimums)	4 000 000		0				4 000 000		Fonds disponibles à la commune
Santé	Construction d'un Centre de Santé Intégré (CSI) à Bocklé	23 500 000		20 000 000			15%	3 500 000		Fonds disponibles au PNDP
Santé	Construction d'une pharmacie au Centre de Santé Intégré de Kismatari	9 125 000		7 500 000			15%	1 625 000		Fonds disponibles au PNDP
Santé	Construction d'une salle d'hospitalisation au Centre de Santé Intégré de Dengui	9 125 000		7 500 000			15%	1 625 000		Fonds disponibles au PNDP
Elev age	Construction d'un hangar au marché à bétail de Djalingo	2 000 000		0				2 000 000		Fonds disponibles
Elev age	Construction des hangars dans les abattoirs de Djalingo et de Sanguéré Paul	2 600 000		0				2 600 000		Fonds disponibles à la commune
Elev age	Aménagement de l'abattoir de Babla Centre	1 000 000		0				1 000 000		Fonds disponibles à la commune
Commune	Investissement	27 000 000		0				27 000 000		Sensibilisation au civisme fiscal
Commune	Construction d'un Parking (Hangar) à la commune	2 837 372		0				2 837 372		Fonds disponibles
Commune	Aménagement de l'enceinte de la commune	3 500 000		0				3 500 000		Fonds disponibles
Commune	Investissement	24 000 000		0				24 000 000		Sensibilisation au civisme fiscal
Commune	Investissement	3 900 000		0				3 900 000		Sensibilisation au civisme fiscal
		<b>1 507 115 021</b>						<b>157 639 042</b>		

**6.3.4 Plan opérationnel en faveur des populations vulnérables handicapés et veuves**

Lors du diagnostic participatif au niveau des villages, des facilitateurs ont recensé des personnes vulnérables (veuves, handicapés, vieillards, etc.). Le tableau ci-dessous présente un plan d'assistance à ces personnes vulnérables.

Tableau n°17 : **Plan opérationnel des personnes vulnérables**

Actions/activités	Tâches	Resp.	Période				Ressources			Indicateurs	Coût	Observations
			T1	T2	T3	T4	H	M	F			
Assistance aux veuves	Identification des personnes vulnérables	Maire, commission des affaires sociales								Liste des veuves identifiées	500.000	
	Identification des besoins et Evaluation des besoins									Besoins connus	4.000.000	
	Acquisition des dons									Quantité de dons acquis et disponible	5.000.000	
	Organisation et remises des dons									Comité mise en place	300.000	
Assistance aux handicapés moteurs	Identification des personnes par types d'handicapes	Maire, commission des affaires sociales								Liste des handicapés établie	500.000	
	Identification et évaluation des besoins									Besoins connus	1.000.000	
	Acquisition des appareillages (béquilles, tricycles...)									Nbre d'appareils acquis	5.000.000	
	Organisation et remises des appareils									Nbre de bénéficiaires	300.000	
Assistance aux handicapés visuels	Identification des besoins et Evaluation des besoins	Maire, commission des affaires sociales								Nbre d'handicapés visuels identifiés	500.000	
	Acquisition des appareillages (cane blanche, lunettes optiques ...)									Nbre d'appareillage acquis	3.500.000	
	Organisation et remises des appareillages									Besoins connus	3.000.000	
<b>Total</b>										<b>23.600.000</b>		

**6.4. Plan de Passation des marchés du PIA**

Tableau n°18 : Plan de passation des marchés du PIA (enlever les dates réalisées)

Désignation	Elaboration de la Requête		Elaboration de la Convention		Préparation (TDR, DAO/Cotation, DP)	Consultation, Avis d'Appel d'Offres, Invitation		Evaluation technique et financière		Non objection de la commune		Négociation du contrat		Attribution et signature du contrat		Exécution		Réception provisoire		Observations
	Date prévue	Date réalisée	Date prévue	Date réalisée		Date prévue	Date réalisée	Date prévue	Date réalisée	Date prévue	Date réalisée	Date prévue	Date réalisée	Date prévue	Date réalisée	Date prévue	Date réalisée	Date prévue	Date réalisée	
Organisation du salon communal de l'artisanat	29/03/12																			
Construction unité de production de beurre de Karité	01/08/11		07/09/11		15/09/11	22/09/11		25/10/11		29/10/11		01/11/11		01/11/11		01/11/11		07/03/12		
Acquisition des Matériels agricoles PAOPES	01/08/11		07/09/11		15/09/11	22/09/11		25/10/11		29/10/11		01/11/11		01/11/11		01/11/11		07/03/12		
Acquisition des Intrants et matériels agricoles au MINADER	01/08/11		07/09/11		15/09/11	22/09/11		25/10/11		29/10/11		01/11/11		01/11/11		01/11/11		07/03/12		
Construction et équipement de la Délégation d'arrondissement de l'Agriculture de Garoua 3 (DAMINADER)	01/08/11		07/09/11		15/09/11	22/09/11		25/10/11		29/10/11		01/11/11		01/11/11		01/11/11		07/03/12		
Construction des magasins de stockage des produits agricoles	01/08/11		07/09/11		15/09/11	22/09/11		25/10/11		29/10/11		01/11/11		01/11/11		01/11/11		07/03/12		
Aménagement des bas-fonds et acquisition des matériels d'irrigation	01/08/11		07/09/11		15/09/11	22/09/11		25/10/11		29/10/11		01/11/11		01/11/11		01/11/11		07/03/12		
Construction musée municipal	01/08/11		07/09/11		15/09/11	22/09/11		25/10/11		29/10/11		01/11/11		01/11/11		01/11/11		07/03/12		
Construction d'une bibliothèque municipale	01/08/11		07/09/11		15/09/11	22/09/11		25/10/11		29/10/11		01/11/11		01/11/11		01/11/11		07/03/12		
Création et Construction et équipement des SAR/SM	01/08/11		07/09/11		15/09/11	22/09/11		25/10/11		29/10/11		01/11/11		01/11/11		01/11/11		07/03/12		
Acquisition de l'appareillage (béquille, tricycle, canne blanche, etc.)	01/08/11		07/09/11		15/09/11	22/09/11		25/10/11		29/10/11		01/11/11		01/11/11		01/11/11		07/03/12		
Appui au Financement des activités agro-pastorales, coutures et AGR,	01/08/11		07/09/11		15/09/11	22/09/11		25/10/11		29/10/11		01/11/11		01/11/11		01/11/11		07/03/12		
Appui financement des activités de fabrication du matériel sportif	01/08/11		07/09/11		15/09/11	22/09/11		25/10/11		29/10/11		01/11/11		01/11/11		01/11/11		07/03/12		
Construction de 06 centres d'alphabétisation Fonctionnelle	01/08/11		07/09/11		15/09/11	22/09/11		25/10/11		29/10/11		01/11/11		01/11/11		01/11/11		07/03/12		

*Plan communal de Développement de Garoua III*

Désignation	Elaboration de la Requête		Elaboration de la Convention		Préparation (TDR, DAO/Cotation, DP)	Consultation, Avis d'Appel d'Offres, Invitation		Evaluation technique et financière		Non objection de la commune		Négociation du contrat		Attribution et signature du contrat		Exécution		Réception provisoire		Observations
	Date prévue	Date réalisée	Date prévue	Date réalisée		Date prévue	Date réalisée	Date prévue	Date réalisée	Date prévue	Date réalisée	Date prévue	Date réalisée	Date prévue	Date réalisée	Date prévue	Date réalisée	Date prévue	Date réalisée	
Entretien des pistes rurales (140 km)	01/08/11		07/09/11		15/09/11	22/09/11		25/10/11		29/10/11		01/11/11		01/11/11		01/11/11		07/03/12		
Construction de 28 forages et 10 puits	01/08/11		07/09/11		15/09/11	22/09/11		25/10/11		29/10/11		01/11/11		01/11/11		01/11/11		07/03/12		Localités, voir "PIA"
Réhabilitation des 10 forages	01/08/11		07/09/11		15/09/11	22/09/11		25/10/11		29/10/11		01/11/11		01/11/11		01/11/11		07/03/12		
Equipement de 02 bureaux des maîtres à l'école de Mayo-Daddi	01/08/11		07/09/11		15/09/11	22/09/11		25/10/11		29/10/11		01/11/11		01/11/11		01/11/11		07/03/12		
Convention MINEE – Commune pour la maintenance des points d'eau	01/08/11		07/09/11		15/09/11															
Electrification de l'hôtel de ville de Bocklé	01/08/11		07/09/11		15/09/11	22/09/11		25/10/11		29/10/11		01/11/11		01/11/11		01/11/11		07/03/12		
Connexion du village Babla Centre au réseau AES Sonel à partir de Kismatari)	01/08/11		07/09/11		15/09/11	22/09/11		25/10/11		29/10/11		01/11/11		01/11/11		01/11/11		07/03/12		
Renforcement du réseau électrique à Bocklé	01/08/11		07/09/11		15/09/11	22/09/11		25/10/11		29/10/11		01/11/11		01/11/11		01/11/11		07/03/12		
Construction de 01 bloc de 2 salles de classes au Lycée de Sanguéré Paul, 01 bloc de 02 salles de classe au CETIC de Sanguéré Ngal et 01 bloc de 02 salles de classe au CES de Djalingo	01/08/11		07/09/11		15/09/11	22/09/11		25/10/11		29/10/11		01/11/11		01/11/11		01/11/11		07/03/12		
Equipement de 60 tables-bancs au Lycée de Sanguéré Paul, 60 tables-bancs au CETIC de Sanguéré Ngal et 60 tables-bancs au CES de Djalingo	01/08/11		07/09/11		15/09/11	22/09/11		25/10/11		29/10/11		01/11/11		01/11/11		01/11/11		07/03/12		
Inscription des associations féminines et demande d'appui financier	01/08/11		07/09/11		15/09/11	22/09/11		25/10/11		29/10/11		01/11/11		01/11/11		01/11/11		07/03/12		
Construction d'un bloc de 2 salles de classe à EP Bilingue de Bocklé	01/08/11		07/09/11		15/09/11	22/09/11		25/10/11		29/10/11		01/11/11		01/11/11		01/11/11		07/03/12		

*Plan communal de Développement de Garoua III*

Désignation	Elaboration de la Requête		Elaboration de la Convention		Préparation (TDR, DAO/Cotation, DP)	Consultation, Avis d'Appel d'Offres, Invitation		Evaluation technique et financière		Non objection de la commune		Négociation du contrat		Attribution et signature du contrat		Exécution		Réception provisoire		Observations
	Date prévue	Date réalisée	Date prévue	Date réalisée		Date prévue	Date réalisée	Date prévue	Date réalisée	Date prévue	Date réalisée	Date prévue	Date réalisée	Date prévue	Date réalisée	Date prévue	Date réalisée	Date prévue	Date réalisée	
Equipement table-bancs EP Bilingue de Bocklé (60)	01/08/11		07/09/11		15/09/11	22/09/11		25/10/11		29/10/11		01/11/11		01/11/11		01/11/11		07/03/12		
Construction d'un bloc de 2 salles de classe, équipées et avec latrines	01/08/11		07/09/11		15/09/11	22/09/11		25/10/11		29/10/11		01/11/11		01/11/11		01/11/11		07/03/12		
Réhabilitation de 2 salles de classe à Doholo	01/08/11		07/09/11		15/09/11	22/09/11		25/10/11		29/10/11		01/11/11		01/11/11		01/11/11		07/03/12		
Equipement table-bancs Djamboutou, Sanguéré Paul, Mayo Daddi, Djalingo, Babla II, Perma, Badoudi, Pitoayel II)	01/08/11		07/09/11		15/09/11	22/09/11		25/10/11		29/10/11		01/11/11		01/11/11		01/11/11		07/03/12		
Construction du Bureau du maître à l'école publique bilingue de Bocklé	01/08/11		07/09/11		15/09/11	22/09/11		25/10/11		29/10/11		01/11/11		01/11/11		01/11/11		07/03/12		
Construction d'un bloc école maternelle à Sanguéré.Paul	01/08/11		07/09/11		15/09/11	22/09/11		25/10/11		29/10/11		01/11/11		01/11/11		01/11/11		07/03/12		
Equipement école maternelle de Sanguéré.Paul	01/08/11		07/09/11		15/09/11	22/09/11		25/10/11		29/10/11		01/11/11		01/11/11		01/11/11		07/03/12		
Clôture à l'école publique de Mafa.Kilda	01/08/11		07/09/11		15/09/11	22/09/11		25/10/11		29/10/11		01/11/11		01/11/11		01/11/11		07/03/12		
Construction logement d'astreint à Kismatari	01/08/11		07/09/11		15/09/11	22/09/11		25/10/11		29/10/11		01/11/11		01/11/11		01/11/11		07/03/12		
Construction d'01 bloc latrines à 6 compartiments à l'EP Bilingue de Bocklé	01/08/11		07/09/11		15/09/11	22/09/11		25/10/11		29/10/11		01/11/11		01/11/11		01/11/11		07/03/12		
Achat matériels didactiques (paquets minimums)	01/08/11		07/09/11		15/09/11	22/09/11		25/10/11		29/10/11		01/11/11		01/11/11		01/11/11		07/03/12		
Construction d'un Centre de Santé Intégré (CSI) à Bocklé	01/08/11		07/09/11		15/09/11	22/09/11		25/10/11		29/10/11		01/11/11		01/11/11		01/11/11		07/03/12		
Construction d'une pharmacie au Centre de Santé Intégré de Kismatari	01/08/11		07/09/11		15/09/11	22/09/11		25/10/11		29/10/11		01/11/11		01/11/11		01/11/11		07/03/12		
Construction d'une salle d'hospitalisation au Centre de Santé Intégré de Dengui	01/08/11		07/09/11		15/09/11	22/09/11		25/10/11		29/10/11		01/11/11		01/11/11		01/11/11		07/03/12		

*Plan communal de Développement de Garoua III*

Désignation	Elaboration de la Requête		Elaboration de la Convention		Préparation (TDR, DAO/Cotation, DP)	Consultation, Avis d'Appel d'Offres, Invitation		Evaluation technique et financière		Non objection de la commune		Négociation du contrat		Attribution et signature du contrat		Exécution		Réception provisoire		Observations
	Date prévue	Date réalisée	Date prévue	Date réalisée		Date prévue	Date réalisée	Date prévue	Date réalisée	Date prévue	Date réalisée	Date prévue	Date réalisée	Date prévue	Date réalisée	Date prévue	Date réalisée	Date prévue	Date réalisée	
Construction d'un hangar au marché à bétail de Djalingo	01/08/11		07/09/11		15/09/11	22/09/11		25/10/11		29/10/11		01/11/11		01/11/11		01/11/11		07/03/12		
Construction des hangars dans les abattoirs de Djalingo et de Sanguéré Paul	01/08/11		07/09/11		15/09/11	22/09/11		25/10/11		29/10/11		01/11/11		01/11/11		01/11/11		07/03/12		
Aménagement de l'abattoir de Babla Centre	01/08/11		07/09/11		15/09/11	22/09/11		25/10/11		29/10/11		01/11/11		01/11/11		01/11/11		07/03/12		
Construction d'un Parking (Hangar) à la commune	01/08/11		07/09/11		15/09/11	22/09/11		25/10/11		29/10/11		01/11/11		01/11/11		01/11/11		07/03/12		
Aménagement de l'enceinte de la commune	01/08/11		07/09/11		15/09/11	22/09/11		25/10/11		29/10/11		01/11/11		01/11/11		01/11/11		07/03/12		

*Septième partie :*  
**MECANISME DE SUIVI-EVALUATION**

- 7.1. *Composition et attributions du comité de suivi-évaluation du PCD***
- 7.2. *Indicateurs de suivi et d'évaluation (par rapport au PIA)***
- 7.3. *Dispositif, outils et fréquence du reporting***
- 7.4. *Mécanisme de préparation du PIA et de révision du PCD***

## 7. MECANISME DE SUIVI-EVALUATION

### 1. Activités

Au niveau communal les activités en matière de suivi-évaluation sont :

- La programmation des activités communales ;
- Le suivi de l'exécution des activités ;
- L'évaluation des impacts socio-économiques et environnementaux.

Les tâches qui se rapportent à ces activités sont :

- La collecte de données sur le terrain
- L'appui technique aux communautés
- La production des rapports de suivi au niveau communal

### 2. Acteurs

Au niveau communal, les acteurs du suivi-évaluation sont :

- Le maire et le reste de l'exécutif communal;
- L'agent communal de développement ;
- Les services déconcentrés de l'Etat ;
- Les OAL et prestataires de services impliqués dans la mise en œuvre du PCD et des microprojets ;
- Les représentants des communautés bénéficiaires des microprojets ;
- Les organisations/associations à base communautaire.

Tableau 19 : Synthèse des responsabilités et tâches des acteurs de S&E au niveau communal

Responsabilités	Tâches	Outils	résultat attendu	Périodicité	Acteurs
Gestion participative de l'information sur la mise en œuvre du PDC	Collecte des données	Différents outils de collecte des données Fiches de suivi des activités réalisées au niveau communal ;	Fiches de collectes renseignées	Continue	Agent communal
	Production et transmission des rapports au niveau régional	Tableaux de consolidation des informations ; Tableau de bord sur la situation des indicateurs de suivi de la Commune concernée (prévisions, réalisations, taux de réalisation).	Rapports	Trimestrielle	Agent communal
Appui technique aux communautés	Formation sur le suivi participatif, et les outils de collecte des données	Manuel de suivi-évaluation Outils de collecte des données	Agents formés	Continue	ONG/prestataires de service Services déconcentrés de l'Etat Equipe Programme

### 3. Les outils

Comme outils pour le suivi évaluation au niveau communal, nous avons :

- Le PCD
- Le PIA
- Le plan de campagne
- Les rapports périodiques des agents communaux
- Les diverses fiches de collecte des données



## 4.2. MÉTHODOLOGIE DE SUIVI-ÉVALUATION

### Programmation des activités communales

Elle constitue la suite logique de la budgétisation. Une fois le budget de la commune adopté, le maire assisté de l'agent communal de développement procède à la programmation annuelle des activités prévues. Cette programmation indique pour chaque activité, le coût, le responsable, le délai de réalisation (date de début date de fin), les indicateurs. Une fois achevée, cette programmation est partagée avec l'ensemble des personnes concernées et publiée pour information du grand public. De cette programmation annuelle, se déclinent des programmations semestrielle, trimestrielle et mensuelle.

### Suivi de l'exécution des activités

Le suivi de l'exécution des activités concerne à la fois les activités financées dans le cadre du PNDP et les autres activités de la commune. Les activités financées dans le cadre du PNDP sont régies par deux conventions et comprennent en particulier : (i) l'actualisation ou l'élaboration du PDC, (ii) le coût des études techniques et environnementales préalables des microprojets (max 4 %), (iii) la réalisation des microprojets, (iv) le contrôle de la qualité des réalisations (max 1%), (v) le paiement des salaires de manière dégressive des agents de développement, (vi) la prise en charge partielle du fonctionnement de la commission des marchés, et des sessions d'approbation du PDC du conseil municipal pour une durée maximum de 2 ans, et (vii) le renforcement des capacités des communes.

### Organisation du suivi-évaluation participatif de l'exécution des activités

L'élaboration du Plan de Développement communal procède d'un diagnostic participatif qui commence par le niveau village pour se consolider au niveau communal. Au niveau du village ce diagnostic participatif consiste en l'identification par secteur des atouts et des contraintes. Les problèmes spécifiques à chaque village, ainsi que les solutions endogènes, sont programmés et mis en œuvre localement en impliquant fortement les populations concernées. C'est à ce niveau également que démarre le suivi-évaluation participatif de l'exécution des activités programmées. A l'aide d'outils simples tels que le *tableau de suivi des actions planifiées*, la cartographie villageoise, les membres de la communauté constitués en comité de suivi, renseignent sur l'état de mise en œuvre des activités programmées et les résultats obtenus.

Sur la base des données qualitatives et quantitatives recueillies au niveau des villages à partir des outils de collecte spécifique y compris ceux mentionnés ci-dessus (tableau de suivi des actions planifiées, carte villageoise), une consolidation est faite par l'agent communal de développement en tenant compte des données collectées sur l'état d'avancement des activités programmées au niveau de la commune. Cette consolidation donne lieu à un rapport présenté dans un canevas spécifique. Le projet de ce rapport est l'objet d'une réunion d'examen et de validation présidée par le maire et à laquelle prennent part, outre l'exécutif communal, les sectoriels représentés au niveau de la commune et les forces vives de la localité (représentants d'association, confessions religieuses, les élites intérieures et extérieures, etc.). Une fois validé, ce rapport est transmis entre autres, à la CRC pour consolidation et à l'Autorité de tutelle pour information.

### Evaluation participative des impacts socio-économiques et environnementaux

Les impacts socio-économiques et environnementaux sont mesurés à partir du niveau village et consolidés au niveau communal. Au niveau du village, les membres de la communauté constitués en comité de suivi, renseignent sur les changements concrets observés sur les conditions de vie des populations, induits par les activités mises en œuvre. L'outil principalement utilisé à ce niveau est le tableau de perception du bien-être. Ce tableau qui contient des indicateurs socio-économiques et environnementaux de bases est rempli par le comité de suivi au niveau du village avec l'appui de l'agent communal de développement.

Les données des impacts socio-économiques et environnementaux ainsi recueillies au niveau des villages sont consolidées par l'agent communal de développement, en tenant compte des données collectées sur les changements induits par les activités programmées au niveau de la commune. Cette consolidation fait partie intégrante du rapport périodique de la commune examiné, validé et diffusé dans les conditions énoncées ci-dessus.

Une évaluation sera également faite par les bénéficiaires à travers le scorcards. Ce mécanisme qui sera mis en place avec l'appui du PNDP sera mis en œuvre par la commune chaque année.

## 7.1. COMPOSITION ET ATTRIBUTIONS DU COMITE DE SUIVI-EVALUATION DU PCD

### 1. Composition

Le Comité de Suivi est composé de :

1. Président :
2. Secrétaire :
3. Trésorier :
4. Conseillers :
5. Superviseur :
6. Chargé de suivi des infrastructures :
7. Chargé de Suivi des formations, études et actions d'appui

### 2. Attributions

Les attributions du Comité de Suivi sont :

- Suivre la mise en œuvre du Plan Communal de Développement ;
- veiller à la bonne exécution dans les délais des projets communaux ;
- s'assurer de la participation effective de tous les intervenants ;

Le Comité travaille en étroite collaboration avec l'exécutif communal et rend compte périodiquement au Maire

## 7.2. Indicateurs de suivi et d'évaluation par rapport au PIA

Tableau n°20 : Indicateurs de suivi du PIA

N°	Indicateurs de suivi-évaluation
	<b>Secteur artisanal</b>
1	01 salon artisanal communal organisé
	<b>Secteur Petites et Moyennes entreprises</b>
2	Unité de transformation du Karité construite et fonctionnelle
	<b>Secteur Agriculture</b>
3	Nombre de requêtes montées et financées
4	Au moins 50 OP ont reçu des intrants et matériels agricoles
5	Une DAMINADER construite, équipée et opérationnelle
6	Au moins 50 exploitants identifiés et financés
	<b>Secteur culture</b>
7	Un musée municipal construit et fonctionnel
8	Une bibliothèque construite
	<b>Secteur formation professionnelle</b>
9	02 SAR/SM construite et opérationnelle
	<b>Secteur Affaires sociales</b>
10	Au moins 100 d'appareillage acquis et distribué
11	Au moins 50 requêtes montées et financées
	<b>Secteur route</b>
12	10 km du T ronçon entretenu et praticable
13	15 km du T ronçon entretenu et praticable
14	20 km du T ronçon entretenu et praticable
15	07 km du T ronçon entretenu et praticable
16	10 km du T ronçon entretenu et praticable
17	04 km du T ronçon entretenu et praticable
18	04 km du T ronçon entretenu et praticable
19	40 km du T ronçon entretenu et praticable
20	10 km du T ronçon entretenu et praticable
21	20 km du T ronçon entretenu et praticable
22	Nombre de km entretenu et praticable

N°	Indicateurs de suivi-évaluation
	<b>Secteur eau</b>
23	47 forages construits et fonctionnels
24	10 puits construits et fonctionnels
25	Convention pour entretien des points d'eau signée
	<b>Secteur énergie</b>
26	Au moins 300 ménages connectés au réseau AES-Sonel
	<b>Secteur éducation de base</b>
27	Au 10 bureaux des maîtres livrés
28	28 salles de classes construites et équipées
29	Au moins 10 requêtes montées et financées
30	300 tables-bancs livrés
31	02 salles de classe réhabilitées et fonctionnelles
32	183 tables-bancs distribués dans 07 écoles
33	02 bureaux livrés
34	Un équipement livré en bon état
35	Une clôture construite
36	Un logement d'enseignants réceptionné
37	06 latrines construites et fonctionnelles
38	Paquet minimum acquis et disponible
	<b>Secteur santé</b>
39	Un CSI construit et opérationnel
40	Une pharmacie construite
41	Une salle d'hospitalisation construite
	<b>Secteur commerce</b>
42	Un hangar construit et réceptionné
43	Un hangar construit et réceptionné
	<b>Secteur élevage</b>
44	Un abattoir aménagé et opérationnel
	<b>Commune</b>
45	Un parking construit
46	Enceinte de la commune aménagée

### 7.3. Dispositif, outils et fréquence du reporting

- Les rapports sont produits chaque trimestre, semestre et année.
- Le rapport trimestriel rend compte de l'exécution des activités programmées.
- Le rapport semestriel, présente l'exécution des activités ainsi que des informations issues du rapport trimestriel correspondant. Il est complété par des données de l'évaluation des impacts socio-économiques.
- 

Activité	Date réalisation		écart	Justification écart	reprogrammation
	prévue	réalisée			

### 7.4. Mécanisme de préparation du PIA et de révision du PCD

- DPNV
- DIC
- Coordonnées GPS
- Mobilisation des ressources
- Identification des sources disponibles

*Huitième partie :*  
**PLAN DE COMMUNICATION SUR LA MISE  
EN ŒUVRE DU PCD**

**7. PLAN DE COMMUNICATION SUR LA MISE EN ŒUVRE DU PCD**

Les activités communales doivent impérativement être connues des populations. Ainsi, un plan de communication avec des moyens adéquats doivent être mis en place par la commune afin d'informer les populations, les autorités administratives, les sectoriels, la société civiles et le secteur privé, les élites extérieures, la diaspora et les partenaires techniques et financiers.

Tableau n°21 : Communication interne au sein de la commune en tant qu'institution

Objectif	Activité	Emetteur	Récepteur	Supports/outils	Coût (FCFA)	Période	Indicateurs
Assurer une bonne circulation de l'information en interne	Mettre en place un réseau local (connecter les ordinateurs en réseau)	Serveur Chargé de la communication	Tous les postes connectés	Ordinateurs serveurs Modem, Switch	500.000	septembre-décembre 2012	Un réseau local installé et fonctionnel
	Créer des adresses email pour chaque personnel	chargé de communication	Conseiller municipaux	Internet	10.000	Septembre 2011	Nombre adresses email du personnel créés
	Créer un répertoire des contacts téléphoniques	Chargé de la communication	Conseillers municipaux	- Numéro téléphone	10.000	Septembre 2011	Un répertoire des contacts téléphoniques est créé
	Créer une fiche de circulation interne des documents	Chargé de communication	Maire et ses adjoints	- Tableau d'affichage des réunions	10.000	Septembre 2011	une fiche de circulation interne des documents est créée

**7.1. LA COMMUNICATION INSTITUTIONNELLE**

Tableau n°22 : La communication avec les autorités et les sectoriels

Objectif	Activités	Emetteur	Récepteur	Support/outil	Coût (FCFA)	Période	Indicateur
Informier régulièrement les autorités nationales, régionales et locales, les sectoriels des activités de la commune	Produire et diffuser un rapport trimestriel d'activités	-Chargé de la communication -agent de développement	- Membres du gouvernement - Gouverneur - Préfet - Sectoriels	Rapport trimestriel	100.000	trimestriel	Cahier de transmission

**Tableau n°23 : La communication entre la commune et les bénéficiaires**

Objectif	Activités	Emetteur	Récepteur	Support/outil	Cout (FCFA)	Période	Indicateur
Sensibiliser les populations sur l'importance des activités de développement	Organiser des causeries éducatives avec les populations	-maire -conseillers municipaux	-communautés	Plan communal de développement	100.000	3 fois/an	Enquêtes participative
Expliquer le DSCE aux populations	Organiser des campagnes de sensibilisation et de vulgarisation sur le DSCE au niveau des communautés	-Délégués départementaux MINEPAT Maire	-communes -communautés	DSCE	100.000	3 fois/an	Liste de présence
Restituer le plan communal de développement aux populations pour les engager dans la mise en œuvre des actions convenues	Séance de restitution des PCD au niveau des communautés	-Maire -Conseillers municipaux	communautés	Plans communaux de développement	500.000	Janvier-mars 2012	
Promouvoir la gouvernance locale	Communiquer sur le budget et le compte administratif de la commune	Maire Crieurs (dans les marchés, grandes cérémonies)	communautés	-Médias locaux -Site internet communal -concertation avec les communautés -babillard de la commune	2.000.00	Septembre-décembre 2011	

**Tableau n°24 : Communication avec la société civile et le secteur privé**

objectif	activité	émetteur	récepteur	Supports/outils	Coût en F CFA	période	indicateurs
Impliquer la société civile et le secteur privé dans la conduite des actions de développement	Organiser des rencontres avec la société civile et le secteur privé	Le maire	Société civile/secteur privé	correspondances	500.000	Octobre 2011	Nombre de correspondances écrites
Constituer une banque de données sur la société civile et le secteur privé	Mettre en place un répertoire	Chargé de la communication	maire	Plan communal de développement	200.000	Octobre 2011	Répertoire disponible
Informier régulièrement la société civile et le secteur privé sur les activités de la commune	Concevoir et diffuser un rapport d'activités trimestriel	Chargé de la communication	Société civile, secteur privé	-Rapport d'activités trimestriel, semestriel et annuel -site internet et -mailing	200.000	2 fois/an	Liste de diffusion du rapport

**Tableau n°25 : la Communication avec les partenaires techniques et financiers**

objectif	Activités	Emetteur	Récepteur	Support/outil	Coût en F CFA	Période	indicateur
Identifier les partenaires	Constituer un répertoire des partenaires	Chargé de la communication	maire	Plan communal de développement	100.000	Octobre 2011	Répertoire disponible
Sensibiliser et impliquer les partenaires dans le processus de développement de la commune	Organiser des séances de travail et créer des cadres de concertation entre la commune et les partenaires	Chargé de la communication	maires	Séances de travail	200.000	Novembre 2011	Compte rendu disponible
Informier régulièrement les partenaires sur l'exécution du plan de développement et des autres activités de la commune	Produire et diffuser le rapport d'activités	-Maire -Conseillers municipaux	Projets et programmes Bailleurs de fonds ONG	Rapport d'activités	200.000	Chaque fin de trimestre	Rapport diffusé

**Tableau n°26 : Communication avec les élites extérieures et la diaspora**

Objectif	Activités	Emetteur	Récepteur	Support/outil	Coût en F CFA	Période	indicateur
Identifier les élites extérieures et acteurs de la diaspora	Constituer un répertoire des acteurs de la diaspora	Chargé de la communication	maire	Internet, répertoire	100.000	Octobre 2011	Répertoire disponible
Sensibiliser et impliquer les élites extérieures et la diaspora dans le processus de développement de la commune	Organiser des campagnes de sensibilisation auprès des élites extérieures et les acteurs de la diaspora	Chargé de la communication	maire	Campagnes d'information avec plan communal de développement comme support	200.000	Novembre 2011	Compte rendu disponible
Informier régulièrement les élites extérieures et la diaspora sur l'exécution du plan de développement et des autres activités de la commune	Produire et diffuser le rapport d'activités	-Maire -Conseillers municipaux	Elites extérieures diaspora	Rapport d'activités transmis par email ou diffusé sur le site internet de la commune	150.000	Chaque fin de trimestre	Rapport diffusé

**Tableau n°27 : La communication de masse**

Objectif	Activité	Emetteur	Récepteur	Support/outil	Coût	Période	Indicateur
Informer le grand public sur les activités de la commune, l'élaboration et la mise en œuvre du plan communal de développement	Organiser des émissions sur les radios communautaires ou régionales	Radio communautaire Chargé de la communication	Grand public	Médias de masse Langues locales	500.000	Hebdomadaire	Nombre d'émissions diffusées
	Concevoir, mettre en ligne et actualiser régulièrement le site web de la commune	Chargé de la communication	Public national et international	Site internet	2.000.000	Septembre-décembre 2011	Site en ligne
	Organiser des points de presse	Chargé de la communication	journalistes	dossiers de presse	1.500.000	Chaque fin de trimestre	Nombre de points de presse organisés
	Réaliser des reportages et des documentaires sur les activités de la commune	Chargé de la communication	Grand public	Activités de la commune	2.000.000	Semestriel (2 fois/an)	Nombre de reportages et de documentaires réalisés
	Créer et diffuser un journal communal	Chargé de la communication	Grand public	Journal communal	1.000.000	Bimensuel	Nombre d'éditions
	Informer les analphabètes	Crieurs publics	Publics analphabètes	Individu	100.000	Jour des marchés, cérémonies et événements importants	Niveau de sensibilisation

**Tableau n°28 : Actions de plaidoyer**

Objectif	Activité	Emetteur	Récepteur	Support/ outil	Coût	période	indicateur
Rechercher des financements alternatifs pour la mise en œuvre du plan de développement	Organiser des rencontres auprès du MINEPAT	Maire	MINEPAT	PCD et état de mise en œuvre	500.000	Octobre-décembre 2011	PV de réunion
	Organiser des rencontres auprès des bailleurs et des projets ainsi que les programmes	Maire	partenaires	PCD et état de mise en œuvre	500.000	Octobre-décembre 2011	PV réunion
	Organiser des rencontres auprès du secteur privé	Maire	Chefs d'entreprise	PCD et état de mise en œuvre	300.000	Octobre-décembre 2011	PV réunion
	Organiser des rencontres avec la diaspora	Maire	Diaspora	PCD et état de mise en œuvre	300.000	Octobre-décembre 2011	PV réunion



**CONCLUSION**

**CONCLUSION**

Au total, plaçant résolument l'amélioration des conditions de vie des populations au centre de leurs préoccupations, l'exécutif communal de Garoua III a décidé d'élaborer un Plan Communal de Développement (PCD) avec l'appui du PNDP.

Elaboré suivant une démarche participative impliquant tous les acteurs du développement, le PCD de Garoua 3 à l'horizon 2015 est un cadre de référence de la politique de développement de cette jeune commune dans le cadre de sa mise en œuvre des objectifs du Document de Stratégie de la Croissance et de l'Emploi (DSCE).

Toutefois, sa mise en œuvre et son suivi dépendront du dynamisme de l'exécutif communal, du comité de suivi-évaluation, des populations, des élus locaux, des élites, des Organismes/projets de développement.

Suivant l'évolution de la situation socio-économique au niveau communal, national et international, le PCD pourrait être actualisé en temps que de besoin à travers un processus itératif et participatif.

## **BIBLIOGRAPHIE**

- Document de Stratégies pour la Croissance et l'Emploi (DSCE), cadre de référence de l'action gouvernementale pour la période 2010 - 2020, (avril 2009)
- Diagnostic Institutionnel Communal de la commune de Garoua III, mai 2011
- MINEPAT, (2009), Monographie de la commune d'arrondissement de Garoua III, 32 pp
- MINEPAT, (2010), Guide méthodologique de planification régionale et locale, deuxième édition
- PADDL(Cameroun), GTZ, Diagnostic Institutionnel Communal, Guide méthodologique
- Synthèse Diagnostic Participatif Niveau Village (DPNV) de la commune de Garoua III

**ANNEXES**

<b>FICHES DE PROJETS</b>		<b>Date :</b>
<b>N° de référence</b>	<b>Désignation du microprojet :</b> Construction d'un centre de santé intégré	
<b>Région :</b> Nord	<b>Domaine d'intervention :</b> Santé publique	
<b>Commune :</b> Garoua 3		
<b>Village et/ou quartier :</b> Bocklé		
<b>Maître d'ouvrage :</b> Commune de Garoua 3		
<b>Chef de service du marché :</b> PNDP		
<b>Ingénieur du marché :</b> Délégué Régionale de la Santé Publique du Nord		
<b>Maître d'œuvre :</b>		
<b>Entreprise :</b> titulaire du marché		
<b>Personnes ressources du Comité de gestion :</b>		
<ul style="list-style-type: none"> <li>• <b>Président :</b></li> <li>• <b>Vice Président :</b></li> <li>• <b>Secrétaire Général :</b></li> <li>• <b>Trésorier :</b></li> <li>• <b>Commissaire au compte :</b></li> <li>• <b>Conseillers :</b></li> </ul>		
<b>Organismes Co-intervenant:</b>		
<ul style="list-style-type: none"> <li>- Délégation Régionale de la Santé Publique du Nord</li> <li>- Programme National pour le Développement Participatif (PNDP)</li> </ul>		
<b>Objectif du micro projet :</b> faciliter l'accès aux soins de santé primaire		
<b>Coût total estimé :</b> 50 000 000	<b>Contribution totale de la Commune :</b> 5 000 000	
	<b>Montant du financement demandé au PNDP :</b>	<b>Sources de financement :</b>
		<ul style="list-style-type: none"> <li>- PNDP</li> <li>- Commune</li> <li>- Autres</li> </ul>
<b>Description sommaire du microprojet :</b> Il s'agit de la construction d'un centre de santé. Ce qui facilitera l'accès aux soins de santé primaire aux populations.		
<i>Objectif global : Faciliter l'accès aux soins de santé primaire</i>		
<i>Objectif spécifiques :</i>		
<ul style="list-style-type: none"> <li>✓ Construire 03 centre de santé intégré ;</li> <li>✓ Equipement des centres de santé en matériels de laboratoire et médicaments ;</li> <li>✓ Recrutement du personnel soignant qualifié ;</li> <li>✓ Augmentation de la capacité d'accueil du centre</li> <li>✓ Construction des latrines</li> <li>✓ Reboisement de l'aire de santé</li> <li>✓ Construction</li> </ul>		
<b>Situation foncière du site choisi pour le microprojet :</b> les sites choisis ne souffre d'aucun litige foncier		
<b>Respect des normes environnementales :</b> Le projet de construction du centre de santé sera soumis à un examen environnemental à l'issu duquel la Délégation Départementale de l'Environnement et de la Protection de la nature avait estimé que le projet respecte les politiques environnementales en vigueur et qu'aucune action supplémentaire n'était envisager.		
<b>Durée d'exécution du projet:</b> 04 mois		<b>Date souhaitée pour le démarrage du microprojet:</b>

<b>FICHE DE MICROPROJET</b>		<b>Date :</b>
<b>N° référence :</b>	<b>Désignation du microprojet :</b> Le présent microprojet porte sur les constructions de deux (02) forages équipés de pompes à motricité humaine à l'Ecole publique de Mafa.Kilda et au CETIC de Sanguéré.Ngal	
<b>Région:</b> Nord	<b>Domaine d'intervention :</b> Infrastructure d'hydraulique rurale	
<b>Commune :</b> Garoua 3		
<b>Villages :</b> EP de Mafa.Kilda et CETIC de Sanguéré.Ngal		
<b>Agence d'exécution :</b> Programme National de Développement Participatif (PNDP)		
<b>Organismes Co-intervenants :</b> Commune/Villages/Consultants/Prestataires		
<b>Objectif global du microprojet :</b> Faciliter l'accès à l'eau potable		
<b>Objectifs spécifiques :</b> Réaliser deux (02) forage équipé de pompes à motricité humaine ;		
<b>Coût total estimé : 16.000.000</b> (Seize millions) francs CFA TTC	<b>Financement demandé au Projet : 16.000.000</b> (Seize millions) Francs CFA	
	<b>Contribution de la Commune :</b> _____(_____) francs CFA	
<b>Respect des normes environnementales :</b> Les aspects de protection de l'atmosphère, la gestion des déchets et des nuisances sonores ont été pris en compte dans l'élaboration de ce microprojet comme le stipule la loi N° 96/12 du 05 Août 1996 portant loi-cadre relative à la gestion de l'environnement. Les impacts environnementaux ont été identifiés et les mesures d'atténuation envisagées se trouvent dans le formulaire d'impact socio environnemental de la présente requête Par rapport à la loi N° 98/005 du 14/04/1998 portant régime de l'eau, toutes les mesures de protection de l'eau contre les pollutions ont été envisagées et se trouvent dans le devis descriptif dans les choix des sites des ouvrages devant abriter les différents ouvrages.		
<b>Date souhaitée de démarrage du chantier du projet:</b> Mars 2011		

<b>FICHE DE MICROPROJET</b>		<b>Date :</b>
<b>N° référence :</b>	<b>Désignation du microprojet :</b> Le présent microprojet porte sur les constructions de dix (10) forages équipés de pompes à motricité humaine	
<b>Région:</b> Nord	<b>Domaine d'intervention :</b> Infrastructure d'hydraulique rurale	
<b>Commune :</b> Garoua 3		
<b>Villages :</b> Bocklé (2), Kismatari, Perma, Babla Centre sanguéré Paul, Kaoutal, Badoudi, Sanguéré Ngal, Israel,		
<b>Agence d'exécution :</b> Fonds d'Equipement Intercommunal (FEICOM)		
<b>Organismes Co-intervenants :</b> Commune/Villages/Consultants/Prestataires		
<b>Objectif global du microprojet :</b> Faciliter l'accès à l'eau potable		
<b>Objectifs spécifiques :</b> <ul style="list-style-type: none"> <li>• Réaliser dix (10) forage équipé de pompes à motricité humaine ;</li> <li>• Réduire la pénibilité d'accès à l'eau potable</li> <li>• Réduire les maladies hydriques</li> </ul>		
<b>Coût total estimé : 80.000.000</b> (quatre vingt millions) Francs CFA	<b>Financement demandé au Projet : 72.000.000 F</b> (Soixante douze millions) Francs CFA	
	<b>Contribution de la Commune : 8.000.000 F</b> (Huit millions francs CFA)	
<b>Respect des normes environnementales :</b> Les aspects de protection de l'atmosphère, la gestion des déchets et des nuisances sonores ont été pris en compte dans l'élaboration de ce microprojet comme le stipule la loi N° 96/12 du 05 Août 1996 portant loi-cadre relative à la gestion de l'environnement. Les impacts environnementaux ont été identifiés et les mesures d'atténuation envisagées se trouvent dans le formulaire d'impact socio environnemental de la présente requête Par rapport à la loi N° 98/005 du 14/04/1998 portant régime de l'eau, toutes les mesures de protection de l'eau contre les pollutions ont été envisagées et se trouvent dans le devis descriptif dans les choix des sites des ouvrages devant abriter les différents ouvrages.		
<b>Date souhaitée de démarrage du chantier du projet:</b> _____		

<b>FICHE DE MICROPROJET</b>		<b>Date :</b>
<b>N° référence :</b>	<b>Désignation du microprojet :</b> Le présent microprojet porte sur les constructions de seize (16) forages équipés de pompes à motricité humaine	
<b>Région:</b> Nord	<b>Domaine d'intervention :</b> Infrastructure d'hydraulique rurale	
<b>Commune :</b> Garoua 3		
<b>Villages :</b>		
<b>Agence d'exécution :</b> Ambassade du Japon au Cameroun (Don)		
<b>Organismes Co-intervenants :</b> Commune/Villages/Consultants/Prestataires		
<b>Objectif global du microprojet :</b> Faciliter l'accès à l'eau potable		
<b>Objectifs spécifiques :</b> <ul style="list-style-type: none"> <li>• Réaliser seize (10) forage équipé de pompes à motricité humaine ;</li> <li>• Réduire la pénibilité d'accès à l'eau potable</li>   <li>• Réduire les maladies hydriques</li> </ul>		
<b>Coût total estimé : 128.000.000</b> (cent vingt huit millions) Francs CFA	<b>Financement demandé au Projet : 112.400.000</b> (Cent douze millions quatre cent mille) Francs CFA	
	<b>Contribution de la Commune : 12.400.000 F</b> (Douze millions quatre cent mille) francs CFA	
<b>Respect des normes environnementales :</b> Les aspects de protection de l'atmosphère, la gestion des déchets et des nuisances sonores ont été pris en compte dans l'élaboration de ce microprojet comme le stipule la loi N° 96/12 du 05 Août 1996 portant loi-cadre relative à la gestion de l'environnement. Les impacts environnementaux ont été identifiés et les mesures d'atténuation envisagées se trouvent dans le formulaire d'impact socio environnemental de la présente requête Par rapport à la loi N° 98/005 du 14/04/1998 portant régime de l'eau, toutes les mesures de protection de l'eau contre les pollutions ont été envisagées et se trouvent dans le devis descriptif dans les choix des sites des ouvrages devant abriter les différents ouvrages.		
<b>Date souhaitée de démarrage du chantier du projet:</b> _____		

<b>FICHE DE MICROPROJET</b>		<b>Date :</b>
<b>N° référence :</b>	<b>Désignation du microprojet :</b> Le présent microprojet porte sur la construction de dix (10) puits à couvercle métallique	
<b>Région:</b> Nord	<b>Domaine d'intervention :</b> Infrastructure d'hydraulique rurale	
<b>Commune :</b> Garoua 3		
<b>Villages :</b> à préciser par la commune		
<b>Agence d'exécution :</b> Ambassade du Japon au Cameroun (Don)		
<b>Organismes Co-intervenants :</b> Commune/Villages/Consultants/Prestataires		
<b>Objectif global du microprojet :</b> Faciliter l'accès à l'eau potable		
<b>Objectifs spécifiques :</b> <ul style="list-style-type: none"> <li>• Réaliser dix puits à ciel ouvert avec couvercle métallique ;</li> <li>• Réduire la pénibilité d'accès à l'eau potable</li>   <li>• Réduire les maladies hydriques</li> </ul>		
<b>Coût total estimé : 55.000.000</b> (cinquante cinq millions) Francs CFA	<b>Financement demandé au Projet : 49.500.000</b> (Quarante neuf millions cinq cent mille) Francs CFA	
	<b>Contribution de la Commune : 5.500.000</b> (Cinq millions cinq cent mille) Francs CFA	
<b>Respect des normes environnementales :</b> Les aspects de protection de l'atmosphère, la gestion des déchets et des nuisances sonores ont été pris en compte dans l'élaboration de ce microprojet comme le stipule la loi N° 96/12 du 05 Août 1996 portant loi-cadre relative à la gestion de l'environnement. Les impacts environnementaux ont été identifiés et les mesures d'atténuation envisagées se trouvent dans le formulaire d'impact socio environnemental de la présente requête Par rapport à la loi N° 98/005 du 14/04/1998 portant régime de l'eau, toutes les mesures de protection de l'eau contre les pollutions ont été envisagées et se trouvent dans le devis descriptif dans les choix des sites des ouvrages devant abriter les différents ouvrages.		
<b>Date souhaitée de démarrage du chantier du projet:</b> _____		



**FICHE DE MICROPROJET**

**Date :**

<b>N° référence :</b>	<b>Désignation du microprojet :</b> Le présent microprojet porte sur la réhabilitation de cinq (05) forages dans les villages Mayo Daddi, Haïgadjewa, Lakaré Djalingo, Harandé, Dengui) et 05 puits dans les villages Pitoayel II, Djalingo-Tchoumpa 1, Babla Lakaré, Bougoudoum, Sarki Yayi	
<b>Région:</b> Nord	<b>Domaine d'intervention :</b> Infrastructure d'hydraulique rurale	
<b>Commune :</b> Garoua 3		
<b>Villages :</b> Mayo Daddi, Haïgadjewa, Lakaré Djalingo, Harandé, Dengui, Pitoayel II, Djalingo-Tchoumpa 1, Babla Lakaré, Bougoudoum, Sarki Yayi		
<b>Agence d'exécution :</b> Commune		
<b>Organismes Co-intervenants :</b> Commune/Villages/Consultants/Prestataires		
<b>Objectif global du microprojet :</b> Faciliter l'accès à l'eau potable		
<b>Objectifs spécifiques :</b> <ul style="list-style-type: none"> <li>• Réhabiliter 05 puits et 05 forages ;</li> <li>• Réduire la pénibilité d'accès à l'eau potable</li> <li>• Réduire les maladies hydriques</li> </ul>		
<b>Coût total estimé : 4.000.000</b> (cinquante cinq millions) Francs CFA	<b>Financement demandé au Projet : (Fonds propres commune)</b>	
	<b>Contribution de la Commune : 4.000.000</b> (Quatre millions) Francs CFA	
<b>Respect des normes environnementales :</b> Les aspects de protection de l'atmosphère, la gestion des déchets et des nuisances sonores ont été pris en compte dans l'élaboration de ce microprojet comme le stipule la loi N° 96/12 du 05 Août 1996 portant loi-cadre relative à la gestion de l'environnement. Les impacts environnementaux ont été identifiés et les mesures d'atténuation envisagées se trouvent dans le formulaire d'impact socio environnemental de la présente requête Par rapport à la loi N° 98/005 du 14/04/1998 portant régime de l'eau, toutes les mesures de protection de l'eau contre les pollutions ont été envisagées et se trouvent dans le devis descriptif dans les choix des sites des ouvrages devant abriter les différents ouvrages.		
<b>Date souhaitée de démarrage du chantier du projet:</b> _____		

<b>FICHE DE MICROPROJET</b>		<b>Date :</b>
<b>N° référence :</b>	<b>Désignation du microprojet :</b> Le présent microprojet porte sur la construction de : <ul style="list-style-type: none"> <li>- 01 bloc de 2 salles de classes et 06 latrines au Lycée de Sanguéré Paul,</li> <li>- 01 bloc de 2 salles de classe et 06 latrines au CETIC de Sanguéré Ngal</li> <li>- 01 bloc de 2 salles de classe et 06 latrines au CES de djalingo</li> </ul>	
<b>Région:</b> Nord	<b>Domaine d'intervention :</b> Enseignement secondaire et professionnel, infrastructure de Service public et d'Environnement.	
<b>Commune :</b> Garoua 3		
<b>Villages :</b> Lycée de Sanguéré Paul, CETIC de Sanguéré Ngal, CES de Djalingo		
<b>Agence d'exécution :</b> Ministère de MINESEC		
<b>Organismes Co-intervenants :</b> <ul style="list-style-type: none"> <li>- Commune de Garoua 3</li> <li>- Délégation Régionale de l'Enseignement Secondaire du Nord</li> </ul>		
<b>Objectif global du microprojet :</b> Faciliter l'accès à l'enseignement secondaire		
<b>Objectifs spécifiques :</b> <ul style="list-style-type: none"> <li>• Construction de 03 blocs de 02 salles de classe</li> <li>• Equipement des salles de classe en table-bancs</li> </ul>		
<b>Coût total estimé : 54.000.000</b> (cinquante quatre millions) Francs CFA	<b>Financement demandé au Projet :</b>	
	<b>Contribution de la Commune :</b> _____ Francs CFA	
<b>Respect des normes environnementales :</b> Les aspects de protection de l'atmosphère, la gestion des déchets et des nuisances sonores ont été pris en compte dans l'élaboration de ce microprojet comme le stipule la loi N° 96/12 du 05 Août 1996 portant loi-cadre relative à la gestion de l'environnement. Les impacts environnementaux ont été identifiés et les mesures d'atténuation envisagées se trouvent dans le formulaire d'impact socio environnemental de la présente requête Par rapport à la loi N° 98/005 du 14/04/1998 portant régime de l'eau, toutes les mesures de protection de l'eau contre les pollutions ont été envisagées et se trouvent dans le devis descriptif dans les choix des sites des ouvrages devant abriter les différents ouvrages.		
<b>Date souhaitée de démarrage du chantier du projet:</b> _____		

<b>FICHE DE MICROPROJET</b>		<b>Date :</b>
<b>N° référence :</b>	<b>Désignation du microprojet :</b> Le présent microprojet porte sur la construction de : <ul style="list-style-type: none"> <li>- 01 bloc de 2 salles de classes équipées et 06 latrines à l'EP de bilingue de Bocklé,</li> <li>- 01 bloc de 2 salles de classe équipées et 06 latrines à l'EP de Mayo.Dadi</li> </ul>	
<b>Région:</b> Nord	<b>Domaine d'intervention :</b> Education de base, infrastructure de Service public et d'Environnement.	
<b>Commune :</b> Garoua 3		
<b>Villages :</b> Bocklé et Mayo.dadi		
<b>Agence d'exécution :</b> Ministère de MINEBUB		
<b>Organismes Co-intervenants :</b> <ul style="list-style-type: none"> <li>- Commune de Garoua 3</li> <li>- Délégation Régionale de l'Education de Base du Nord</li> </ul>		
<b>Objectif global du microprojet :</b> Faciliter l'accès à l'éducation de base		
<b>Objectifs spécifiques :</b> 02 blocs de 2 salles de classes équipées et 06 latrines à l'EP bilingue de Bocklé et l'EP de Mayo.Dadi		
<b>Coût total estimé : 32.000.000</b> (Trente deux millions) Francs CFA	<b>Financement demandé au Projet : 27.200.000 F (Vingt sept millions deux cent mille) francs CFA</b>	
	<b>Contribution de la Commune : 4.800.000 F (Quatre millions huit cent mille) Francs CFA</b>	
<b>Respect des normes environnementales :</b> Les aspects de protection de l'atmosphère, la gestion des déchets et des nuisances sonores ont été pris en compte dans l'élaboration de ce microprojet comme le stipule la loi N° 96/12 du 05 Août 1996 portant loi-cadre relative à la gestion de l'environnement. Les impacts environnementaux ont été identifiés et les mesures d'atténuation envisagées se trouvent dans le formulaire d'impact socio environnemental de la présente requête Par rapport à la loi N° 98/005 du 14/04/1998 portant régime de l'eau, toutes les mesures de protection de l'eau contre les pollutions ont été envisagées et se trouvent dans le devis descriptif dans les choix des sites des ouvrages devant abriter les différents ouvrages.		
<b>Date souhaitée de démarrage du chantier du projet:</b> _____		

<b>FICHE DE MICROPROJET</b>		<b>Date :</b>
<b>N° référence :</b>	<b>Désignation du microprojet :</b> Le présent microprojet porte sur la réhabilitation de 02 salles de classe à l'école publique de Doholo	
<b>Région:</b> Nord	<b>Domaine d'intervention :</b> Education de base	
<b>Commune :</b> Garoua 3		
<b>Villages :</b> Bocklé et Mayo.dadi		
<b>Agence d'exécution :</b> Commune		
<b>Organismes Co-intervenants :</b>		
<ul style="list-style-type: none"> <li>- Commune de Garoua 3</li> <li>- Délégation Régionale de l'Education de Base du Nord</li> </ul>		
<b>Objectif global du microprojet :</b> Faciliter l'accès à l'éducation de base		
<b>Objectifs spécifiques :</b> Réhabiliter 02 salles de classe		
<b>Coût total estimé : 6.000.000</b> (six millions) Francs CFA	<b>Financement demandé au Projet :</b>	
	<b>Contribution de la Commune :</b> 6.000.000 F (Six millions) Francs CFA	
<b>Respect des normes environnementales :</b> Les aspects de protection de l'atmosphère, la gestion des déchets et des nuisances sonores ont été pris en compte dans l'élaboration de ce microprojet comme le stipule la loi N° 96/12 du 05 Août 1996 portant loi-cadre relative à la gestion de l'environnement. Les impacts environnementaux ont été identifiés et les mesures d'atténuation envisagées se trouvent dans le formulaire d'impact socio environnemental de la présente requête Par rapport à la loi N° 98/005 du 14/04/1998 portant régime de l'eau, toutes les mesures de protection de l'eau contre les pollutions ont été envisagées et se trouvent dans le devis descriptif dans les choix des sites des ouvrages devant abriter les différents ouvrages.		
<b>Date souhaitée de démarrage du chantier du projet:</b> _____		

<b>FICHE DE MICROPROJET</b>		<b>Date :</b>
<b>N° référence :</b>	<b>Désignation du microprojet :</b> Le présent microprojet porte sur l'entretien des pistes rurales des tronçons : <ul style="list-style-type: none"> <li>- Bocklé-Kismatari-Perma (10 km)</li> <li>- Sanguér.Paul-Babla (15 km)</li> <li>- CarréF. Djalingo-Mayo.Dadi-Kawtal-Maïda (20 km)</li> <li>- Djalingo-Badoudi (07km)</li> <li>- Bocklé-Laïndé.Bilondé (10 km)</li> <li>- Babla.Lakaré-Pitoayel (04km)</li> <li>- Bocklé-Quartier Lélé-Qtier Oumarou Maoundé (04 km)</li> <li>- Djalingo-Ouro.Haoussa-Djamboutou, - Sarki.Yayi-Haïgadjéwa-Baromé (40km)</li> <li>- Babla.centre-Israél (10km)</li> <li>- Houla-Dengui (20 km)</li> </ul>	
<b>Région:</b> Nord	<b>Domaine d'intervention :</b> Travaux publics, entretien routier	
<b>Commune :</b> Garoua 3		
<b>Villages :</b> Bocklé-Kismatari-Perma Sanguér.Paul-Babla Djalingo-Mayo.Dadi-Kawtal-Maïda - Djalingo-Badoudi - Bocklé-Laïndé.Bilondé -Babla.Lakaré-Pitoayel-Bocklé-Quartier Lélé-Qtier Oumarou Maoundé - Djalingo-Ouro.Haoussa-Djamboutou, - Sarki.Yayi-Haïgadjéwa-Baromé- Babla.centre-Israél-Houla-Dengui		
<b>Agence d'exécution :</b> MINTP		
<b>Organismes Co-intervenants :</b> <ul style="list-style-type: none"> <li>- Commune de Garoua 3</li> <li>- Délégation Régionale des Travaux Publics du Nord</li> </ul>		
<b>Objectif global du microprojet :</b> Faciliter la mobilité des personnes et des biens		
<b>Objectifs spécifiques :</b> entretien des pistes rurales de la commune de Garoua 3		
<b>Coût total estimé : 394.000.000</b> (Trois cent quatre vingt dix millions) Francs CFA	<b>Financement demandé au MINTP : 390.000.000 FCFA</b>	
	<b>Contribution de la Commune : 4.000.000 F (Six millions) Francs CFA</b>	
<b>Respect des normes environnementales :</b> Les aspects de protection de l'atmosphère, la gestion des déchets et des nuisances sonores ont été pris en compte dans l'élaboration de ce microprojet comme le stipule la loi N° 96/12 du 05 Août 1996 portant loi-cadre relative à la gestion de l'environnement. Les impacts environnementaux ont été identifiés et les mesures d'atténuation envisagées se trouvent dans le formulaire d'impact socio environnemental de la présente requête Par rapport à la loi N° 98/005 du 14/04/1998 portant régime de l'eau, toutes les mesures de protection de l'eau contre les pollutions ont été envisagées et se trouvent dans le devis descriptif dans les choix des sites des ouvrages devant abriter les différents ouvrages.		
<b>Date souhaitée de démarrage du chantier du projet:</b> _____		

<b>FICHE DE MICROPROJET</b>		<b>Date :</b>
<b>N° référence :</b>	<b>Désignation du microprojet :</b> Le présent microprojet porte la construction de 26 boutiques et 35 hangars dans les marchés de Djalingo, Babla, Sanguéré.Paul, Bocklé, Mafa.Kilda, Dengui et Kismatari	
<b>Région:</b> Nord	<b>Domaine d'intervention :</b> commerce	
<b>Commune :</b> Garoua 3		
<b>Villages :</b> Djalingo, Babla, Sanguéré.Paul, Bocklé Mafa.Kilda, Dengui et Kismatari		
<b>Agence d'exécution :</b>		
<b>Organismes Co-intervenants :</b>		
<ul style="list-style-type: none"> <li>- Commune de Garoua 3</li> <li>- FEICOM, MINCOMMERCE, Projets</li> </ul>		
<b>Objectif global du microprojet :</b> faciliter les activités marchandes des commerçants		
<b>Objectifs spécifiques :</b> construction de 26 boutiques et 35 hangars dans les marchés de Djalingo, Babla, Sanguéré.Paul, Bocklé, Mafa.Kilda, Dengui et Kismatari		
<b>Coût total estimé :</b> ( ) Francs CFA	<b>Financement demandé au FEICOM : FCFA</b>	
	<b>Contribution de la Commune :</b> Francs CFA	
<b>Respect des normes environnementales :</b> Les aspects de protection de l'atmosphère, la gestion des déchets et des nuisances sonores ont été pris en compte dans l'élaboration de ce microprojet comme le stipule la loi N° 96/12 du 05 Août 1996 portant loi-cadre relative à la gestion de l'environnement. Les impacts environnementaux ont été identifiés et les mesures d'atténuation envisagées se trouvent dans le formulaire d'impact socio environnemental de la présente requête Par rapport à la loi N° 98/005 du 14/04/1998 portant régime de l'eau, toutes les mesures de protection de l'eau contre les pollutions ont été envisagées et se trouvent dans le devis descriptif dans les choix des sites des ouvrages devant abriter les différents ouvrages.		
<b>Date souhaitée de démarrage du chantier du projet:</b> _____		

<b>FICHE DE MICROPROJET</b>		<b>Date :</b>
<b>N° référence :</b>	<b>Désignation du microprojet :</b> Le présent microprojet porte sur la mise en place d'une pépinière communautaire et communale à Bocklé et Djalingo	
<b>Région:</b> Nord	<b>Domaine d'intervention :</b> Forêt et faune	
<b>Commune :</b> Garoua 3		
<b>Villages :</b> Djalingo, Bocklé		
<b>Agence d'exécution :</b>		
<b>Organismes Co-intervenants :</b>		
<ul style="list-style-type: none"> <li>- Commune de Garoua 3</li> <li>- PNDP/PGDT, ACEFA</li> </ul>		
<b>Objectif global du microprojet :</b> Lutter contre la déforestation et le changement climatique		
<b>Objectifs spécifiques :</b> Mise en place des pépinières communautaire et communales		
<b>Coût total estimé :</b> ( ) Francs CFA	<b>Financement demandé au Projet :</b> FCFA	
	<b>Contribution de la Commune :</b> Francs CFA	
<b>Respect des normes environnementales :</b> Les aspects de protection de l'atmosphère, la gestion des déchets et des nuisances sonores ont été pris en compte dans l'élaboration de ce microprojet comme le stipule la loi N° 96/12 du 05 Août 1996 portant loi-cadre relative à la gestion de l'environnement. Les impacts environnementaux ont été identifiés et les mesures d'atténuation envisagées se trouvent dans le formulaire d'impact socio environnemental de la présente requête Par rapport à la loi N° 98/005 du 14/04/1998 portant régime de l'eau, toutes les mesures de protection de l'eau contre les pollutions ont été envisagées et se trouvent dans le devis descriptif dans les choix des sites des ouvrages devant abriter les différents ouvrages.		
<b>Date souhaitée de démarrage du chantier du projet:</b> _____		

<b>FICHE DE MICROPROJET</b>		<b>Date :</b>
<b>N° référence :</b>	<b>Désignation du microprojet :</b> Le présent microprojet porte sur la création de : - Une forêt communale à Bocklé	
<b>Région:</b> Nord	<b>Domaine d'intervention :</b> Forêt et faune	
<b>Commune :</b> Garoua 3		
<b>Villages :</b> Djalingo, Bocklé		
<b>Agence d'exécution :</b>		
<b>Organismes Co-intervenants :</b> - Commune de Garoua 3 - PNDP/PGDT, ACEFA, MINEP		
<b>Objectif global du microprojet :</b> Lutter contre la déforestation et le changement climatique		
<b>Objectifs spécifiques :</b> Mise en place des pépinières communautaire et communales		
<b>Coût total estimé :</b> ( ) Francs CFA	<b>Financement demandé au Projet :</b> FCFA	
	<b>Contribution de la Commune :</b> Francs CFA	
<b>Respect des normes environnementales :</b> Les aspects de protection de l'atmosphère, la gestion des déchets et des nuisances sonores ont été pris en compte dans l'élaboration de ce microprojet comme le stipule la loi N° 96/12 du 05 Août 1996 portant loi-cadre relative à la gestion de l'environnement. Les impacts environnementaux ont été identifiés et les mesures d'atténuation envisagées se trouvent dans le formulaire d'impact socio environnemental de la présente requête Par rapport à la loi N° 98/005 du 14/04/1998 portant régime de l'eau, toutes les mesures de protection de l'eau contre les pollutions ont été envisagées et se trouvent dans le devis descriptif dans les choix des sites des ouvrages devant abriter les différents ouvrages.		
<b>Date souhaitée de démarrage du chantier du projet:</b> _____		



**Autres annexes :**

1. PV et Liste des participants à l'atelier de validation du PCD par le COMES signée
2. Arrêté municipal portant création du comité de suivi  
(Annexes à part)
3. Document A : Atlas des cartes (cartes thématiques de référence, Planification spatiale des infrastructures prioritaires à construire en format A 3 si possible) -
4. Document B : Rapport consolidé du Diagnostic participatif  
Document C : Synthèses des besoins et plans d'actions des villages de la commune (ce point est le chapitre 9 du canevas de rédaction du PCD)
5. liste noms et adresses des représentants des CC des villages de la commune (président et secrétaire)