

RÉPUBLIQUE DU CAMEROUN  
PAIX –TRAVAIL– PATRIE

-----  
MINISTÈRE DE LA DÉCENTRALISATION ET  
DU DÉVELOPPEMENT LOCAL

-----  
RÉGION DU CENTRE

-----  
DÉPARTEMENT DU NYONG ET MFOUMOU

-----  
COMMUNE D'AYOS



REPUBLIC OF CAMEROON  
PEACE –WORK – FATHERLAND

-----  
MINISTRY OF  
DECENTRALIZATION AND LOCAL  
DEVELOPMENT

-----  
CENTRE REGION

-----  
NYONG AND MFOUMOU DIVISION

-----  
AYOS COUNCIL

# PLAN COMMUNAL DE DÉVELOPPEMENT (PCD) D'AYOS



Réalisé avec



L'accompagnement de L'OAL LUDEPRENA  
(LUTTE POUR LE DÉVELOPPEMENT ET LA  
PROTECTION DE L'ENVIRONNEMENT ET LA  
NATURE)

BP : 6798 Yaoundé  
Tel : 699 59 17 12/674 03 71 83  
e-mail : [ongludeprena@yahoo.fr](mailto:ongludeprena@yahoo.fr)



l'appui Financier et  
technique du PNDP

B.P 660 Yaoundé  
TEL 222 20 13 90 / 222 20 13 83  
e-Mail : [pndp\\_crc\\_ce@yahoo.fr](mailto:pndp_crc_ce@yahoo.fr)

BP : 06 AYOS .Tél : 222 32 15 02  
[mairiedayos@yahoo.fr](mailto:mairiedayos@yahoo.fr)/[mairiedayos@Gmail.com](mailto:mairiedayos@Gmail.com)

JUIN 2018



**SOMMAIRE**

Résumé exécutif	5
Fiche signalétique de la commune	8
LISTE DES SIGLES ET ACRONYMES	10
LISTE DES TABLEAUX	12
LISTES DES PHOTOS	14
LISTES DES CARTES	14
LISTES DES FIGURES	14
LISTES DES ANNEXES	14
<b>1- INTRODUCTION</b>	<b>15</b>
1.1. Contexte et justification	16
1.2. Objectifs	18
1.3. Structure du document	18
<b>2- MÉTHODOLOGIE</b>	<b>19</b>
2.1. Préparation de l'ensemble du processus	20
2.1.1. Mise en place du Comité de Pilotage	20
2.1.2. Prise de contact	20
2.1.3. Information et sensibilisation des autorités traditionnelles et administratives	20
2.1.4. La préparation pédagogique	20
2.1.5. La préparation dans la commune	21
2.2. Collecte des informations et traitement	21
2.2.1. Collecte des informations dans le cadre du DIC	21
2.2.2. Collecte des informations dans le cadre du DEUC	22
2.2.3. Collecte des informations dans le cadre DPNV	22
2.3. Consolidation des données du diagnostic et cartographie	23
2.4. Atelier de planification, de mobilisation des ressources et de programmation	24
2.4.1. Préparation de l'atelier de planification	24
2.4.2. L'atelier de Planification	24
2.4.3. Mobilisation des ressources	25
2.5. Mise en place du mécanisme de suivi évaluation participatif	25
<b>3- PRÉSENTATION SOMMAIRE DE LA COMMUNE</b>	<b>26</b>
3.1. Localisation de la commune	27
3.2. Milieu biophysique	30
3.2.1. Relief	30
3.2.2. Climat	30
3.2.3. Hydrographie	30
3.2.4. Pédologie	30
3.2.5. Forêt : Flore et Faune	31
3.3. Milieu humain	34
3.3.1. Population	34
3.3.2. Religions	38
3.3.3. Activités économiques	38
<b>4- RÉSULTATS DU DIAGNOSTIC PARTICIPATIF</b>	<b>42</b>
4.1. Synthèse du DIC	43
4.1.1. Organisation des commissions techniques	43
4.1.2. Forces et faiblesses de l'administration communale	45
4.1.3. Axes de renforcement des capacités opérationnelles la commune	48
4.1.4. Structure des comptes administratifs sur trois (03) exercices	51
4.2. Principaux services de l'espace communal	54
4.3. Principales potentialités (ressources) de la Commune	67
4.4. Synthèse des données collectées sur la petite enfance	74
4.5. Synthèse des données sur les populations réfugiées	77

## Plan Communal de Développement d'Ayos

4.6. Synthèse des données sur les populations autochtones	77
4.7. Synthèse des données sur les PSV	78
4.8. Synthèse du profil genre de la commune	78
4.9. Synthèse des données sur le VIH/SIDA	79
4.10. Économie locale	81
4.11. Synthèse des données sur les changements climatiques :	82
4.12. Synthèse des données sur l'Environnement	83
4.13. Principaux problèmes, besoins identifiés et projets prioritaires	84
4.13.1. Principaux problèmes, besoins identifiés et consolidés par secteur :	84
4.13.2. Tableau consolidé des projets prioritaires	109
4.14. Principaux éléments en rapport avec la résilience	116
4.15. Esquisse du Plan d'Utilisation et de Gestion des Terres de l'espace communal	117
4.16. Cadre logique par secteur	118
4.17. Coût estimatif du PCD	162
<b>5- PLANIFICATION</b>	<b>163</b>
5.1. Vision et objectifs du PCD	164
5.2. Éléments de cadrage	164
5.2.1. Cadrage budgétaire sur la base des CA (sur trois ans)	165
Il ressort du tableau ci-dessus que la commune a une capacité de financement sous fond propre qui ne saurait dépasser le seuil des	165
5.2.2. - Ranking des villages	165
5.2.2. Validation des données de base par secteur	168
5.2.3. Détermination du niveau d'accès aux services sociaux de base	169
5.2.4. Ressources mobilisables et échéances	171
5.3. Planification stratégique	172
5.3.1. Élaboration des programmes techniques (sur 05 ans)	172
5.4. Analyse évaluative des programmes par rapport à l'atteinte des ODD	197
5.5. Planification opérationnelle	201
5.5.1. Cadre de Dépenses à Moyen Terme (CDMT) des projets prioritaires	201
5.5.2. Plan d'investissement annuel (PIA)	209
5.5.3. Plan opérationnel en faveur des populations vulnérables	211
5.5.4. Coût estimatif du PIA	214
5.5.5. Plan de Passation des marchés du PIA	214
<b>6- SUIVI-ÉVALUATION</b>	<b>216</b>
6.1. Composition et attributions du comité de suivi-évaluation du PCD	217
6.1.1. Composition du comité de suivi-évaluation	217
6.1.2. Attributions des membres du comité de suivi-évaluation	217
6.1.3. Noms et attributs des membres du CCSE du PCD	218
6.2. Indicateurs de suivi et d'évaluation du PIA	218
6.3 Dispositifs, outils et fréquences du reporting	219
6.4. Mécanisme de préparation du PIA et de révision du PCD	220
6.4.1. Mécanisme de préparation du PIA	220
6.4.2 Mécanisme de révision du PCD	220
<b>7- COMMUNICATION DE LA MISE EN ŒUVRE</b>	<b>221</b>
7.1 Stratégie et esquisse de plan de communication	222
<b>CONCLUSION</b>	<b>224</b>
<b>BIBLIOGRAPHIE</b>	<b>226</b>
<b>ANNEXES</b>	<b>228</b>

**Résumé exécutif**

L'atteinte des Objectifs de Développement Durable (ODD) à l'horizon 2030 et la mise en œuvre du Document de Stratégie pour la Croissance et l'Emploi (DSCE) ne seront effectives que si les appareils en charge de l'exécution sont dotés d'arguments solides collectés auprès des populations respectives. C'est ainsi que la présente action s'inscrit en droite ligne dans la logique du développement régional et local, impulsé par l'État du Cameroun. Cette lourde tâche de mise en œuvre incombe au Ministère de l'Économie, de la Planification et de l'Aménagement du Territoire (MINEPAT) à travers le Programme National de Développement Participatif (PNDP).

Le présent document dénommé Plan Communal de Développement (PCD) est celui de la commune d'Ayos, située dans le département du Nyong et Mfoumou, situé dans la Région du Centre. Il s'agit pour **l'Organisme d'Appui Local (OAL) Lutte pour le Développement et la Protection de l'Environnement et de la Nature (LUDEPRENA)**, sous l'appui technique et financier du PNDP, d'actualiser ledit PCD d'Ayos.

Le processus de planification a débuté le 13 juillet 2017 avec l'atelier de lancement tenu dans la salle du foyer municipal d'Ayos. L'objectif visé par l'actualisation du PCD d'Ayos était de doter la Commune sur la base du Document de Stratégie pour la Croissance et de l'Emploi (DSCE) et des diagnostics participatifs conduits au niveau de l'institution communale (DIC), de l'espace urbain communal (DEUC) et des villages (DPNV), d'un outil de planification stratégique.

La méthodologie d'intervention utilisée dans cette activité par cinq (05) équipes d'experts pluridisciplinaires de l'OAL LUDEPRENA, s'est organisée autour de sept phases successives allant de la préparation du processus à la mise en place du mécanisme de suivi-évaluation participatif, passant par la collecte des données, la consolidation de celles spécifiques aux différents diagnostics et la facilitation de l'atelier de planification.

Les résultats des diagnostics participatifs menés dans 58 villages (19 dans l'espace urbain et 39 dans l'espace rural) sur vingt-huit (28) secteurs (ayant abouti à trente-deux (32) cadres logiques) révèlent que la Commune d'Ayos dispose de grandes potentialités et de fortes ressources naturelles. Seulement, elle reste insuffisamment équipée en infrastructures socio-économiques. Les problèmes que rencontre la Commune sont les suivants :

- L'accès difficile à la propriété foncière ;
- L'accès difficile à une formation professionnelle de qualité et à un emploi décent ;
- La difficulté à développer les industries et d'exploitation des ressources minières ;
- La difficulté à pratiquer l'activité de transport avec aisance ;
- La difficulté d'accès aux résultats de la recherche ;
- La difficulté d'accès aux services sociaux de base (éducation, santé etc.) ;
- La difficulté de création, protection et de gestion durable des ressources forestières et fauniques ;

## ***Plan Communal de Développement d'Ayos***

---

- La difficulté de modernisation de l'agriculture, de développement de la compétitivité des filières agricoles et d'élevages;
- La faible capacité d'intervention technique et financière de la Commune en tant qu'Institution ;
- La faible insertion socio professionnelle des jeunes ;
- La faible prise en compte des aspects socio environnementaux ;
- La précarité de l'habitat ;
- Le développement ardu des activités sportives, touristiques, culturelles et commerciales.
- Le développement difficile des petites et moyennes entreprises (PME) et l'artisanat ;
- Le faible accès à la communication, à l'information et au réseau de télécommunication ;
- Le faible épanouissement de la femme, de la famille et des personnes vulnérables
- Le mauvais état des infrastructures routières ;

L'analyse de ces problèmes a permis d'identifier les causes pertinentes, de formuler des objectifs de développement à terme et de déterminer les actions que la Commune pourrait mener pour les résoudre. L'atelier de planification et de programmation a abouti d'une part à une vision de développement où à *l'horizon 2030, la commune d'Ayos se veut une cité d'attraction majeure, prospère et propice où toutes les populations ont accès aux services socio-économiques de base dans le respect de l'environnement* ». D'autre part, il a abouti à un Plan Communal de Développement qui compte plus de **500 projets** pour l'ensemble des secteurs de développement concernés pour un coût estimatif global de **21 738 612 500 FCFA**. Un Plan d'Investissement Annuel (PIA) a été élaboré d'une part de l'ordre de **737 847 571 FCFA**. Ce financement est réparti entre plusieurs bailleurs dont **la Commune** (CAC et Autres ressources Communales) pour **66 899 425 FCFA**, le Budget d'Investissement Public (BIP) pour **617 382 000 FCFA**, le PNDP pour **53 566 146 FCFA**. D'autre part, un Cadre de Dépenses à Moyen Terme (CDMT) à usage communal comptant **31 projets** pour coût global de **738 677 425 FCFA** a été élaboré.

Quant aux programmes techniques (amélioration de l'offre des services sociaux de base, promotion du développement économique et protection de l'environnement et Promotion de la culture, des sports et appui à la jeunesse), ils ont été dominés par les programmes à caractère économique (Actions « route », « énergie électrique », « agriculture « et « transport ») et à caractère social (Action eau, assainissement et éducation de base). Après leur élaboration, il ressort les montants respectifs de **317 899 425** et **88 000 000 FCFA**.

## ***Plan Communal de Développement d'Ayos***

---

Dans la perspective de la mise en œuvre de ces projets, un cadre sommaire de gestion environnementale ainsi qu'un plan opérationnel en faveur des populations vulnérables et un plan de passation des marchés ont été produits.

Au terme du processus de planification, un dispositif de suivi évaluation chargé de la mise en œuvre des actions retenues dans le PCD a été mis en place après large concertation ainsi qu'un plan de communication.

**Plan Communal de Développement d'Ayos**

**Fiche signalétique de la commune**

<b>Date de création :</b>	01 février 1924 comme district, puis 20 Juin 1964 comme Arrondissement
<b>Superficie :</b>	1250 km <sup>2</sup>
<b>Population :</b>	<b>22 899</b> (RGPH, 2005), <b>30 438</b> (projection 2017 avec un taux d'accroissement de 2,4 BUCREP)
<b>Ethnies :</b>	Principalement constituées des Yebekolo et Omvang, Sso, Maka, <b>Allochtones</b> et ressortissants des autres pays
<b>Nombre de villages :</b>	58 chefferies de 3 <sup>ème</sup> degré (dont 19 constituant l'espace urbain et 39 l'espace rural)
<b>Activités économiques :</b>	Les populations vivent essentiellement de l'agriculture, du commerce et du petit élevage domestique <b>Services :</b> Banque (établissement de micro finance : <b>EXPRESS UNION, EMI Money, Money gram, Western Union, Orange Money, MTN Money, CAMPOST, Station TOTAL</b> , (carburants et lubrifiants), Taxis de brousse stationnant au point d'embarquement du marché, Services des mototaxis, 02 bureaux de transport et 01 gare routière municipale
<b>Infrastructures sociales :</b>	<ul style="list-style-type: none"> <li>- <b>61 écoles maternelles et primaires</b> (07 écoles maternelles publiques, 01 école maternelle privée catholique, 02 écoles maternelles des parents, 42 écoles primaires publiques, 04 écoles primaires privées, 01 école primaire des parents, 01 école maternelle bilingue publique, 03 écoles primaires publiques bilingues)</li> <li>- 04 lycées (01 lycée bilingue, lycée technique et 02 lycées classiques)</li> <li>- 03 CES (01 CES bilingue, 02 CES)</li> <li>- 01 hôpital régional annexe</li> <li>- Fonds Régional pour la pharmacie</li> <li>- 05 CSI publics</li> <li>- 04 CSI privés</li> <li>- 01 cercle municipal</li> </ul>
<b>Conseiller Municipal (nombre) :</b>	25 conseillers (06 femmes (24%) et 19 hommes (76%)) dont 03 décédés
<b>Personnel communal (nombre) :</b>	36 (constitué des temporaires, des permanents et des contractuels)
<b>Patrimoine communal :</b>	Patrimoine communal important constitué des biens meubles et immeubles. (Hôtel de ville, auberge municipale, foyer municipal, marché municipal, 01 Camionnette, 02 motos sport Yamaha et 01 moto Nanfan...)
<b>Réseau de relations :</b>	<ul style="list-style-type: none"> <li>- <b>PNDP</b> (Programme National de Développement Participatif), <b>FEICOM</b> (Fonds Spécial d'Équipement et d'Intervention Intercommunale), <b>CVUC</b> (Commune et Villes Unies du Cameroun), <b>GIZ</b> (Gesellschaft für Internationale Zusammenarbeit)</li> </ul>
<b>Principales forces :</b>	<ul style="list-style-type: none"> <li>- Forte capacité de mobilisation en termes de personnes et compréhension d'un certain nombre de processus</li> <li>- Capacité à mener à bien les processus engagés</li> <li>- Mise en œuvre du budget participatif</li> <li>- Organisation des tournées spécifiques</li> <li>- Disponibilité de l'exécutif</li> </ul>

## **Plan Communal de Développement d'Ayos**

<b>Principales faiblesses :</b>	<ul style="list-style-type: none"><li>- Tous les conseillers ne participent pas toujours dans certaines actions</li><li>- Faible taux d'implication de la population dans les programmes de développement</li><li>- Faible application de l'organigramme</li><li>- Les batailles politiques</li></ul>
<b>Opportunités :</b>	<ul style="list-style-type: none"><li>- Fort attrait des bailleurs de fonds et partenaires techniques</li><li>- Situation géographique (ville limitrophe à la région de l'Est)</li><li>- Passage de la nationale N°10</li><li>- Vaste réseau hydrographique</li><li>- Présence de l'hôpital régional annexe</li><li>- Potentialités touristiques</li></ul>
<b>Menaces</b>	<ul style="list-style-type: none"><li>- Faible contribution de certains acteurs au développement</li><li>- Présence des maladies endémiques</li><li>- La précarité du niveau de vie</li><li>- Arrivée tardive des Impôts Communaux soumis à péréquation</li></ul>

**Tableau 1** : Fiche synthétique de présentation de la commune

**LISTE DES SIGLES ET ACRONYMES**

<b>AES/SONEL</b>	American Electricity Society/ Société Nationale d'Électricité
<b>AG</b>	Approvisionnements Généraux
<b>AGR</b>	Activités Génératrices de Revenus
<b>AI</b>	Autres Infrastructures
<b>AONO</b>	Appel d'Offre National Ouvert
<b>BEC</b>	Bâtiment et Équipement Collectif
<b>BIP</b>	Budget d'Investissement Public
<b>CC</b>	Comité de Concertation
<b>CCD</b>	Cadre Communal de Développement
<b>CCF</b>	Cadre Communal Financier
<b>CCSE</b>	Comité Communal de Suivi-Évaluation
<b>CDMT</b>	Cadre de Dépenses à Moyen Terme
<b>CES</b>	Collège d'Enseignement Secondaire
<b>CETIC</b>	Collège d'Enseignement Technique, Industriel et Commercial
<b>CFA</b>	Commission des Forêts pour l'Afrique
<b>CMPJ</b>	Centre Multifonctionnel de Promotion des Jeunes
<b>CNJC</b>	Conseil National de la Jeunesse
<b>CNPS</b>	Caisse Nationale de Prévoyance Sociale
<b>CPF</b>	Centre de Promotion de la Femme
<b>CRTV</b>	Cameroon Radio and Television
<b>CS</b>	Centre de Santé
<b>CSE</b>	Comité de Suivi Évaluation
<b>CSI</b>	Centre de Santé Intégré
<b>DA</b>	Délégation d'Arrondissement
<b>DAJEC</b>	Délégation d'Arrondissement de la Jeunesse et de l'Éducation Civique
<b>DDADER</b>	Délégation Départementale de l'Agriculture et du Développement Rural
<b>DDAS</b>	Délégation Départementale des Affaires Sociales
<b>DDTSS</b>	Délégation Départementale du Travail et de la Sécurité Sociale
<b>DEUC</b>	Diagnostic de l'Espace Urbain Communal
<b>DIC</b>	Diagnostic Institutionnel Communal
<b>DPNV</b>	Diagnostic Participatif Niveau Village
<b>DSCE</b>	Document de Stratégie pour la Croissance et l'Emploi
<b>ECAM</b>	Enquête Camerounaise Auprès des Ménages
<b>EDS</b>	Enquête Démographique et de Santé
<b>ENEO</b>	Energy Of Cameroon
<b>EP</b>	École Publique
<b>ESF</b>	Économie Sociale et Familiale

## ***Plan Communal de Développement d'Ayos***

---

<b>FC</b>	Forêt Communautaire
<b>FEICOM</b>	Fonds Spécial d'Équipement et d'Intervention Intercommunal
<b>GIC</b>	Groupe d'Initiative Commune
<b>HD</b>	Hôpital de District
<b>IDE</b>	Infirmier Diplômé d'État
<b>INC</b>	Institut National de la Cartographie
<b>INS</b>	Institut National de la Statistique
<b>IOV</b>	Indicateurs Objectivement Vérifiables
<b>LUDEPRENA</b>	Lutte pour le Développement et la Protection de l'Environnement et la Nature
<b>MINADER</b>	Ministère de l'Agriculture et Développement Rural
<b>MINDCAF</b>	Ministère du Cadastre des Domaines et Affaires Foncières
<b>MINEDUB</b>	Ministère de l'Éducation de Base
<b>MINEE</b>	Ministère de l'Eau et de l'Énergie
<b>MINEPAT</b>	Ministère de L'Économie, de la Planification et de L'Aménagement du Territoire
<b>MINEPDED</b>	Ministère de l'Environnement de la Protection de la Nature et du Développement Durable
<b>MINEPIA</b>	Ministère de L'Élevage, des Pêches et des Industries Animales
<b>MINPROFF</b>	Ministère de la Promotion de la Femme et de la Famille
<b>MINSANTE</b>	Ministère de la Santé Publique
<b>MST</b>	Maladies Sexuellement Transmissibles
<b>MTN</b>	Mobile Telecommunication Network
<b>OAL</b>	Organisme d'Appui Local
<b>OEV</b>	Orphelins et Enfants Vulnérables
<b>ONG</b>	Organisation Non Gouvernementale
<b>PAJER-U</b>	Programme d'Appui à la Jeunesse Rurale et Urbaine
<b>PCD</b>	Plan Communal de Développement ;
<b>PDC</b>	Plan de Développement Communal
<b>PIA</b>	Plan d'Investissement Annuel
<b>PME</b>	Petites et Moyennes Entreprises
<b>PNDP</b>	Programme National de Développement Participatif
<b>PSV</b>	Personnes Socialement Vulnérables
<b>PUGDT</b>	Plan d'Utilisation et de Gestion Durables des Terres
<b>PV</b>	Procès-Verbal
<b>RAS</b>	Rien À Signaler
<b>SAR/SM</b>	Section Artisanale Rurale/ Section Ménagère
<b>SEPO</b>	Succès, Échecs, Potentialités, Obstacles
<b>SOECAO</b>	Société De Développement du Cacao
<b>TIC</b>	Technologie de l'Information et de la Communication

**LISTE DES TABLEAUX**

<b>Tableau 1</b> : Fiche synthétique de présentation de la commune-----	9
<b>Tableau 2</b> : Collecte des informations et diagnostic participatif -----	22
<b>Tableau 3</b> : Collecte des informations dans le cadre du DPNV -----	23
<b>Tableau 4</b> : Liste des villages de la commune d'Ayos -----	27
<b>Tableau 5</b> : Quelques produits forestiers exploités dans la Commune d'Ayos. -----	31
<b>Tableau 6</b> : Quelques espèces sauvages aquatiques -----	32
<b>Tableau 7</b> : Répartition de la population rurale de la Région du Centre, du Département du Nyong et Mfoumou et de la commune d'Ayos en fonction du sexe. -----	34
<b>Tableau 8</b> : Répartition de la population urbaine de la Région du Centre, du Département du Nyong et Mfoumou et de la commune d'Ayos en fonction du sexe. -----	34
<b>Tableau 9</b> : Populations de la commune selon le DPNV -----	34
<b>Tableau 10</b> : Taille du cheptel dans le secteur de l'élevage-----	39
<b>Tableau 11</b> : Gestion des ressources humaines -----	45
<b>Tableau 12</b> : Gestion des ressources financières -----	46
<b>Tableau 13</b> : Gestion du patrimoine communal -----	47
<b>Tableau 14</b> : Gestion des relations-----	47
<b>Tableau 15</b> : Axes de renforcement-----	49
<b>Tableau 16</b> : Principales potentialités de la Commune-----	67
<b>Tableau 17</b> : Matrice de la petite enfance -----	74
<b>Tableau 18</b> : Synthèse des données sur les PSV -----	78
<b>Tableau 19</b> : Synthèse des données sur le VIH/SIDA -----	79
<b>Tableau 20</b> : Matrice de captage de la gravité des problèmes, aux Changement climatiques -----	83
<b>Tableau 21</b> : Synthèse des données sur l'Environnement -----	83
<b>Tableau 22</b> : Liste des problèmes et besoins consolidés par secteur -----	84
<b>Tableau 23</b> : Principaux éléments en rapport avec la résilience -----	116
<b>Tableau 24</b> : Coût estimatif du PCD d'Ayos-----	162
<b>Tableau 25</b> : Ressources additionnelles issues des autres ressources sûres et certaines	165
<b>Tableau 26</b> : Ranking général des villages-----	165
<b>Tableau 27</b> : Niveau d'accès aux infrastructures sociales -----	169
<b>Tableau 28</b> : Niveau d'accès à l'eau potable -----	169
<b>Tableau 29</b> : Niveau d'accès aux soins de santé -----	170
<b>Tableau 30</b> : Calcul de l'incidence des projets -----	179
<b>Tableau 31</b> : Synthèse de l'état de lieux et de la situation souhaitée -----	180
<b>Tableau 32</b> : Action eau-----	181
<b>Tableau 33</b> : Action « éducation de base » -----	183
<b>Tableau 34</b> : Action « Assainissement »-----	184

## ***Plan Communal de Développement d'Ayos***

<b>Tableau 35</b> : Action « Culture »	185
<b>Tableau 36</b> : Action « Sport et éducation civique »	185
<b>Tableau 37</b> : Action jeunesse et éducation civique	186
<b>Tableau 38</b> : Action énergie électrique	187
<b>Tableau 39</b> : Action Route	189
<b>Tableau 40</b> : Action Agriculture	190
<b>Tableau 41</b> : Action Environnement	190
<b>Tableau 42</b> : Action Mobilisation et sécurisation des recettes communale	191
<b>Tableau 43</b> : Communication communale	192
<b>Tableau 44</b> : Action Amélioration de la gestion des ressources humaine de la Commune	193
<b>Tableau 45</b> : Action Amélioration et sécurisation du patrimoine communal	194
<b>Tableau 46</b> : Action maturation des projets	196
<b>Tableau 47</b> : Dimensions de la GADD et performance sur l'atteinte des ODD	197
<b>Tableau 48</b> : Réponse de la GADD sur l'atteinte des ODD	200
<b>Tableau 49</b> : CDMT des projets prioritaires	201
<b>Tableau 50</b> : Principaux Impacts Socio-environnementaux Potentiels (Principaux impacts positifs, impacts négatifs)	204
<b>Tableau 51</b> : Plan sommaire de gestion de l'environnement	213
<b>Tableau 52</b> : Coût estimatif du PIA	214
<b>Tableau 53</b> : Plan de Passation des marchés du PIA	214
<b>Tableau 54</b> : Composition du comité de suivi-évaluation	218
<b>Tableau 55</b> : Indicateurs de suivi et d'évaluation du PIA	218
<b>Tableau 56</b> : Dispositif, outils et fréquence du reporting.	219
<b>Tableau 57</b> : Tableau de suivi des actions planifiées	220
<b>Tableau 58</b> : Plan de communication	222

**LISTES DES PHOTOS**

<b>Photo 1</b> : Restitution en plénière de la carteparticipative -----	23
<b>Photo 2</b> : Travaux de groupe au cours de l'atelier de planification -----	24
<b>Photo 3</b> : Chargement des produits vivriers de banane-plantain -----	39
<b>Photo 4</b> : Gare routière d'Ayos -----	41

**LISTES DES CARTES**

<b>Carte 1</b> : Carte de localisation -----	29
<b>Carte 2</b> : Ressources naturelles-----	33
<b>Carte 4</b> : Carte des populations par village-----	37
<b>Carte 3</b> : Espace Urbain -----	61
<b>Carte 5</b> : Carte scolaire-----	62
<b>Carte 6</b> : Carte sanitaire-----	63
<b>Carte 7</b> : Carte de l'électrification -----	64
<b>Carte 8</b> : Carte hydraulique -----	65
<b>Carte 9</b> : Carte du réseau routier -----	66
<b>Carte 10</b> : Esquisse du Plan d'Utilisation et de Gestion des Terres -----	117

**LISTES DES FIGURES**

<b>Figure 1</b> : Taux de réalisation des recettes -----	52
<b>Figure 2</b> : Évolution des recettes prévues et réalisées par habitants sur 03 exercices. -----	52
<b>Figure 3</b> : Évolution des dépenses réalisées de la Commune sur les 03 derniers exercices	53
<b>Figure 4</b> : Évolution des dépenses réalisées par habitants de la Commune sur les 03 derniers exercices. -----	53
<b>Figure 5</b> : Répartition de la proportion des programmes-----	178
<b>Figure 6</b> : Répartition du poids des actions du programme développement économique -	178
<b>Figure 7</b> : Répartition du poids des actions du programme amélioration de l'offre des services sociaux de base -----	178
<b>Figure 8</b> : Répartition du poids des actions du programme promotion de la culture des sports, culture et jeunesse -----	179
<b>Figure 9</b> : Répartition du poids des actions du programme support lié à la gouvernance -	179

**LISTES DES ANNEXES**

<b>Annexe 1</b> : Fiches de projets -----	229
<b>Annexe 2</b> : Arrêté de mise en place du Comité de pilotage (COPIL) -----	243
<b>Annexe 3</b> : Délibération municipale approuvant le PCD -----	244
<b>Annexe 4</b> : Arrêté préfectoral rendant exécutoire le PCD -----	245

# **1- INTRODUCTION**

### **1.1. Contexte et justification**

Dans le cadre de la décentralisation en cours au Cameroun, la commune en tant qu'espace géographique et en tant qu'institution, a été identifiée comme la "**porte d'entrée**" pour les interventions des partenaires de développement au niveau local.

Les étapes successives de développement qui ont structuré les phases de croissance économique au Cameroun, ont abouti à l'adoption au niveau international des Objectifs de Développement Durable (ODD) et au plan national, de la vision de développement consignée dans le Document de Stratégie pour la Croissance et l'Emploi (DSCE) et la vision de développement à l'horizon 2035. Le DSCE en effet est le cadre de référence de la politique et de l'action Gouvernementale ainsi que le lieu de convergence de la coopération avec les partenaires techniques et financiers en matière de développement. Il constitue ainsi le vecteur de la recherche de la croissance et de la redistribution de fruits jusqu'aux couches les plus vulnérables de la population avec un accent particulier sur les femmes et les jeunes. Et pour ce qui est de la mise en œuvre de la stratégie gouvernementale de lutte contre la pauvreté, le gouvernement camerounais avec l'appui des bailleurs de fonds bilatéraux et multilatéraux ont mis sur pied un important programme décentralisé participatif.

Le Programme National de Développement Participatif (PNDP) mis sur pied par le Gouvernement du Cameroun, s'inscrit dans la stratégie intégrée de développement rural et compte développer une synergie fonctionnelle de partenariats entre les communautés à la base, l'État, la société civile, les ONG et les bailleurs de fonds. Il vise ainsi à promouvoir un développement équitable, efficace et durable au sein des populations rurales et des communes. Ces dispositions de mise en œuvre ont été renforcées par le gouvernement Camerounais à travers les lois n° 2004/017 du 22 juillet 2004 portant orientation de la décentralisation au Cameroun et n° 2004/018 du 22 juillet 2004 fixant les règles de la décentralisation applicables aux communes, textes dans lesquelles la commune est l'unité de base à partir de laquelle se développe la décentralisation. C'est à ce titre que les principaux bénéficiaires du PNDP sont les collectivités territoriales décentralisées.

Dans la stratégie d'intervention de cet important Programme, le partenariat avec les Organismes d'Appui Local (OAL) a été toujours fondamental pour accompagner les communes à l'élaboration de leur Plan Communal de Développement (PCD). Rendu à sa troisième phase, le PNDP III, en corrigeant les imperfections du passé, s'est engagé dans un processus d'actualisation des Plans Communaux de Développement dont il avait assuré l'accompagnement de l'élaboration et d'actualisation lors de la deuxième phase. Le processus d'actualisation de ces documents de référence passe d'une part par une succession de diagnostics dans l'espace communal, parmi lesquels le Diagnostic Institutionnel Communal (DIC), le Diagnostic de l'Espace Urbain Communal (DEUC) et le Diagnostic Participatif Niveau Villages (DPNV) et l'élaboration d'un plan communal de développement (PCD) d'autre part.

Le PCD est un outil qui permet à la Commune de concevoir, d'organiser, de planifier, de suivre et d'évaluer les activités de développement. Instrument de prévision et de partenariat

### ***Plan Communal de Développement d'Ayos***

---

agissant, le processus de planification participative est appelé à induire des changements dans le mode de gestion du développement au sein des structures telles la Commune et en même temps promouvoir de nouveaux rapports entre les différents partenaires du développement au niveau local. C'est le document par excellence de référence pour les Ministères de l'Économie, de la Planification et de l'Aménagement du Territoire (MINEPAT) et de la Décentralisation et du Développement Local (MINDDEVEL) pour mieux orienter les actions du budget d'investissement public de chaque Commune.

## **1.2. Objectifs**

### **a)- Objectif global**

Doter la Commune sur la base du Document de Stratégie pour la Croissance et de l'Emploi (DSCE) et des diagnostics participatifs (DIC, DEUC et DPNV), d'un outil de planification stratégique

### **b)- Objectifs spécifiques**

De manière spécifique, il s'agit de :

- Réaliser la monographie de la Commune
- Mener un diagnostic participatif
- Élaborer des ranking sectoriel et général;
- Élaborer des cadrages budgétaires (sous fonds propres et sous fonds transférés et autres);
- Formuler de la vision de développement ;
- Élaborer des programmes techniques et supports ;
- Élaborer une matrice de mobilisation des ressources et échéances;
- Élaborer un Plan d'Investissement Annuel (PIA) ;
- Élaborer le tableau du Cadre de Dépenses à Moyen Terme (CDMT) ;
- Élaborer du cadre de gestion environnementale du CDMT et du PIA
- Mettre un dispositif de suivi-évaluation de la mise en œuvre du PCD et un mécanisme de promotion du PCD

## **1.3. Structure du document**

La structure du document suivant obéira à cette agencement :

- Résumé
- Introduction
- Méthodologie
- Résultats du Diagnostic (les trois diagnostics y compris les Cadres logique par secteur)
- Planification :
  - Éléments de cadrage
    - Liste des projets prioritaires
    - Ranking des villages
    - Ressources mobilisables
  - Planification stratégique (élaboration des différents programmes technique sur cinq ans : Social-Économique-Environnemental)
  - Planification opérationnelle : CDMT, PIA et autres (PPM, Plan opérationnel en faveur des populations vulnérables, Cadre Sommaire de Gestion Socio environnementale)
- Mécanisme de suivi-évaluation
- Plan de communication
- Conclusion
- Annexes

## **2- MÉTHODOLOGIE**

## **2.1. Préparation de l'ensemble du processus**

La préparation du processus d'actualisation avait pour but d'amener toutes les parties prenantes bénéficiaires à comprendre l'importance dudit processus et à y adhérer de manière à assurer son succès. Elle a consisté en plusieurs activités.

### **2.1.1. Mise en place du Comité de Pilotage**

La première activité essentielle a été la mise en place et l'opérationnalisation du Comité de pilotage (COPIL). Ses membres issus du conseil municipal, de la société civile, du milieu religieux et de l'élite ont été choisis au regard de leurs qualités spécifiques et du rôle qu'ils ont eu à jouer durant la phase de diagnostic jusqu'à l'atelier de planification. Pour ce faire, un arrêté municipal **N°001/A/CA/SG** du 17 avril 2017 a été pris à cet effet. De manière globale, le COPIL a pour attribution d'appuyer le processus de planification communale. De ce fait, il était chargé de :

- Définir les orientations et la stratégie d'élaboration du PCD ;
- Veiller au bon déroulement du processus de planification ;
- S'assurer de la participation effective des populations à tous les stades du processus.

### **2.1.2. Prise de contact**

Celle-ci a consisté dans un premier temps à la rencontre de l'exécutif municipal le 15 juin 2017 ceci à l'effet de présenter le chronogramme des travaux lié au processus de planification. De même, elle a permis d'introduire l'équipe de l'OAL auprès des autorités administratives et de s'accorder sur la date de l'atelier de lancement.

### **2.1.3. Information et sensibilisation des autorités traditionnelles et administratives**

La sensibilisation et l'information des autorités administratives et traditionnelles locales se sont faites au cours d'un atelier de lancement tenu le 08 juillet 2017 dans la salle du foyer municipal. Le Maire au cours de cette activité a introduit l'OAL LUDEPRENA auprès du Préfet, le Sous-préfet de l'arrondissement d'Ayos, des sectoriels, des conseillers municipaux et des chefs traditionnels des différents villages de l'espace communal. L'équipe des facilitateurs a présenté la méthodologie d'intervention et le programme de travail arrêté avec l'Exécutif municipal. Les conseillers municipaux et les chefs traditionnels ont été sensibilisés à assurer la réception des équipes de planificateurs dans les villages et surtout la mobilisation de la population pour les quatre (04) jours de diagnostic dans les villages constituant l'espace rural.

### **2.1.4. La préparation pédagogique**

Elle a consisté en la formation des planificateurs retenus par une restitution de la formation des OAL reçus à Mbalmayo, ainsi qu'à la restitution de ladite formation aux membres de l'équipe de l'OAL les 11 et 12 avril 2017 et au membre du Comité de pilotage d'Ayos le 06 mai 2017. Il s'agissait au cours de cette restitution de s'imprégner davantage des outils à dérouler sur le terrain entre autres, du profil historique, de la matrice des institutions, du diagramme de Venn, l'ISS, les arbres à problèmes, la matrice de captage des changements climatiques, des 08 projets prioritaires etc... Par ailleurs, des facilitateurs endogènes ont été identifiés dans leurs villages respectifs.

### 2.1.5. La préparation dans la commune

L'information et la sensibilisation du Comité de Pilotage, du Conseil Municipal et de l'exécutif communal visaient à amener le Maire et toute son équipe à comprendre l'importance de l'actualisation du PCD, son utilité pour le développement de la Commune, sa pertinence dans le cadre de la recherche de financement des actions de développement identifiées auprès des bailleurs de fonds.

Le Maire, le Secrétaire Général (SG) de la Commune et le cadre communal de développement, en collaboration avec l'OAL ont identifié les acteurs incluant les représentants des services déconcentrés des ministères sectoriels qui participeront à l'exercice de planification, à élaborer un budget pour l'élaboration et le suivi du PCD, et à fixer un calendrier de travail pour la distribution des invitations aux participants

### 2.2. Collecte des informations et traitement

Cette phase a permis de procéder à la collecte et à la validation des données par un diagnostic participatif comprenant :

- Un Diagnostic Institutionnel Communal (DIC)
- Un Diagnostic de l'Espace Urbain Communal (DEUC)
- Un Diagnostic Participatif Niveau Village (DPNV),
- Une consolidation des données des diagnostics

#### 2.2.1. Collecte des informations dans le cadre du DIC

Le tableau ci-après résume les différentes étapes successives du DIC :

Séquences	Activités	Tâches	Dates	Outils	Résultats	Acteurs Impliqués
Préparation administrative	L'élaboration d'un chronogramme d'activités soumis à l'appréciation des responsables communaux	La prise de contact avec l'exécutif communal et l'examen du cahier de charge de l'OAL  négociation de la date de l'atelier de lancement des activités	25 au 01 <sup>er</sup> juin 2017	Rencontre entre l'OAL et l'exécutif	Accord sur le cahier de charge et contrat signé du	Coordonnateur OAL, chef de mission  le Maire
Préparation pédagogique	L'identification et la constitution de l'échantillon/cibles/personnes ressource	Préparation de lettres d'information aux sectoriels Chronogramme de travail avec le personnel communal	25 au 01 <sup>er</sup> juin 2017		Capacités du personnel de l'OAL renforcées Chefs d'équipes identifiées	Chef de mission, chefs d'équipes coordonnateur de l'OAL
	Identification au sein de l'OAL, des chefs d'équipe	Préparation des fiches de collectes des données mise à disposition de la logistique aux équipes (papier kraft, markers, stylo, blocs note, rames de papier etc.)	Du 02 au 06 juin 2017	Guide ISS, fiche de collecte de données	Chefs d'équipes identifiées équipes constituées	Chef de mission Chefs d'équipes sectoriels Exécutif et personnel communal
Diagnostic institutionnel communal (DIC)	Déploiement sur le terrain	Répartition des tâches collectes des données	<b>09 juillet au 16 juillet 2017</b>	Fiches de collectes des données	Données ressources humaines, financières,	Chef de mission Chefs d'équipes sectoriels Exécutif et

## Plan Communal de Développement d'Ayos

Séquences	Activités	Tâches	Dates	Outils	Résultats	Acteurs Impliqués
				ISS	collectées informations sectorielles collectées	personnel communal
	Rédaction du DIC	Constitution des équipes de rédaction répartition selon les parties du document	du 17 juillet au 12 Août 2017	Canevas rédaction du DIC	Rapport du DIC rédigé	Chef de mission, chef d'équipes
	Restitution du DIC	Présentation des résultats du DIC	21 Septembre 2017		Résultats du DIC amendés	OAL COFIL PNDP

### 2.2.2. Collecte des informations dans le cadre du DEUC

Le tableau suivant présente le processus de collecte d'informations :

**Tableau 2 :** Collecte des informations et diagnostic participatif

Activités réalisées	Période de réalisation	Outils/supports utilisés	Résultats obtenus	Parties prenantes
Collecte des informations auprès des sectoriels dans la commune et au niveau départemental à Akonolinga	Les 29 et 31 Mai 2017	Fiche de collecte des données	-Les informations sont collectées sur la situation de référence	-Équipe des consultants -Sectoriels
Réalisation d'une enquête auprès des corps de métiers dans l'espace urbain communal	du 05 au 07 Juin 2017	Guide d'entretien avec corps de métier	-Les informations sur la situation des corps de métiers sont collectées et exploitables	-Équipe des consultants -Membres des corps de métier - Président d'association des motos taxis des transporteurs et Bayam Sellam
Restitution des données aux acteurs	07, 12 et 13 Juin 2017	Interview semi structurée, tableau des solutions	Les corps de métiers et populations du village ont pris connaissance des problèmes généraux de l'espace urbain	Équipe de consultant, population de l'espace urbain, Corps de métier, sectoriels
Collecte des informations sur les personnes vulnérables dans l'espace urbain communal	<b>09 juillet au 16 juillet 2017</b>	Fiches de collecte des données sur les personnes vulnérables	-Un état des lieux est fait sur les personnes vulnérables dans chaque espace urbain communal -Identification des solutions endogènes et exogènes -Mis en place des Comités de Développement de Quartier (CDQ)	- Équipes des consultants - Chef de Village de l'espace urbain - Population

### 2.2.3. Collecte des informations dans le cadre DPNV

Pour le DPNV, la matrice suivante récapitule l'ensemble des séquences et activités :

Séquences	Activités	Tâches	Dates	Outils	Résultats	Acteurs Impliqués
Préparation administrative	L'élaboration d'un chronogramme d'activités soumis à l'appréciation de la commune	Constitution des axes de diagnostic	26 au 30 décembre 2017	Rencontre entre l'OAL et l'exécutif	Accord sur programme de travail	Coordonnateur OAL, chef de mission le Maire
Préparation pédagogique	L'identification et la constitution de	Préparation de lettres d'information aux chefs de villages	26 décembre 2017	/	Chefs de villages informés	Chef de mission, chefs d'équipes

## Plan Communal de Développement d'Ayos

Séquences	Activités	Tâches	Dates	Outils	Résultats	Acteurs Impliqués
	l'échantillon/cibles/personnes ressource		au 06 janvier 2018			
Diagnostic participatif niveau village (DPNV)	Identification au sein de l'OAL, des chefs d'équipe	Préparation des fiches de collectes des données Mise à disposition de la logistique aux équipes (papier kraft, markers, bics, blocs note, rames de papier etc.)	09 Janvier 2018	/	Chefs d'équipes identifiés équipes constituées	Chef de mission chefs d'équipes coordonnateur
	Déploiement sur le terrain	Répartition des tâches collectes des données	<b>Du 09 Janvier au 02 février 2018</b>	Fiches de collectes des données profil historique carte participatives ISS transect diagramme de Venn arbres à problèmes planification des solutions endogènes	Problèmes et besoins identifiés par secteurs Liste des 08 microprojets prioritaires élaborée CC mis en place	Chef de mission Chefs d'équipes Chef de villages

**Tableau 3 :** Collecte des informations dans le cadre du DPNV



**Photo 1 :** Restitution en plénière de la carte participative

### 2.3. Consolidation des données du diagnostic et cartographie

Cette étape a consisté en une mise en commun des données du DIC, DEUC et du DPNV avec des fiches types Excel de consolidation préalablement conçu par le PNDP. En ce qui concerne la cartographie un consultant avait été recruté à cet effet et avait pour mission de lever les points GPS des infrastructures restantes de la Commune par village, la collecte des données cartographiques s'étant effectuée du 13 au 15 avril 2018. En effet, une bonne partie des coordonnées avait été pris par les chefs d'équipe de l'OAL au cours du DPNV. À l'issue de cette consolidation, un atelier de restitution et de validation du rapport consolidé du diagnostic participatif a été organisé le 14 Mai 2018 au sein de la Commune dans la salle des actes de la Mairie d'Ayos, où Délégués départementaux, chefs des villages, conseillers municipaux ont pleinement et activement pris part auxdits travaux.

## **2.4. Atelier de planification, de mobilisation des ressources et de programmation**

### **2.4.1. Préparation de l'atelier de planification**

La préparation de l'atelier de planification a été faite par l'OAL LUDEPRENA, la Mairie d'Ayos et le cadre communal de développement d'Ayos. Il s'est agi pour l'OAL LUDEPRENA de produire les termes de référence de l'activité d'une part et d'identifier avec l'appui du Maire et les membres du comité de pilotage, les parties prenantes et de ventiler les invitations à ces dernières d'autre part. La préparation pédagogique et technique a été réalisée au niveau de l'OAL LUDEPRENA.

### **2.4.2. L'atelier de Planification**

L'atelier de planification s'est déroulé du 05 au 07 juin 2018 dans la salle des actes de la Commune d'Ayos. Y ont pris part, les responsables des services déconcentrés de l'État du département du Nyong et Mfoumou, les conseillers municipaux, le personnel communal, les membres du comité de pilotage, l'exécutif municipal, le chef de groupement et de villages, les présidents des comités de concertation, les élites internes et externes.

Au cours de l'atelier, le rappel du contexte a été fait tout comme la justification et la méthodologie de mise en œuvre du processus pour situer l'atelier de planification et préciser les objectifs et résultats attendus. Conformément au Document de Stratégie pour la Croissance et l'Emploi (DSCE), six (06) groupes de travail<sup>1</sup> ont été constitués pour la circonstance, avec à leur tête un président, un rapporteur et des membres, dans le but d'enrichir ou de relever les manquements des cadres logiques sous la conduite des sectoriels constituant lesdits groupes.

Au terme de ces travaux de groupe, une restitution par secteur s'est faite en plénière par chaque rapporteur, suivi des débats, consolidation et validation des objectifs, résultats attendus et activités à mettre en œuvre dans chaque secteur. Cette validation a permis de consolider un plan stratégique de développement par secteur pour la commune d'Ayos. Au terme de cette étape, l'identification des ressources mobilisables à échéance, l'élaboration des ranking sectoriel et général, élaboration des programmes techniques et supports, l'élaboration des cadrages budgétaires (sous fonds propres et sous fond crédits transférés et autres), la formulation de la vision de développement et la planification puis la programmation des actions de développement ont marqué l'essentiel des travaux.



**Photo 2 :** Travaux de groupe au cours de l'atelier de planification

<sup>1</sup> Il s'agissait du groupe Rural, Infrastructures, Industries et Services, Gouvernance, Éducation et Social/Santé

### **2.4.3. Mobilisation des ressources**

Réalisée en plénière, la mobilisation des ressources a permis aux différentes parties prenantes de s'enquérir des ressources disponibles pour l'élaboration du plan d'investissement annuel de l'année 2018 et d'un CDMT pour les années 2019 et 2020 incluant l'année 2018. Ces ressources structurées ainsi qu'il suit :

- Fonds propres communaux (CAC et Autres ressources Communales) pour 66 899 425 **FCFA**,
- BIP<sup>2</sup> : 614 382 000 **FCFA**,
- PNDP : 53 566 146 **FCFA**

### **2.5. Mise en place du mécanisme de suivi évaluation participatif**

La mise en place du mécanisme de suivi évaluation des actions de développement s'est appuyée sur un processus participatif au bout duquel un Comité Communal de Suivi Évaluation a été mis en place. Ce mécanisme mis en place prend en compte :

- Les stratégies de mise en œuvre du PCD
- Les indicateurs de suivi évaluation par rapport au PIA
- La grille de suivi-évaluation et les fréquences de suivi
- Le plan de communication autour du PCD
- Le plan de révision.

---

<sup>2</sup> Ou crédits transférés à la commune au titre de la décentralisation

## **3- PRÉSENTATION SOMMAIRE DE LA COMMUNE**

### 3.1. Localisation de la commune

L'histoire administrative d'Ayos débute en 1924 lorsqu'elle est créée comme District par arrêté du 01 février 1924 et par arrêté du 07 Mai 1946. Elle est érigée en arrondissement en 1964 par décret N°64/DF/220 du 20 juin 1964.

En effet, la Commune d'AYOS est située à 123 km de Yaoundé et à 40 km d'Akonolinga chef-lieu du département du Nyong et Mfoumou. Comprise entre 12°20'0 et 12°50'0 longitude Est et 4°00'0 et 4°30'0 latitude Nord, elle a une superficie de 1250 km<sup>2</sup> et une population estimée à environ 22899 (RGPH, 2005) habitants et est traversée par la route Nationale N°10. C'est également dans cette ville que l'on retrouve l'essentiel de l'œuvre léguée au Cameroun par le Dr Eugène JAMOT qui combattit la maladie du sommeil.

AYOS est limité :

- au Nord par les Communes de Nanga Eboko et Minta ;
- au Sud par la Commune d'Atok ;
- à l'Est par les Communes de Kobdombo et de Nguelemendouka ;
- à l'Ouest par la Commune d'Akonolinga.

Le tableau 3, présente la liste des villages de la commune ainsi que les coordonnées géographiques y afférentes.

**Tableau 4** : Liste des villages de la commune d'Ayos

GROUPEMENT	ESPACE	Village	Coordonnées géographiques		
			X (Est)	Y (Nord)	Z (m)
/	URBAIN	Administratif	12,52799	3,89835	698
	URBAIN	Bamiléké	12,51956	3,90917	699
	URBAIN	Bamoun	12,52094	3,91017	695
	URBAIN	Bekoungou	12,52157	3,89175	676
	URBAIN	Bibe Biviek	12,52178	3,90184	699
	URBAIN	Biyem	12,51257	3,91928	678
	URBAIN	Central 1	12,5229	3,90369	701
	URBAIN	Central 2	12,5228	3,90237	696
	URBAIN	Château	12,52359	3,90754	710
	URBAIN	Dou'ou Bekolo	12,52771	3,89668	688
	URBAIN	Ebabodo	12,50989	3,90767	667
	URBAIN	Haoussa	12,5211	3,90935	689
	URBAIN	Jamot	12,52562	3,9016	695
	URBAIN	Messam	12,53334	3,91192	699
	URBAIN	Mveba Assi	12,51937	3,91264	680
	URBAIN	Ndjingon	12,52435	3,91575	693
	URBAIN	Nkol Ka'a	12,52204	3,90783	699
	URBAIN	Nlong Assi	12,53609	3,90128	684
URBAIN	Omvang	12,52061	3,90576	683	
OMVANG	RURAL	Adoua	12,36721	3,88883	676

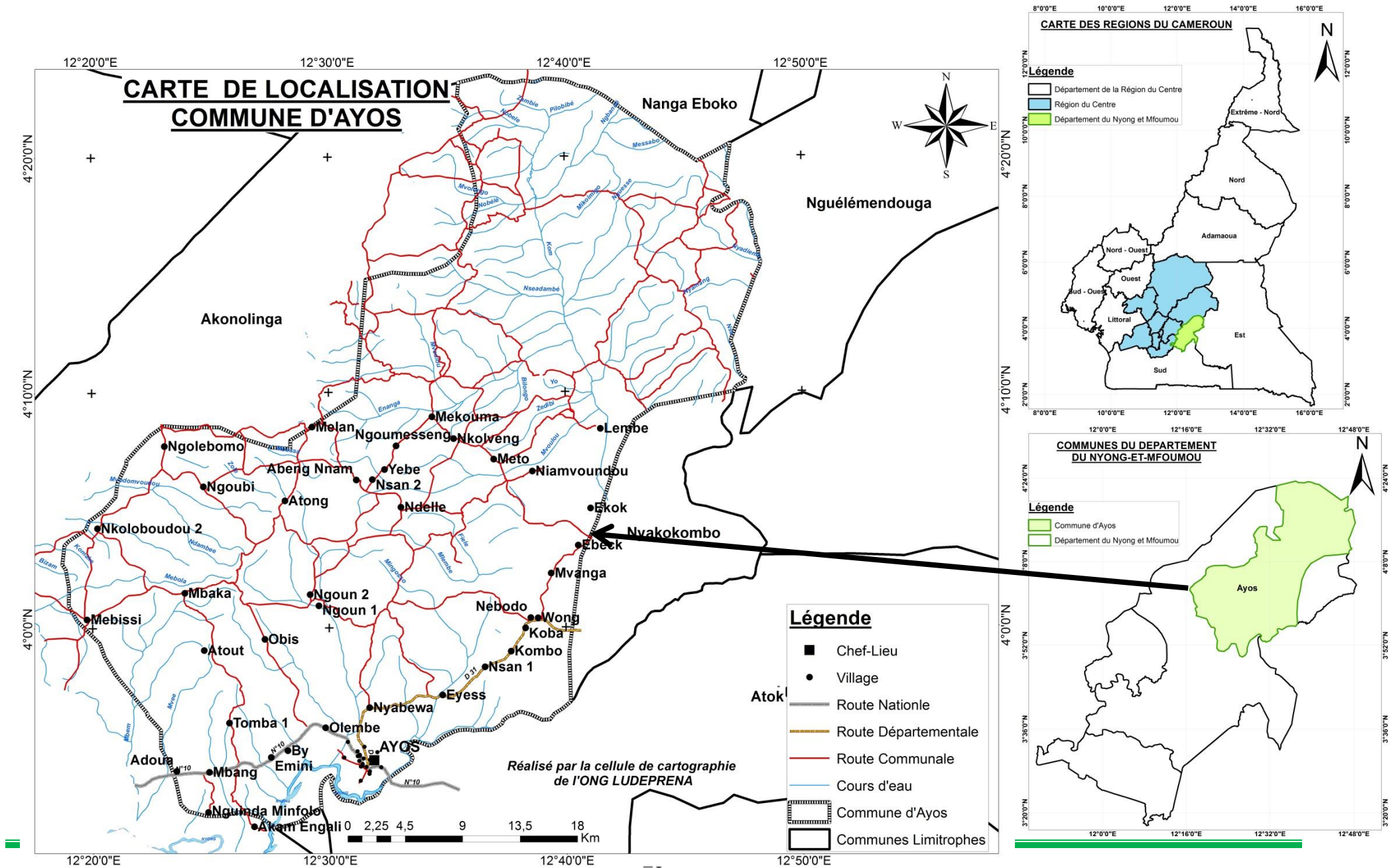
**Plan Communal de Développement d'Ayos**

GROUPEMENT	ESPACE	Village	Coordonnées géographiques		
			X (Est)	Y (Nord)	Z (m)
	RURAL	Akam Engali	12,44664	3,85947	670
	RURAL	Atong	12,46911	4,09018	747
	RURAL	Atout	12,41177	3,98439	722
	RURAL	By	12,47039	3,91328	693
	RURAL	Emini	12,45873	3,9086	711
	RURAL	Mbaka	12,39858	4,02592	720
	RURAL	Mbang	12,41514	3,89814	689
	RURAL	Mebissi	12,31237	3,99739	694
	RURAL	Ngolebomo	12,38427	4,12900	712
	RURAL	Ngoubi	12,41163	4,10024	710
	RURAL	Ngoun 1	12,49104	4,02109	678
	RURAL	Ngoun 2	12,49114	4,02107	701
	RURAL	Nguinda Minfolo	12,41438	3,86983	685
	RURAL	Nkoloboudou 2	12,33704	4,07089	707
	RURAL	Obis	12,45450	3,99207	703
	RURAL	Olembe	12,49701	3,92934	692
	RURAL	Tomba 1	12,42929	3,93294	715
	RURAL	Abeng Nnam	12,51926	4,10466	730
	YEBEKOLO	RURAL	Ebeck	12,69573	4,04485
RURAL		Ekok	12,69765	4,07621	664
RURAL		Eyess	12,57951	3,95227	675
RURAL		Koba	12,63804	3,99948	679
RURAL		Kombo	12,62781	3,98293	674
RURAL		Lembe	12,69132	4,14056	747
RURAL		Mekouma	12,57273	4,14917	683
RURAL		Melan	12,48836	4,14229	739
RURAL		Meto	12,61613	4,11911	804
RURAL		Mvanga	12,65625	4,03821	703
RURAL		Ndelle	12,55061	4,08532	721
RURAL		Nebodo	12,6418	4,00675	677
RURAL		Ngoumesseng	12,54741	4,12881	731
RURAL		Niamvoundou	12,64324	4,1105	734
RURAL		Nkolveng	12,58793	4,13366	698
RURAL		Nsan 1	12,60938	3,97206	719
RURAL		Nsan 2	12,53063	4,10495	742
RURAL		Nyabewa	12,52813	3,94353	697
RURAL		Wong	12,64976	4,00700	670
RURAL		Yebe	12,53918	4,11204	725

La commune d'Ayos compte cinquante-huit (58) villages dont dix-neuf (19) dans l'espace urbain et trente-neuf (39) dans l'espace rural. En effet, de ces 39 villages, dix-huit (18) appartiennent au groupement Omvang et vingt et un (21) au groupement Yébékolo. On retrouve à la tête de ces villages un chef de 3<sup>ème</sup> degré.

# Plan Communal de Développement d'Ayos

**Carte 1 : Carte de localisation**



## **3.2. Milieu biophysique**

### **3.2.1. Relief**

Le relief de cette Commune fait partie du vaste plateau sud-camerounais d'altitude comprises entre 650 et 900 mètres. Il est accidenté par endroits du fait des collines isolées ou des complexes de collines, de pentes variables et par la présence de quelques rochers pouvant être exploités comme gravier dans les constructions diverses.

### **3.2.2. Climat**

Le climat est subéquatorial guinéen dominé par quatre (04) saisons d'inégales durées :

- une grande saison sèche de novembre à mi-mars ;
- une petite saison pluvieuse de mi-mars à mi-juin ;
- une petite saison sèche de mi-juin à mi-août ;
- une grande saison pluvieuse de mi-août à fin octobre.

Ce climat est caractérisé par des précipitations abondantes atteignant une moyenne annuelle de 2 000 mm de pluies. La température moyenne se situe autour de 22,5° Celsius. Cependant des perturbations relevées depuis plus de deux ans, ne permettent pas toujours d'avoir une démarcation nette de ces quatre saisons. La pluviométrie est de type bimodal permettant deux campagnes agricoles. Ce climat est favorable au développement de la forêt dense mais semi-décidue favorisant la culture de rente (cacao) et des cultures vivrières (manioc, macabo..).

### **3.2.3. Hydrographie**

La Commune est arrosée par de nombreux cours d'eau et fleuve au rang desquels le fleuve Nyong, les rivières Ya'a, Ngom, Mebola et biens d'autres. En effet, ces cours d'eau sont poissonneux et malheureusement constituent également un réservoir des simulies, avec pour corollaire la recrudescence de l'onchocercose.

### **3.2.4 Pédologie**

Deux grands types de sols sont rencontrés dans la commune d'Ayos, les sols ferrallitiques et les sols hydromorphes.

Les sols ferrallitiques sont des sols pauvres en nutriments, acides et fragiles. Ils sont en grande partie couverts par la forêt, bien développés, très perméables et riches en humus.

Quant aux sols hydromorphes, ils sont liés à des nappes phréatiques sub-superficielles pendant une grande période de l'année. C'est pourquoi ils sont caractérisés par une teneur abondante et permanente en eau. Ils sont riches en matière organique. Ce sont des sols humifères en surface, en profondeur gris ou jaunâtre avec tâches rouge ou jaune, parfois des indurations. En zone forestière ces sols sont particulièrement riches en matière organique.

Par ailleurs on rencontre également les sols lessivés planosoliques<sup>3</sup> et solonetziques<sup>4</sup>.

---

<sup>3</sup> Le terme solonetzique est un mot d'origine russe qui qualifie des sols qui se sont formés en contact avec des sels de sodium. Une forte action du sodium produit un solonetz, alors qu'une faible halomorphie donne un solod. Entre les deux, se situe le solonetz solodisé.

<sup>4</sup> Les sols planosoliques sont des sols disposés par grandes plaines sur des roches plagioclasiques (Cameroun),

**3.2.5. Forêt : Flore et Faune**

**a) La flore**

La végétation d'AYOS est caractérisée par des forêts galériennes et des forêts marécageuses à raphia. Ces formations végétales sont riches en essences commercialisables et en Produits Forestiers Non Ligneux (PFNL) tels que : le Djansang, le Sapelli, Ayous, le Fraké, etc.

**Tableau 5:** Quelques produits forestiers exploités dans la Commune d'Ayos.

N°	Nom commun	Nom Local	Nom scientifique
1	Ayous	<b>Ayoss</b>	<i>Triplochyton scleroxylon</i>
2	Bilinga	<b>Akono,g</b>	<i>Guibourtia demeusei</i>
3	Bitter cola	<b>Ognel</b>	<i>Garcinia cola</i>
4	Djansang	<b>Ezezang</b>	<i>Ricinodendron heudolettii</i>
5	Doussié	<b>Mvanga</b>	<i>Azelia bipindensis</i>
6	Ébénier	<b>Mehini</b>	<i>Azelia bipindensis</i>
7	Eyong	<b>Eyong</b>	<i>Sterculia oblonga</i>
8	Fraké	<b>Akoum</b>	<i>Terminalia superba</i>
9	Iroko	<b>Abang</b>	<i>Chlorophora exelsa</i>
10	Kosipo	<b>Ngolon</b>	<i>Entandrophragma candolei</i>
11	Manguier sauvage	<b>Ondoa Beh</b>	<i>Irvingia gabonensis</i>
12	Moabi	<b>Adzap</b>	<i>Baillonela toxisperma</i>
13	Movingui	<b>Biyem</b>	<i>Distemonanthus Benthamianus</i>
14	Noisetier	<b>Ewome</b>	<i>Kola acuminata</i>
15	Okok	<b>Okok</b>	<i>Gnetum africanum</i>
16	Raphia		<i>Raphia farinifera</i>
17	Sapelli	<b>Asson</b>	<i>Entandrophragma cylindricum</i>

**Source :** Diagnostic Participatif Niveau Villages (LUDEPRENA, 2018)

**La faune**

- **La Faune**
- **Faune sauvage terrestre**

Étant donné que la commune d'Ayos est située dans une zone forestière, on y retrouve une faune sauvage très diversifiée. Cette faune sauvage se retrouve dans n'importe quelle zone forestière et les principales espèces que l'on rencontre sont : les céphalopodes, porc épic, hérisson, etc.

N°	Nom commun	Nom Local	Nom scientifique	CLASSE DE PROTECTION
1	Aulacode commun	Fonguela	<i>Thryonomis swinderianus</i>	C
2	Civette	Zôe	<i>Vivera civetta</i>	B
3	Écureuil à pattes rouges	Ossen	<i>Funisciunus pyrrhopus</i>	C
4	Écureuil à raies	Ossen	<i>Funisciunus isabella</i>	C
5	Gazelle	Sô	<i>Gazella rufifrons</i>	A
6	Pangolin à écailles	Okekah	<i>Manis javanica</i>	A
7	Pangolin à longue queue		<i>Manis javanica</i>	A
8	Rat de gambie	Koéssi	<i>Cricetomys gambianus</i>	C
1	Couleuvre	Okom	<i>Colubridae</i>	
2	Tortue terrestre	Kulu	<i>Testudinidae</i>	B
3	Varan du Nil	Nka'a	<i>Varanus niloticus</i>	B
4	Vipère du Gabon	Akpwe	<i>Bitis gabonica</i>	C
1	Calao	Okpwekpwa	<i>Buceros bicornis</i>	B
2	Cobra	Ngoyomo	<i>Naja haje haje</i>	A
3	Perroquet rouge	Kôss	<i>Necropsittacus borbonicus</i>	A
4	Perroquet vert	Kôss	<i>Necropsittacus borbonicus</i>	A

**Source :** Diagnostic Participatif Niveau Villages (LUDEPRENA, 2018)

## **Plan Communal de Développement d'Ayos**

Au sens des dispositions de la loi n° 94/01 portant régime des forêts, de la faune et de la pêche et selon le décret n° 95-466-PM fixant les modalités d'application du régime de la faune, est appelée « **zone cynégétique** » toute aire protégée, réservée à la chasse, gérée par l'administration chargée de la Faune, une personne physique ou morale, (guide de chasse), une collectivité publique locale (populations riveraines), et dans laquelle tout acte de chasse ne peut y être perpétré contre les espèces intégralement protégées. Ce même décret répartit les espèces animales en 3 classes : **A**, **B** et **C** (article 78 de la loi 94/01).

- La classe A regroupe les animaux bénéficiant d'une protection intégrale. Toutefois, ces animaux peuvent être capturés ou chassés après autorisation exceptionnelle du ministre chargé de la Faune (article 42 du décret 95-466).
- La classe B pour les animaux pouvant être chassés après obtention d'un permis.
- La classe C prend en compte les animaux pouvant être chassés selon la réglementation, Cette catégorisation est revue tous les cinq ans par arrêté ministériel.

### **Faune sauvage aquatique**

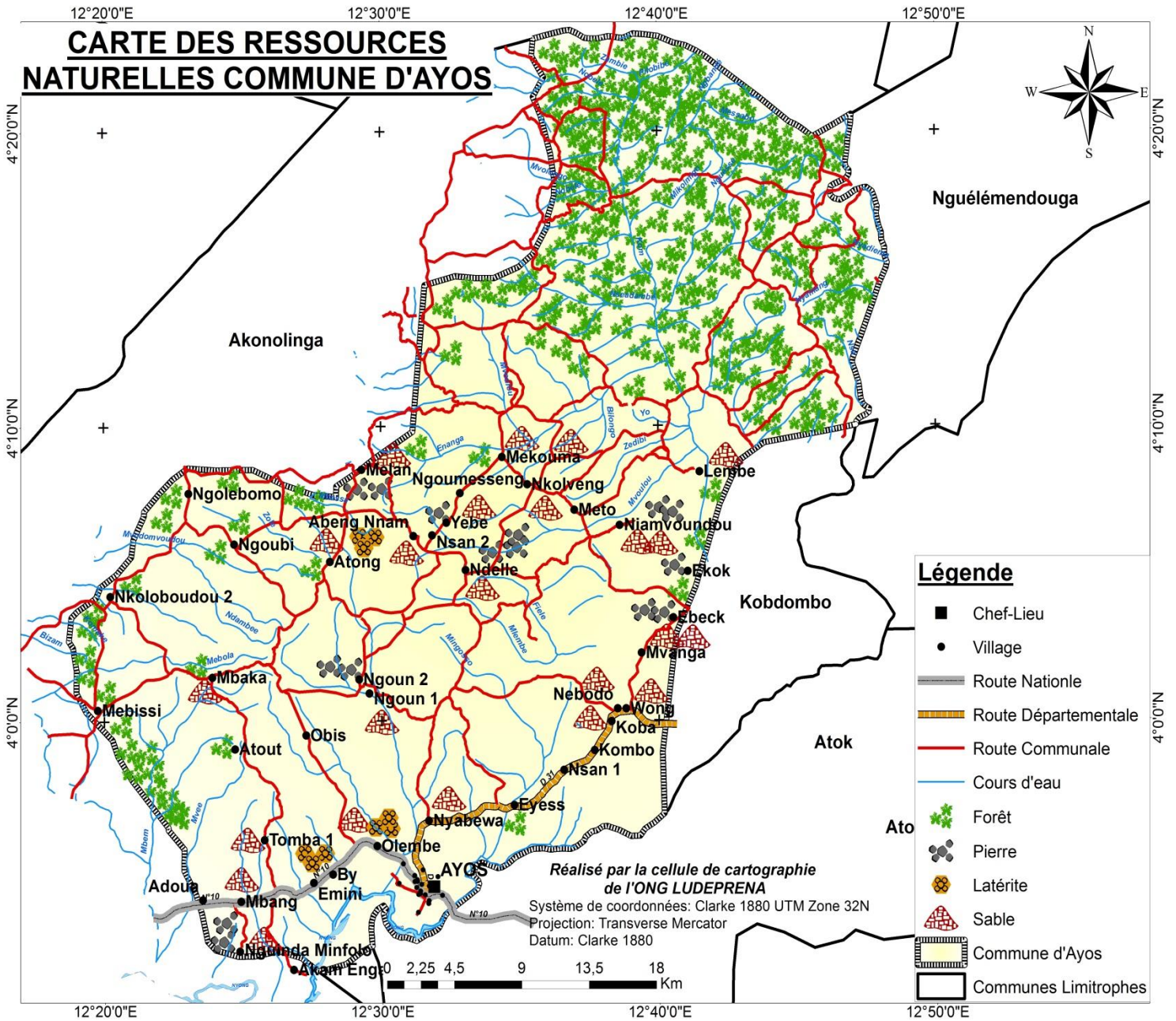
La faune sauvage aquatique se trouve principalement dans le fleuve Nyong et le fleuve Mfoumou. Les principales espèces sont : Kanga, tilapia, poisson vipère, etc.

**Tableau 6** : Quelques espèces sauvages aquatiques

<b>NOM COMMUN</b>	<b>NOM SCIENTIFIQUE</b>	<b>UTILISATION</b>
Kanga	<i>hétérotis</i>	<i>Commercialisation et consommation</i>
Tilapia	<i>clarias</i>	<i>Commercialisation et consommation</i>
Poisson vipère	<i>La baudroie abyssale</i>	<i>Commercialisation et consommation</i>

**Source** : Diagnostic Participatif Niveau Villages (LUDEPRENA, 2018)

Carte 2 : Ressources naturelles



### 3.3. Milieu humain

#### 3.3.1 Population

Le recensement général de la population de 2005 publié en 2010 montre que la population totale d'Ayos est de 22 899 habitants. La répartition de la population entre la zone urbaine et rurale en ce qui concerne la Région du Centre, du Département du Nyong et Mfoumou et de la commune d'Ayos est présentée dans les tableaux ci-après.

**Tableau 7:** Répartition de la population rurale de la Région du Centre, du Département du Nyong et Mfoumou et de la commune d'Ayos en fonction du sexe.

Circonscription administrative	Population totale	Sexe		Rapport de masculinité
		Masculin	Féminin	
Région du Centre	871 507	431 288	440 219	97,97
Département du Nyong et Mfoumou	104 507	51 536	52 971	97,29
Ayos	22 899	11 402	11 497	99,17

**Source :** BUCREP, 2005

**Tableau 8:** Répartition de la population urbaine de la Région du Centre, du Département du Nyong et Mfoumou et de la commune d'Ayos en fonction du sexe.

Circonscription administrative	Population totale	Sexe		Rapport de masculinité
		Masculin	Féminin	
Région du Centre	2 226 537	1 121 074	1 105 463	101,41
Département du NYONG & MFOUMOU	32454	16348	16106	101,5
AYOS	8653	4348	4305	101

**Source :** BUCREP, 2005

Par ailleurs, dans le cadre des enquêtes menées par l'OAL au cours du Diagnostic Participatif Niveau Village (DPNV) en 2018, la population totale est de **41 372 habitants**<sup>5</sup> soient 13 265 hommes (32%), 15 202 femmes (37%), 5 049 enfants de moins de 05 ans (12%) et 7 856 enfants de moins de 15 ans (20%). Soit une augmentation de **65,04%** par rapport à la taille de la population issue des enquêtes du BUCREP en 2005 qui est de **22 899 habitants**

**Tableau 9 :** Populations de la commune selon le DPNV

N°	Village/ quartier				Groupe spécifique ([1])					
		Hommes	Femmes	Total	Nourrissons (0-35 mois) (10,7%)	Population cible du PEV (0-59 mois) (16,90%)	Population d'âge préscolaire (4-5 ans) (6,30%)	Population d'âge scolaire dans le primaire (6-14 ans) (23,40%)	Adolescents (12-19 ans) (18,50)	Population des jeunes (34,70%)
<b>QUARTIERS DE L'ESPACE URBAIN</b>										
1	Administratif	266	334	600	64	101	38	140	111	208
2	Bamiléké	638	762	1 400	150	237	88	328	259	486
3	Bamoun	188	242	430	46	73	27	101	80	149
4	Bekoungou	346	409	755	81	128	48	177	140	262
5	Bibe Biviek	159	190	349	37	59	22	82	65	121
6	Biyem	303	457	760	81	128	48	178	141	264
7	Central 1	274	332	606	65	102	38	142	112	210
8	Central 2	326	386	712	76	120	45	167	132	247
9	Château	296	404	700	75	118	44	164	130	243
10	Dou'ou Bekolo	202	143	345	37	58	22	81	64	120

<sup>5</sup> Ce diagnostic participatif a pris en compte les résidents

## Plan Communal de Développement d'Ayos

N°	Village/ quartier				Groupe spécifique ([1])					
		Hommes	Femmes	Total	Nourrissons (0-35 mois) (10,7%)	Population cible du PEV (0-59 mois) (16,90%)	Population d'âge préscolaire (4-5 ans) (6,30%)	Population d'âge scolaire dans le primaire (6-14 ans) (23,40%)	Adolescents (12-19 ans) (18,50)	Population des jeunes (34,70%)
11	Ebabodo	644	806	1 450	155	245	91	339	268	503
12	Haoussa	145	155	300	32	51	19	70	56	104
13	Jamot	380	414	794	85	134	50	186	147	276
14	Messam	354	361	715	77	121	45	167	132	248
15	Mveba Assi	238	192	430	46	73	27	101	80	149
16	Ndjingon	797	913	1 710	183	289	108	400	316	593
17	Nkol Ka'a	114	133	247	26	42	16	58	46	86
18	Nlong Assi	114	136	250	27	42	16	59	46	87
19	Omvang	250	355	605	65	102	38	142	112	210
	Sous total espace urbain	6 035	7 123	13 158	1 408	2 224	829	3 079	2 434	4 566
		<b>VILLAGES</b>								
1	Abeng Nnam	373	334	707	76	119	45	165	131	245
2	Adoua	179	121	300	32	51	19	70	56	104
3	Akam Engali	520	580	1 100	118	186	69	257	204	382
4	Atong	180	283	463	50	78	29	108	86	161
5	Atout	130	148	278	30	47	18	65	51	96
6	By	60	50	110	12	19	7	26	20	38
7	Ebeck	683	711	1 394	149	236	88	326	258	484
8	Ekok	406	412	818	88	138	52	191	151	284
9	Emini	513	526	1 039	111	176	65	243	192	361
10	Eyess	508	554	1 062	114	179	67	249	196	369
11	Koba	303	295	598	64	101	38	140	111	208
12	Kombo	345	375	720	77	122	45	168	133	250
13	Lembe	289	255	544	58	92	34	127	101	189
14	Mbaka	675	701	1 376	147	233	87	322	255	477
15	Mbang	346	454	800	86	135	50	187	148	278
16	Mebissi	245	269	514	55	87	32	120	95	178
17	Mekouma	145	170	315	34	53	20	74	58	109
18	Melan	151	358	509	54	86	32	119	94	177
19	Meto	273	285	558	60	94	35	131	103	194
20	Mvanga	387	374	761	81	129	48	178	141	264
21	Ndelle	868	982	1 850	198	313	117	433	342	642
22	Nebodo	230	271	501	54	85	32	117	93	174
23	Ngolebomo	162	267	429	46	73	27	100	79	149
24	Ngoubi	166	273	439	47	74	28	103	81	152
25	Ngoumesseng	317	343	660	71	112	42	154	122	229
26	Ngoun 1	113	112	225	24	38	14	53	42	78
27	Ngoun 2	72	83	155	17	26	10	36	29	54
28	Nguinda Minfolo	85	107	192	21	32	12	45	36	67
29	Niamvoundou	937	933	1 870	200	316	118	438	346	649
30	Nkoloboudou 2	152	204	356	38	60	22	83	66	124
31	Nkolveng	111	133	244	26	41	15	57	45	85
32	Nsan 1	470	507	977	105	165	62	229	181	339
33	Nsan 2	184	291	475	51	80	30	111	88	165
34	Nyabewa	402	493	895	96	151	56	209	166	311

## Plan Communal de Développement d'Ayos

N°	Village/ quartier				Groupe spécifique ([1])					
		Hommes	Femmes	Total	Nourrissons (0-35 mois) (10,7%)	Population cible du PEV (0-59 mois) (16,90%)	Population d'âge préscolaire (4-5 ans) (6,30%)	Population d'âge scolaire dans le primaire (6-14 ans) (23,40%)	Adolescents (12-19 ans) (18,50)	Population des jeunes (34,70%)
35	Obis	205	205	410	44	69	26	96	76	142
36	Olembe	405	395	800	86	135	50	187	148	278
37	Tomba 1	334	332	666	71	113	42	156	123	231
38	Wong	283	254	537	57	91	34	126	99	186
39	Yebe	1 216	1 351	2 567	275	434	162	601	475	891
	Sous total espace rurale	13 424	14 790	28 214	3 019	4 768	1 777	6 602	5 220	9 790
	<b>TOTAL POPULATION DE LA COMMUNE</b>	<b>19 459</b>	<b>21 913</b>	<b>41 372</b>	<b>4 427</b>	<b>6 992</b>	<b>2 606</b>	<b>9 681</b>	<b>7 654</b>	<b>14 356</b>

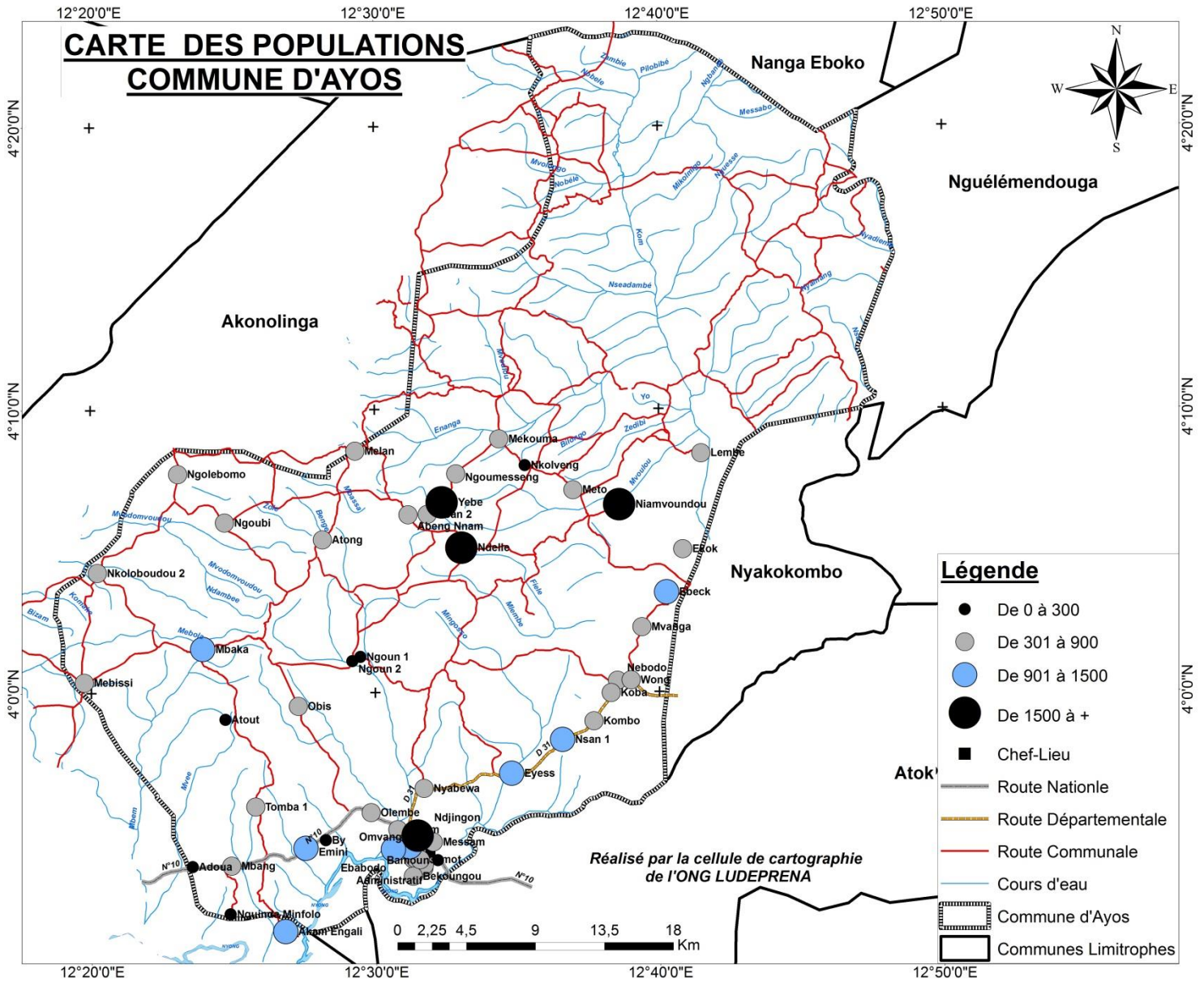
**Source :** DEUC et DPNV (LUDEPRENA, 2017)

	URBAIN	RURAL	TOTAL
<b>Homme</b>	6 035	13 424	19 459
<b>Femme</b>	7 123	14 790	21 913
<b>TOTAL</b>	<b>13 158</b>	<b>28 214</b>	<b>41 372</b>

**Source :** Diagnostic Participatif Niveau Villages (LUDEPRENA, 2017)

**Plan Communal de Développement d'Ayos**

**Carte 3 : Carte des populations par village**



### **3.3.2. Religions**

La majeure partie des obédiences religieuses présentes dans le territoire camerounais se retrouvent dans la Commune au rang desquelles, le christianisme, le protestantisme, l'islam, les évangéliques, les adventistes, On note cependant une prédominance du christianisme. Les populations vivent en parfaite harmonie.

### **3.3.3. Activités économiques**

L'économie locale de la commune d'Ayos s'étend du secteur primaire au tertiaire en passant par le secteur secondaire.

#### **❖ Secteur primaire**

Il est caractérisé dans l'ensemble de la commune par :

La pratique des activités agricoles. En effet, ce sont des activités liées à la subsistance où les récoltes sont destinées à la consommation familiale soit les 65% et 35% pour la vente. Les principales spéculations pratiquées portent sur les cultures de rente et vivrières.

#### **• Les cultures de rente**

Il s'agit du cacao (1121,1 t/an), le café (194 t/an) et le Palmier à Huile. La cacaoculture et la caféiculture sont pratiquées par la quasi-totalité de la population masculine active de la Communauté. La superficie moyenne des exploitations cacaoyères et caféières est de 2 à 5 ha. La main d'œuvre est essentiellement familiale et la production assez faible (5 à 8 sacs par ha). Le cacao et le café produits sont généralement écoulés par les Coxeurs (Collecteurs/Acheteurs informels) exerçant dans la région. Notons également que la commune dispose d'une usine de décorticage de café, dans laquelle la plus part du personnel employé n'est pas originaire de la localité situation empêchant ainsi la création d'emplois au profit des populations locales.

Les principaux problèmes relevés ici sont la main d'œuvre vieillissante, l'outillage rudimentaire, la cherté des produits phytosanitaires, la culture des surfaces très réduite (1 et 4 Ha) ; ce qui engendre un rendement faible (0,7 à 1 t /Ha). Toutefois il faut relever la fertilité et de l'abondance des terres, de même qu'une augmentation du prix de vente de certains produits, notamment le Cacao.

#### **• Les cultures vivrières**

Elles font intervenir l'agriculture itinérante sur brûlis et la jachère. La première technique c'est-à-dire l'agriculture itinérante sur brûlis, consiste à défricher un lopin de terrain dans la forêt, et à l'incinérer soit en tas, soit éparpillé. L'objectif de l'incinération est d'améliorer instantanément avec les cendres résultantes des brûlis, la fertilité du sol. Quant à la seconde technique qui est la jachère consiste à laisser le lopin de terrain exploité en friche pour permettre au sol de retrouver sa fertilité. Les principales cultures vivrières sont le manioc, le macabo, la banane plantain, la banane douce, le maïs, la patate douce. L'on note également une légère pratique des cultures maraichères (tomates, etc.). Ce type de spéculation concerne surtout les femmes. Les produits des récoltes sont en général consommés et vendus. Parmi les produits destinés à la vente, seul le manioc est

## Plan Communal de Développement d'Ayos

généralement transformé en bâton de manioc et en couscous. Cette production est vendue sur le marché local d'AYOS ou à d'Akonolinga et Yaoundé.



**Photo 3 :** Chargement des produits vivriers de banane-plantain

La pratique de l'élevage dans la commune est sous valorisée. Il s'agit d'un élevage extensif caractérisé par des cheptels de très faible taille. La divagation des bêtes (les ovins) est la principale technique utilisée par les populations afin de combattre le problème de nutrition de leurs bêtes. Cet élevage est constitué de la volaille (poules), les ovins (moutons), les caprins (chèvres), les porcins (porcs) et bovins (boeufs). Ce type d'élevage est également une forme de réserve économique qui permet aux éleveurs de résoudre les problèmes qui peuvent survenir au cours de l'année avant la période cacaoyère et caféière. Il permet aussi aux responsables de familles de recevoir des étrangers de marques. Ce secteur souffre de la forte mortalité de la volaille en saison sèche et surtout de la recrudescence de la coccidiose pour les volailles et le rouget de porc pour les porcins. Toutefois, la difficulté majeure ici reste la non maîtrise des techniques améliorées d'élevage en claustration des animaux domestiques par les populations locales.

**Tableau 10 :** Taille du cheptel dans le secteur de l'élevage

Bovins	Ovins	Caprins	Porcins	Volailles
3090	637	620	1312	400 (modernes) 979 (traditionnels)

**Source :** DDEPIA d'Ayos

Les activités de pêche sont également d'actualité. Assurément, les produits halieutiques occupent une place de choix dans l'approvisionnement du marché local et font l'objet d'un grand commerce qui suit la demande intérieure et celle des villes environnantes. La pêche constitue la deuxième activité lucrative des jeunes de la ville et des riverains du fleuve Nyong et du fleuve Mfoumou qui traversent et arrosent la commune d'Ayos. Il s'agit d'une pêche artisanale. Les techniques utilisées comprennent le filet, les nasses, les lignes et les produits chimiques (néfastes à l'environnement et à la santé humaine). Les ménages et les revendeurs s'approvisionnent directement auprès des pêcheurs sur le pont du Nyong. L'activité de pêche bien que non structurée, génère des revenus à ceux qui la pratiquent. Cette activité est florissante de septembre à décembre. En période de grande pêche, l'activité génère des revenus plus importants. Une équipe de pêcheurs peut faire un chiffre d'affaire de 100.000 à 150.000F/semaine. L'activité de pêche connaît des périodes de ralentissement à partir de Février à Avril (avec un revenu moyen de

## ***Plan Communal de Développement d'Ayos***

---

45.000F/semaine pour une équipe de pêcheurs. Les espèces de poissons les plus pêchées sont le Tilapia du Nil (*Oréochromis niloticus*), les silures (*Clarias gariepinus*), le poisson serpent (*Chana chana*), le Kanga (*Hétérotis*). Quant à la production, elle s'élève à 1,5 t par an selon la délégation d'arrondissement d'élevage et de pêche. Par ailleurs, l'activité est confrontée à plusieurs goulets d'étranglement au rang desquels, le non-respect des espèces protégées, l'utilisation du matériel non approprié et la pêche abusive (les pêcheurs prennent tout gros et petits poissons, et ne rejettent pas les plus petits).

Les activités de commercialisation du bois en provenance de la commune des villages environnants, servent à plusieurs usages (bois d'œuvre et de service) aussi bien au sein de la zone urbaine que peri urbaine.

La petite chasse en zone péri urbaine dominée par la capture des rongeurs : hérisson, porc-épic, rats ; puis des biches et pangolins etc... Par ailleurs, il n'existe officiellement pas de zone de chasse au sein de l'espace communal.

L'exploitation des produits forestiers non ligneux (PFNL) tels que le moabi (*Baillonella toxisperma*), Mangue sauvage (*Irvingia gabonensis*), kolatier, Okok (*Gnetum africanum*), le Raphia (*Raphia sp*), le Bitter kola (*Garcinia cola*), le Djangsang (*Ricinodendron heudolettii*), sont destinés à près de 75% à la commercialisation et utilisés par les populations locales dans la pharmacopée traditionnelle et 25% à l'alimentation. D'une manière générale, ces produits restent sous valorisés dans la zone malgré le fort potentiel existant et l'opportunité qu'ils présentent pour le développement de l'activité économique locale. La collecte de ces produits est une activité essentiellement féminine.

### **❖ Secteur secondaire**

L'activité industrielle est dominée par la présence des Sociétés de Provenderie dont deux qui ont été dénombrées. A ces deux entreprises, s'ajoutent la menuiserie bois (04) la menuiserie métallique (02). Les unités de production de pain sont artisanales en raison de l'inexistence d'une boulangerie.

### **❖ Secteur tertiaire**

Les activités du secteur tertiaire sont marquées par la présence de quelques services communs rencontrés dans l'espace urbain d'Ayos. L'on peut citer :

- Les garages de dépannage des motos, des salons de coiffure hommes et dames, des Call box;
- le commerce de gros et de détails ;
- la vente de carburant (station services Total)
- le transport des biens et des personnes.

À ceux-ci s'ajoutent pour Ayos ville

- Les activités de microfinance (Express Union, Express exchange, EMI Money, Orange Money) ;

## ***Plan Communal de Développement d'Ayos***

---

- L'accueil des visiteurs par les auberges et hôtels de la ville ;
- La bureautique pour saisie et traitement de textes et photocopies ;
- Les garages de dépannage des véhicules et autres engins.

Ces services contribuent de façon significative au développement économique de la ville à travers notamment la création d'emplois et le paiement des impôts et taxes qui contribuent à la mise en œuvre par l'institution communale des actions de développement sur le territoire. Toutefois ceux-ci ne sont pas totalement identifiés par la commune en vue d'assurer un bon recouvrement des taxes.



**Photo 4** : Gare routière d'Ayos

# **4- RÉSULTATS DU DIAGNOSTIC PARTICIPATIF**

#### **4.1. Synthèse du DIC**

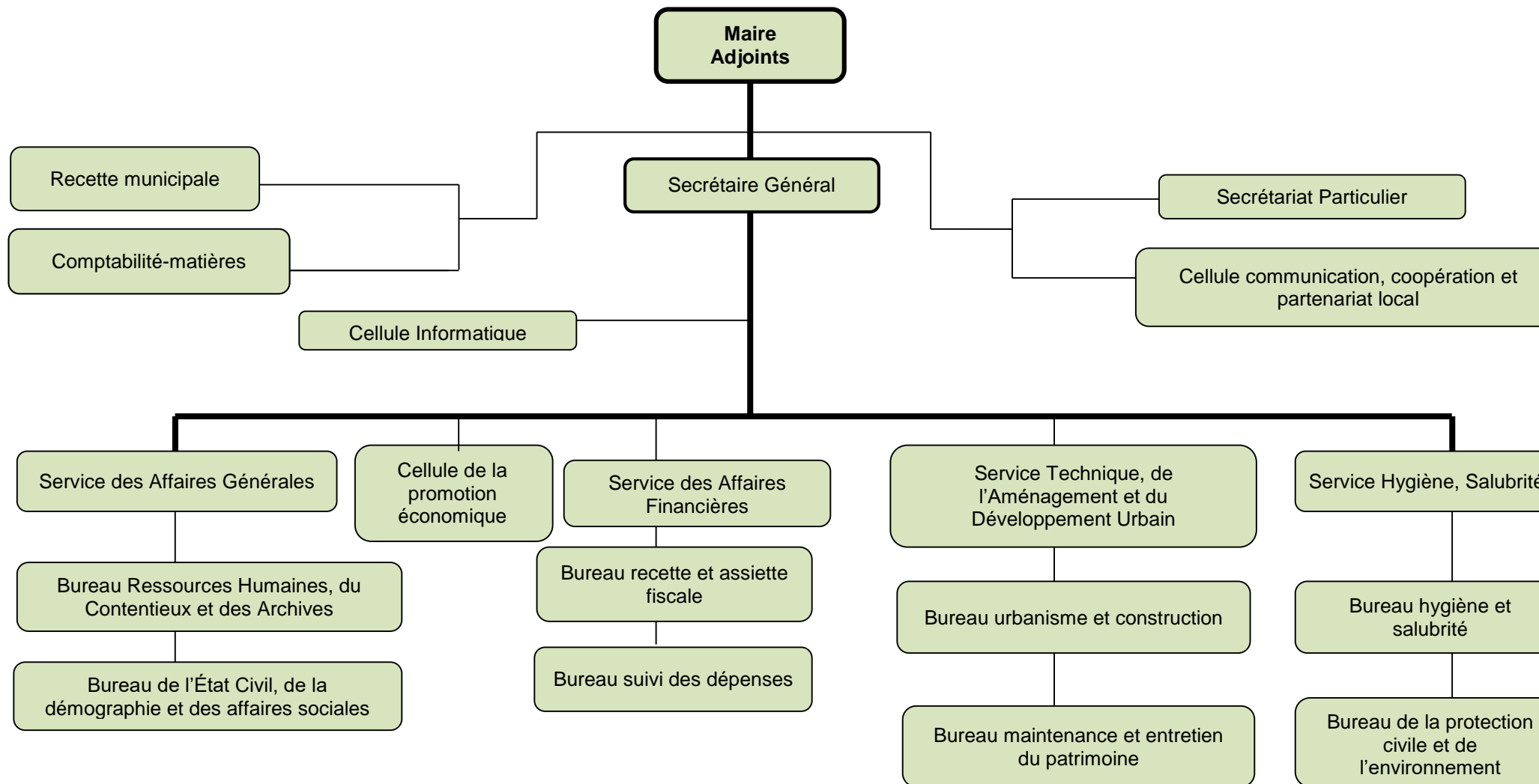
La Commune d'Ayos est située dans le département du Nyong-et-Mfoumou. Elle est composée d'un Conseil Municipal de 25 membres dont 17 hommes et 05 femmes et 03 conseillers décédés. Elle est répartie en 02 groupements et on retrouve à sa tête, un maire et 02 adjoints.

Il s'agira de présenter au cours de cette synthèse du Diagnostic Institutionnel Communal, l'organisation des commissions techniques de la commune, son organigramme opérationnel, ses forces et faiblesses et les axes de renforcements

##### **4.1.1. Organisation des commissions techniques**

Le conseil municipal de la Commune d'Ayos est composé de cinq (05) commissions techniques au lieu de quatre comme le prévoit la législation. Nous avons donc : la commission des finances, des infrastructures, des affaires sociales, des affaires culturelles, sportives et des loisirs et la commission des affaires économiques et du développement local

Organigramme opérationnel de la commune d'Ayos



**Organigramme opérationnel de la commune**

La Commune d'Ayos a élaboré un organigramme structurel à sa taille, qui respecte la réglementation telle que contenu dans l'arrêté N°00136/A/MINATD/DCTD du 24 août 2009 rendant exécutoire les tableaux types des emplois communaux.

**4.1.2. Forces et faiblesses de l'administration communale**

Il s'agit ici de relever les forces et faiblesses dans le fonctionnement de la commune. Ces différentes forces et faiblesses ont été identifiées à la fois par l'équipe de l'OAL et l'ensemble des parties prenantes (personnel communal, sectoriels) à la suite du diagnostic

4.1.2.1. Gestion des ressources humaines

**Tableau 11 : Gestion des ressources humaines**

Caractéristiques	Forces	Faiblesses
Personnel	<ul style="list-style-type: none"> <li>- Personnel dévoué à la tâche ;</li> <li>- Personnel maîtrisant les outils de travail ;</li> <li>- Volonté du personnel à mieux faire et apprendre ;</li> <li>- Disponibilité du personnel</li> </ul>	<ul style="list-style-type: none"> <li>- Insuffisance du personnel dans les services de la recette municipale, de la promotion économique, du service financier et de l'état civil ;</li> <li>- Personnel insuffisamment formé</li> </ul>
Politique de gestion des ressources humaines	<ul style="list-style-type: none"> <li>- Existence d'un document formel et officiel (Tableau type des emplois communaux) ;</li> <li>- Existence d'un mode d'avancement par concours interne et par ancienneté ;</li> <li>- Affiliation du personnel communal à la Caisse Nationale de Prévoyance Sociale (CNPS)</li> </ul>	<ul style="list-style-type: none"> <li>- Inexistence d'un statut du personnel ;</li> <li>- Inexistence d'un règlement intérieur</li> <li>- Inexistence d'un profil de carrière</li> </ul>
Viabilité organisationnelle	<ul style="list-style-type: none"> <li>- Existence d'une répartition formelle des tâches entre le maire et ses adjoints</li> </ul>	/
Fonctionnement des Services	<ul style="list-style-type: none"> <li>- Communication fluide entre les services ;</li> <li>- Matériel informatique disponible ;</li> <li>- Un moyen de communication disponible (téléphone fixe) ;</li> <li>- Traitement des dossiers avec sérénité</li> </ul>	<ul style="list-style-type: none"> <li>- Faible mise en œuvre de l'organigramme ;</li> <li>- Les services communaux conformément à l'organigramme ne sont pas tous formels</li> <li>- Empiètement dans le domaine de compétence ;</li> <li>- Insuffisance de moyen de communication ;</li> <li>- Faible planification des activités ;</li> <li>- Service d'accueil à réorganiser.</li> </ul>

## Plan Communal de Développement d'Ayos

### 4.1.2.2. Gestion des ressources financières

**Tableau 12 :** Gestion des ressources financières

Caractéristiques	Forces	Faiblesses
Sources de provenance des ressources de la commune	<ul style="list-style-type: none"> <li>- Fichier de contribuables disponible ;</li> <li>- Ressources communales diversifiées.</li> </ul>	<ul style="list-style-type: none"> <li>- Incivisme fiscal de quelques contribuables ;</li> <li>- Faible assiette fiscale</li> </ul>
Processus d'élaboration du budget de la commune	<ul style="list-style-type: none"> <li>- Le budget est soumis à la validation du conseil municipal et à l'approbation de la tutelle communale ;</li> <li>- Implication de tous les acteurs communaux dans le processus d'élaboration du budget.</li> </ul>	/
Implication des populations au processus d'élaboration du budget	<ul style="list-style-type: none"> <li>- Association des populations dans le cadre du budget participatif ;</li> <li>- Implication des populations dans la mobilisation de fonds.</li> </ul>	/
Transparence dans la gestion communale	<ul style="list-style-type: none"> <li>- Utilisation de SIMBA facilitant la Comptabilité et l'élaboration du budget ;</li> <li>- Le circuit d'ordonnancement est respecté : Engagement, Liquidation, Mandatement ;</li> <li>- Existence d'un bureau chargé du suivi des dépenses qui rend compte à l'ordonnateur des dépenses qui est le Maire ;</li> <li>- Le compte administratif est rédigé, validé par les conseillers municipaux et approuvé par la tutelle communale ;</li> <li>- Faible endettement de la Commune ;</li> </ul>	<ul style="list-style-type: none"> <li>- Mécanisme et procédure d'utilisation de SIMBA pas toujours compris par tous les utilisateurs ;</li> <li>- La mise en réseau du logiciel SIMBA n'est pas effective entre les services concernés</li> </ul>
Structure du budget	<ul style="list-style-type: none"> <li>- Respect des ratios de gestion budgétaire ;</li> <li>- La ligne investissement bénéficie quelque fois des ressources transférées.</li> </ul>	/
Mécanisme de collecte des ressources propres	<ul style="list-style-type: none"> <li>- Déclaration spontanée des impôts et taxes par certains contribuables</li> </ul>	<ul style="list-style-type: none"> <li>- Dépendance aux Impôts Communaux Soumis à Péréquation</li> <li>- Insuffisance d'un moyen de locomotion propre au service de recouvrement ;</li> <li>- Assiette fiscale faible ;</li> </ul>
Sécurisation des fonds	<ul style="list-style-type: none"> <li>- Disponibilité d'un coffre-fort</li> </ul>	<ul style="list-style-type: none"> <li>- Faible sécurisation de la pièce abritant le coffre-fort</li> </ul>

## Plan Communal de Développement d'Ayos

### 4.1.2.3. Gestion du patrimoine communal

**Tableau 13 :** Gestion du patrimoine communal

Caractéristiques	Forces	Faiblesses
Typologie du patrimoine communal	<ul style="list-style-type: none"> <li>- Certains services communaux disposent du matériel de travail</li> <li>- Présence d'un matériel roulant fonctionnel</li> </ul>	<ul style="list-style-type: none"> <li>- Insuffisance du matériel de travail dans certains services ;</li> <li>- Insuffisance de matériel roulant ;</li> <li>- Inexistence du mobilier d'archivage à la recette municipale ;</li> <li>- Exiguïté de la structure abritant la comptabilité matières ;</li> <li>- Magasin de stockage vétuste et faiblement sécurisé ;</li> <li>- Insuffisance d'infrastructures capable d'abriter tous les services ;</li> </ul>
Mode de gestion du patrimoine	/	<ul style="list-style-type: none"> <li>- Absence de cahier de bord pour le matériel roulant ;</li> <li>- Absence d'un manuel formel de procédure de gestion du matériel roulant ;</li> <li>- Inexistence de personnel chargé de la gestion et de la maintenance du patrimoine ;</li> </ul>
Système d'entretien	<ul style="list-style-type: none"> <li>- Le système de ramassage d'ordures dans l'espace urbain est fonctionnel ;</li> <li>- Sollicitation des services d'un prestataire pour la location, l'acquisition, l'entretien et le dépannage du matériel roulant en cas de panne ;</li> <li>- Remplacement progressif du mobilier et équipement de bureau.</li> </ul>	<ul style="list-style-type: none"> <li>- Exiguïté du lieu d'aisance</li> </ul>

### 4.1.2.4. Gestion des relations

**Tableau 14 :** Gestion des relations

Caractéristiques	Forces	Faiblesses
Tutelle communale	<ul style="list-style-type: none"> <li>- Disponibilité de la tutelle à soutenir l'exécutif communal</li> <li>- Rencontres fréquentes chaque fois qu'il y a nécessité</li> </ul>	/
Sectoriel	<ul style="list-style-type: none"> <li>- Disponibilité à apporter un appui technique à la commune</li> </ul>	/
Opérateurs privés	<ul style="list-style-type: none"> <li>- Paiement des impôts et taxes</li> </ul>	-Absence d'un document formel qui présente l'éventail des

### Plan Communal de Développement d'Ayos

Caractéristiques	Forces	Faiblesses
	-Existence d'un cadre d'échanges et de concertation avec les opérateurs privés locaux	facilités que peut accorder la commune à un opérateur privé qui veut s'installer sur le territoire
Intercommunalité et coopération décentralisée	-Membre du CVUC	-Intercommunalité embryonnaire
Organisation de la société civile (OSC)	- L'institution sollicite l'appui technique et l'accompagnement de la société civile sur certains projets	-Absence d'un répertoire des OSC dans la commune
Chefferie traditionnelle et congrégation religieuse	-Implication de ces acteurs dans les initiatives de développement local qu'entreprend la commune -Courroie de transmission entre la commune et les populations	/
Entre exécutif et personnel de la commune	-Bonne collaboration -Respect de la hiérarchie	- Absence d'une cellule de communication - Absence de moyen moderne de communication au sein de l'institution
Entre Membres de l'exécutif	-Excellente collaboration	/
Gestion des ressources transférées	- Connaissance des mécanismes de gestion des ressources transférées	/
Coopération internationale décentralisée	/	- Inexistence de partenariat formelle avec les communes étrangères

#### 4.1.3. Axes de renforcement des capacités opérationnelles la commune

##### Analyse des causes primaires du problème central de l'institution communale d'Ayos:

A la suite de l'analyse des faiblesses décelées durant le diagnostic<sup>6</sup>, il apparaît clairement que la commune devra très rapidement engager des actions pour inverser la tendance. Ces actions sont bien entendu regroupées suivant les quatre thématiques qui sous-tendent la conduite du DIC.

Il serait donc souhaitable de mener les actions suivantes dans la perspective du renforcement de l'institution communale telles que proposées dans le tableau suivant :

<sup>6</sup> En s'appuyant sur les outils d'analyse à savoir : les arbres à problèmes et les arbres à objectifs

**Plan Communal de Développement d'Ayos**

**Problème central :** L'institution communale d'Ayos ne développe pas suffisamment des actions en direction des enjeux actuels de la décentralisation

**Tableau 15 :** Axes de renforcement

CARACTÉRISTIQUES	OBJECTIFS GLOBAUX	OBJECTIFS SPÉCIFIQUES	RÉSULTATS	AXES DE RENFORCEMENT
<b>RESSOURCES HUMAINES</b>	Améliorer la gestion des ressources Humaines	- Mettre en œuvre de l'organigramme ;	- Le personnel dans les services de la recette municipale, du développement et de l'économie de l'état civil est recruté	Recrutement du personnel communal au service de : - Recette municipale - Comptabilité Matières (01 secrétaire comptable) - État civil (02) dont un archiviste - Service du développement et de l'économie (01 cadre)
		- Mettre en place un plan de carrière	- Le personnel est suffisamment formé	Renforcement des capacités du personnel communal en secrétariat bureautique avancée, en comptabilité matières, rédaction administrative, en archivage, sur l'utilisation du logiciel SIMBA, sur la tenue des documents administratifs
			- Un statut du personnel communal est disponible	- Élaboration d'un statut pour le personnel communal
			- Un cahier de charges pour le personnel est disponible	- Définition d'un cahier de charges
		- Formaliser tous les services communaux conformément à l'organigramme	- Des réunions hebdomadaires du personnel sont tenues	Organisation des réunions hebdomadaires
		- Créer un service d'accueil	Les différents usagers sont convenablement dirigés dans les services recherchés	Construction d'un hôtel de ville sur une superficie de 2000 m <sup>2</sup>
		- Effectuer de manière régulière l'évaluation du personnel	- La planification des activités est effective	Élaboration d'un chronogramme d'évaluation
			- La planification des activités se fait à temps	
- Élaborer un règlement intérieur	- Chaque cadre n'empiète pas dans le domaine de compétence de l'autre	Élaboration d'un règlement intérieur		
<b>RESSOURCES FINANCIÈRES</b>	Accroître les ressources financières propres	Mettre en réseau le logiciel SIMBA entre les services concernés	Le mécanisme et les procédures d'utilisation de SIMBA sont compris par tous les utilisateurs	- Mise en réseau du logiciel SIMBA entre les services du secrétariat général, de la recette municipale, des affaires financières et du cabinet

**Plan Communal de Développement d'Ayos**

CARACTÉRISTIQUES	OBJECTIFS GLOBAUX	OBJECTIFS SPÉCIFIQUES	RÉSULTATS	AXES DE RENFORCEMENT
		Réduire la dépendance aux impôts communaux soumis à péréquation	L'assiette fiscale est élargie	du maire
		Sensibiliser les contribuables sur le paiement de l'impôt et taxes	Les contribuables s'acquittent promptement de leurs impôt et taxes	Organisation semestrielle des campagnes de sensibilisation de paiement des impôts et taxes à l'endroit des contribuables
		Élargir l'assiette fiscale	La pièce abritant le coffre-fort est sécurisée	- Construction d'une deuxième porte en fer dans le service abritant le coffre-fort - Renforcement des fenêtres dans le service abritant le coffre-fort
		Acquérir des moyens logistiques	Le service de recouvrement dispose d'un moyen de locomotion propre	Acquisition de 02 motos pour le recouvrement
<b>PATRIMOINE COMMUNAL</b>	Améliorer la situation et la gestion du patrimoine de la Commune	Agrandir la structure de la comptabilité matières ;	Insuffisance d'infrastructures capable d'abriter tous les services ;	- Construction d'un hôtel de ville
			Insuffisance de matériel roulant ;	
		Mettre en place un cahier de bord pour le matériel roulant	Absence d'un manuel formel de procédure de gestion du matériel roulant ;	Élaboration d'un manuel de procédure sur la gestion du matériel roulant
		Recruter un personnel chargé de la gestion et de la maintenance du patrimoine ;	La maintenance du patrimoine communal est gérée par un personnel formé et qualifié	- Recrutement d'un personnel à même de maintenir le patrimoine communal - Renforcement des capacités d'un personnel sur la gestion du patrimoine communal
		Construire un magasin de stockage	Le matériel durable est stocké et sécurisé	Construction d'un magasin de stockage pour le matériel durable
		Construire des infrastructures socio-environnementales	Un lieu d'aisance est construit	Construction d'un bloc de 06 latrines
		Acquérir le matériel de travail dans certains services communaux	Le matériel d'archivage à la recette municipale est disponible	- Acquisition de 03 armoires - Acquisition des 100 grands classeurs
	Enregistrer chaque élément du patrimoine sur une fiche comptable ;	Des fiches de détenteurs sont acquises en nombre suffisant	Acquisition de 500 fiches de détenteurs	
<b>GESTION DES RELATIONS</b>	Améliorer l'organisation et le fonctionnement de la Commune	Accentuer la sollicitation des SDE par la commune	Une cellule de communication est créée au sein de l'institution communale	Création d'une cellule de communication
		Formaliser un document qui présente l'éventail des	Un répertoire des OSC est disponible au sein de la	Élaboration d'un fichier d'OSC au sein de la commune

### Plan Communal de Développement d'Ayos

CARACTÉRISTIQUES	OBJECTIFS GLOBAUX	OBJECTIFS SPÉCIFIQUES	RÉSULTATS	AXES DE RENFORCEMENT
		facilités que peut accorder la commune à un opérateur privé qui veut s'installer sur le territoire	commune	
		Établir un partenariat entre communes	La commune a entrepris un partenariat formel avec les communes nationales et internationales	
		Acquérir un moyen moderne de communication au sein de l'institution	La communication par entre service est effective	Acquisition d'un auto com

**Source :** Diagnostic Institutionnel Communal d'Ayos (LUDEPRENA, 2017)

#### 4.1.4. Structure des comptes administratifs sur trois (03) exercices

##### 4.1.4.1. États des recettes

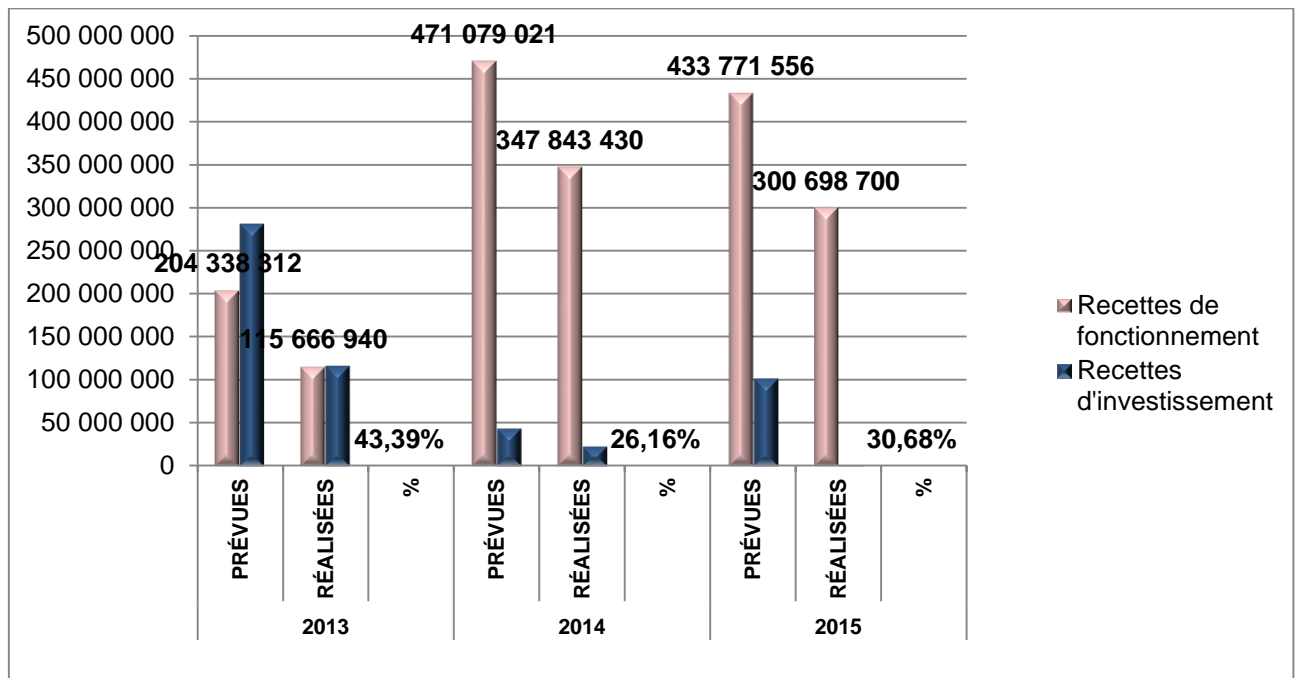
Le tableau ci-dessous présente l'exécution des comptes administratifs des trois dernières années.

ANNÉES	2013				2014				2015			
	PRÉVUES	RÉALISÉES	ÉCART	%	PRÉVUES	RÉALISÉES	ÉCART	%	PRÉVUES	RÉALISÉES	ÉCART	%
<b>RECETTES</b>												
Recettes de fonctionnement	204 338 312	115 666 940	- 88 671 372	43,39%	471 079 021	347 843 430	-123 235 591	26,16%	433 771 556	300 698 700	-133 072 856	30,68%
Recettes d'investissement	281 399 716	117 071 440	-164 328 276	58,40%	44 000 000	23 168 552	- 20 831 448	47,34%	101 944 444	820 000	-101 124 444	99,20%
<b>DÉPENSES</b>												
Dépenses de fonctionnement	204 338 716	89 419 497	-114 919 219	56,24%	211 674 367	137 195 162	- 74 479 205	35,19%	221 260 000	138 241 140	- 83 018 860	37,52%
Dépenses d'investissement	281 399 716	114 139 863	-167 259 853	59,44%	303 404 654	203 883 969	- 99 520 685	32,80%	314 456 000	122 388 825	-192 067 175	61,08%

**Source :** Comptes administratifs 2013, 2014 et 2015

La figure ci-dessous représente l'état des recettes des trois derniers exercices.

**Figure 1 : Taux de réalisation des recettes**

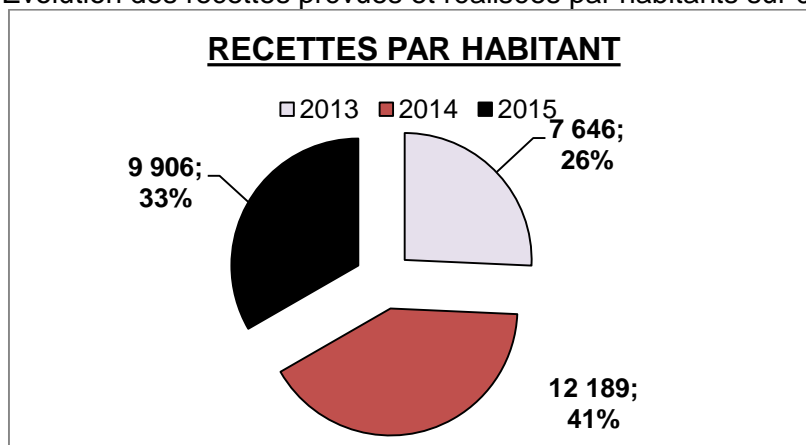


Une variation des recettes annuelles entre 2013 et 2015 est relevée. En effet, de 2013 à 2014, une hausse considérable des recettes fiscales de l'ordre de **456,36%** (passage de **11 946 350** à **66 464 389**), expliquent cette évolution à la hausse. Les impôts communaux soumis à péréquation au rang desquels les centimes additionnels communaux participent également à cette augmentation où il ressort un passage de **62 376 473** en **2013** à **98 039 626** francs CFA soit une évolution de **57,17%**. Par ailleurs, entre 2014 et 2015, fort est de constater une baisse des recettes. Cela s'explique par la diminution du transfert reçus (**144 050 000 FCFA** à **75 855 700 FCFA** soit une baisse de **68 194 300 FCFA** soit **89,90%**) et des recettes fiscales de **29,22%**

**4.1.4.2. Recettes par habitant**

(On peut noter que ce tableau de recettes par habitants est évalué avec une population fixe durant les trois exercices.)

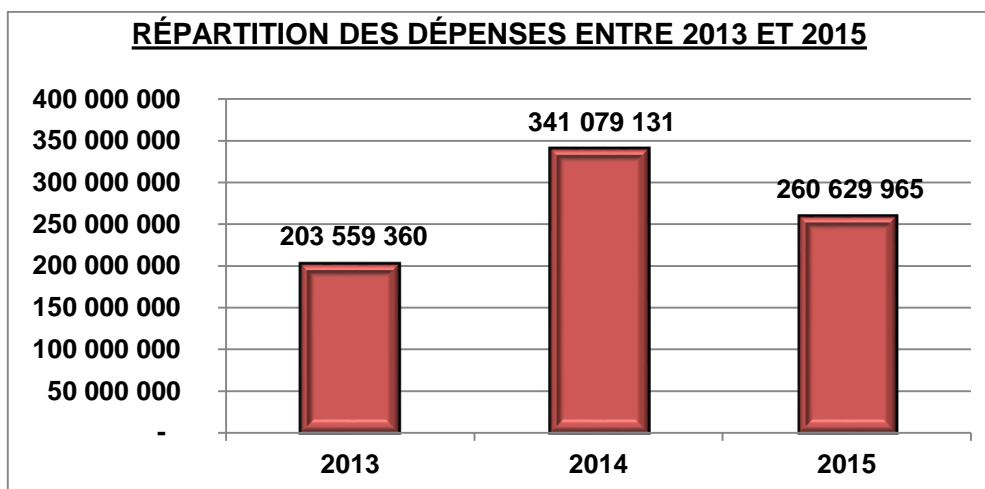
**Figure 2 :** Évolution des recettes prévues et réalisées par habitants sur 03 exercices.



**4.1.4.3. État des dépenses**

ANNÉES		DÉPENSES DE FONCTIONNEMENT	DÉPENSES D'INVESTISSEMENT
2013	PRÉVUES	204 338 716	281 399 716
	RÉALISÉES	89 419 497	114 139 863
	ÉCART	-114 919 219	-167 259 853
	%	56,24%	59,44%
2014	PRÉVUES	211 674 367	303 404 654
	RÉALISÉES	137 195 162	203 883 969
	ÉCART	- 74 479 205	- 99 520 685
	%	35,19%	32,80%
2015	PRÉVUES	221 260 000	314 456 000
	RÉALISÉES	138 241 140	122 388 825
	ÉCART	- 83 018 860	-192 067 175
	%	37,52%	61,08%

**Figure 3 :** Évolution des dépenses réalisées de la Commune sur les 03 derniers exercices

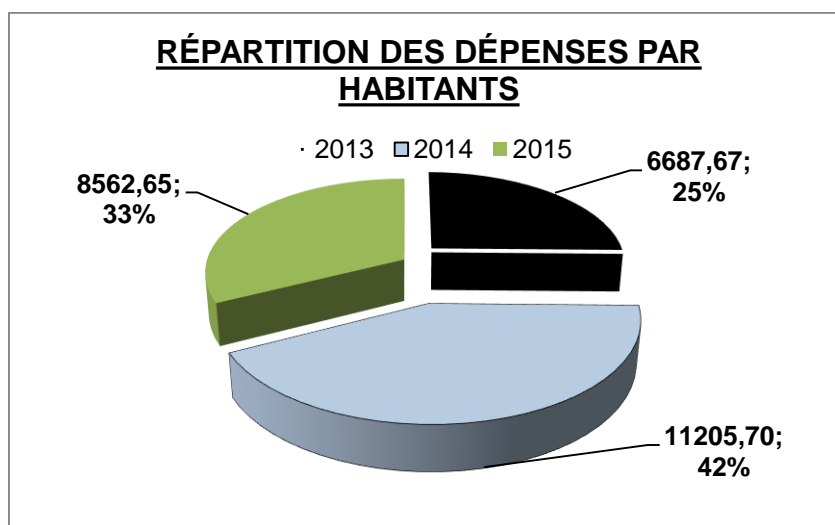


**3.7.4.4. Dépenses par habitant**

(On peut noter que ce tableau de recettes par habitants est évalué avec une population fixe durant les trois exercices.)

La figure ci-dessous représente les dépenses par habitants sur les 03 exercices.

**Figure 4 :** Évolution des dépenses réalisées par habitants de la Commune sur les 03 derniers exercices.



**4.2. Principaux services de l'espace communal**

Les principaux services de l'espace communal mettent en exergue l'ensemble des infrastructures dénombrées dans cet espace. Le tableau ci-dessous en fait état :

SECTEURS	DESCRIPTION	QUANTITÉ	LOCALISATION	ÉTAT	OBSERVATIONS
<b>Agriculture et Développement rural</b>	Délégation d'Arrondissement d'Agriculture et du Développement Rural	1	Ayos	Mauvais état	Bâtiment à rénover
	Poste Agricole	04	Mbaka, Melan, Kombo et Niamvoundou		Ces postes agricoles ont pour rôle d'amener les producteurs à améliorer la qualité de leur agriculture, de donner des techniques aux agriculteurs.
<b>Élevage, pêches et industries animales</b>	Délégation d'Arrondissement de l'Élevage, des pêches et des Industries Animales	1	Ayos	Mauvais	Bâtiment à rénover et à équiper
<b>Postes et télécommunication</b>	Existence de plusieurs antennes téléphonique MTN, Nexttel et Orange		Espace communal	<b>Orange</b> (Bon en milieu urbain, Mauvais en milieu rural) <b>MTN</b> (Bon en milieu urbain, Mauvais en milieu rural) <b>Nexttel</b> (Bon en milieu urbain et rural)	Il est à noter que le réseau Nexttel couvre l'ensemble de l'espace communal contrairement aux réseaux Orange et MTN qui sont parcellaires
<b>Commerce</b>	Marché central	1	<b>Ayos (espace urbain)</b>	Bonne qualité	Marché d'une capacité de 500 places construit dès 1980. On dénombre en son sein, plus de 100 comptoirs, 40 boutiques, 03 hangars
	Gares routières	02	Ayos (Nkol Ka'a et Central 1)	Mauvais	-À moderniser. -Insuffisance de place assise pour attente
	Magasins de stockage	04	Château (01), Omvang (01) et Ebabodo (02)	Passable	
	<b>Abattoir</b>	1	Biyem	Flambant neuf	RAS
	<b>Marché</b>	1	Emini	Passable	C'est un marché périodique de 50 places, qui fonctionne deux fois par mois les mercredis.
	<b>Marché</b>	1	Nebodo	Non fonctionnel	C'est un marché de 36 places construit en 2016

**Plan Communal de Développement d'Ayos**

SECTEURS	DESCRIPTION	QUANTITÉ	LOCALISATION	ÉTAT	OBSERVATIONS
<b>EAU</b>	Puits	01	<b>Bamiléké</b>	Bon Etat	Fonctionnel
	Puits	01	<b>Bibe Biviek</b>	Bon Etat	Fonctionnel
	Puits	01	<b>Dou'ou Bekolo</b>	Bon Etat	Fonctionnel
	Puits	01	<b>Dou'ou Bekolo</b>	Bon Etat	Fonctionnel
	Puits	01	<b>Ebabodo</b>	Bon Etat	Fonctionnel
	Puits	01	<b>Jamot</b>	Mauvais	Non fonctionnel
	Puits	01	<b>Jamot</b>	Bon Etat	Fonctionnel
	Puits	01	<b>Jamot</b>	Bon Etat	Fonctionnel
	Puits	01	<b>Ndjingon</b>	Bon Etat	Fonctionnel
	Puits	01	<b>Ndjingon</b>	Bon Etat	Fonctionnel
	Puits	01	<b>Ndjingon</b>	Mauvais	Non fonctionnel
	Puits	01	<b>Ndjingon</b>	Bon Etat	Fonctionnel
	Puits	01	<b>Nkol Ka'a</b>	Bon Etat	Fonctionnel
	Puits	01	<b>Nkol Ka'a</b>	Mauvais	Non fonctionnel
	Puits	01	<b>Nkol Ka'a</b>	Bon Etat	Fonctionnel
	Puits	01	<b>Yebe (école publique)</b>	Bon Etat	Fonctionnel
	Puits	01	<b>Niamvoundou (EP)</b>	Mauvais	Non fonctionnel
	Puits	01	<b>Niamvoundou (près de scanwater)</b>	Mauvais	Non fonctionnel
	Puits	01	<b>Ekok</b>	Mauvais	Non fonctionnel
	Puits	01	<b>Ebeck (Vers le Nyong)</b>	Bon Etat	Fonctionnel
	Puits	01	<b>Lembe (vers chefferie)</b>	Bon Etat	Fonctionnel
	Puits	01	<b>Mvanga (chefferie)</b>	Bon Etat	Fonctionnel
	Puits	01	<b>Nsan 1 (Eglise EPC)</b>	Mauvais	Non fonctionnel
	Puits	01	<b>Wong (chefferie)</b>	Bon Etat	Fonctionnel
	Puits	01	<b>Wong (Abang)</b>	Bon Etat	Fonctionnel
	Puits	01	<b>Kombo (chefferie)</b>	Bon Etat	Fonctionnel
	Puits	01	<b>Kombo (commandant)</b>	Bon Etat	Fonctionnel
	Puits	01	<b>Emini (chefferie)</b>	Bon Etat	Fonctionnel
	Puits	01	<b>Emini (maire)</b>	Bon Etat	Fonctionnel
	Puits	01	<b>Mbaka</b>	Bon Etat	Fonctionnel
	Puits	01	<b>Mbaka</b>	Bon Etat	Fonctionnel
	Puits	01	<b>Mbaka</b>	Bon Etat	Fonctionnel
	Puits	01	<b>Mbaka</b>	Bon Etat	Fonctionnel
	Puits	01	<b>Olembe (EPC)</b>	Mauvais	Non fonctionnel
	Forage	01	<b>Bekoungou</b>	Bon	Fonctionnel
	Forage	01	<b>Bekoungou</b>	Bon	Fonctionnel
	Forage	01	<b>Bekoungou</b>	Bon	Fonctionnel
	Forage	01	<b>Bibe Biviek</b>	Bon	Fonctionnel
	Forage	01	<b>Biyem</b>	Bon	Fonctionnel
	Forage	01	<b>Central 1</b>	Bon	Fonctionnel
	Forage	01	<b>Dou'ou Bekolo</b>	Bon	Fonctionnel
	Forage	01	<b>Dou'ou Bekolo</b>	Bon	Fonctionnel
Forage	01	<b>Ebabodo</b>	Bon	Fonctionnel	
Forage	01	<b>Ebabodo</b>	Bon	Fonctionnel	
Forage	01	<b>Ebabodo</b>	Bon	Fonctionnel	

**Plan Communal de Développement d'Ayos**

SECTEURS	DESCRIPTION	QUANTITÉ	LOCALISATION	ÉTAT	OBSERVATIONS
	Forage	01	<b>Ebabodo</b>	Bon	Fonctionnel
	Forage	01	<b>Ebabodo</b>	Bon	Fonctionnel
	Forage	01	<b>Ebabodo</b>	Bon	Fonctionnel
	Forage	01	<b>Jamot</b>	Bon	Fonctionnel
	Forage	01	<b>Jamot</b>	Bon	Fonctionnel
	Forage	01	<b>Nkol Ka'a</b>	Bon	Fonctionnel
	Forage	01	<b>Nkol Ka'a</b>	Bon	Fonctionnel
	Forage	01	<b>Nlong Assi</b>	Bon	Fonctionnel
	Forage	01	<b>Abeng Nnam</b>	Bon	Fonctionnel
	Forage	01	<b>Ndelle (Centre)</b>	Mauvais	Non fonctionnel
	Forage	01	<b>Ndelle (Melo'o)</b>	Bon	Fonctionnel
	Forage	01	<b>Niamvoundou (chefferie)</b>	Bon	Fonctionnel
	Forage	01	<b>Niamvoundou (CSI)</b>	Mauvais	Non fonctionnel
	Forage	01	<b>Niamvoundou (vers le Nyong)</b>	Bon	Fonctionnel
	Forage	01	<b>Mvanga (Atom)</b>	Bon	Fonctionnel
	Forage	01	<b>Meto (carrefour)</b>	Mauvais	Non fonctionnel
	Forage	01	<b>Nyabewa (Centre)</b>	Mauvais	Non fonctionnel
	Forage	01	<b>Nebodo (Filleul)</b>	Bon	Fonctionnel
	Forage	01	<b>Eyess (chefferie)</b>	Bon	Fonctionnel
	Forage	01	<b>Eyess (Ndobo Assi)</b>	Mauvais	Non fonctionnel
	Forage	01	<b>Emini (Essong)</b>	Mauvais	Non fonctionnel
	Forage	01	<b>Obis</b>	Bon	Fonctionnel
	Forage	01	<b>Mbaka</b>	Bon	Fonctionnel
	Forage	01	<b>Mbaka</b>	Bon	Fonctionnel
	Forage	01	<b>Mbaka</b>	Mauvais	Non fonctionnel
	Forage	01	<b>Atout (chefferie)</b>	Mauvais	Non fonctionnel
	Forage	01	<b>Atout (PAIJA)</b>	Mauvais	Non fonctionnel
	Forage	01	<b>Tomba 1 (don japonais)</b>	Mauvais	Non fonctionnel
	Forage	01	Tomba 1 (Nkoun)	Bon	Fonctionnel
	Forage	01	By (chefferie)	Bon	Fonctionnel
	Forage	01	Adoua (école)	Bon	Fonctionnel
	Forage	01	Adoua (OP)	Bon	Fonctionnel
	Forage	01	Nguinda Minfolo (EP)	Bon	Fonctionnel
	Forage	01	<b>Nguinda Minfolo (chefferie)</b>	Bon	Fonctionnel
	Forage	01	<b>Nguinda Minfolo (en cours)</b>	Bon	Fonctionnel
	Forage	01	<b>Mebissi (Forage EP)</b>	Bon	Fonctionnel
	Forage	01	<b>Mebissi (Forage)</b>	Bon	Fonctionnel
	Forage	01	<b>Nkoloboudou 2 (face chefferie)</b>	Bon	Fonctionnel
	Forage	01	<b>Nkoloboudou 2</b>	Bon	Fonctionnel
	Forage	01	<b>Ngoubi (Faor)</b>	Bon	Fonctionnel
	Forage	01	<b>Atong</b>	Bon	Fonctionnel
	Adduction d'eau	01	<b>Niamvoundou</b>	Mauvais état	Non fonctionnelle

**Plan Communal de Développement d'Ayos**

SECTEURS	DESCRIPTION	QUANTITÉ	LOCALISATION	ÉTAT	OBSERVATIONS
					À réhabiliter
	CDE	01	<b>Bamiléké</b>		Non fonctionnelle
	CDE	01	<b>Central 2</b>		Non fonctionnelle
	CDE	01	<b>Nkol Ka'a</b>		Non fonctionnelle
	CDE	01	<b>Nlong Assi</b>		Fonctionnelle
	Adduction d'eau	01	<b>Château</b>	Fonctionnel	Fonctionnel
<b>Affaires sociales</b>	Foyer communautaire	01	Atong	Passable	75 places et ne dispose d'aucun équipement.
	Foyer communautaire	02	<b>Bamiléké</b>	Bon	Les Activités menées sont liées à la tenue des réunions
	Orphelinat	01	<b>Bibe Biviek</b>	Mauvais	Faible accès à des appuis matériel et financiers
	Orphelinat	01	<b>Dou'ou Bekolo</b>	Passable	/
	Autres infrastructures sociale	01	<b>Ebabodo</b>	Passable	Les Activités menées sont liées à la tenue des réunions
	Autres infrastructures sociale	01	<b>Kombo</b>	Passable	Les Activités menées sont liées à la tenue des réunions
	Centre Social	01	<b>Messam</b>	Passable	Il est logé dans un bâtiment de trente (30) places
	Foyer communautaire	01	<b>Meto</b>	Bon	Foyer de 100 places. Les réunions sont l'essentiel des activités
	Foyer communautaire	01	<b>Nkoloboudou 2</b>	Bon	50 places, ne dispose d'aucun équipement
<b>Travaux Publics</b>	Nationale N°10	20,34 km	Adoua, Mbang, Emini, Olembe, By Ayos (espace urbain)	Bon état.	/
	Départementale D°31	23,94 Km	Wong, Koba, Nsan 1, Eyess, Nyabewa	Passable	Cet axe se dégrade en saison de pluie
<b>SANTÉ</b>	<b>Hôpital régional</b>	01	<b>Administratif</b>	Bon/Mauvais	De nombreux bâtiments sont en mauvais état et nécessitent une réhabilitation
	<b>District de santé</b>	01	<b>Administratif</b>	Passable	À réhabiliter
	CSI public	01	<b>Administratif</b>	Passable	Fonctionnel
	<b>Cabinet de soins</b>	01	<b>Bibe Biviek</b>	Bon état	Fonctionnel
	<b>Cabinet de soins</b>	01	<b>Jamot</b>	Bon état	Fonctionnel
	<b>Cabinet de soins</b>	01	<b>Château</b>	Bon état	Fonctionnel
	Dispensaire	01	<b>Ndjingon</b>	Bon état	Fonctionnel
	CSI PUBLIC	01	<b>Ndelle</b>	Mauvais	Faible plateau technique
	CSI PUBLIC	01	Niamvoundou	Bon état	Fonctionnelle
	CSI PUBLIC	01	Lembe	Créé	Non fonctionnel
	CSI PUBLIC	01	Kombo	Mauvais état	Fonctionnelle
	CSI PUBLIC	01	Mbaka	Bon	Fonctionnelle
CSI PUBLIC	01	Ngolebomo	Bon état	Non fonctionnel (pas encore équipé)	

**Plan Communal de Développement d'Ayos**

SECTEURS	DESCRIPTION	QUANTITÉ	LOCALISATION	ÉTAT	OBSERVATIONS
<b>ÉDUCATION</b>	École des aides-soignants	01	<b>Administratif</b>	Bon	/
	École des infirmiers diplômés d'Etat	01	<b>Administratif</b>	Bon	/
	École primaire publique	01	<b>Bekoungou</b>	Bon	/
	École maternelle privée	01	<b>Bibe Biviek</b>		/
	École primaire privée	01	<b>Bibe Biviek</b>	Bon	/
	École primaire publique	01	<b>Biyem</b>	Mauvais	/
	École maternelle privée	01	<b>Biyem</b>	Bon	/
	Lycée technique	01	<b>Biyem</b>	Bon état	/
	Collège protestant	01	<b>Ebabodo</b>	Bon	/
	CES Bilingue	01	<b>Ebabodo</b>	Bon	/
	Lycée	01	<b>Ndjingon</b>	Bon	/
	École primaire publique	01	<b>Nkol Ka'a (groupe 1)</b>	Bon	/
	École primaire publique	01	<b>Nkol Ka'a (groupe 2)</b>	Bon	/
	École primaire publique	01	<b>Nkol Ka'a (groupe 3)</b>	Bon	/
	École primaire publique	01	<b>Nkol Ka'a (groupe 4)</b>	Bon	/
	École maternelle publique	01	<b>Nkol Ka'a (groupe 1 et 2)</b>	Bon	/
	École maternelle publique	01	<b>Nkol Ka'a (groupe 3)</b>	Bon	/
	SAR/SM	01	<b>Nkol Ka'a (SAR/SM)</b>		/
	École primaire publique	01	<b>Abeng Nnam</b>	Bon	/
	École primaire publique	01	Adoua	Passable	/
	École primaire publique	01	Akam Engali	Bon	/
	École primaire publique	01	Atong	Passable	/
	École primaire publique	01	Ebeck	Mauvais	/
	École primaire publique	01	Ekok (EP Ekok)	Bon	/
	École primaire publique	01	Ekok (EP Noumela'a)	Mauvais	/
	École maternelle publique	01	Emini		/
	École primaire publique	01	Emini	Mauvais	/
	École primaire publique	01	Eyess	Mauvais	/
	École maternelle publique	01	Eyess	Mauvais	/
	École primaire publique	01	Koba	Bon 01 salle en Mauvais état	/
	Lycée	01	Kombo	Bon 01 salle en mauvais état	/
	École primaire publique	01	Kombo	Mauvais	/

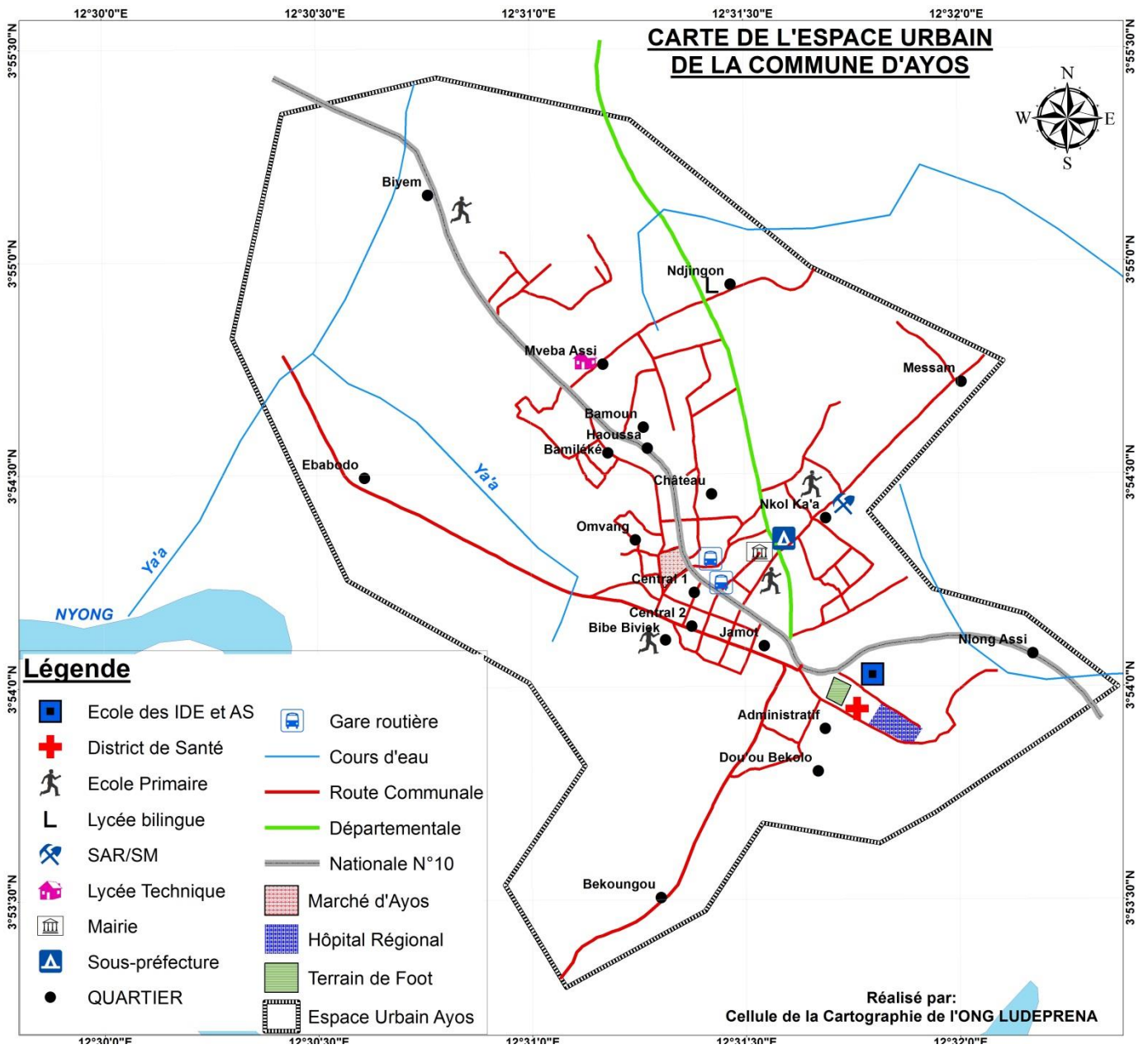
**Plan Communal de Développement d'Ayos**

SECTEURS	DESCRIPTION	QUANTITÉ	LOCALISATION	ÉTAT	OBSERVATIONS
	École maternelle publique	01	Kombo		/
	École primaire publique	01	Lembe	Mauvais	/
	École primaire publique	01	Mbaka (Mbakok)	Bon	/
	École primaire publique	01	Mbaka	Bon	/
	CES	01	Mbaka	Bon	/
	École primaire publique	01	Mbang	Passable	/
	École primaire publique	01	Mebissi	Mauvais	/
	École maternelle publique	01	Melan (EM)		/
	École primaire publique	01	Melan (EP)	Passable	/
	École maternelle privée	01	Meto (École adventiste)	Bon	/
	École primaire publique	01	Meto (EP de Meto)	Bon, 01 salle en mauvais état	/
	École primaire publique	01	Mvanga	Mauvais	/
	École maternelle privée	01	<b>Ndelle (EM Privée)</b>		/
	École primaire publique	01	<b>Ndelle (EP Ngon Djang)</b>	Mauvais	/
	École des parents	01	<b>Ndelle (Ep Parent Mbang Ndelle)</b>	Mauvais	/
	École maternelle privée	01	<b>Ndelle (EP Privée)</b>		/
	École primaire publique	01	<b>Ndelle (EP Pub de milondo)</b>	Mauvais	/
	École primaire publique	01	<b>Ndelle (EP publique de Ndelle)</b>	Passable. 02 salles en mauvais état	/
	Lycée général	01	<b>Ndelle (Lycée général de Ndelle)</b>	Bon	/
	CES	01	Ngolebomo (CES)	Bon	/
	École primaire publique	01	Ngolebomo (Ngolebomo)	Passable	/
	École primaire publique	01	Ngolebomo (Nnemeyong)	Bon	/
	École primaire publique	01	Ngoubi	Passable	/
	École primaire publique	01	<b>Ngoumesseng</b>	Mauvais	/
	École primaire publique	01	Ngoun 1	Bon	/
	École primaire publique	01	Nguinda Minfolo	Passable	/
	École primaire publique	01	Nkoloboudou 2	Bon	/
	École primaire publique	01	Nkoloboudou 2	Passable	/
	École primaire publique	01	Nsan 1	Bon	/
	École primaire publique	01	Nyabewa (Biwo)	Mauvais	/

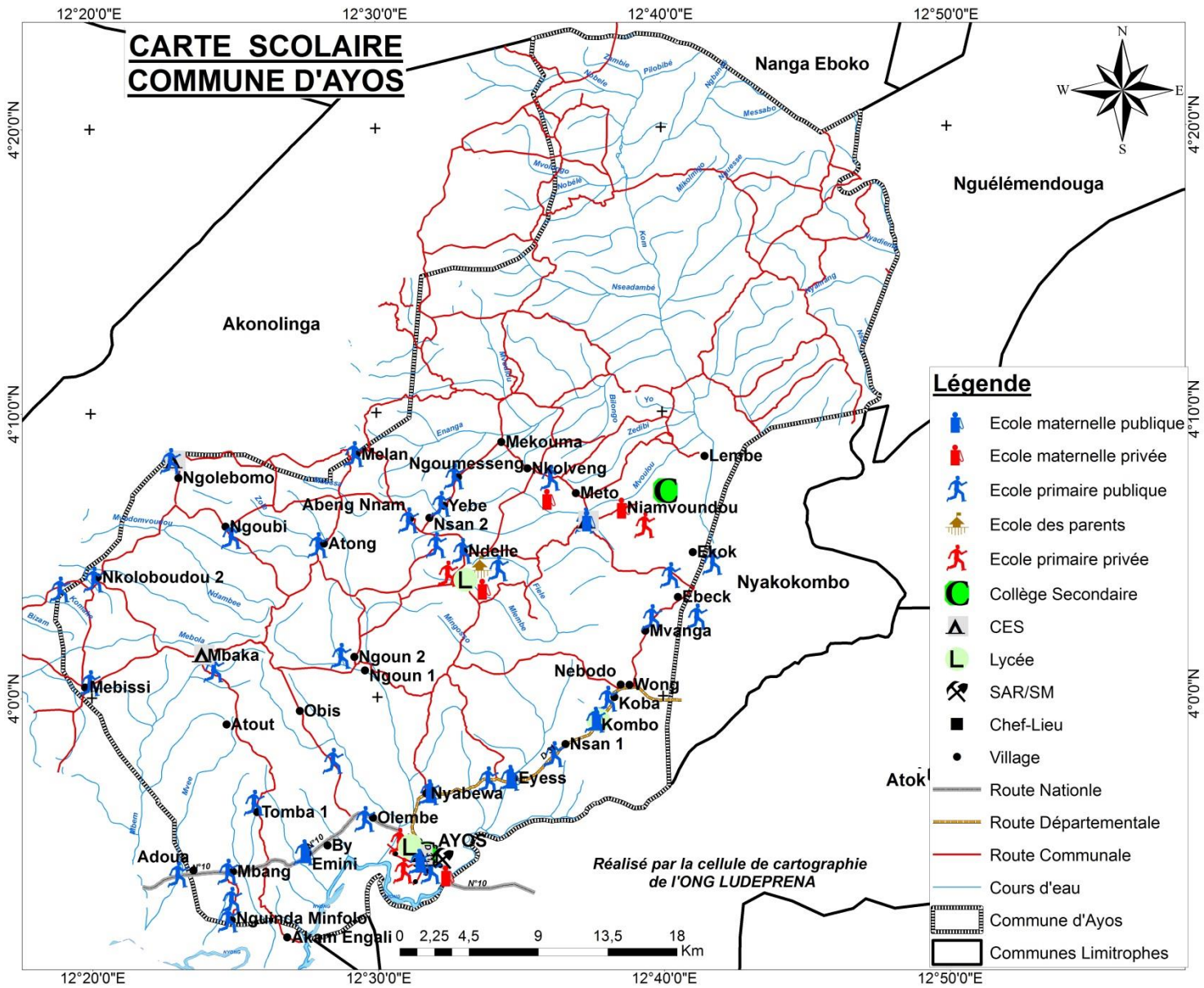
**Plan Communal de Développement d'Ayos**

SECTEURS	DESCRIPTION	QUANTITÉ	LOCALISATION	ÉTAT	OBSERVATIONS
	École maternelle publique	01	Nyabewa (EM)		/
	École primaire publique	01	Nyabewa (Nyabewa centre)	Bon, 02 salles en mauvais état	/
	École maternelle privée	01	Niamvoundou (EP Pri)	Bon	/
	École primaire publique	01	Niamvoundou (EP Pub)	Mauvais	/
	CES	01	Niamvoundou (CES)	Mauvais	/
	Collège privé	01	Niamvoundou (Collège Adventiste)	Bon	/
	École maternelle privée	01	Niamvoundou (EM Pri)	Bon	/
	École maternelle publique	01	Niamvoundou (EM Pub)	Bon	/
	École primaire publique	01	Obis	Bon	/
	École primaire publique	01	Olembe	Passable	/
	École primaire publique	01	Tomba 1		/
	École primaire publique	01	<b>Yebe (Ep de Yebe)</b>	Bon	/

Carte 4 : Espace Urbain

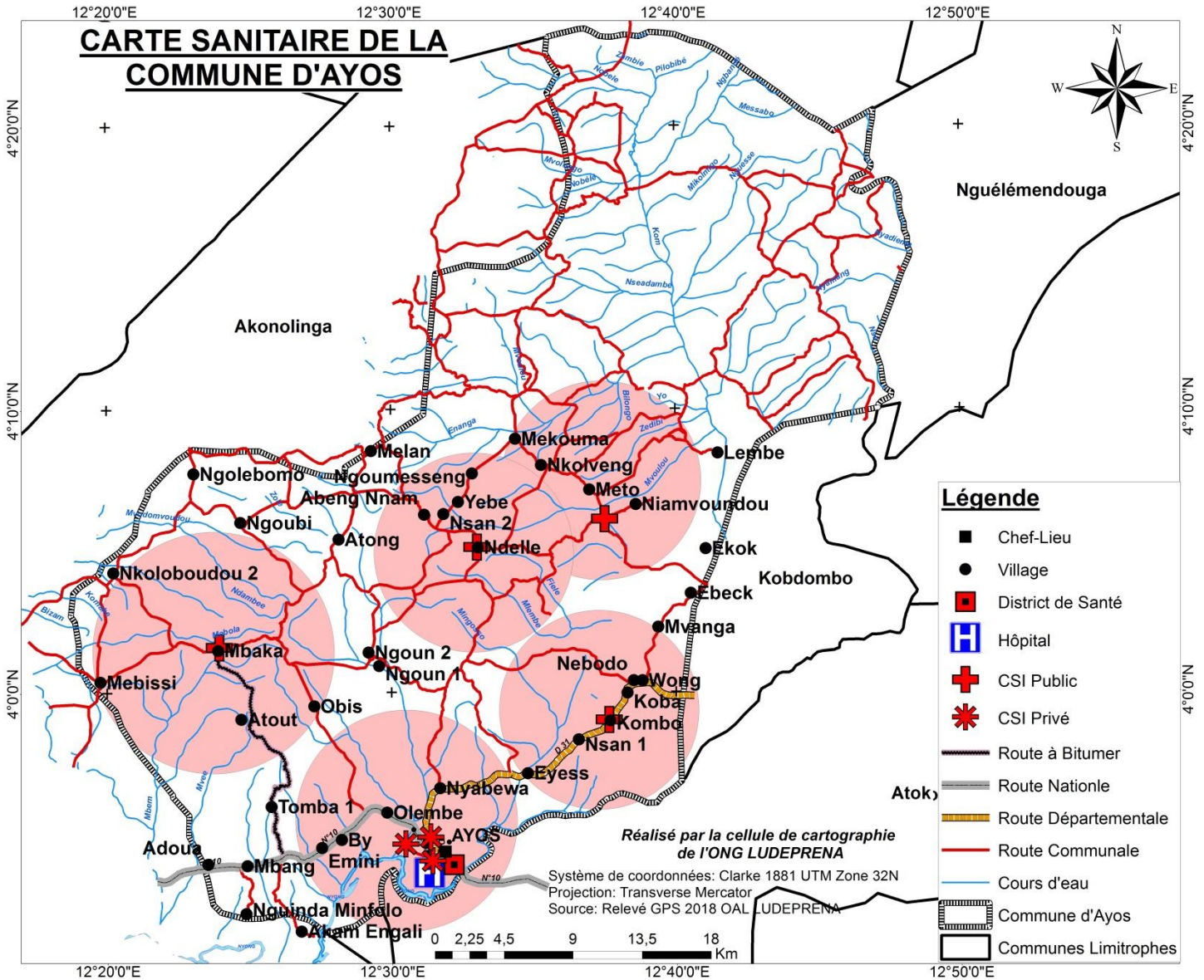


Carte 5 : Carte scolaire

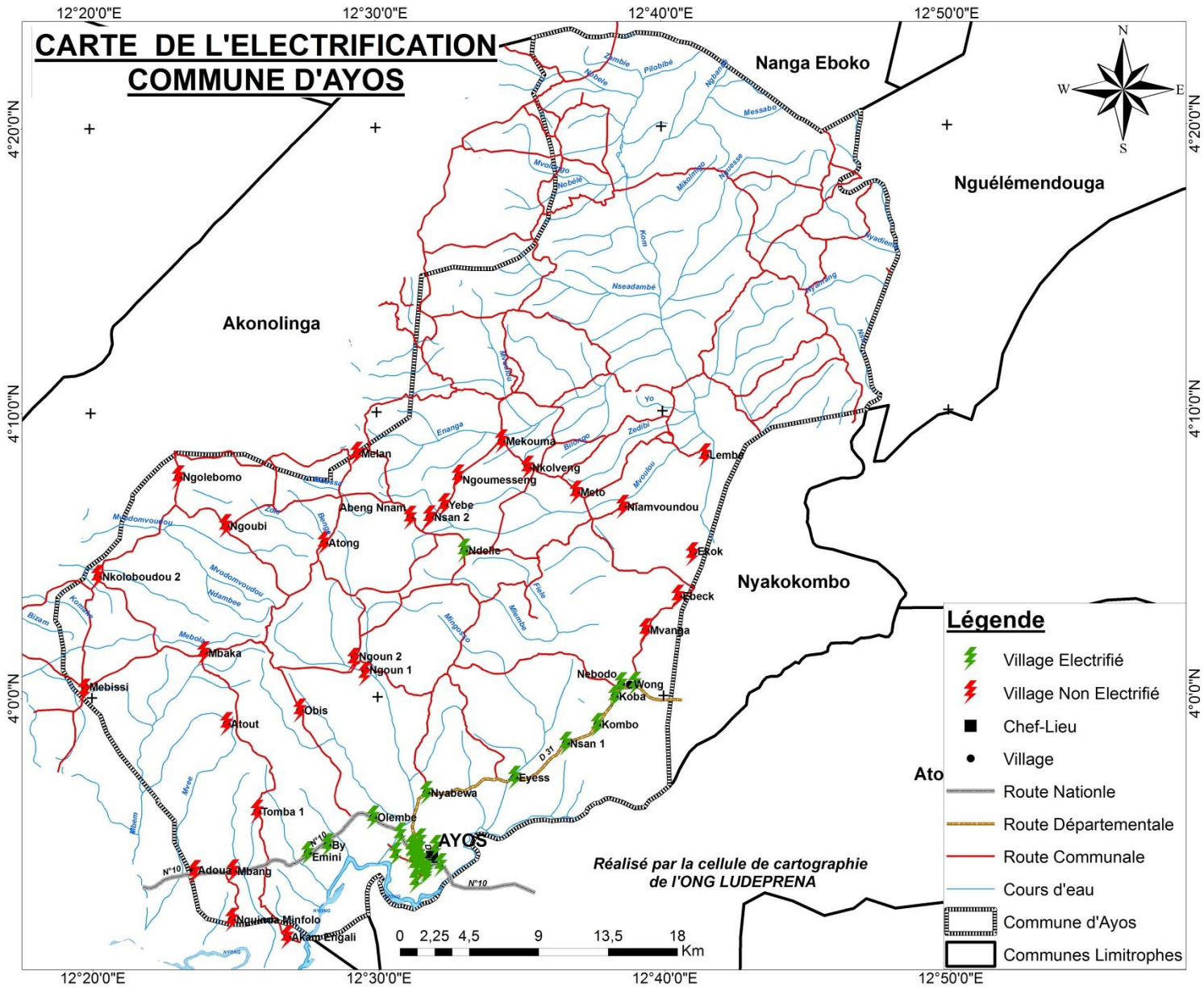


**Plan Communal de Développement d'Ayos**

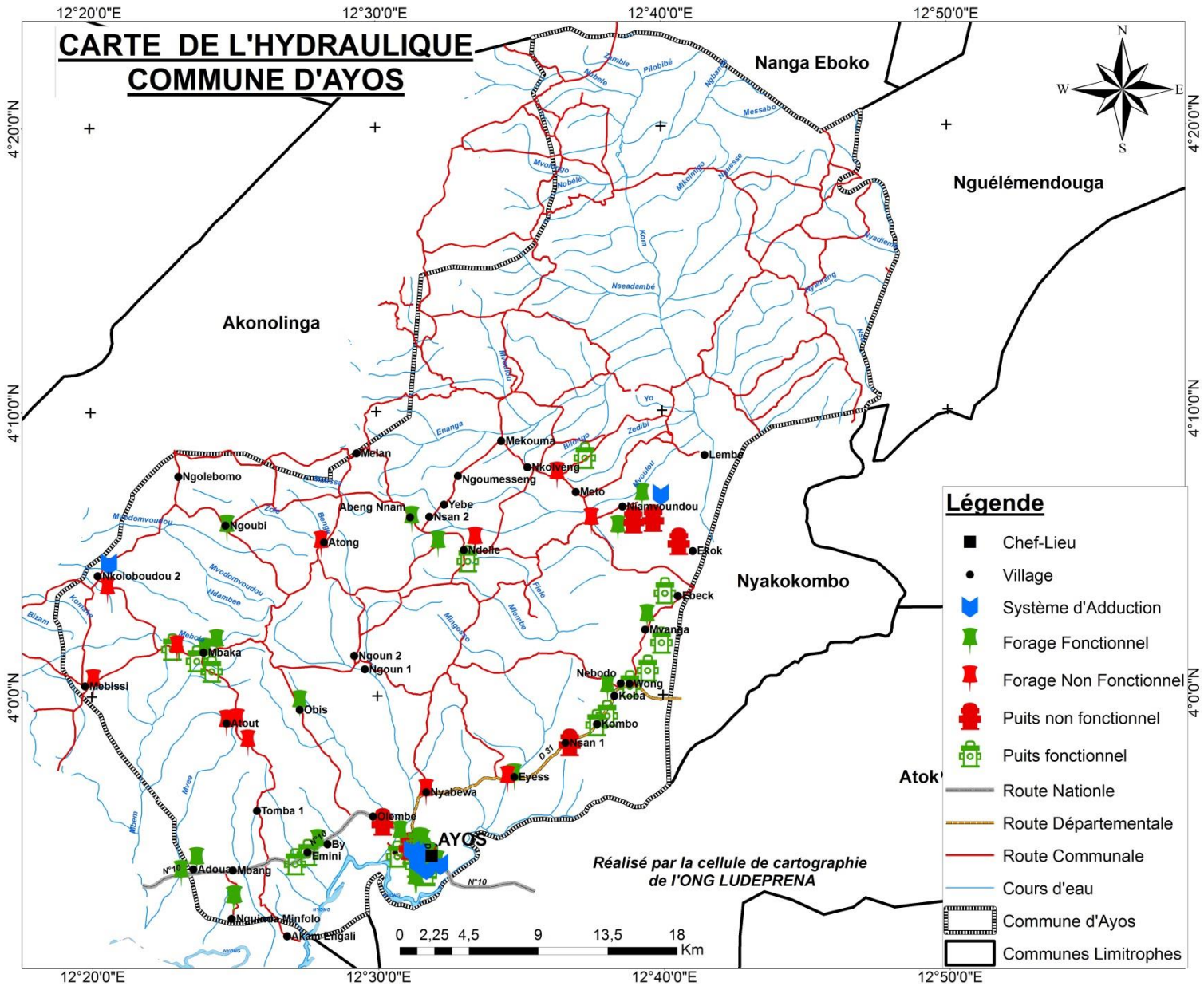
**Carte 6 : Carte sanitaire**



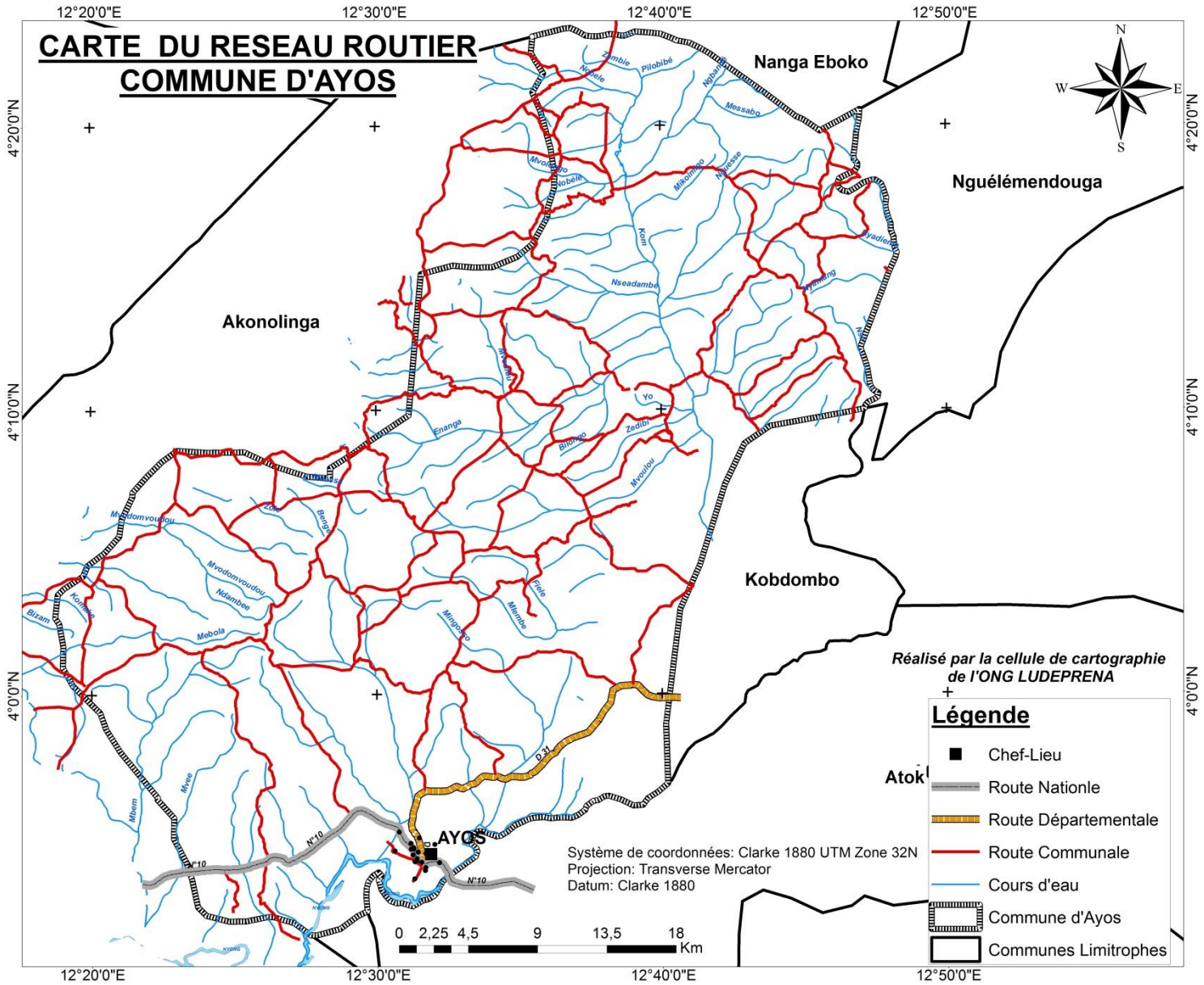
Carte 7 : Carte de l'électrification



Carte 8 : Carte hydraulique



Carte 9 : Carte du réseau routier



## Plan Communal de Développement d'Ayos

### 4.3. Principales potentialités (ressources) de la Commune

Les principales potentialités ou encore les ressources dont regorgent la commune sont consignées dans le tableau ci-après :

**Tableau 16 :** Principales potentialités de la Commune

SECTEUR	RESSOURCES	LOCALISATION	POTENTIEL	MODE DE GESTION	TENDANCE	PROBLÈMES	ACTIONS ENVISAGÉES
ADMINISTRATION TERRITORIALE		Yebe, Abeng Nnam, Mekouma, Ndelle, Nkolveng, Ebeck, Ekok, Wong, Nsan 1, Koba, Meto, Mvanga, Lembe, Ngoun 1, Ngoun 2, Mbang	- Existence d'un comité de vigilance	Contrôlé		Sous équipement Insuffisance de matériel	
		Ayos (espace urbain)	-Existence d'une brigade de gendarmerie	Hiérarchisé	/	/	/
		Yebe, Ndelle, Niamvoundou, Nsan 1,	Existence d'un centre d'état civil	Décentralisé		Sous information des populations sur l'établissement des pièces d'état civil	Sensibilisation des populations sur l'établissement des actes d'état civil dans les centres d'état civil secondaire
AGRICULTURE	Culture, Commerce <sup>7</sup> : <b>Cacao</b> (1121,1 t/an) <b>Café</b> : 194 t/an <b>Banane/plantain</b> : 600t/an <b>Macabo</b> : 510 t/an <b>Manioc</b> : 820,5 t/an <b>Arachide</b> 220,3 t/an	<b>Yebe, Ekok, Koba, Meto, Emini, Mvanga, Tomba 1, Mbang, Nguida Minfolo, Akam Engali, Olembe, BY</b>  Nsan 2, Ndelle, Ebeck, Ekok, Meto, Emini, Mbaka  Ebeck, IRAD et IITA à Tomba 1, Ngoun 1, Mbaka,	- Existence de GIC à Yebe (01 GIC CONFIANCE), Ekok (Fédération des Gics 700 membres, Fidélité 100 membres, GAMEK 44 membres), Koba (GROUPACO), Meto (03 GIC), Mvanga (Main dans la main 34 membres, GICPROFA 40 membres), Emini (03 GIC, Union fait la force, 18 membres, SOFRA, Oyili 25 membres), Tomba 1 (03 GIC non légalisé), Mbang (04 GIC affiliés à la coopérative SOCOPIROMA d'Emini), Nguida Minfolo (GICs non reconnus), Akam Engali (GIC solide, GIC entente, GIC MO-SAE, GIC GROUPEN), Olembe (GIC SANGOULA, Association eding Bobenyan), BY (GIC élégance, GIC piment, GIC rocher, OYILI NNAM)  Existence de coopérative à Nsan 2 (01), à Ndelle (01 GROUPEX), Ebeck (SOCOPROCAEB 42 membres), Ekok (SOCOPROTRACA 140 membres), Meto (01 coopérative), Emini (SOCOPROMA), Mbaka (SAPELI)  Encadrement de la GIZ, SNV et IITA	Traditionnel Personnel Décentralisé	Baisse de la main d'œuvre Baisse de la fertilité des sols	-Appauvrissement des sols -Changements climatiques -Éloignement des zones d'approvisionnement des produits phytosanitaires, des semences améliorées et intrants -Éloignements des points de vente des produits agricoles -Faible utilisation des produits phytosanitaires, des semences améliorées et intrants -Faible assistance du chef de poste agricole -GIC non fonctionnel -Inexistence d'un magasin de stockage -Maladies : nématodes (manioc), capsides (cacao), pourriture brune, attaque par les animaux rongeurs (hérissons, rat-palmiste, insectes, criquets) -Mauvais état des pistes agricoles -Mauvais état des pistes agricoles	

<sup>7</sup> Ce sont des estimations issues du diagnostic participatif niveau village 2018 des 39 villages constituant l'espace rural.

**Plan Communal de Développement d'Ayos**

SECTEUR	RESSOURCES	LOCALISATION	POTENTIEL	MODE DE GESTION	TENDANCE	PROBLÈMES	ACTIONS ENVISAGÉES
		Emini, Nguida Minfolo	Existence d'un <b>magasin de stockage</b>			-Non maîtrise des techniques de transformation des produits agricoles -Outils rudimentaire -Pratique d'une agriculture pour autoconsommation -Présence des maladies des plantes : nématodes, pourriture, insectes ravageurs	
			Existence d'une banque villageoise <b>AVEC</b> (association villageoise d'épargne et de crédit)				
		EMINI	Affiliation à la coopérative d'EMINI SOCOPROMA				
<b>ARTS ET CULTURE</b>	<u>Langues parlées :</u> Yebekolo <u>Quelques mets traditionnels :</u> Wong (Mbgem sans sel)	<b>Yebe, Nsan 2, Ngoumesseng, Mekouma, Nyabewa, Mvanga, Emini, Nguinda Minfolo, Akam Engali, Olembe, BY</b>	-Existence de danses traditionnelles <b>Yebe</b> : Koe'e, Kenanya ; <b>Nsan 2</b> Mballa, Nkenanya, <b>Ngoumesseng</b> : Kenawa, Eyengue, Mballe, <b>Mekouma</b> : Bikutsi, Medzang, <b>Nyabewa</b> : Essani, <b>Mvanga</b> : Abok, Minkoul et Enyegue <b>Emini</b> : Ekamba, <b>Nguinda Minfolo</b> : Essani, <b>Akam Engali</b> : Bikutsi, Abok, Minku, <b>Olembe</b> : Nkoue, Enyengue, Ekamba, <b>BY</b> : Essana, Medjong, Mbali, Abok minkou, Bikutsi	Personnel		- Inexistence de salle de cinéma et de maison de culture dans la commune - Carence de promotion des activités à caractère socioculturel dans l'espace urbain communal - Disparition des rites et coutumes - Faible culture de lecture - Pas d'appuis à l'organisation d'un festival culturel - Pas de musée d'art municipal	- <b>Construction d'un foyer culturel</b> à Yebe, Nsan 2, Ngoumesseng, Mekouma, Nkolveng, Ebeck, Ekok, <b>Kombo</b> , Eyess, Wong, Nsan 1, Koba, Nebodo, Nyabewa, Mvanga, <b>Lembe, Emini</b> , Tomba 1, Obis, Ngoun 1, Atong, Melan, Mebissi, Nkoloboudou 2, <b>Mbang, Adoua, Nguinda Minfolo, Akam Engali, Olembe, By</b> , Messam, Central II, Château, Mveba Assi et Jamot - Construction et aménagement d'une bibliothèque <b>Ayos</b> - Organisation d'un festival culturel à Ekok, Meto, Mbang, Adoua, Nguinda Minfolo, Akam Engali, <b>BY</b> -Élaboration d'un calendrier des évènements culturels - Construction d'un bloc de 06 latrines au foyer culturel de Nkoloboudou 2
		Niamvoundou (Nkol Ayong)	-Existence de groupes de danses	Personnel			
		Mbaka et Ayos	<b>Existence d'un festival local</b> à Mbaka (organisé par ADJOM), Festi Kanga (à Ayos)	Personnel			
		Emini	<b>Association culturelle</b> : Emini (01)	Personnel			
<b>Communication</b>		Espace urbain	Réception du signal radio à <b>Mekouma</b> (poste national (88.8), de Radio centre (87.5), <b>Ndelle</b> (FM 94, poste national (88.8), de Radio centre (87.5) -Disponibilité du site pour l'installation d'une antenne relais -Présence des antennes SATCOM pour diffusion des images télévisées -Couverture de l'arrondissement par les chaînes radiophoniques (poste national, etc....)	/	/	- Inexistence d'organe de presse et de kiosque - Inexistence d'une radio communautaire - Accès difficile au courant électrique dans certains villages - Difficulté d'accès aux médias - Faible utilisation des autres moyens de communication à large spectre (tableau d'affiche, tam-tam, événements) - Lenteur dans la diffusion de l'information - Sous information	- Construction de 01 antenne de relais TV à <b>Olembe</b> - Création d'un point de distribution de la presse écrite à Yebe, Ngoumesseng, Ayos ville, - Création d'une radio communautaire à Yebe, Ayos, Ngoumesseng, Mekouma, Ndelle, <b>BY</b>
<b>Élevage, des Pêches et des Industries Animales</b>	Bovins 3090 têtes Ovins 637 têtes Caprins 620 têtes	Tous les villages	-Étangs piscicoles : 06 à <b>Olembe</b> - Zone marécageuse <b>Ndelle, Mekouma, Abeng Nnam, Ngoumesseng, Yebe,</b> - Élevage de bovin à Ndelle (10 têtes),	Personnel	Pratique de l'élevage traditionnel, moderne	- Difficulté d'accès à l'alimentation des bêtes et à l'eau - Difficulté d'accès aux alevins - Difficulté d'accès aux intrants	- <b>Construction d'une porcherie communale moderne</b> à Yebe (35 têtes), Abeng Nnam (20 têtes), Nsan 2, Mekouma (20 têtes), Ndelle, <b>Tomba 1</b> (50 têtes), <b>Mbaka</b> (50

## Plan Communal de Développement d'Ayos

SECTEUR	RESSOURCES	LOCALISATION	POTENTIEL	MODE DE GESTION	TENDANCE	PROBLÈMES	ACTIONS ENVISAGÉES
	<p><b>Porcins</b> 1312 têtes</p> <p><b>Volailles</b> (400 (modernes), 979 (traditionnels))</p>		<p><b>Mbang</b> (15 têtes)</p> <p>-Existence d'une ferme moderne à <b>Obis</b></p>			<ul style="list-style-type: none"> <li>- Divagation des bêtes</li> <li>- Éloignement des lieux d'approvisionnement</li> <li>- Éloignement des zones d'approvisionnement de la provende</li> <li>- Existence de conflits agropastoraux</li> <li>- Faible accès aux races améliorées</li> <li>- Faible extension de l'élevage</li> <li>- Faible formation des éleveurs</li> <li>- Faible vaccination des bêtes</li> <li>- Insuffisance des moyens financiers</li> <li>- Pratique d'un élevage familial</li> <li>- Pratique d'un élevage familiale</li> <li>- Pratique d'une pêche de subsistance</li> <li>- Vol des bêtes</li> <li>- Faible formation des éleveurs en pisciculture</li> <li>- Forte influence des changements climatiques (assèchement des cours d'eau) ne permettant pas de pratiquer facilement la pisciculture</li> </ul>	<p>têtes), <b>Ngoun 2</b> (50 têtes), <b>Nkoloboudou 2</b> (30 têtes), <b>Mebissi</b> (50 têtes), <b>Mbang</b> (50 têtes), <b>Adoua</b> (50 têtes), <b>Olembe</b> (50 têtes), <b>BY</b></p> <p>-Construction d'une ferme avicole communale à <b>Yebe</b> (2500 poulets), <b>Abeng Nnam</b> (2000 têtes), Nsan 2, Mekouma (2500 poulets), Ndelle, <b>Kombo</b> (300 poules pondeuses et 300 de chairs), <b>Wong</b> (2500 têtes), <b>Nsan 1</b> (500 poules pondeuses et 500 de chairs), <b>Koba</b> (100 poules pondeuses), <b>Nebodo</b> (500 têtes), <b>Nyabewa</b> (1000 têtes), <b>Mvanga</b> (1500 têtes), <b>Tomba 1</b> (200 têtes), <b>Mbaka</b> (100 têtes), <b>Ngoun 1</b> (150 têtes), <b>Ngoun 2</b> (100 têtes), <b>Atong</b> (1000 têtes), <b>Ngoubi</b> (100 têtes), <b>Ngolebomo</b> (250 poulets), <b>Melan</b>, <b>Mbang</b> (200 têtes), <b>Adoua</b> (500 têtes), <b>Nguida Minfola</b> (200 têtes), <b>Olembe</b> (250 têtes), <b>BY</b></p> <p>-Construction d'étangs piscicoles à <b>Abeng Nnam</b> (01 de 150 m<sup>2</sup>), <b>Ngoumesseng</b> (02), Mekouma (02), Ndelle (01 à Melo'o), Ekok (01), Tomba 1 (01), <b>Obis</b> (01), <b>Mbaka (03)</b>, <b>Ngoun 1</b> (04), <b>Ngoun 2</b> (01), <b>Ngolebomo</b> (01), Nkoloboudou 2 (01), Mebissi (01)</p> <p>-Construction d'un puits pastoral à <b>Atout</b> (01 vers Mimbang), <b>Mbaka</b>, <b>BY</b></p>
<b>Forêt et faune</b>	<p><b>Produits forestiers non ligneux</b> : Iroko, Moabi, Okan Mango sauvage, Sapelli, Kossipo, Piptadenia daberna, Ayous, Dibetou, Bubinga, Emien, Ilomba caraboard, Movingui Tali, Fraké, Azobé, Ebène, Ezézang, Movingui, Bilinga, Okok, djansang,</p>	Tous les villages	<ul style="list-style-type: none"> <li>-Existence de comités de vigilance à Ndelle, Mekouma, Ngoumesseng, Yebe, Nsan 2,</li> <li>-Présence des plantes médicinales</li> <li>- Présence des espèces fauniques (singes, porc-épic, hérissons, rats etc...)</li> <li>-Existence des postes forestiers</li> <li>-Présence de nombreuses espèces végétales</li> </ul>	Contrôlé et incontrôlé	<ul style="list-style-type: none"> <li>-Reboisement</li> <li>-Gestion durable des petits animaux</li> <li>-Développement de la biodiversité</li> <li>- Chasse (Pièges, Fusil, chiens)</li> <li>-Lutte contre le braconnage</li> </ul>	<ul style="list-style-type: none"> <li>- Braconnage</li> <li>- Mauvais état des voies d'accès</li> <li>- Absence de postes forestiers dans les villages</li> <li>- Exploitation anarchique des ressources forestières</li> <li>- Absence d'une forêt communautaire</li> <li>- Manque d'organisation des populations autour de la protection de la forêt</li> <li>- La sylviculture n'est pas encore entrée dans les mœurs des habitants de la commune d'Ayos</li> </ul>	<ul style="list-style-type: none"> <li>-Sensibilisation des populations sur la protection de la forêt, la préservation des espèces fauniques et forestières en voie de disparition, sur l'utilisation rationnelle des produits forestiers non ligneux, sur les risques de la fabrication du charbon et de la coupe anarchique du bois, l'impact des feux de brousse (tous les villages)</li> <li>- Création d'une forêt communautaire à Nkomessebe, Abeng Nnam, Nsan 2, Ngoumesseng, Mekouma, Ndelle, Eyess, Nebodo, Atong, Ngoubi, Ngolebomo, Melan, Mebissi, Nkoloboudou 2</li> </ul>

**Plan Communal de Développement d'Ayos**

SECTEUR	RESSOURCES	LOCALISATION	POTENTIEL	MODE DE GESTION	TENDANCE	PROBLÈMES	ACTIONS ENVISAGÉES
	biter cola					<ul style="list-style-type: none"> <li>- Ignorance de la législation forestière et faunique par la population</li> <li>- Insuffisance du personnel forestier qualifié</li> <li>- Insuffisance de matériels et équipements d'intervention des forestiers en place</li> </ul>	<ul style="list-style-type: none"> <li>- Mise en place d'une pépinière d'essences forestières d'Abeng Nnam, Nyabewa, Yebe, Nsan 2, Nkolveng, Nyamvoudou, Ebeck, Kombo, Eyess, Wong, Nsan 1, Koba, Nebodo, Meto, Lembe, Ngoun 2, <b>Ngoubi, Mbang, BY</b></li> <li>- Reboisement des essences forestières exploitées à Ndelle, <b>Ebeck Mbang, Nguida Minfolo, Akam Engali, Olembe, BY</b></li> </ul>
<b>MINES, INDUSTRIE ET DÉVELOPPEMENT TECHNOLOGIQUE</b>	Sable, latérite pierre,	<b>Yebe</b> (Mvoulou), <b>Mekouma</b> (Enanga, Niayeka, Mbawang), <b>Ndelle</b> (Elon, Koundi, Ayene), Nkolveng, Fembe, Fieuleu), Abeng Nnam, Nsan 2, Ngoumesseng, Nyamvoudou, Ebeck, Kombo, Wong, Nsan 1, Koba, Nebodo, Nyabewa, Mvanga, Lembe, Mbaka, Tomba 1, Ngoun 2, Ngolebomo, <b>Melan</b> (Nguingui), <b>Mbang</b> (Nyazala), <b>Nguida Minfolo</b> (05 sites), <b>Olembe</b> (Ngoulyop, Ya'a Assi, Yii Assi), <b>BY</b>	-Existence de potentiels sites pour l'exploitation des produits <b>de carrière de sable</b>	Anarchique, personnel	-Exploitation des produits de carrières (sable, graviers)	<ul style="list-style-type: none"> <li>- Faible prise en compte des aspects socio-environnementaux dans l'exploitation des produits de carrière</li> <li>- Exploitation archaïque des produits de carrière</li> <li>- Faible valorisation du potentiel minier de la commune</li> <li>- Insuffisance de développement des activités minières et industrielles</li> <li>- Insuffisance de la main d'œuvre, d'équipement et matériel d'exploitation</li> <li>- Mauvais état des routes menant aux produits de carrière</li> <li>- Faible organisation des acteurs miniers en association</li> <li>- Sites d'exploitation des carrières pierre et sable non aménagés</li> </ul>	<ul style="list-style-type: none"> <li>- <b>Création d'une carrière d'exploitation de sable/graviers/latérite à Yebe</b> (sable et graviers), <b>Atout</b> (Sable à Nyo'o), <b>Mbaka</b> (sable)</li> <li>- Acquisition du matériel d'exploitation des produits de carrière (pelles, brouettes, bottes, seaux, gants) à Yebe, Nkolveng, Ndelle, Ebeck, <b>Nebodo, Mbang, Nguida Minfolo</b> (25 brouettes, 40 pelles (pelles rondes, pelles bêches), <b>Akam Engali, Olembe, BY</b></li> <li>- <b>Ouverture des pistes d'accès aux produits de carrière de sable/pierre/latérite à Wong</b> (sable : Fieulle-Ebol-Mbama sur 2 km et Fieulle centre-Ebaba sur 3 km), <b>Koba</b> (Abang-Mvakot sur 400 m, Koba-Ndibi sur 250 m), <b>Nebodo</b> (Fieulle-Nyong sur 2 km), <b>Nyabewa</b> (biwo, Yii, Ngombo et Ebazoa), <b>Mvanga</b> (cours d'eau Nyassessele-Mvanga sur 200 m), <b>Tomba 1</b>, Yebe, Mekouma, <b>Ndelle</b> (à Elong sur 600 m,) <b>Mbang</b> (Nyazala – Goudron 150m), <b>Mbang</b> (Nyassala-axe centrale sur 150m), <b>Adoua, Olembe</b> (Ngoulyop sur 1km, Yii Assi sur 1,5km, Ya'a Assi sur 500m), <b>BY</b> (chefferie- Nkolessong-Nyong sur 3km), <b>Messam</b> (axe EBALZEN rivière, OTONG- EBOM sur 1 km)</li> </ul>
		Yebe, Nsan 2, Nyamvoudou, Ebeck, Ekok, Ngoun 2, <b>Melan, Nguida Minfolo</b> (02)	-Existence de potentiels sites pour l'exploitation des produits de <b>carrière de pierre</b>				
		<b>Abeng Nnam</b> (Akam, Nkol Akam), à <b>Olembe</b> (Ngoulyop), <b>BY</b>	-Existence de potentiels sites de produits de <b>carrière de latérite</b>				
	Rutile	<b>Ayos</b>	Des études de recherches menées par SICAMINES SARL et Zamba Minerals montrent que le potentiel est élevé	/	Inexploitation de la ressource	RAS	RAS
<b>PETITES ET MOYENNES</b>		/	-Existence des pressoirs à huile artisanaux	Personnel	-Pratique de la menuiserie,	- Faible encadrement des artisans	- Organisation de deux sessions de formation sur le montage de projets

**Plan Communal de Développement d'Ayos**

SECTEUR	RESSOURCES	LOCALISATION	POTENTIEL	MODE DE GESTION	TENDANCE	PROBLÈMES	ACTIONS ENVISAGÉES
<b>ENTREPRISES, ÉCONOMIE SOCIALE ET ARTISANAT</b>			<ul style="list-style-type: none"> <li>-Présence des artisans</li> <li>-Forte production de manioc</li> <li>-Exposition des œuvres d'art lors des événements culturels de la communauté</li> </ul>		restauration, bureautique, cafétéria, micro finances...	<ul style="list-style-type: none"> <li>- Artisanat faiblement vulgarisé</li> <li>- Promotion insuffisante des petites et moyennes entreprises, de l'économie sociale et de l'artisanat :</li> <li>- Difficultés d'accès aux sources de financement pour la création des PME</li> <li>Faible promotion des petites et moyennes entreprises et de l'artisanat</li> </ul>	<ul style="list-style-type: none"> <li>en faveur des coopératives à Ayos (Tous les villages)</li> <li>- Organisation annuelle d'un salon de l'artisanat à Ayos</li> <li>- Équipement du bureau de l'artisanat à Ayos</li> <li>- Création et construction d'une structure de formation et d'encadrement des artisans sur les métiers artisanaux à Ayos</li> <li>- Construction d'un Centre d'exposition-vente du meuble artisanal et de transfert des technologies locales à Ayos</li> <li>- Acquisition de scies, marteaux, poinçons et haches pour les artisans à Yebe, Nsan 2</li> <li>- Création d'un fichier communal des artisans par village</li> <li>- Création d'un fichier de PME et OES par village</li> </ul>
<b>SPORT ET ÉDUCATION PHYSIQUE</b>		<p>Ndelle (aire de jeux à l'EP et au lycée), Nsan 1, Nkoloboudou 2, Mebissi, Koba, Meto, Emini, Tomba 1 (100x45), Atout, Mbaka, Ngoun 1, Atong, Ngoubi, Ngolebomo, <b>Melan, Mbang</b> (02 aires de jeux), <b>Akam Engali, BY</b></p> <p>« BTA » à <b>Abeng Nnam</b>, « FC Auxerre » de <b>Ngoumesseng</b>            « Santos FC de Mekouma » à <b>Mekouma</b>            « Canon FC, Vétérans, Papillon » à <b>Ndelle</b>            « Santos » à <b>Nkolveng</b>            « OSSASUNA » à Ebeck            À <b>Nebodo</b>  <b>02 équipes à Obis</b>            « Lions de Mbaka » à <b>Mbaka</b>            « Arsenal de Ngoun 1 » à <b>Ngoun 1</b>            01 équipe à <b>Mbang, Akam Engali</b></p>	<p><b>-Existence d'une aire de jeux</b></p> <p><u>Équipe de football</u>            « BTA » à <b>Abeng Nnam</b>, « FC Auxerre » de <b>Ngoumesseng</b>            « Santos FC de Mekouma » à <b>Mekouma</b>            « Canon FC, Vétérans, Papillon » à <b>Ndelle</b>            « Santos » à <b>Nkolveng</b>            « OSSASUNA » à Ebeck            À <b>Nebodo</b>  <b>02 équipes à Obis</b>            « Lions de Mbaka » à <b>Mbaka</b>            « Arsenal de Ngoun 1 » à <b>Ngoun 1</b>            01 équipe à <b>Mbang, Akam Engali</b></p>	RAS	<ul style="list-style-type: none"> <li>-Encadrement et formation des jeunes</li> <li>-Formation et promotion des sports collectifs et individuels</li> <li>-Mise en place des lieux de loisirs</li> </ul>	<ul style="list-style-type: none"> <li>-Absence de centre de formation à discipline sportive</li> <li>- Inexistence d'aires de jeux aménagés</li> <li>- Insuffisance d'associations sportives</li> <li>- Insuffisance d'incitation à la pratique du sport de compétition</li> <li>- Insuffisance de développement des activités de sport et d'éducation physique</li> <li>- Insuffisance des infrastructures sportives</li> <li>-Mauvais état des infrastructures sportives (football, handball, volleyball, piste d'athlétisme) du lycée)</li> <li>- Méconnaissance des bienfaits de la pratique du sport sur la santé</li> <li>Peu de manifestations sportives</li> </ul>	<ul style="list-style-type: none"> <li>- <b>Construction d'une aire de jeu (football, handball, basket ball, piste d'athlétisme)</b> à Yebe, Abeng Nnam, Nsan 2, Ngoumesseng, Mekouma, Nkoloboudou 2, Mebissi, Ndelle, Nkolveng, Nyamvoudou, Ebeck, Wong, Nebodo, Nyabewa, Meto, Lembe, Ngoun 1, <b>Olembe</b>, Ebabodo, Messam, Nkol Ka'a, Château, Administratif, Central 2, Bamoun, Jamot</li> <li>- Réhabilitation de l'aire de jeu d'<b>Ekok, Kombo</b>, Tomba 1, Atout, Atong, Ngolebomo, <b>Melan</b>, Nkoloboudou 2, Mebissi,</li> <li>- <b>Acquisition du matériel sportif (maillot, filets, ballons)</b> à Yebe, Abeng Nnam, Nkoloboudou 2, Mebissi, Ngoumesseng, Mekouma, Ndelle, Nkolveng, Nyamvoudou, Emini, Ngoun 1, Mbaka, Obis, Ebeck, Nkolveng, Ngoubi, Ngolebomo, Melan, Mbang, Adoua, Nguida Minfolo, <b>Akam Engali, Olembe, BY</b></li> <li>- Acquisition d'une machine à tondre le gazon à Yebe</li> <li>- Organisation des activités sportives</li> </ul>

**Plan Communal de Développement d'Ayos**

SECTEUR	RESSOURCES	LOCALISATION	POTENTIEL	MODE DE GESTION	TENDANCE	PROBLÈMES	ACTIONS ENVISAGÉES
							à Ayos - Organisation d'un championnat de vacance de football au niveau communal (tous les villages concernés)
TOURISME ET LOISIRS		Yebe, Nsan 2, Ngoumesseng, Kombo, Wong, Emini, Mbang, Tomba 1, Nguida Minfolo, Akam Engali, Olembe	- Existence de potentiels sites touristiques à <b>Yebe</b> (Colline de pierre), <b>Nsan 2</b> (ravin sous forme de maison grâce aux arbres), <b>Ngoumesseng</b> (une source d'eau coulant sur la pierre), <b>Kombo</b> (arbre sacré), <b>Wong</b> (arbre sacré Ebom), <b>Emini</b> (Grotte), <b>Tomba 1</b> (une grotte), <b>Mbang</b> (un monument installé par les allemands devant l'église catholique), <b>Nguida Minfolo</b> (une île au milieu du nyong non submersible), <b>Akam Engali</b> (rocher), <b>Olembe</b> (rocher Oton Adjeng, rives du nyong à Ngoul Yop, chefferie, Akom (colline des ananas qui poussent seules)	RAS	Valorisation du potentiel touristique Hébergement,	- Absence d'un service d'encadrement - Absence de 01 office du tourisme - Absence de culture touristique - Absence de promotion des activités touristiques - Difficultés de développement des activités touristiques dans la Commune - Faible capacité d'accueil des établissements d'accueil existants - Faible pratique de l'écotourisme - Non identification du potentiel touristique de la commune - Présence des sites touristiques non identifiés	- Élaboration d'une carte de sites touristiques de la commune - Élaboration d'un fichier de sites touristiques existants - Formation des guides touristiques communaux à Ayos - Construction et équipement d'un centre de loisirs dans l'espace urbain (Biyem) - <b>Formations des moniteurs de loisirs</b> - Aménagement des potentiels sites touristiques et élaboration d'une brochure communale à <b>Yebe</b> (Colline de pierre), <b>Nsan 2</b> (ravin sous forme de maison grâce aux arbres), <b>Ngoumesseng</b> (une source d'eau coulant sur la pierre), <b>Kombo</b> (arbre sacré), <b>Wong</b> (arbre sacré Ebom), <b>Emini</b> (Grotte), <b>Tomba 1</b> (une grotte), <b>Adoua</b> , <b>Mbang</b> (monument), <b>Nguida Minfolo</b> (île au milieu du Nyong), <b>Akam Engali</b> (rocher Nyikokze), <b>Olembe</b> , <b>BY</b> (Nyong)
		Ayos (espace urbain)	-Existence des infrastructures d'accueil (Hôtels et auberges)				
Habitat Développement urbain	et Disponibilité des ressources naturelles en matériau de construction (Pierres, latérite sable)	Tous les villages	-Disponibilité des terres -Construction des maisons en briques de terre et en dur -Disponibilité des ressources naturelles en matériau de construction (Pierres, latérite sable)	Décentralisée	Aménagement et entretien de la voirie -Exécution des ouvrages d'art	- Constructions anarchiques - Destruction des habitations par les vents Insuffisance des points d'approvisionnement en matériaux de construction durable - Faible maîtrise du processus de développement urbain et de l'habitat dans la Commune d'Ayos - Forte proportion de constructions précaires dans l'espace urbain - Implantation de maisons et autres infrastructures dans l'emprise des voies publiques - Insuffisance de logements sociaux/d'astreint dans la ville - Insuffisance des mesures de protection de l'environnement	- Construction des logements sociaux à Ayos centre urbain - Acquisition et installation des bacs à ordures à Ayos (espace urbain) - Acquisition d'un moulin à fabriquer les blocs à Atout, <b>Mbaka</b> , <b>Ngoun 1</b> , <b>BY</b> - Sensibilisation des populations sur les méfaits des constructions à proximité de la route, sur l'assainissement urbain, sur les documents (Central 1, central 2, Administratif, Nkolka'a) - Élaboration d'un plan d'occupation des sols pour la commune d'Ayos -Élaboration d'un plan d'urbanisation (tous les villages) - Élaboration d'un plan tracé de gestion des espaces occupés à Ayos (espace urbain)

**Plan Communal de Développement d'Ayos**

SECTEUR	RESSOURCES	LOCALISATION	POTENTIEL	MODE DE GESTION	TENDANCE	PROBLÈMES	ACTIONS ENVISAGÉES
						dans la ville - Mauvais positionnement des latrines existantes par rapport aux habitations - Non-respect des normes de construction - Non-respect des règles d'hygiène autour des habitations - Pas de Plan d'Occupation des Sols (POS) - Prolifération des quartiers à habitat spontané	
<b>TRANSPORT</b>	Véhicule à 4 roues et 02 roues	<b>Tous les villages</b>	-Existence de 01 station-service de produits pétroliers -Présence des taxi-motos et taxi-brousses qui assurent le transport inter et intra urbain -Présence des points d'embarquement -Présence d'une aire de stationnement pour gros porteur -Existence d'une gare routière	Contrôlé, organisé		- Acheminement difficile des produits divers - Cout élevé du transport - impraticabilité des routes en saison de pluie - Inadéquation entre le système des transports et les objectifs de développement de l'économie locale - Incivisme des transporteurs face à la réglementation en vigueur - Mauvais état des routes - Mauvais état des véhicules de transport - Surcharge - Tracasserie policière et gendarmes	- Construction d'une gare routière communale à Ayos centre - <b>Construction d'une aire d'embarquement des véhicules</b> à Ngoun 1, Ngoun 2, Olembe, Nyamvoudou, Melan, Wong, Ngoun 1 - <b>Construction d'une aire de repos</b> à Mbang, - Formation civique et technique des motos-taximen (tous les villages) - Sensibilisation et encadrement des transporteurs sur la sécurité routière, les dangers de la surcharge et les procédures d'obtention d'un permis de conduire

*Source : Données collectées au cours du DPNV et DEUC (LUDEPRENA, 2017)*

**Plan Communal de Développement d'Ayos**

**4.4. Synthèse des données collectées sur la petite enfance**

La petite enfance est la couche de la population formée des enfants de 0 à 14 ans dans le cadre de la planification au Cameroun, de 0 à 6 ans selon l'UNICEF et de 0 à 8 ans selon l'UNESCO. Prenant en compte les besoins des enfants de la tranche d'âge sus-citée, elle a pour objectif de réduire la mortalité infantile, de combattre les maladies, d'assurer l'éducation primaire pour tous et d'assurer un environnement humain durable.

Le tableau ci-dessous met en exergue les besoins de la petite enfance selon les besoins afférents :

**Tableau 17 : Matrice de la petite enfance**

Âges	Besoins	État des lieux				Principales activités à mener	Responsables	Partenaires d'exécution
		Nombre total	Couvert	Écarts	Acteurs			
0 - 11 mois	Vaccination	1215	1094	121	<ul style="list-style-type: none"> <li>- District de santé d'Ayos</li> <li>- Hôpital régional d'Ayos</li> <li>- Centres de santé intégrés publics et privés</li> <li>- Relais communautaires de santé</li> <li>- Agents de vaccination</li> <li>- Parents</li> </ul>	<ul style="list-style-type: none"> <li>- Éloignement du centre de santé existant</li> <li>- Refus de certains parents de faire vacciner leur(s) enfant(s)</li> <li>- Ignorance de certains parents</li> <li>- Déplacement des parents</li> <li>- Retard des vaccins</li> <li>- Inexistence de réfrigérateur</li> <li>- Accès difficile à l'énergie électrique</li> </ul>	<ul style="list-style-type: none"> <li>- Fourniture aux services de santé des équipements</li> <li>- Sensibilisation des parents sur l'importance de la vaccination</li> <li>- Plaidoyer pour l'envoi à temps des vaccins</li> <li>- Accentuation des campagnes du PEV</li> </ul>	<ul style="list-style-type: none"> <li>- MINSANTE</li> <li>- MINAS</li> </ul>
				9,96%				
1 - 5 ans	Vaccination	3208	2887	321	<ul style="list-style-type: none"> <li>- District de santé d'Ayos</li> <li>- Hôpital régional d'Ayos</li> <li>- Centres de santé intégrés publics et privés</li> <li>- Relais communautaires de santé</li> <li>- Agents de vaccination</li> <li>- Parents</li> </ul>	<ul style="list-style-type: none"> <li>- Refus de certains parents de faire vacciner leur(s) enfant(s)</li> <li>- Ignorance de certains parents</li> <li>- Déplacement des parents</li> <li>- Retard des vaccins</li> <li>- Inexistence de réfrigérateur</li> <li>- Éloignement du centre de santé existant</li> </ul>	<ul style="list-style-type: none"> <li>- Fourniture aux services de santé des équipements</li> <li>- Sensibilisation des parents sur l'importance de la vaccination</li> <li>- Plaidoyer pour l'envoi à temps des vaccins</li> <li>- Accentuation des campagnes du PEV</li> </ul>	<ul style="list-style-type: none"> <li>- MINSANTE</li> <li>- MINAS</li> </ul>
				10,01%				
4 - 5 ans	Éducation préscolaire	1326	1260	66	<ul style="list-style-type: none"> <li>- IAEB</li> <li>- DDMINEDUB</li> <li>- École privées et publiques</li> <li>- MAIRIE</li> <li>- CHEF</li> <li>- ELITE</li> <li>- parents</li> </ul>	<ul style="list-style-type: none"> <li>- Insuffisance d'écoles maternelles</li> <li>- Insuffisance de moyens financiers</li> <li>- Négligence des parents</li> <li>- Éloignement des écoles maternelles existantes</li> </ul>	<ul style="list-style-type: none"> <li>Création, construction et équipement d'une école maternelle à Yebe, Nsan 2, Ngoumesseng, Mekouma, Ndelle, Nkolveng, Ebeck, Ekok, Wong (bilingue), Nsan 1, Koba, Nebodo, Meto, Mvanga, Lembe, Tomba 1, Atout, Mbaka, Mbang, Adoua, Nguida Minfolo, Olembe, By</li> </ul>	<ul style="list-style-type: none"> <li>- Parents</li> <li>- MINEDUB</li> <li>- PNDP</li> <li>- CC</li> </ul>
				4,98%				

### Plan Communal de Développement d'Ayos

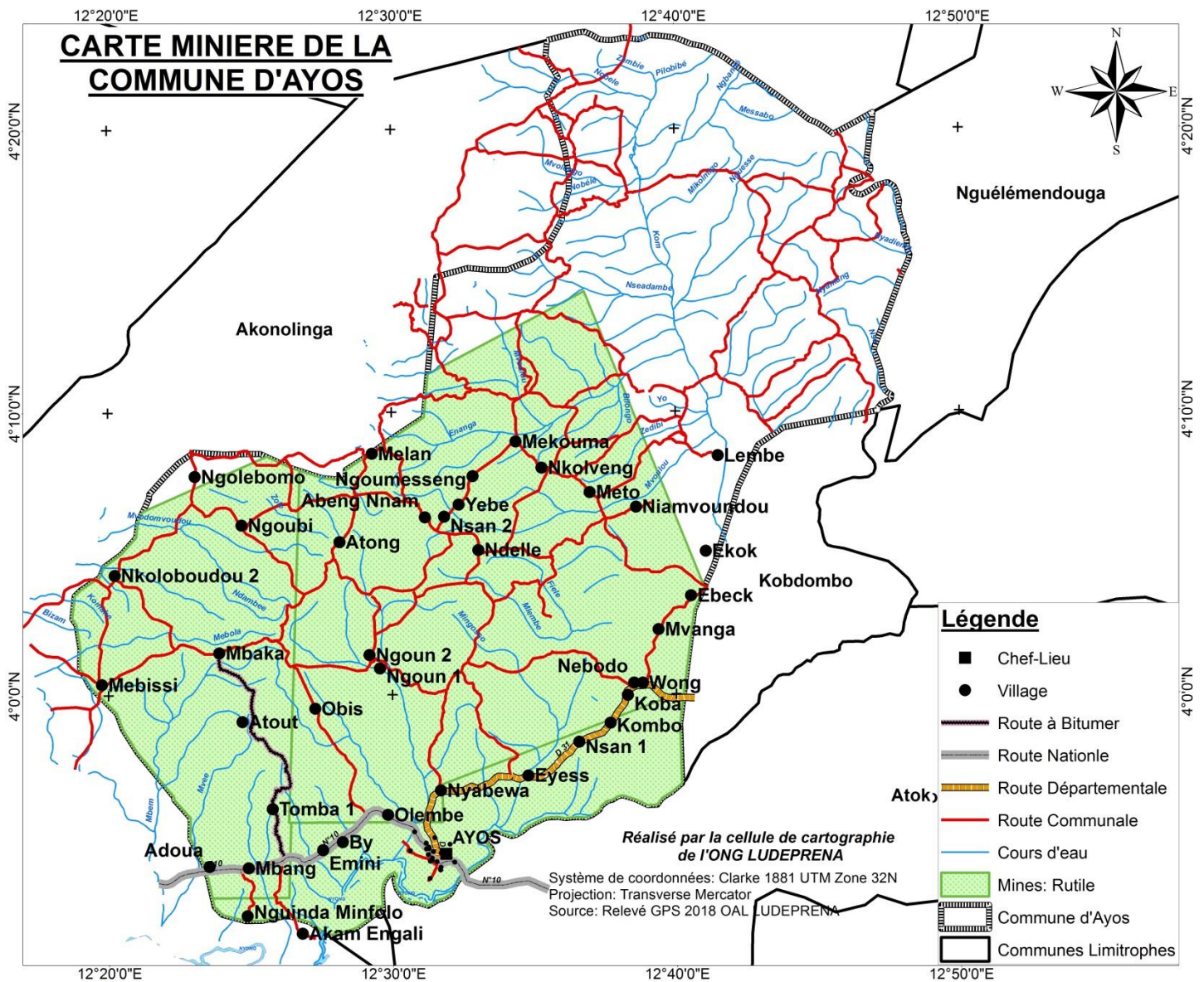
Âges	Besoins	État des lieux				Principales activités à mener	Responsables	Partenaires d'exécution	
		Nombre total	Couvert	Écarts	Acteurs				
6 - 14 ans	Éducation scolaire	7 583	6901	682	<ul style="list-style-type: none"> <li>- IAEB</li> <li>- DDMINEDUB</li> <li>- École privées et publiques</li> <li>- MAIRIE</li> <li>- CHEF</li> <li>- ELITE</li> <li>- parents</li> </ul>	<ul style="list-style-type: none"> <li>- Insuffisance de moyens financiers</li> <li>- Éloignement des écoles primaires (privées ou publiques)</li> <li>- Mauvais état des salles de classe</li> <li>- Insuffisance du personnel enseignant</li> <li>- Absentéisme des enseignants présents</li> <li>- Négligence des parents</li> </ul>	<ul style="list-style-type: none"> <li>-Création, construction et équipement d'une école primaire à Mekouma, Nkolveng, Wong, Nebodo, Atout, By</li> <li>-Acquisition des table-bancs EP Kombo (150), EP Eyess (150), EM Eyess (03), EP de Nsan 1 (60), EP de Koba (50), Mbang (50), Nguida Minfolo, Akam Engali, Olembe, EP d'Ayos au quartier Administratif (120), EP de Ndjingon (120)</li> </ul>	<ul style="list-style-type: none"> <li>- Parents</li> <li>- DDMINEDUB</li> <li>- PNDP</li> <li>- CC</li> </ul>	
				8,99%					
0 - 14 ans	Actes de naissances	12006	7204	2940	<ul style="list-style-type: none"> <li>- Centre d'état civil secondaire</li> <li>- Officier d'état civil</li> <li>- Mairie</li> <li>- Chef du village</li> <li>- Parents</li> </ul>	<ul style="list-style-type: none"> <li>- Conflits familiaux</li> <li>- Éloignement du centre d'état civil</li> <li>- Ignorance des procédures d'établissement d'actes de naissance</li> <li>- Négligence de certains parents</li> </ul>	<ul style="list-style-type: none"> <li>- Élaboration d'un fichier d'enfants sans actes de naissance par village</li> <li>- Sensibilisation des parents sur la nécessité d'établir les actes de naissance à leurs enfants deux (02) mois après leur naissance</li> <li>- Création et construction d'un centre secondaire d'état civil à Nsan 2, Mekouma, Kombo (avec salles des actes), Eyess, Wong, Nebodo, Nyabewa, Mbang, Adoua, Nguida Minfolo, Akam Engali</li> </ul>	<ul style="list-style-type: none"> <li>- MINAS</li> <li>- Mairie</li> <li>- Centre d'état civil secondaire</li> <li>- Officier d'état civil</li> <li>- Chef du village</li> <li>- Parents</li> </ul>	
				24,49%					
0 - 14 ans	Nutrition	12006	11766	240	District de santé d'Ayos <ul style="list-style-type: none"> <li>- Hôpital régional</li> <li>- CSI privés et publics</li> <li>- Parents</li> </ul>	<ul style="list-style-type: none"> <li>- Éloignement des points d'approvisionnement d'aliments nutritifs</li> <li>- Ignorance des méthodes de nutrition infantile</li> <li>- Insuffisance des moyens financiers</li> <li>-Négligence</li> </ul>	<ul style="list-style-type: none"> <li>- Équipement des CSI en stocks suffisants de vitamines</li> <li>- Sensibilisation des parents sur l'importance des aliments nutritifs et la nutrition infantile</li> </ul>	<ul style="list-style-type: none"> <li>- MINSANTE</li> <li>- MINAS</li> <li>- CSI privés et publics</li> </ul>	
				2%					
0 - 14 ans	Protection contre le Paludisme	12006	10205	1801	<ul style="list-style-type: none"> <li>- Parents</li> <li>- Chefs de village</li> <li>- CSI privés et publics</li> <li>- Hôpital régional</li> <li>- District de santé d'Ayos</li> </ul>	<ul style="list-style-type: none"> <li>- Existence des eaux stagnantes</li> <li>- Faible assainissement des abords des maisons</li> <li>- Négligence</li> </ul>	<ul style="list-style-type: none"> <li>- Organisation de la campagne de distribution des moustiquaires imprégnées à longues durée d'action dans tous les villages</li> </ul>	<ul style="list-style-type: none"> <li>- Parents</li> <li>- MINSANTE</li> <li>- CSI</li> </ul>	
				15%					

### Plan Communal de Développement d'Ayos

Âges	Besoins	État des lieux				Principales activités à mener	Responsables	Partenaires d'exécution	
		Nombre total	Couvert	Écarts	Acteurs				
						<ul style="list-style-type: none"> <li>- Non-respect du délai de distribution des moustiquaires</li> </ul>			
0 - 14 ans	Protection contre le VIH/SIDA	12006	/	-	<ul style="list-style-type: none"> <li>- Parents</li> <li>- Chefs de village</li> <li>- CSI privés et publics</li> <li>- Hôpital régional</li> <li>- District de santé d'Ayos</li> </ul>	Accès difficile aux statistiques	<ul style="list-style-type: none"> <li>- Assainissement des alentours des maisons</li> <li>- Utilisation des moustiquaires imprégnées</li> <li>- Sensibilisation des parents sur l'usage régulier des moustiquaires imprégnées</li> </ul>	<ul style="list-style-type: none"> <li>- MINAS</li> <li>- District de santé d'Ayos</li> <li>- Hôpital régional annexe d'Ayos</li> </ul>	
0 - 14 ans	Eau, hygiène et assainissement	12006	5403	6603 55%	<ul style="list-style-type: none"> <li>- Parents</li> <li>- Chefs de village</li> <li>- ONG</li> <li>- MINSANTE</li> </ul>	<ul style="list-style-type: none"> <li>- Insuffisance de points d'eau potable</li> <li>- Faible assainissement des alentours des maisons et routes</li> <li>- Mauvais état des latrines</li> <li>- Utilisation des latrines non conventionnelles</li> </ul>	<ul style="list-style-type: none"> <li>- Organisation des séances de dépistages et de prise en charge des OEV atteints du VIH/SIDA</li> <li>- Sensibiliser les parents sur les règles de prévention du VIH/SIDA</li> <li>- Sensibiliser sur les 90-90-90</li> </ul>	<ul style="list-style-type: none"> <li>- Formation des populations sur les techniques de potabilisation de l'eau</li> <li>- Assainissement des alentours des maisons</li> <li>- Aménagement des latrines (profondeur de 15 m)</li> <li>- Réhabilitation de 16 points d'eau en panne (forages et puits)</li> <li>- Construction de 144 forages</li> <li>- Aménagement de 32 points d'eau</li> </ul>	<ul style="list-style-type: none"> <li>- District de santé d'Ayos</li> <li>- Hôpital régional annexe d'Ayos</li> <li>- CMA</li> <li>- CSI</li> </ul>

**Source :** Données collectées au cours du Diagnostic Participatif Niveau Villages (LUDEPRENA, 2017)

**Carte 10 :** Carte des ressources minières



**4.5. Synthèse des données sur les populations réfugiées**

Au cours du diagnostic conduit dans la commune, il ressort que les populations réfugiées n'existent pas.

**4.6. Synthèse des données sur les populations autochtones**

Il n'existe pas de populations autochtones au cours du diagnostic qui a été conduit

**4.7. Synthèse des données sur les PSV**

Le tableau ci-après met en exergue les entités intervenant dans un domaine précis pour une cible définie :

<b>Acteurs</b>	<b>Domaine d'intervention (Formation, équipement, ...)</b>	<b>Cibles</b>	<b>Espace d'intervention</b>	<b>Financement engagé</b>
Parents	Santé publique, éducation de base, nutrition, prévention contre le paludisme et le VIH/SIDA	Enfants de 0 à 14 ans Personnes âgées	Espace communal	NON
OMS	Santé publique notamment dans la vaccination	Enfants de 0 à 5 ans		Oui
GAVI ALLIANCE	Santé publique notamment dans la vaccination	Enfants et orphelins de 0 à 5 ans		Oui
PEV	Santé publique notamment dans la vaccination	Enfants de 0 à 5 ans		Oui
UNICEF	Santé publique (vaccination), éducation de base, hydraulique, nutrition	Enfants de 0 à 5 ans		Oui
PLAN	Vaccination, éducation de base, hydraulique	Enfants de 0 à 5 ans		Oui
MINSANTE	Santé publique	Enfants de 0 à 5 ans		Oui
MINAS	Protection contre le Paludisme, intervention pour la nutrition des enfants	Enfants de 0 à 14 ans		Oui

**Tableau 18 :** Synthèse des données sur les PSV

**4.8. Synthèse du profil genre de la commune**

Le genre est la construction sociale de la différence des sexes. Il s'incarne dans des comportements, des statuts différenciés, une distribution inégale des ressources et des espaces sociaux ; des stéréotypes associés aux hommes et aux femmes. Il renvoie également aux identités socialement construites des femmes et des hommes, aux questions d'égalité et d'équité des droits (pouvoirs, responsabilités et charges), à la division du travail (à tous les niveaux), à l'accès et au contrôle des ressources. Une correcte prise en compte du genre dans les initiatives de développement comporte une double vertu à savoir l'augmentation des effets positifs de l'action et la réduction significative des effets négatifs de l'action.

## Plan Communal de Développement d'Ayos

L'analyse du profil genre de la Commune d'Ayos permet de regarder de près toutes les formes d'inégalité, mais aussi de tenir compte de toutes les catégories sociales, notamment les femmes dans des modèles d'organisation sociale où celles-ci sont presque ignorées, laquelle ignorance conduit à la négation des potentialités énormes de la femme dans son contexte individuel et sa marginalisation dans le processus de développement durable.

### Institution communale

Le personnel de l'institution communale d'Ayos à partir d'une analyse dualiste permet de distinguer les conseillers municipaux (dont fait partie l'exécutif municipal) et le personnel communal

L'analyse en termes de prise en compte de l'aspect genre dans le conseil municipal d'Ayos constitué de vingt-cinq (25) conseillers dont 17 hommes (77%) et 05 femmes (23%) et 03 conseillers décédés, permet de constater une forte dominance des hommes sur les femmes (20 %). Ce qui expliquerait une implication faible des femmes dans le cadre des activités politiques.

Le personnel communal d'Ayos quant à lui composé de trente-trois (33) personnes dont 07 femmes (soit 21 %) contre 26 hommes (79%) montre également que les femmes sont minoritaires. Par ailleurs, il est à noter que ces femmes occupent des fonctions non négligeables de Secrétaire du Secrétaire Général (01), de Chef bureau de l'assiette (01), de Secrétaire particulier du Maire (01), d'agent d'entretien (02), de secrétaire Maire et de caissière (01)

### 4.9. Synthèse des données sur le VIH/SIDA

Les diagnostics conduits au niveau de la commune ont permis de recueillir des informations tant chez les responsables sectoriels que chez les populations des différentes chefferies. Le tableau ci-dessous présente la synthèse des données sur le VIH/SIDA :

Acteurs	Domaine d'intervention (Formation, équipement, ...)	Cibles	Espace d'intervention	Financement engagé
Mairie - MINAS - Hôpital régional annexe District de santé d'Ayos	Santé publique (Protection contre le VIH/SIDA)	Enfants de 0 à 14 et adultes de 18 à 70 ans	Espace communal ( <b>Adoua, Atout, Kombo, Mbang, Nsan 2</b> )	OUI (notamment dans la distribution gratuite des ARV)

**Tableau 19 :** Synthèse des données sur le VIH/SIDA

Par ailleurs, quelques activités sont à mener dans la commune au niveau familial, communautaire et communal parmi lesquelles :

- Mise en place et formation des pairs éducateurs par secteurs ou par village
- Renforcement des capacités des pairs éducateurs

### ***Plan Communal de Développement d'Ayos***

---

- Prise en charge psychosociale des personnes vivant avec le VIH
- Organisation des campagnes de sensibilisation pour la réduction de la prévalence du VIH/SIDA
- Organisation des campagnes de dépistage gratuit de VIH/SIDA en milieu scolaire
- Renforcement du signal Tv/Radio national
- Réfection et équipement de l'hôpital régional annexe d'Ayos
- Approvisionnement des structures sanitaires en ARV
- Distribution des Anti Rétroviraux et suivi médical des enfants vivant avec le VIH

#### **4.10. Économie locale**

L'économie locale d'Ayos est dominée par la pratique des activités agricoles liées à la subsistance où les récoltes sont destinées à la consommation familiale soit les 65% et 35% pour la vente où jeunes, femmes et hommes interviennent. Les principales spéculations pratiquées portent sur les cultures de rente (cacao, café) et vivrières (maïs, manioc, arachide, macabo...). Le secteur agricole bénéficie de l'encadrement d'une délégation d'arrondissement de l'agriculture et du développement rural, des postes agricoles. Une banque à caractère agricole, banque villageoise dont les principales fonctions sont l'épargne et l'octroi de crédit AVEC (Association villageoise d'Épargne et de Crédit). Ce secteur souffre du mauvais état des routes qui entravent le déplacement tant des biens que des personnes, au-delà de l'accès à la formation et l'information, l'outillage rudimentaire. Quant à l'élevage, il s'agit d'un élevage extensif caractérisé par des cheptels de très faible taille. Ce secteur souffre de la forte mortalité de la volaille en saison sèche et surtout de la recrudescence de la coccidiose pour les volailles et le rouget de porc pour les porcins. Toutefois, la difficulté majeure ici reste la non maîtrise des techniques améliorées d'élevage en claustration des animaux domestiques par les populations locales. Ce secteur bénéficie de l'encadrement d'une délégation d'arrondissement des d'élevage, des pêches et des industries animales.

Le secteur industriel n'est pas en reste. Il est dominé par la présence des unités artisanales de production de pain. La pratique de la menuiserie métallique et de bois est également dénombrée. Par ailleurs, il n'existe pas au niveau local d'une structure d'encadrement. Par contre au niveau départemental, il existe une délégation départementale des petites et moyennes entreprises qui encadre les activités liées à ses compétences. Le secteur souffre de la difficulté des débouchés, l'encadrement difficile des entrepreneurs de taille moyenne, l'éloignement de la délégation départementale des petites et moyennes entreprises. La création d'une délégation d'arrondissement faciliterait l'accès à la formation et à l'encadrement des entrepreneurs.

Le secteur tertiaire est dominé par les transports où l'on dénombre voitures et motos qui assurent le déplacement des personnes et des biens dans l'espace urbain et entre l'espace urbain et l'espace rural. Cependant, la dégradation du réseau routier se pose avec acuité dans l'espace rural. Deux gares routières sont dénombrées dans la ville. Mais, les conditions d'accueil et d'attentes des passagers se posent, d'où la construction d'une gare moderne qui prendrait en compte ce manquement. Au niveau local, il n'existe pas d'institution déconcentrée qui assure l'encadrement des transporteurs en général. Tout de même, il existe une délégation des transports au niveau départemental. La mairie d'Ayos joue également un rôle majeur dans la régulation des transports.

## Plan Communal de Développement d'Ayos

### 4.11. Synthèse des données sur les changements climatiques :

Les changements climatiques renvoient aux caractéristiques météorologiques (paramètres moyens, variabilité) en un endroit donné au cours du temps : réchauffement ou refroidissement. À l'échelle communale, nous le résumons tel que suit :

SECTEUR (UNITÉ D'EXPOSITION) PAR ZONE AGRO ÉCOLOGIQUE	TENDANCES DES Changement Climatiques	EFFETS BIOPHYSIQUES	EFFETS SOCIO-ÉCONOMIQUES	NIVEAU DE RISQUE (ÉLEVÉ, MOYEN, FAIBLE)	POTENTIEL LOCAL POUR RÉSOUDRE/CAPACITÉ D'ADAPTATION	SOLUTIONS ENVISAGÉES	VILLAGES/ ZONES CONCERNÉS
Agriculture	- Sécheresses ;	<b>Eau:</b> tarissement, inondations	- Faible rendement - Faibles revenus des ménages	<b>Faible :</b> rareté des produits alimentaires au marché	Faible pour manque de solution adapté	Multiplier les exploitations agricoles Encadrement des agriculteurs Rotation des cultures Jachère	Tous les villages
	- Baisse de la pluviométrie	<b>Sol:</b> érosion, éboulement, induration					
	- Vents violents	<b>Air:</b> pollution <b>Végétation:</b> déforestation					
Élevage et Pêche et aquaculture	Sècheresse; Faible pluviométrie	<b>Eau:</b> tarissement, inondations	- Baisse de la production Rareté de l'eau Mortalité bovine, porcine et caprine élevée Difficulté d'approvisionnement	- Faible	Existence des associations des éleveurs	- Déviation des eaux en provenance de la Sanaga	Tous les villages
	Faible pluviométrie	Assèchement des cours d'eau	- Arrêt de la production halieutique	- Faible à cause de baisse de la production halieutique	Existence des étangs dans les marécages	- Changement des techniques traditionnelles en modernes	Tous les villages
Eau	Assèchement des cours d'eau	Disparition des espèces forestières	- Baisse de la production agricole - Baisse des revenus	- Faible	Moyen	- Construction des forages	Tous les villages
Éducation de base	Vents violents	- Destruction des bâtiments - Déchirures des toitures	- Exposition aux intempéries - Perte de concentration	- Faible	Plantation d'arbres pour brise-vent dans les établissements scolaires	- Réaménager les salles de classe endommagées.	Emini, Eyess, Koba, Kombo, Lembe, Mbaka, Mbang, Mebissi, Melan, Meto, Mvanga, <b>Ndelle</b> , Ngolebomo, Ngoubi, <b>Ngoumesseng</b> , Ngoun 1, Nguinda Minfolo, Nkoloboudou 2, Nsan 1, Nyabewa, Nyamvoudou, Obis, Olembe, Tomba 1
Travaux	Vents violents	<b>Sol :</b> érosion,	- Difficulté de	- Faible	Élevé, dispose	- Reprofiler l'ensemble	Tous les villages

**Plan Communal de Développement d'Ayos**

SECTEUR (UNITÉ D'EXPOSITION) PAR ZONE AGRO ÉCOLOGIQUE	TENDANCES DES Changement Climatiques	EFFETS BIOPHYSIQUES	EFFETS SOCIO- ÉCONOMIQUES	NIVEAU DE RISQUE (ÉLEVÉ, MOYEN, FAIBLE)	POTENTIEL LOCAL POUR RÉSOUTDRE/CAPACIT É D'ADAPTATION	SOLUTIONS ENVISAGÉES	VILLAGES/ ZONES CONCERNÉS
<b>publics</b>	Augmentation de la pluviométrie	dégradation de la route <b>Végétation:</b> déforestation	déplacement des biens et personnes - Ralentissement des activités économiques		d'énormes ressources humaines et naturelles	du réseau routier	

**Tableau 20 :** Matrice de captage de la gravité des problèmes, aux Changement climatiques

**4.12. Synthèse des données sur l'Environnement**

L'environnement désigne l'ensemble des conditions naturelles et culturelles qui peuvent agir sur les organismes vivants et les activités humaines. La synthèse des données y relatives se résume à travers le tableau suivant :

Acteurs	Domaine d'intervention	Bénéficiaires	Espace d'intervention	Financement engagé
MINEPDED	Protection de la nature	Toutes les populations	Espace communal	OUI
MINEPDED	Suivi du plan de gestion environnemental	Toutes les populations	Espace communal	OUI
MINFOF	Protection des espèces en voie de disparition	- Espèces de la classe A intégralement protégées et ne pouvant en aucun cas, être abattues - Espèces de la classe B pour les animaux pouvant être chassés après obtention d'un permis - Espèces de la classe C prend en compte les animaux pouvant être chassés selon la réglementation	Espace communal	OUI

**Tableau 21 :** Synthèse des données sur l'Environnement

## Plan Communal de Développement d'Ayos

### 4.13. Principaux problèmes, besoins identifiés et projets prioritaires

#### 4.13.1. Principaux problèmes, besoins identifiés et consolidés par secteur :

Il s'agit de mettre en exergue dans un tableau (ci-dessous) le problème central par secteur (29 secteurs), de relever les causes puis les effets relatifs au problème central, de présenter les besoins et enfin de définir les villages concernés par chaque besoin.

**Tableau 22 :** Liste des problèmes et besoins consolidés par secteur

#### Secteur 1 : Administration Territoriale et Décentralisation

PROBLÈMES	CAUSES	EFFETS	BESOINS	VILLAGES CONCERNÉS
Difficultés d'accès à certaines infrastructures sociales de base et à une sécurité garantie dans la commune	<ul style="list-style-type: none"> <li>-Existence des zones d'insécurité</li> <li>-Inexistence d'un personnel de police</li> <li>-Insuffisance d'équipement de service</li> <li>-Insuffisance de fournitures de bureau</li> <li>-Recrudescence des agressions</li> </ul>	<ul style="list-style-type: none"> <li>-Écroulement des habitations</li> <li>-Gestion des ressources humaines, financières, patrimoniales et relationnelles</li> <li>-Perte en vies humaines</li> <li>-Recrudescence des agressions tatillonnes</li> </ul>	Acquisition du matériel (menottes, sifflets olympiques, bouteilles de gaz lacrymogène, torches, gilets, casque de protection, rangers, badges, chasubles) pour le comité de vigilance	Abeng Nnam, Yebe, Mekouma, Ndelle, Nkolveng, Ebeck, <b>Kombo</b> , Wong, Nsan 1, Koba, <b>Nebodo</b> , Ngoun 1, Ngoun 2
			Création et construction d'un centre secondaire d'état civil	Nsan 2, Mekouma, <b>Kombo</b> (avec salles des actes), Eyess, Wong, Nebodo, Nyabewa, <b>Mbang</b> , <b>Adoua</b> , <b>Nguida Minfolo</b> , <b>Akam Engali</b>
			Construction d'un centre secondaire d'état civil avec salles des actes	Nsan 1

#### Secteur 2 : AFFAIRES SOCIALES

PROBLÈMES	CAUSES	EFFETS	BESOINS	VILLAGES CONCERNÉS
Faible accès des personnes vulnérables aux services sociaux	<ul style="list-style-type: none"> <li>- Difficulté d'accès à l'assistance sociale par les groupes vulnérables</li> <li>- Faible Prise en charge des indigents et handicapés</li> <li>- Inexistence d'un fichier des personnes vulnérables</li> <li>- Absence d'encadrement pour handicapés, orphelins et veuves ;</li> <li>- Absence d'encadrement pour handicapés, orphelins et veuves ;</li> <li>- Manque d'appui financier et matériel</li> <li>Manque d'encadrement des PSV</li> </ul>	<ul style="list-style-type: none"> <li>-Difficulté d'insertion socioéconomique</li> <li>-Difficulté d'insertion socioéconomique</li> <li>-Violences au sein des familles et des couples</li> <li>-Faible cohésion sociale</li> <li>-Rejet social des PSV</li> </ul>	Acquisition du matériel pour personnes vulnérables à <b>Ndelle</b> (04 chaises roulantes, 05 Cannes blanches, 05 lunettes de lecture), <b>Mekouma</b> (04 chaises roulantes, 05 Cannes blanches, 05 lunettes de lecture), <b>Emini</b> (05 chaises roulantes, 06 Cannes blanches, 10 béquilles), <b>Ngoumesseng</b> (04 chaises roulantes, 05 Cannes blanches, 05 lunettes de lecture), <b>Abeng Nnam</b> (05 chaises roulantes, 06 Cannes blanches, 06 lunettes de lecture), <b>Nsan 2</b> (11 chaises, 03 Cannes blanches), <b>Mbaka</b> (04 chaises roulantes, 03 Cannes blanches), <b>Mbang</b> (10 chaises roulantes), <b>Nguida Minfolo</b> (02 chaises roulantes, béquilles), <b>Akam Engali</b> (béquilles, chaises roulantes), <b>Olembe</b> (béquilles, chaises roulantes), <b>BY</b> (béquilles, chaises roulantes),	Ndelle, Mekouma, Emini, Ngoumesseng, Abeng Nnam, Nsan 2, Mbang, Mbaka, Nguida Minfolo, Olembe, Akam Engali, By
			Encadrement et appui (financiers) aux PSV par les services sociaux (pour tous les villages)	Tous les villages
			Construction des rampes d'accès dans tous les bâtiments publics (école primaire, CES, lycée...) dans tous les services publics et privés de la commune d'Ayos	Tous les villages
			Construction et Équipement d'une structure d'encadrement des personnes handicapées à Ayos	Tous les villages
			Création et construction d'un centre social à Ayos	



## Plan Communal de Développement d'Ayos

### Secteur 3 : AGRICULTURE

PROBLÈMES	CAUSES	EFFETS	BESOINS	VILLAGES CONCERNÉS
Baisse de la productivité agricole	<ul style="list-style-type: none"> <li>-Absence d'une maison de planteur</li> <li>Accès difficile à la formation</li> <li>-Accès difficile au matériel de pesage</li> <li>-Accès difficile aux plantations</li> <li>-Difficulté d'accès à la main d'œuvre</li> <li>-Encadrement insuffisant des producteurs par les services techniques</li> <li>-Faible accès au matériel végétal de qualité et intrants agricoles</li> <li>-Inexistence de salon d'agriculture</li> <li>-Insuffisance de magasins de stockage</li> <li>-Insuffisance de moyens financiers de producteurs</li> <li>-Mauvais état des Marchés périodiques existants</li> </ul>	<ul style="list-style-type: none"> <li>-Appauvrissement</li> <li>-Baisse de la production</li> <li>-Braderie des produits agricoles</li> <li>-Exposition aux intempéries</li> <li>-Faible marketing agricole</li> <li>-Faible revenu agricole</li> <li>-Faible revenu des ménages</li> <li>-Ignorance de la pratique de certaines techniques agricoles</li> <li>-Mauvaise conservation des produits agricoles</li> <li>-Viellissement des plantations</li> </ul>	<p><b>Ouverture (ou reprofilage) des pistes agricoles à Abeng Nnam</b> (Abeng Nnam – Ayibissia sur 2,5 km, Abeng Nnam-Akam sur 3 km et Abeng Nnam – Nyabewo sur 3 km), <b>Ebeck</b> (école à Mossambo sur 3 km et Ebeck vers le Nyong sur 3 km), <b>Ekok</b> (Ekok-Bourbier sur 3 km et Ekok-Nyong sur 2 km), <b>Kombo</b> (Kombo-Wong sur 8 km), <b>Nsan 1</b> (Akouk Abam-Gongo sur 3 km, Mvongo-Kombobile sur 2 km), <b>Nebodo</b> (Carrefour Nebodo-Melono sur 5 km, carrefour Nebodo-Okak sur 5 km, axe chefferie-Mengueme sur 2 km), <b>Atout</b> (Okomo-Mbakok sur 6 km), <b>Mbaka</b> (Mbaka – Oton Mebeng sur 8 km, Nkang Kombo – Nko'o Bongo sur 10 km, Nkang Kombo-Bivene sur 5 km, onono-Mbakop sur 10 km, Obakout-Nkong sur 7 km), <b>Mbang</b> (Efandi-Axe central sur 3km), <b>Adoua</b> (Adoua-Ebom sur 2km, Adoua-Ebaba sur 2km, Adoua-Omvan sur 7km), <b>Nguida Minfolo</b> (école publique-Minfolo sur 03 km), <b>Olembe</b> (Ngoulmebo'o-Andjeng sur 25 km), <b>BY</b> (chefferie-Nyong sur 3km)</p>	Abeng Nnam Ebeck Ekok, Nsan 1, Nebodo, Mbaka, Mbang, Adoua, Nguinda Minfolo, Olembe, BY
			<p><b>Acquisition du matériel agricole à Abeng Nnam</b> (50 Houes, 100 machettes et 50 pulvérisateurs), <b>Yebe</b> (20 pousses, 50 brouettes, 20 pulvérisateurs, 50 arrosoirs, 100 houes, 100 machettes, 100 limes, 03 motopompes), <b>Nsan 2</b> (20 000 sachets pour pépinière, 100 machettes, 20 pulvérisateurs, 20 arrosoirs, 50 bottes, 20 marteaux), <b>Mekouma</b> (100 machettes, 100 houes, 05 pulvérisateurs, 50 brouettes, 50 plantoirs, 100 arrosoirs, 20 scies, 05 tronçonneuses), <b>Ngoumesseng</b> (100 machettes, 50 brouettes, 50 plantoirs, 50 houes), <b>Mbaka</b> (20 pulvérisateurs, 100 machettes, 100 houes, 100 limes, <b>Ndelle</b> (15 houes, 15 machettes, 05 brouettes, 15 plantoirs, 05 pioches, 05 fourches, 05 atomiseurs), <b>Nkolveng</b> (75 machettes et limes, 75 houes, 15 pulvérisateurs, 01 atomiseurs), <b>Niamvoundou</b> (200 machettes et limes, 200 houes, 150 brouettes, 50 pulvérisateurs, 05 atomiseurs), <b>Ebeck</b> (500 machettes, 500 houes, 500 limes, 300 brouettes, 50 pulvérisateurs, 03 atomiseurs), <b>Kombo</b> (50 machettes, 40 pulvérisateurs, 05 atomiseurs, 50 houes, 50 bottes, 50 sécateurs, 50 pousses, 02 séchoirs solaires, 02 tronçonneuses, 50 limes), <b>Eyess</b> (400 machettes, 400 houes, 40 brouettes, 40 pulvérisateurs, 400 houes, 150 paires de bottes, 04 atomiseurs, 400 limes), <b>Wong</b> (30000 sachets plastique, 03 atomiseurs, 50 pulvérisateurs, 50 arrosoirs, 70 machettes 50 limes, 50 pioches, 50 pelles, 50 brouettes) <b>Nsan 1</b> (1000 houes, 1000 machettes, 1000 limes, 500 râteaux, 500 paires de bottes, 500 pousses, 1000 pulvérisateurs, 01 tronçonneuse, 50 000 sachets plastique), <b>Koba</b> (40 pulvérisateurs, 05 atomiseurs, 03 appareils SINFOCK, 40 arrosoirs, 40 paires de gants, 40 machettes, 40 limes, 40 râteaux, 40 brouettes, 40 plantoirs, 2000 sachets plastiques), <b>Nebodo</b> (05 atomiseurs, 1 carton d'herbicide, 05 cartons de fongicide, 10 pulvérisateurs, 50 paires de bottes, 50 houes, 50 machettes, 100 limes, 50 râteaux, 700 sachets de plastique, 10 pousses, 10 brouettes), <b>Nyabewa</b> (200 machettes, 10 pulvérisateurs, 02 atomiseurs, 01 tronçonneuse, 200 limes, 200 houes, 08 brouettes), <b>Meto</b> (100 machettes, 100 limes, 100 houes, 05 atomiseurs, 50 pulvérisateurs), <b>Mvanga</b> (100 machettes, 100 houes, 05 pulvérisateurs, 100 limes, 01 atomiseurs), <b>Lembe</b> (200 machettes, 200 limes, 50 brouettes, 50 pulvérisateurs, 03 atomiseurs, 200 houes), <b>Tomba 1</b> (100 machettes, 100 houes, 100 limes, 100 paires de bottes), <b>Obis</b> (50 machettes, 50 houes, 25 pulvérisateurs, 50 dabas), <b>Mbaka</b> (machette 10, limes 05, pulvérisateurs 03, brouettes 02, masques 10, bottes 10, gants 10, fûts 10), <b>Melan</b> (50 houes, 50 machettes, 25 pulvérisateurs, 50 dabas), <b>Ngoun 1</b> (50 brouettes, 100 machettes, 100 houes, 50 dabas, 100 limes), <b>Nkoloboudou 2</b> (200 machettes, 200 limes, 50 brouettes, 50 pulvérisateurs, 03 atomiseurs, 200 houes), <b>Mebissi</b> (01 atomiseurs, 1 carton d'herbicide, 05 cartons de fongicide, 10 pulvérisateurs, 50 paires de bottes, 50 houes, 50 machettes, 100 limes, 40 râteaux), <b>Mbang</b> (50 houes, 10 pulvérisateurs, 10 atomiseurs),</p>	Ebabodo, Administratif, Bamoun, Jamot, Mveba Assi, Bekoungou, Ndjingon, Yebe, Abeng Nnam, Nsan 2, Mekouma, Ngoumesseng, Mbaka, Ndelle, Nkolveng, Niamvoundou, Kombo, Ebeck, Eyess, Wong, Nsan 1, Koba, Nebodo, Nyabewa, Meto, Mvanga, Lembe, Tomba 1, Obis, Mbaka, Melan, Ngoun 1, Nkoloboudou 2, Mebissi, Mbang, Nguida Minfolo, Akam Engali, Olembe, BY

**Plan Communal de Développement d'Ayos**

PROBLÈMES	CAUSES	EFFETS	BESOINS	VILLAGES CONCERNÉS
			<b>Nguida Minfolo</b> ((01 atomiseurs, 05 cartons de fongicide, 10 pulvérisateurs, 50 paires de bottes, 50 houes, 50 machettes, 100 limes,), <b>Akam Engali</b> (100 houes, 100 pelles, 100 machettes, 100 brouettes), <b>Olembe</b> (sacs plastique, 300 machettes, 300 houes, 300 limes, 300 plantoirs, 300 bottes, 100 arrosoirs, 300 gants), <b>BY</b> (20 atomiseurs, 20 pulvérisateurs, 20 houes, 100 machettes, 100 limes, 100 bottes), <b>Ebabodo, Administratif, Bamoun, Jamot, Mveba Assi, Bekoungou, Ndjingon</b>	
			<b>Acquisition de moulin à écraser le maïs/manioc (essence/électrique)</b> à Niamvoundou (02), Ebeck (01), Ekok (01), Kombo (01), Eyess (02), Wong (01), Nebodo (01), Nyabewa (03), Meto (01), Mvanga (01), Emini (01), Tomba 1 (01), <b>Adoua (01), Akam Engali, BY (01), Dou'ou Bekolo (01), Mveba Assi (01), Bibe Biviek (01)</b>	Niamvoundou, Ebeck, Ekok, Kombo, Eyess, Wong, Nebodo, Nyabewa, Meto, Mvanga, Emini, Tomba 1, <b>Adoua, Akam Engali, BY, Dou'ou Bekolo, Mveba Assi, Bibe Biviek</b>
			<b>Acquisition de moulin à écraser les noix de palme</b>	Nebodo, Melan, Nkoloboudou 2, Mebissi,
			Acquisition des produits phytosanitaires (fongicides, herbicides, pesticides, insecticides) tous les villages	Tous les villages
			Acquisition des semences améliorées de manioc (boutures), maïs, cacao, café, palmier à huile dans tous les villages	Tous les villages
			Organisation des ateliers de formations techniques (04) en agriculture sur la mise en place des pépinières, l'entretien, la commercialisation, la transformation, le semis, l'utilisation du matériel mécanique, l'entrepreneuriat agricole, l'irrigation et la formation sur les BPA et multiplication pour tous les villages	Tous les villages
			<b>Construction d'un magasin de stockage des produits vivriers</b>	Yebe, Abeng Nnam, Nsan 2, Ngoumesseng, Mekouma, Ndelle, Nkolveng, Niamvoundou, Ebeck, Ekok, Mbaka, Ngoun 1, Ngoun 2, Atong, Ngoubi, Ngolebomo, Melan, Nkoloboudou 2, Mebissi, Mbang, Olembe, By
			<b>Construction d'un magasin de stockage de cacao/café</b>	Nkolveng, Ebeck, Mvanga, Emini, Tomba 1, Atout, Ngoun 2, Atong, Ngoubi, Ngolebomo, Melan, Nkoloboudou 2, Mebissi, Adoua, <b>Olembe, BY</b>
			<b>Création et construction d'un poste agricole</b>	Nsan 2, Ndelle, Wong, Nsan 1, Nyabewa, <b>Lembe, Atout, BY</b>
			Construction d'un poste agricole	<b>Melan</b>
			Réhabilitation du poste agricole	<b>Mbaka</b>
			<b>Construction d'une mini unité de transformation du manioc</b>	Abeng Nnam, Yebe, Mekouma, Ngoumesseng, Ebeck, Nkoloboudou 2, Mebissi, Atout, Ngoun 1, Atong, Ngoubi, Ngolebomo,

**Plan Communal de Développement d'Ayos**

PROBLÈMES	CAUSES	EFFETS	BESOINS	VILLAGES CONCERNÉS
				Melan,
			Création et construction d'une maison des planteurs	Ngoun 1
			<b>Création d'une pépinière de cacao</b> à Abeng Nnam (100 000 plants), Mekouma (40 000 plants), Ndelle (15 000 plants), <b>Obis</b> (100 000 plants),	Abeng Nnam, Mekouma, Ndelle, Obis
			<b>Création d'une pépinière de banane-plantain</b> à Mekouma (40 000 plants),	Mekouma
			<b>Création d'une pépinière de verger</b> à Ndelle (5000 plants),	Ndelle
			Création d'un centre de multiplication de la banane plantain par la méthode <b>PIF</b> (Plants Issus des Fragments)	Tomba 1
			Acquisition de tracteurs à Atout (01)	Atout
			Acquisition de bâches pour séchage des produits agricoles à Mekouma (10 bâches), <b>Ngoun 2 (10 bâches)</b>	Mekouma, Ngoun 2
			Acquisition d'une décortiqueuse de riz et de café à <b>Mbaka</b>	Mbaka
			Relance du projet de la culture du riz à <b>Mbaka</b>	Mbaka

## Plan Communal de Développement d'Ayos

### Secteur 4 : ARTS ET CULTURE

PROBLÈMES	CAUSES	EFFETS	BESOINS	VILLAGES CONCERNÉS
Faible pratique des activités culturelles	<ul style="list-style-type: none"> <li>-Manque de structures de promotion culturelle</li> <li>-Brassage culturel influençant la culture locale</li> <li>-Manque d'initiative</li> <li>-Mauvaise organisation</li> <li>-Inexistence de festivals locaux</li> </ul>	<ul style="list-style-type: none"> <li>-Acculturation</li> <li>-Aliénation culturelle commune</li> <li>-Dépravation des mœurs</li> <li>-Disparition des coutumes</li> <li>-Édulcoration progressive de la langue</li> <li>-Mauvaise promotion de la culture</li> <li>-Non contribution de la culture à l'économie des familles et de la</li> <li>-Risque de perte de l'identité culturelle</li> </ul>	<b>Construction d'un foyer culturel</b>	Yebe, Nsan 2, Ngoumesseng, Mekouma, Nkolveng, Ebeck, Ekok, <b>Kombo</b> , Eyess, Wong, Nsan 1, Koba, Nebodo, Nyabewa, Mvanga, <b>Lembe, Emini</b> , Tomba 1, Obis, Ngoun 1, Atong, Melan, Mebissi, Nkoloboudou 2, <b>Mbang, Adoua, Nguida Minfolo, Akam Engali, Olembe, By</b> , Messam, Central II, Château, Mveba Assi et Jamot
			<b>Construction d'un bloc de 06 latrines au foyer culturel</b>	Nkoloboudou 2
			Organisation d'un festival culturel	Ekok, Meto, Mbang, Adoua, Nguida Minfolo, Akam Engali, <b>By</b>
			Construction et aménagement d'une bibliothèque <b>Ayos</b>	Tous les villages

### Secteur 5 : COMMERCE

PROBLÈMES	CAUSES	EFFETS	BESOINS	VILLAGES CONCERNÉS
Faible pratique de commerce	<ul style="list-style-type: none"> <li>-Insuffisance de comptoirs de marché</li> <li>-Surenchères</li> <li>-Recherches d'enrichissement rapide</li> <li>-Insuffisance de bâtiment communal de commerce</li> <li>-Faible assistance technique</li> <li>-Mauvais état des routes</li> </ul>	<ul style="list-style-type: none"> <li>-Braderie des produits commercialisables</li> <li>- Marchandises vendues à vil prix</li> <li>-Cacophonie commerciale</li> <li>-Disposition anarchique de commerçants</li> <li>-Coût élevé des marchandises</li> <li>-Faible organisation commerciale</li> <li>-Insuffisance d'information</li> <li>-Difficulté de déplacement des biens et personnes</li> </ul>	<b>Création et construction (hangar) d'un marché (périodique) à</b>	Nkolveng, Niamvoundou, Ebeck, Kombo, Eyess, Nyabewa, Wong, Nsan 1, Nyabewa, Meto, Mvanga, Lembe, Atout, Ngoun 1, Atong, Ngoubi, Melan, Mebissi, Nkoloboudou 2, Mbang, Adoua
			Réhabilitation d'un marché périodique à <b>Mbaka</b> (réouverture)	Mbaka
			Sensibilisation des commerçants ambulants sur les risques des accidents de la route à Ayos ville	Ayos espace urbain
			Construction d'un hangar de vente groupée des produits agricoles à	Nsan 1, Koba, Nyabewa, Mbang
			Construction de latrines au marché à <b>Emini</b> (01 bloc de 03 latrines), Marché central d'Ayos (08)	Tous villages
			Construction d'un forage au marché	Emini, Ayos ville
			Construction d'une chambre froide au marché central d'Ayos	Ayos espace urbain

## Plan Communal de Développement d'Ayos

### Secteur 6 : COMMUNICATION

PROBLÈMES	CAUSES	EFFETS	BESOINS	VILLAGES CONCERNÉS
Faible accès à l'information	<ul style="list-style-type: none"> <li>-Absence d'infrastructure communicationnelle</li> <li>-Inexistence d'une radio communautaire</li> <li>-Insuffisance de moyens financiers</li> <li>-Manque d'organe de presse</li> </ul>	<ul style="list-style-type: none"> <li>-Sous information</li> <li>-Acquisition tardive d'information</li> <li>-Déformation de l'information</li> </ul>	Construction de 01 antenne de relai TV	<b>Olembe</b>
			Création d'une radio communautaire	Yebe, Ayos, Ngoumesseng, Mekouma, Ndelle, By
			Création d'un point de distribution de la presse écrite	Yebe, Ngoumesseng, Ayos ville,

### Secteur 7 : DOMAINES ET AFFAIRES FONCIÈRES

PROBLÈMES	CAUSES	EFFETS	BESOINS	VILLAGES CONCERNÉS
Difficulté d'accès aux titres fonciers et au droit à la propriété	<ul style="list-style-type: none"> <li>-Faible niveau de sensibilisation des populations sur la sécurité foncière et les procédures y relatives</li> <li>-Difficulté à borner les terrains</li> <li>-Inexistence d'une réserve foncière</li> <li>Inexistence d'un plan cadastral</li> </ul>	<ul style="list-style-type: none"> <li>-Risque de déguerpissement sans dédommagement</li> <li>-Litiges fonciers</li> <li>- Vente massive des terres</li> </ul>	Mise sur pied d'un comité de gestion des conflits fonciers	Ndelle, Ngoumesseng, Nsan 2, Mekouma
			Sensibilisation des populations sur l'importance et l'avantage de l'établissement du titre foncier, la vente illégale de terrain, l'immatriculation des terres (tous les villages)	Tous les villages
			Facilitation de l'obtention des titres fonciers (pour tous les villages)	Tous les villages

### Secteur 8 : EAU et ÉNERGIE

PROBLÈMES	CAUSES	EFFETS	BESOINS	VILLAGES CONCERNÉS
<b>EAU</b>				
Accès difficile à l'eau potable	<ul style="list-style-type: none"> <li>-Insuffisance de points d'eau potable</li> <li>-Sources d'eau non aménagées</li> <li>Inexistence des comités de gestion d'eau potable</li> <li>-Dégradation des réseaux d'eau scan water existant</li> <li>- Mauvaise gestion des points d'eau existants</li> <li>- Ignorance de l'importance du comité de gestion</li> <li>- Mauvaise volonté de la population à cotiser</li> <li>- Culture des égoïsmes</li> <li>- Ignorance des procédés de traitement de l'eau</li> <li>- Manque de technicité</li> <li>- Absence de ressources humaines qualifiées</li> </ul>	<ul style="list-style-type: none"> <li>-Parcours de longue distance pour se ravitailler en eau</li> <li>-Consommation d'eau de qualité douteuse dans les villages</li> <li>-Défection des ouvrages hydrauliques</li> <li>-Consommation d'eau de rivières</li> <li>-Prolifération des maladies Hydriques</li> <li>-Utilisation des sources d'eau alternatives</li> <li>-Prolifération des maladies hydriques</li> <li>-Réduction de la population active</li> <li>-Réduction de la production</li> <li>-Pénibilité de collecte de l'eau potable</li> </ul>	<p style="text-align: center;"><b>Construction de forages équipés d'une pompe à motricité humaine</b></p>	<p><b>05 à Yebe</b> (01 à Messah, 01 à Mebombo, 01 à Andon Salla, 01 à Nkoh et 01 à Yebe centre), <b>03 à Abeng Nnam</b> (01 à Akam, 01 à Abang Nnam centre et 01 à nkolmeyos), <b>02 à Nsan 2</b> (01 à la chefferie et 01 à l'entrée de la piste forestière), <b>09 à Ngoumesseng</b> (01 à Okong, 01 à Ewo, 01 à Medou Mezo'o, 01 à Ngoumesseng, 01 à Ngole, 01 à Andom carrefour, 01 à Messah, 01 à Nsenbella, 01 à Mbang), <b>03 à Mekouma</b> (01 à la chefferie, 01 à Solong, 01 à Bingouma), <b>04 à Ndelle</b> (01 à Mbang, 01 Milondo école, Mbang Ndelle, 01 mission catholique), <b>02 à Nkolveng</b>, <b>02 à Ebeck</b> (01 à la chefferie et 01 à l'école primaire), <b>04 à Ekok</b>, <b>05 à Kombo</b> (01 au lycée, 01 au CSI, 01 à l'école primaire, 01 à Mbama et 01 à Abang), <b>06 à Eyess</b> (01 à l'école primaire, 01 à Kombani, 01 à Abang Assi, 01 à Ndombassi, 01 à Awo'o, 01 à Biyo), <b>02 à Wong</b> (01 à Nke Lapong et 01 à Ebolo Mbama), <b>04 à Nsan 1</b> (01 à la chefferie, 01 à école primaire, 01 à Esson, 01 Mvobassi), <b>05 à Koba</b> (01 à la chefferie, 01 à Nkol Essong, 01 à Soul Ndibi, 01 à Ebol Abang et 01 à l'école primaire), <b>05 à Nebodo</b> (01 à la chefferie, 01 à Melondo, 01 à Yat, 01 Niembe et 01 à Ntam), <b>06 à Nyabewa</b> (01 à Biwo, 01 à Nkong, 01 à Mbang Nyabewa, 01 à Ebazoa, 01 à Nkolmekoung, 01 à EP Nyabewa centre), <b>01 à Meto</b> (01 à Meto 2), <b>02 à Mvanga</b> (01 à l'école publique et 01 Nsingue), <b>02 à Lembe</b> (01 à l'EP et 01 à la chefferie), <b>03 à Emini</b> (01 à Tomba, 01 à l'école primaire et 01 à Biziga), <b>01 à Tomba 1</b> (01</p>

## Plan Communal de Développement d'Ayos

PROBLÈMES	CAUSES	EFFETS	BESOINS	VILLAGES CONCERNÉS
	<ul style="list-style-type: none"> <li>- Insuffisance de points d'eau potable</li> <li>- Faibles revenus</li> <li>- Enclavement</li> </ul>	<ul style="list-style-type: none"> <li>- Vieillesse précoce de la population active</li> <li>- Réduction de l'espérance de vie</li> <li>- Mortalité élevée</li> </ul>		<p>à Nyakoulou), <b>02 à Atout</b> (01 à Okomo et 01 à Nguida), <b>02 à Obis</b> (01 à la chefferie et 01 à l'école publique), <b>03 à Mbaka</b> (01 à Onomo, 01 à Nkang Kombo et 01 Abakout), <b>03 à Ngoun 1</b> (01 à la chefferie, 01 à Ngoun carrefour et 01 à Efufu), <b>02 à Ngoun 2</b> (01 à la chefferie, 01 à l'EP), <b>03 à Atong</b> (01 à l'EP D'Atong, 01 à l'Eglise Catholique et 01 à Assogo), <b>02 à Ngoubi</b> (01 à Nko'o et 01 à l'EP de Ngoubi), <b>01 à Ngolebomo</b> (01 à la chefferie), <b>01 à Melan</b> (01 à l'EP), <b>02 à Mebissi</b> (01 à Eyo et 01 à la chefferie), <b>02 à Nkoloboudou 2</b>, 05 à <b>Mbang</b> (01 à la chefferie, 01 à l'EP, 01 à Awonkong, 01 à Enono, 01 à Mbamba), <b>Adoua</b> (01 à Ebaba), <b>02 à Nguida Minfolo</b> (école publique, Minfolo Plantation), 04 à <b>Akam Engali</b> (Akam –Assi, face mission catholique, Engali EPC, école publique), 05 à <b>Olembe</b> (Essambock, Essamvang, Ya'a assi, Ngoulyop, chefferie), 02 à <b>BY</b> (01 à Bitegue, 01 face stade), <b>02 à Messam</b>, <b>06 à Eyene</b>, <b>01 à Central II</b> (à la chefferie), <b>01 à Nkol Ka'a</b> (01 à l'entrée PTT-carrefour SAR), <b>01 au quartier Bamoun</b>, <b>03 à Omvang</b> (01 à chefferie, entrée, 01 à Omvang 1, 01 à Ngalli), <b>01 à Jamot</b>, <b>02 à Mveba Assi</b>, <b>02 à Bibe Biviek</b>, <b>04 à Biyem</b> (01 à l'entrée lycée technique, 01 au nouveau site, 01 à BIYEM 2 et 01 sur la route Kobdombo), <b>04 à Ndjingon</b> (01 au carrefour Ndjingon, 01 au lycée bilingue, 01 face du ministre, 01 vers la mission), <b>01 à Central I</b> (01 à EMI MONEY)</p>
			Aménagement de sources d'eau	<b>04 à Nkolveng</b> , 04 à Ebeck, 01 à Ekok, <b>03 à Eyess</b> (01 à Ndong, 01 à Meva'a et 01 à Ndobole Bile), <b>05 à Nyabewa</b> (01 à Etam Beya, 01 à Meko'o, 01 à Otong Ebekelle, 01 à Bodogo et 01 à Bihili), <b>02 à Lembe</b> , <b>Obis (01)</b> , <b>Ngoun 1 (02)</b> , <b>01 à Ngoubi</b> (Otong Ovajono), 01 à <b>Mbang</b> (Longo), <b>Adoua</b> , <b>Nguida Minfolo</b> (Ngoulfara), <b>02 Akam Engali</b> (Derrière mission Catholique, derrière EPC), <b>BY</b> , <b>Olembe</b> , <b>04 à Ndjingon</b>
			Réhabilitation de points d'eau en panne	<b>01 à Ndelle</b> (01 forage à Ndelle centre), <b>03 à Niamvoundou</b> (01 forage du CSI, 01 puits à l'école publique et 01 à la chefferie), Ekok (01 puits), <b>01 à Eyess</b> (01 forage à Ndombassi), <b>Nebodo</b> (01 forage à l'église), <b>Nyabewa</b> (01 forage à Nyabewa centre), <b>Meto</b> (01 forage au carrefour Meto), <b>01 à Tomba 1</b> (01 à la chefferie), <b>02 à Atout</b> (01 forage à Atout et 01 forage à Mboun), <b>Mbaka</b> (01 forage au CSI), <b>Mbang</b> , <b>Mveba Assi</b> (en face du lycée Mveba Assi), <b>01 à Dou'ou Bekolo</b> (01 forage)
			Extension du réseau CAMWATER	Messam, Central I
			Sensibilisation des populations sur l'importance de la construction des latrines (tous les villages concernés)	Tous les villages
<b>ÉNERGIE</b>				
<b>Difficulté d'accès à l'énergie électrique</b>	<ul style="list-style-type: none"> <li>- Réseau électrique en mauvais état</li> <li>- Réseau de branchement électrique peu étendu dans les villages</li> <li>- Absence du réseau de branchement électrique</li> <li>- Difficulté de ravitaillement</li> </ul>	<ul style="list-style-type: none"> <li>- Cécité</li> <li>- Dépérissement des denrées alimentaires</li> <li>- Diminution de la vue</li> <li>- Insuffisance d'éclairage</li> <li>- Manque de réfrigérateurs</li> <li>- Mauvaise conservation des denrées alimentaires</li> </ul>	Installation des poteaux à <b>Olembe</b> (Ya'a assi (100), Ngoulyop), <b>By</b> (sur 400m axe EPC)	Olembe, By
			Installation d'un transformateur	Mveba Assi 1, Bibe Biviek
			Réhabilitation du réseau électrique à <b>Ndelle</b> , <b>Kombo</b> (Ayos – Kombo sur 17 km), <b>Eyess</b> (Ayos- Eyess sur 14 km), <b>Wong</b> (Ayos- Wong sur 22 km et	<b>Ndelle</b> , <b>Kombo</b> , <b>Eyess</b> , <b>Wong</b> , <b>Nsan 1</b> , <b>Koba</b> , <b>Nebodo</b> , <b>Nyabewa</b>

## Plan Communal de Développement d'Ayos

PROBLÈMES	CAUSES	EFFETS	BESOINS	VILLAGES CONCERNÉS
	en produits pétroliers	<ul style="list-style-type: none"> <li>- Utilisation des énergies alternatives</li> <li>- Baisse de tension</li> <li>- Maladies ophtalmiques</li> <li>- Panne sèche</li> <li>- Risque d'incendie</li> <li>- Surenchère de carburant</li> <li>- Utilisation de la lampe tempête</li> <li>- Utilisation de la lampe tempête</li> <li>- Village électrifié partiellement</li> <li>- Voyage difficile</li> </ul>	<p>carrefour Wong – Mbelo Mbama sur 200 m), <b>Nsan 1</b> (Ayos- Nsan 1 sur 15 km), <b>Koba</b> (Ayos-Koba sur 19 km), <b>Nebodo</b> (Ayos-Nebodo sur 21 km), <b>Nyabewa</b> (Ayos-Biwo sur 10 km, Nyabewa centre-Mbang Nyabewa sur 4,5 km)</p>	
			Extension du réseau électrique BT triphasée	<p><b>Yebe</b> (Ndelle- Yebe sur 11 km), <b>Abeng Nnam</b> (Ndelle-Niamvoundou passant par Abeng Nnam sur 15 km), <b>Nsan 2</b> (Ndelle- Nsan 2 sur 2 km), <b>Ngoumesseng</b> (Ndelle- Ngoumesseng sur 30 km BT) <b>Mekouma</b> (Ndelle-Mekouma sur 30 km), <b>Nkolveng</b> (Nkolveng-Yebe sur 9 km), <b>Niamvoundou</b> (Wong- Niamvoundou sur 28 km), <b>Ebeck</b> (Wong-Ebeck sur 10 km), <b>Koba</b> (carrefour Ngoulaman-carrefour Lembe sur 4 km), <b>Nebodo</b> (Nebodo-Milondo sur 5 km), <b>Nyabewa</b> (Nyabewa centre – Ebazoa sur 2,5 km, Nyabewa centre – Nkong sur 2 km), <b>Meto, Mvanga</b> (Wong-Mvanga sur 7 km), <b>Lembe, Emini</b> (Emini-Biziga sur 2 km BT/MT), <b>Melan</b> (Atong-Melan sur 6 km), <b>Tomba 1</b> (carrefour cédille Emini-limite Atout sur 7 km BT), <b>Atout</b> (carrefour cédille- Atout sur 11 km), <b>Obis</b> (Emini-Obis BT sur 8 km), <b>Mbaka</b> (Mbaka-Emini sur 17 km BT), <b>Ngoun 1</b> (Mbang-Ngoun 1 sur 15 km BT), <b>Ngoun 2</b> (Ndelle-Ngoun 2 sur 08 km BT), <b>Atong, Ngoubi</b> (Ngolebomo-Ngoubi sur 9 km), <b>Nkoloboudou 2</b> (Nkoloboudou 2-Ngolebomo sur 15 km), <b>Mebissi</b> (Mbaka-Mebissi sur 12 km), <b>Mbang</b> (chefferie – Abang Enono (4km), <b>Adoua</b> (Mekodo-Adoua-Mbang sur 3km, chefferie-Ebom sur 2km, Bamba-Ebom sur 6km), <b>Nguida Minfolo</b> (carrefour Mbang-Minfolo sur 8 km), <b>Akam Engali</b> (Mbang Awonkong- Akam engali sur 7km), <b>Olembe</b> (Essamvang-Ngoulyop sur 2 km, chefferie-Ya'a assi sur 1 km)</p>
			Électrification par installation d'une station de plaques solaires à <b>Nkolveng</b> (300 plaques solaires), <b>Niamvoundou</b> (300 plaques solaires), <b>Ebeck</b> (250 plaques), <b>Kombo</b> (250 plaques), <b>Nsan 1</b> (300 plaques solaires), <b>Meto</b> (200 plaques solaires), <b>Lembe</b> (150 plaques), <b>Atout</b> (200 plaques), <b>Ngolebomo</b> (200 plaques), <b>Ebabodo</b> (100 plaques), <b>Messam</b> (100 plaques), Central II, Bamoun Omvang, Jamot, Mveba Assi (100 plaques), Bibe Biviek, Ndjingon, Central I	<p>Nkolveng, Niamvoundou, Ebeck, Kombo, Nsan 1, Meto, Lembe, Atout, Ngolebomo, Ebabodo, Messam, Central II, Bamoun Omvang, Jamot, Mveba Assi, Bibe Biviek, Ndjingon, Central I</p>
			Réhabilitation du transformateur défectueux à	Olembe
			Installation de l'éclairage publique à <b>BY</b> (axe Emini- <b>BY</b> )	BY

**Plan Communal de Développement d'Ayos**

**Secteur 9 : ÉDUCATION DE BASE**

PROBLÈMES	CAUSES	EFFETS	BESOINS	VILLAGES CONCERNÉS
Accès difficile à l'éducation de base de qualité	<ul style="list-style-type: none"> <li>-Insuffisance de salles de classes</li> <li>-Dégradation des bâtiments de l'école primaire</li> <li>-Inexistence et Insuffisance de latrines</li> <li>-Inexistence d'école primaire et maternelle</li> <li>-Insuffisance de table-bancs</li> <li>-Difficulté d'accès à l'eau potable</li> <li>-Insuffisance d'écoles maternelles</li> <li>-Absence de logement pour enseignant</li> <li>-Insuffisance de bureaux pour enseignants</li> <li>-Insuffisance des enseignants</li> <li>-Insuffisance d'équipement</li> <li>-Accès difficile au matériel didactique</li> <li>-inexistence de bibliothèque</li> </ul>	<ul style="list-style-type: none"> <li>- Sous scolarisation</li> <li>-Consommation d'eau souillée</li> <li>-Délinquance juvénile</li> <li>Démotivation des enseignants</li> <li>Déperdition scolaire des enfants de moins de 8 ans</li> <li>-Effectif pléthorique par table bancs</li> <li>-Effectifs pléthorique</li> <li>-Exposition des élèves aux intempéries</li> <li>-Faible acquisition des prérequis</li> <li>-Faible épanouissement des enfants</li> <li>-Faible suivi et contrôle des élèves</li> <li>-Insécurité des enfants</li> <li>-Insécurité des enfants</li> <li>-Irrégularités des enseignant(e)s</li> <li>Jumelage de classe</li> <li>Jumelage des cours</li> <li>Mauvais suivi et contrôle des élèves</li> <li>-Non résidence des enseignements</li> <li>-Pénibilités pour les enfants à prendre des notes</li> <li>-Prolifération de nombreuses maladies (choléra)</li> <li>-Prolifération des maladies hydriques</li> <li>-Sous scolarisation</li> </ul>	Création, construction et équipement d'une école maternelle	Yebe, Nsan 2, Ngoumesseng, Mekouma, Ndelle, Nkolveng, Ebeck, Ekok, Wong (bilingue), Nsan 1, Koba, Nebodo, Meto, Mvanga, <b>Lembe</b> , Tomba 1, Atout, <b>Mbaka, Mbang, Adoua, Nguida Minfolo, Olembe, BY</b>
			Création, construction et équipement d'une école primaire	Mekouma, Nkolveng, Wong, Nebodo, Atout, <b>BY</b>
			Acquisition des table-bancs EP Kombo (150), EP Eyess (150), EM Eyess (03), EP de Nsan 1 (60), EP de Koba (50), <b>Mbang (50), Nguida Minfolo, Akam Engali, Olembe, EP d'Ayos au quartier Administratif (120), EP de Ndjingon (120)</b>	EP Kombo, EP Eyess, EM Eyess, EP de Nsan 1, EP de Koba, Mbang, Nguida Minfolo, Akam Engali, Olembe, EP d'Ayos au quartier Administratif, EP de Ndjingon
			Construction d'un bloc administratif à l'école primaire (EP) de Yebe, Niamvoundou, Ebeck, Ekok, Eyess, Nsan 1, Meto, Lembe, Emini, Obis, Mbaka, Ngoun 2, Mbang, <b>Adoua, Akam Engali, Biyem, Ayos, Ndjingon</b>	Yebe, Niamvoundou, Ebeck, Ekok, Eyess, Nsan 1, Meto, Lembe, Emini, Obis, Mbaka, Ngoun 2, Mbang, <b>Adoua, Akam Engali, Biyem, Ayos, Ndjingon</b>
			Construction de bloc de salles de classe à l'école primaire (EP) d'Abeng Nnam (01 bloc de 02 salles), Ngoumesseng (01 bloc de 02 salles), Ndelle (01 bloc de 02 salles), Niamvoundou (01 bloc de 02 salles), Ekok (01 bloc de 02 salles), EP de Noumela'a (01 bloc de 03 salles), EP de Kombo (01 bloc de 03 salles), EM de Kombo (01 bloc de 03 salles), EP d'Eyess (01 bloc de 03 salles), EM d'Eyess (01 bloc de 02 salles), Koba (01 bloc de 03 salles), EP de Nyabewa centre (01 bloc de 02 salles), EM de Mbang Nyabewa (01 bloc de 02 salles de classe), EP de Mbang Nyabewa (01 bloc de 03 salles), EP de Meto (01 bloc de 02 salles), EP de Lembe (01 bloc de 02 salles), EP de Tomba 1 (01 bloc de 02 salles), EP d'Obis (01 bloc de 02 salles), EP de Mbaka (01 bloc de 04 salles), EP de Ngoun 1 (01 bloc de 02 salles), EM de Ngoun 1 (01 bloc de 02 salles), , EP de Ngoun 2 (01 bloc de 04 salles), EP d'Atong (01 bloc de 02 salles), EP de Ngoubi (01 bloc de 02 salles), EM de Melan (01 bloc de 02 salles), EP de Melan (01 bloc de 03 salles), Mbang (02 blocs de 04 salles), Adoua (03 blocs de 06 salles), Nguida Minfolo (02 blocs de 02 salles), Akam Engali (02 blocs de 02 salles), Olembe (01 bloc de salles de 02 salles),	Abeng Nnam, Ngoumesseng, Ndelle, Niamvoundou, Ekok, EP de Noumela'a, Ep de Kombo, EM de Kombo, Ep d'Eyess, EM d'Eyess, Koba, Ep de Nyabewa centre, EM de Mbang Nyabewa, EP de Mbang Nyabewa, EP de Meto, EP de Lembe, EP de Tomba 1, EP d'Obis, EP de Mbaka, EP de Ngoun 1, EM de Ngoun 1 , , EP de Ngoun 2, EP d'Atong, EP de Ngoubi, EM de Melan, EP de Melan, Mbang, Adoua, Nguida Minfolo, Akam Engali, Olembe
Construction d'un forage à l'EP de Ngoumesseng, Ndelle (01 Ep de Ngondjang, 01 EP de Milondo, 01 EP de Mbang Ndelle), Ebeck, EP de Noumela'a, EP de Kombo, EP d'Eyess, EP de Nsan 1, EP de Nyabewa centre, EP de Meto, EP de Mvanga, EP de Lembe, EP d'Emini, Tomba 1, EP d'Obis, EP de Ngoubi, EP de Mbessi, 01 EP de EP Mbang, EP Nguida Minfolo, EP Akam Engali, EP Olembe	Ngoumesseng, Ndelle, Ebeck, Kombo, Eyess, Nsan 1, Nyabewa centre, Meto, Mvanga, Lembe, Emini, Tomba 1, Obis, Ngoubi, Mbessi, Mbang, Nguida Minfolo, Akam Engali, Olembe			

**Plan Communal de Développement d'Ayos**

PROBLÈMES	CAUSES	EFFETS	BESOINS	VILLAGES CONCERNÉS
			Réhabilitation de salles de classe des écoles publiques (primaires et/ou maternelles) à <b>Niamvoundou</b> (03 salles à l'EP primaire), <b>Ebeck</b> (02 salles à l'EP primaire), <b>Kombo</b> (03 salles à l'EP primaire), <b>Emini</b> (04 salles de classe à l'école primaire)	Niamvoundou, Ebeck, Kombo, Emini
			Construction des logements d'astreintes pour enseignants	Yebe, Ndelle, Eyess, Nsan 1, Koba, Emini, Obis, Mbaka, Ngoun 1, <b>Ngoun 2</b> , <b>Mebissi</b> , <b>Nkoloboudou 2</b> , <b>Mbang Abong</b> , <b>Mbang</b> , <b>Adoua</b> , <b>Nguida Minfolo</b> , <b>Akam Engali</b> , <b>Olembe</b>
			Réhabilitation du forage endommagé de l'EP de Niamvoundou, Koba, <b>Mbaka</b> ,	Niamvoundou, Koba, <b>Mbaka</b> ,
			Construction de blocs latrines à l' <b>EP d'Abeng Nnam</b> (01 bloc de 03 latrines), l' <b>Ep de Ngoumesseng</b> (01 bloc de 03 latrines), l' <b>EM de Niamvoundou</b> (01 bloc de 02 latrines), <b>Ebeck</b> (01 bloc de 03 latrines), <b>Ekok</b> (01 bloc de 02 latrines), <b>EP de Kombo</b> (01 bloc de 04 latrines), <b>EM de Kombo</b> (01 bloc de 02 latrines), <b>EP de Eyess</b> (01 bloc de 02 latrines), <b>EM de Eyess</b> (01 bloc de 02 latrines), <b>EP de Nsan 1</b> (01 bloc de 02 latrines), <b>EP de Nyabewa</b> (01 bloc de 03 latrines), <b>Meto</b> (01 bloc de 03 latrines), <b>EP de Mvanga</b> (01 bloc de 03 latrines), <b>EP d'Emini</b> (01 bloc de 04 latrines), <b>EP de Tomba 1</b> (01 bloc de 06 latrines), <b>EP de Ngoun 1</b> (01 bloc de 04 latrines), <b>EP de Ngoun 2</b> (01 bloc de 06 latrines), <b>EP de Ngoubi</b> (01 bloc de 03 latrines), <b>EP de Nkoloboudou 2</b> (01 bloc de 04 latrines), <b>EP de Mbang Abong</b> (01 bloc de 04 latrines), <b>EP de Mebissi</b> (01 bloc de 03 latrines), <b>Mbang</b> (02 bloc de 02 latrines), <b>Adoua</b> (02 blocs de 02 latrines), <b>Nguida Minfolo</b> (02 bloc de 02 latrines), <b>Akam Engali</b> (02 bloc de 03 latrines), <b>Olembe</b> (02 blocs de 02 latrines), <b>Biyem</b> (01 bloc de 03 latrines), <b>Ayos</b> (Administratif 01 bloc de 06 latrines), <b>Ndjingon</b> (01 bloc de 03 latrines)	Abeng Nnam, Ngoumesseng, Niamvoundou, Ebeck, Ekok, Kombo, Kombo, Eyess, Eyess, Nsan 1, Nyabewa, Meto, Mvanga, Emini, Tomba 1, Ngoun 1, Ngoun 2, Ngoubi, Nkoloboudou 2, Mbang Abong, Mebissi, Mbang, Adoua, Nguida Minfolo, Akam Engali, Olembe, Biyem, Ayos, Ndjingon
			<b>Affectation d'enseignants</b> à l'EP primaire de Yebe, Abeng Nnam, <b>Ngoumesseng</b> (04 enseignants à l'EP), <b>Ndelle</b> (02 enseignants à l'EP), <b>Ebeck</b> (03 enseignants), <b>Ekok</b> (03 enseignants), <b>Kombo</b> (02 enseignants à l'EP et 02 à l'EM), <b>Eyess</b> (02 enseignants à l'EP et 02 à l'EM), Nsan 1 (03 enseignants à l'EP), <b>EP Nyabewa centre</b> (03 enseignants), <b>Lembe</b> (02 à l'EP), <b>Tomba 1</b> (05 enseignants à l'EP), <b>Obis</b> (02 enseignants à l'EP), <b>Mbaka</b> (02 enseignants à l'EP), <b>Ngoun 1</b> (02 enseignants à l'EP), <b>Ngoun 2</b> (02 enseignants à l'EP), <b>Mbang</b> (03 enseignants à l'EP), <b>Nguida Minfolo</b> (03 enseignants à l'EP), <b>Akam Engali</b> (04 enseignants à l'EP), <b>Olembe</b> (03 enseignants à l'EP)	Yebe, Abeng Nnam, Ngoumesseng, Ebeck, Ndelle, Ekok, Kombo, Eyess, Nyabewa, Tomba 1, Obis, Mbaka, Ngoun 2, Ngoun 1, Nguida Minfolo, Mbang, Akam Engali, Olembe
			Construction et équipement d'une salle d'informatique à l' <b>EP de Nyabewa centre</b> , <b>EP d'Emini</b>	<b>Nyabewa</b> , <b>Emini</b>
			Finition des travaux du bloc de salles de classe de l'EP d' <b>Olembe</b> (installation de 06 portes, crépissage des murs)	<b>Olembe</b>

## Plan Communal de Développement d'Ayos

PROBLÈMES	CAUSES	EFFETS	BESOINS	VILLAGES CONCERNÉS
			Équipement des salles de classe en bureau/armoire pour enseignant à l'EP d'Emini (armoire et bureau pour chaque salle)	Emini
			Construction d'une bibliothèque à l'EP d'Emini,	Emini
			Acquisition du matériel informatique à l'EP de Mbaka (01 ordinateur),	Mbaka
			Construction d'une clôture à l'école publique primaire sise au Administratif, Central II	Administratif, Central II
			Acquisition du matériel didactique (paquet minimum) dans toutes les écoles maternelles et primaires	Tous les villages
			Sécurisation des terres de l'école primaire publique de Mbaka (titre foncier)	Mbaka
			Construction d'une aire de jeux multisports à l'EP de Koba, Nyabewa, Emini, Ayos, Ndjingon	Koba, Nyabewa, Emini, Ayos, Ndjingon

### Secteur 10 : ÉLEVAGE, PÊCHE ET INDUSTRIE ANIMALE

PROBLÈMES	CAUSES	EFFETS	BESOINS	VILLAGES CONCERNÉS
Faible production animale et halieutique	<ul style="list-style-type: none"> <li>- Faible assistance des services techniques</li> <li>- Insuffisance de marché à bétail</li> <li>- Recrudescence des vols</li> <li>- Absence d'unité de reproduction d'alevin</li> <li>- Divagation des bêtes</li> <li>- Encadrement insuffisant des éleveurs et pisciculteurs</li> <li>- Existence des maladies animales (Mycoses, maladies bactériennes...)</li> <li>- Faible capacité organisationnelle, matérielle et financière des producteurs</li> <li>- Inexistence d'infrastructure à bétail</li> </ul>	<ul style="list-style-type: none"> <li>- Faible revenu</li> <li>- Insécurité alimentaire</li> <li>- Coût élevé des produits d'élevage sur le marché</li> <li>- Baisse du cheptel</li> <li>- Baisse de la production animale</li> <li>- Appauvrissement</li> <li>- Baisse de l'activité économique</li> <li>- Famine</li> </ul>	Acquisition de porcs de race à Ndelle (06 truies et 03 verrats), Eyess (04 truies et 02 verrats), Wong (03 truies et 02 verrats), Nsan 1 (04 truies et 02 verrats), Koba (03 truies et 02 verrats), Nebodo (02 truies et 02 verrats), Kombo (03 truies et 02 verrats), Nyabewa (04 truies et 01 verrat), Nguida Minfolo, Akam Engali, Olembe	Ndelle, Wong, Nsan 1, Eyess, Nyabewa, Koba, Nebodo, Kombo, Nguida Minfolo, Akam Engali, Olembe
			Acquisition du matériel de pêche à Ebeck (02 boîtes d'hameçon modernes, 02 pirogues à moteur, 50 lignes, 05 filets de pêche, 05 nasses), Ekok (05 filets, 02 chaloupes, 10 gilets de sauvetage), Kombo (1000 filets n°22 et n°45, 1000 paquets d'hameçon, 10 pirogues à moteur, 25 bobines de fil, 02 motopompes, 200 rouleaux de ficelés et 25 gilets de sauvetage), Eyess (100 ballots de filets, 01 pirogue à moteurs, 300 paquets d'hameçons), Lembe (20 pirogues, 20 filets, 5 boîtes d'hameçon), Nguida Minfolo (filets, gilets de sauvetage), Akam Engali, Olembe, BY (filet, hameçon), Dou'ou Bekolo, Bibe Biviek, Central I	Ebeck, Ekok, Kombo, Eyess, Lembe, Nguida Minfolo, Akam Engali, Olembe, By, Dou'ou Bekolo, Bibe Biviek, Central I
			Construction d'une ferme avicole communale à Yebe (2500 poulets), Abeng Nnam (2000 têtes), Nsan 2, Mekouma (2500 poulets), Ndelle, Kombo (300 poules pondeuses et 300 de chairs), Wong (2500 têtes), Nsan 1 (500 poules pondeuses et 500 de chairs), Koba (100 poules pondeuses), Nebodo (500 têtes), Nyabewa (1000 têtes), Mvanga (1500 têtes), Tomba 1 (200 têtes), Mbaka (100 têtes), Ngoun 1 (150 têtes), Ngoun 2 (100 têtes), Atong (1000 têtes), Ngoubi (100 têtes), Ngolebomo (250 poulets), Melan, Mbang (200 têtes), Adoua (500 têtes), Nguida Minfolo (200 têtes), Olembe (250 têtes), BY	Yebe, Ndelle, Kombo, Abeng Nnam, Nsan 2, Mekouma, Koba, Wong, Nsan 1, Nebodo, Mvanga, Nyabewa, Mbaka, Ngoun 1, Ngoun 2, Tomba 1, Atong, Ngoubi, Ngolebomo, Melan, Mbang, Adoua, Olembe, Nguida Minfolo, BY

**Plan Communal de Développement d'Ayos**

PROBLÈMES	CAUSES	EFFETS	BESOINS	VILLAGES CONCERNÉS
			Construction d'une porcherie communale moderne à Yebe (35 têtes), Abeng Nnam (20 têtes), Nsan 2, Mekouma (20 têtes), Ndelle, <b>Tomba 1</b> (50 têtes), <b>Mbaka</b> (50 têtes), <b>Ngoun 2</b> (50 têtes), <b>Nkoloboudou 2</b> (30 têtes), <b>Mebissi</b> (50 têtes), <b>Mbang</b> (50 têtes), <b>Adoua</b> (50 têtes), <b>Olembe</b> (50 têtes), <b>BY</b>	Yebe, Abeng Nnam, Nsan 2, Mekouma, Ndelle, Tomba 1, Mbaka, Ngoun 2, Nkoloboudou 2, Mebissi, Mbang, Adoua, Olembe, By
			Construction d'une provenderie	Kombo, Olembe
			Construction d'un centre de production d'alevins	Ayos, Mbaka, Nkoloboudou 2, Mebissi,
			Construction d'étangs piscicoles à <b>Abeng Nnam</b> (01 de 150 m <sup>2</sup> ), <b>Ngoumesseng</b> (02), Mekouma (02), Ndelle (01 à Melo'o), Ekok (01), Tomba 1 (01), <b>Obis</b> (01), Mbaka ( <b>03</b> ), <b>Ngoun 1</b> (04), <b>Ngoun 2</b> (01), <b>Ngolebomo</b> (01), Nkoloboudou 2 (01), Mebissi (01),	Abeng Nnam, Ngoumesseng, Mekouma, Ndelle, Tomba 1, Ekok, Obis, Mbaka, Ngoun 1, Nkoloboudou 2, Golebomo, Ngoun 2, Mebissi
			Organisation des séminaires de formation sur les techniques d'élevage, de pêche (pêche au chalut, Pêche à la nasse, pêche à la traine, pêche à la palangre) et en apiculture pour tous les villages par les services techniques de l'élevage, des pêches et de l'industrie animale : tous les villages	Tous les villages
			Formation des éleveurs dans la fabrication de la provende à Ayos, Atout, <b>Mbaka</b> ,	Ayos, Atout, <b>Mbaka</b> ,
			Organisation des campagnes de vaccination des bêtes contre la peste dans tous les villages	Tous les villages
			Création et construction d'un poste vétérinaire à Nkoloboudou 2, Mebissi, Nyabewa, Mbang	Nkoloboudou 2, Mebissi, Nyabewa, Mbang
			Création d'un marché à bétail à <b>Mbaka</b> (avec bain détiqueur et parc vaccinogène)	<b>Mbaka</b>
			Construction et aménagement d'un fumoir moderne	<b>By</b>
			Acquisition d'une pirogue de 20 places	Ebabodo
			Construction d'un puits pastoral	<b>Atout</b> (01 vers Mimbang), <b>Mbaka</b> , <b>BY</b>

## Plan Communal de Développement d'Ayos

### Secteur 11 : EMPLOI ET FORMATION PROFESSIONNELLE

PROBLÈMES	CAUSES	EFFETS	BESOINS	VILLAGES CONCERNÉS
Difficulté d'accès aux emplois décents et à la formation professionnelle	<ul style="list-style-type: none"> <li>- Accès difficile à l'eau potable</li> <li>- Délabrement de la SAR/SM</li> <li>- Faible potentiel de débouchés</li> <li>- Insuffisance d'infrastructure à la SAR-SM</li> <li>- Insuffisance du matériel didactique</li> <li>- Insuffisance du personnel enseignant</li> <li>- Mauvais état des latrines</li> <li>- Accès difficile à l'information</li> <li>- Accès difficile aux TIC</li> <li>- Faible potentiel de débouchés</li> <li>- Insuffisance d'une SAR/SM</li> <li>- Large insuffisance d'infrastructures professionnelles</li> </ul>	<ul style="list-style-type: none"> <li>Consommation d'eau souillée</li> <li>-Délinquance juvénile</li> <li>Exposition des élèves aux intempéries</li> <li>-Faible suivi et contrôle des élèves</li> <li>-Insécurité des enfants</li> <li>Jumelage des cours</li> <li>Maladies hydriques</li> <li>-Manque d'information</li> <li>Mauvais suivi des cours</li> <li>Pénibilité de collecte d'eau</li> <li>-Prolifération des activités économiques illégales et /ou informelles</li> <li>Prolifération des activités économiques illégales et /ou informelles</li> <li>-Proliférations des maladies</li> <li>-Risque de contamination</li> <li>-Sous scolarisation</li> </ul>	Équipement (machine, matériel de travail...) de la SAR/SM de Messam	Messam
			Construction d'un forage à la SAR/SM de Messam	Messam
			Construction d'un bloc latrines à la SAR/SM de Messam	Messam
			Électrification de la SAR/SM de Messam	Messam
			<b>Création et construction d'une SAR/SM</b>	Mbaka, Ngoun 1, <b>Akam Engali</b>
			Création d'un centre de formation professionnelle (diverses filières)	<b>Kombo, Eyess, Wong, Nsan 1, Koba, Nebodo, Ngoun 2, Adoua, Nguida Minfolo, By</b>
			Création d'une école de formation agricole	<b>Mbaka, Ngoun 2, Mbang, Ayos</b>
Création d'une école de formation en élevage	<b>Mbang</b>			

### Secteur 12 : ENSEIGNEMENTS SECONDAIRES

PROBLÈMES	CAUSES	EFFETS	BESOINS	VILLAGES CONCERNÉS
Accès difficile aux enseignements secondaires de qualité	<ul style="list-style-type: none"> <li>-Insuffisance de salles de classe</li> <li>-Faible accès au matériel didactique</li> <li>-Mauvais état des latrines existantes</li> <li>-Absence de latrines modernes</li> <li>-Difficulté d'accès à l'eau potable</li> <li>-Accès difficile à l'énergie électrique</li> <li>-Insuffisance de moyens financiers</li> <li>-Insuffisance de moyens financiers</li> </ul>	<ul style="list-style-type: none"> <li>-Mauvais suivi et contrôle des élèves</li> <li>-Effectifs pléthorique</li> <li>-Faible couverture des programmes</li> <li>-Prolifération de nombreuses maladies (choléra)</li> <li>-Consommation d'eau souillée</li> <li>-Prolifération des maladies hydriques</li> <li>-Coupures intempêtes</li> <li>-Baisse de tension</li> <li>-Utilisation des sources alternatives</li> <li>-Faible accès aux planches (illustration présentée généralement en pleine page, dans un ouvrage imprimé</li> <li>-Dépenses élevés des revenus</li> <li>-Faible couverture des programmes</li> </ul>	Création et construction d'un établissement d'enseignement secondaire (CES /Lycée) à Yebe (CES), Nsan 2 (CES), Ngoumesseng (CES), Mekouma (CES), Nebodo (CES), Nyabewa (Lycée), Mvanga (CES), Ngoun 1 (CES), Nkoloboudou 2 (CES), Nguida Minfolo (CES), <b>Olembe</b> (CES bilingue)	Yebe, Nguida Minfolo, Nsan 2, Ngoumesseng, Mekouma, Nebodo, Mvanga, Nyabewa, Nkoloboudou 2, Ngoun 1, Olembe
			Création et construction d'un établissement d'enseignement secondaire (CETIC/lycée technique) à Yebe, Abeng Nnam, Nsan 2, Ngoumesseng, Mekouma, Ebeck, Ekok, Eyess, Wong, Nsan 1 (lycée technique), Koba (CETIC), Nebodo (CETIC), Nyabewa (CETIC), Meto (CETIC), Emini (CETIC), Mbaka (CETIC), <b>Ngoun 1</b> (CETIC), <b>Ngoun 2</b> (CETIC), <b>Melan</b> (CETIC), <b>Mebissi</b> (CETIC), <b>Mbang</b> (CETIC), <b>Adoua</b> (CETIC), <b>BY</b> (CETIC)	Yebe, Abeng Nnam, Nsan 2, Ngoumesseng, Mekouma, Ebeck, Ekok, Eyess, Wong, Nsan 1, Koba, Nebodo, Nyabewa, Meto, Emini, Mbaka, Ngoun 1, Ngoun 2, Melan, Mebissi, Mbang, Adoua, BY
			Construction de bloc de salles de classe à <b>Lycée de Ndelle</b> (01 bloc de 02 salles), <b>au lycée de Kombo</b> (02 blocs de 04 salles)	Ndelle, Kombo
			Construction de forages <b>au lycée de Kombo, CES de Mbaka</b>	Mbaka, Kombo
			Construction des logements d'astreintes	Kombo

### Plan Communal de Développement d'Ayos

PROBLÈMES	CAUSES	EFFETS	BESOINS	VILLAGES CONCERNÉS
		-Prolifération des déchets scolaires -Pollution -Exposition aux maladies (choléra, dysenterie)	Construction d'un bloc de six (06) latrines au <b>lycée de Kombo, CES de Mbaka</b>	Kombo, Mbaka
			Acquisition de tables bancs à <b>Niamvoundou</b> (CES, 100 table-bancs),	Niamvoundou
			Construction d'un bloc administratif au <b>lycée de Kombo, CES de Mbaka</b>	Kombo, Mbaka
			Construction d'une aire de jeu multisport au <b>lycée de Kombo, CES de Mbaka</b>	Kombo, Mbaka
			Construction et équipement d'une salle d'informatique au <b>lycée de Kombo (04 ordinateurs), CES de Mbaka</b>	Kombo, Mbaka
			Affectation du personnel enseignant au <b>lycée de Kombo</b> (02 enseignants de français, 01 PCT, 01 SVT, 01 informatique, 01 EPS), <b>CES de Mbaka</b> (02 enseignants de français, 01 anglais, 01 allemand, 02 de SVT, 01 EPS, 02 informatique, 01 ESF 02 Hist/Geo)	Kombo, Mbaka

#### Secteur 13 : ENSEIGNEMENT SUPÉRIEUR

PROBLÈMES	CAUSES	EFFETS	BESOINS	VILLAGES CONCERNÉS
Faible accès aux études supérieures	Éloignement des institutions académiques Insuffisance de moyens financiers	-Accès limité à l'enseignement supérieur -Sous-développement de la population -Réorientation dans le secteur agricole	Création et construction d'un établissement d'enseignement supérieur à Ayos	Tous les villages
			Organisation des stages communaux de vacance	Tous les villages
			Organisation d'une cérémonie communale annuelle primant l'excellence	Tous les villages
			Création d'un répertoire communal d'étudiants par spécialité	Tous les villages

## Plan Communal de Développement d'Ayos

### Secteur 14 : ENVIRONNEMENT ET PROTECTION DE LA NATURE ET DÉVELOPPEMENT DURABLE

PROBLÈMES	CAUSES	EFFETS	BESOINS	VILLAGES CONCERNÉS
Dégradation de l'Environnement	<ul style="list-style-type: none"> <li>-Absence d'un service de lutte contre les feux de brousse</li> <li>-Immobilisme des populations</li> <li>-Inexistence des latrines au centre commercial</li> <li>-Manque d'information sur la protection de l'environnement</li> <li>-Manque de formation et d'information</li> <li>-Non prise en compte des aspects socio-environnementaux</li> </ul>	<ul style="list-style-type: none"> <li>-Assèchement des points d'eau</li> <li>-Baisse de la production agricole</li> <li>-Changements climatiques</li> <li>-Dégradation de l'écorce terrestre</li> <li>-Difficulté d'accès à l'eau potable</li> <li>-Faible rentabilité agricole</li> <li>-Non maîtrise du rythme des saisons</li> <li>-Pollutions diverses</li> <li>-Risques de développement des maladies</li> </ul>	Création des espaces verts à EP de <b>Nguida Minfolo, quartier Administratif</b>	<b>Nguida Minfolo, quartier Administratif</b>
			Construction d'une fosse à compost	Yebe, Ngoumesseng, <b>Mbaka</b>
			Construction des toilettes publiques	Ayos,
			Organisation des séminaires de sensibilisation au niveau communal sur la préservation de l'environnement et de la nature, la pollution, l'impact des changements climatiques, la gestion et la récupération des déchets ménagers biodégradables et non biodégradables (tous les villages)	Tous les villages
			Création d'un club des amis de la nature dans tous les établissements d'éducation de base et d'enseignement secondaire	Tous les villages
			Acquisition des bacs à ordures à Omvang (04 bacs), Ndjingon (03 bacs)	Omvang, Ndjingon

### Secteur 15 : FORET ET FAUNE

PROBLÈMES	CAUSES	EFFETS	BESOINS	VILLAGES CONCERNÉS
Difficultés de préservation de la forêt et de la faune	<ul style="list-style-type: none"> <li>-Exploitation anarchique des ressources</li> <li>-Absence d'une forêt communale communautaire</li> <li>-Exploitation abusive des produits forestiers et faunique</li> <li>-Inexistence d'une pépinière municipale</li> <li>-Forte pratique de la chasse à courre</li> <li>-Disparition des essences forestières</li> </ul>	<ul style="list-style-type: none"> <li>-Disparition des espèces forestières et fauniques</li> <li>-Non maîtrise des redevances forestières</li> <li>-Déforestation</li> <li>-Changement climatique</li> <li>-Destruction du massif forestier et faunique</li> <li>-Faible recouvrement des recettes</li> <li>-Disparition de certaines espèces animales</li> <li>-Avancée du désert</li> <li>-Disparition et tarissement des cours d'eau</li> </ul>	Mise en place d'une pépinière d'essences forestières	Abeng Nnam, Nyabewa, Yebe, Nsan 2, Nkolveng, Niamvoundou, Ebeck, Kombo, Eyess, Wong, Nsan 1, Koba, Nebodo, Meto, Lembe, Ngoun 2, <b>Ngoubi, Mbang, By</b>
			Sensibilisation des populations sur la protection de la forêt, la préservation des espèces fauniques et forestières en voie de disparition, sur l'utilisation rationnelle des produits forestiers non ligneux, sur les risques de la fabrication du charbon et de la coupe anarchique du bois, l'impact des feux de brousse (tous les villages)	<b>Tous les villages</b>
			Création d'une forêt communautaire	Nkomessebe, Abeng Nnam, Nsan 2, Ngoumesseng, Mekouma, Ndelle, Eyess, Nebodo, Atong, Ngoubi, Ngolebomo, Melan, Mebissi, Nkoloboudou 2
			Reboisement des essences forestières exploitées à Ndelle, <b>Ebeck</b> (Ouverture de la route axe Ebeck-Fang-Bilon sur 5 km),	<b>Mbang, Nguida Minfolo, Akam Engali, Olembe, BY, Ndelle, Ebeck</b>
			Mise en place d'une pépinière d'essences forestières	Abeng Nnam, Nyabewa, Yebe, Nsan 2, Nkolveng, Niamvoundou, Ebeck, Kombo, Eyess, Wong, Nsan 1, Koba, Nebodo, Meto, Lembe, Ngoun 2, <b>Ngoubi, Mbang, By</b>
			Sensibilisation des populations sur la protection de la forêt, la préservation des espèces fauniques et forestières en voie de disparition, sur l'utilisation rationnelle des produits forestiers non ligneux, sur les risques de la fabrication du charbon et de la coupe anarchique du bois, l'impact des feux de brousse (tous les villages)	<b>Tous les villages</b>

## Plan Communal de Développement d'Ayos

### Secteur 16 : HABITAT ET DÉVELOPPEMENT URBAIN

PROBLÈMES	CAUSES	EFFETS	BESOINS	VILLAGES CONCERNÉS
Faible urbanisation et mauvais état de l'habitat	<ul style="list-style-type: none"> <li>-Connaissance limitée du périmètre urbain</li> <li>-Difficulté d'accès aux logements décentes</li> <li>-Inexistence d'un cimetière municipal</li> <li>-Inexistence d'un service de gestion des ordures</li> <li>-Inexistence d'une presse communale moderne</li> <li>-Insuffisance de moyens financiers pour l'établissement d'un plan d'urbanisation</li> <li>-Manque d'un guide de référence d'urbanisme</li> <li>-Insuffisance de campagne de sensibilisation</li> <li>-Accès difficile à la formation et l'information sur le lotissement</li> <li>-Mauvais état des routes</li> </ul>	<ul style="list-style-type: none"> <li>-Conflits territoriaux</li> <li>-Construction anarchique</li> <li>-Dépense des revenus</li> <li>-Développement progressif des taudis</li> <li>Exhumation récurrente</li> <li>-Ignorance des procédures</li> <li>-Ignorance des procédures</li> <li>-Ignorance des procédures</li> <li>-Insalubrité généralisée et pollution de l'environnement</li> <li>-Logements difficile</li> <li>-Manque d'information</li> <li>-Non fluidité du trafic</li> <li>-Pénibilité de déplacement</li> <li>-Prolifération des déchets</li> </ul>	Élaboration d'un plan d'urbanisation (tous les villages)	Tous les villages
			Élaboration d'un plan tracé de gestion des espaces occupés à Ayos (espace urbain)	Tous les villages de l'espace urbain
			Construction et installation des bacs à ordures à Ayos (espace urbain)	Tous les villages de l'espace urbain
			Élaboration d'un plan d'occupation des sols pour la commune d'Ayos	Tous les villages
			Acquisition d'un moulin à fabriquer les blocs à	Atout, Mbaka, Ngoun 1, BY
			Construction d'un cimetière communal à	Nkol Ka'a

### Secteur 17 : INSTITUTION COMMUNALE

PROBLÈMES	CAUSES	EFFETS	BESOINS	VILLAGES CONCERNÉS
Faible développement des activités communales	<ul style="list-style-type: none"> <li>-Faible mise en œuvre de l'organigramme ;</li> <li>-Insuffisance du personnel dans les services de la recette municipale, du développement et de l'économie, de la comptabilité matières et de l'état civil ;</li> <li>-Personnel insuffisamment formé</li> <li>-Inexistence d'un statut du personnel</li> <li>-Les services communaux conformément à l'organigramme ne sont pas tous formels</li> <li>-Insuffisance de temps pour effectuer de manière régulière l'évaluation</li> <li>-Inexistence d'un service d'accueil</li> <li>-Inexistence d'un règlement intérieur</li> <li>-Existence des retards dans la planification des activités</li> <li>-Réunions du personnel presque inexistantes</li> <li>-La mise en réseau du logiciel SIMBA n'est pas effective entre les services concernés</li> <li>-Mécanisme et procédure d'utilisation de SIMBA pas toujours compris par</li> </ul>	<p style="text-align: center;"><b>-Désorientation de certains usagers en quête de service communaux</b></p>	Recrutement du personnel communal au service de : <ul style="list-style-type: none"> <li>- Recette municipale</li> <li>- Comptabilité Matières (01 secrétaire comptable)</li> <li>- État civil (02) dont un archiviste</li> <li>- Service du développement et de l'économie (01 cadre)</li> </ul>	<b>Ayos (espace urbain)</b>
			Renforcement des capacités du personnel communal en secrétariat bureautique avancée, en comptabilité matières, rédaction administrative, en archivage, sur l'utilisation du logiciel SIMBA, sur la tenue des documents administratifs	<b>Ayos (espace urbain)</b>
			<ul style="list-style-type: none"> <li>- Élaboration d'un statut pour le personnel communal</li> <li>- Définition d'un cahier de charges</li> </ul>	<b>Ayos (espace urbain)</b>
			Organisation des réunions hebdomadaires	<b>Ayos (espace urbain)</b>
			Construction d'un hôtel de ville sur une superficie de 2000 m <sup>2</sup>	<b>Ayos (espace urbain)</b>
			Élaboration d'un chronogramme d'évaluation	<b>Ayos (espace urbain)</b>
			Élaboration d'un règlement intérieur	<b>Ayos (espace urbain)</b>
			<ul style="list-style-type: none"> <li>- Mise en réseau du logiciel SIMBA entre les</li> </ul>	<b>Ayos (espace urbain)</b>

## Plan Communal de Développement d'Ayos

PROBLÈMES	CAUSES	EFFETS	BESOINS	VILLAGES CONCERNÉS
	<p>tous les utilisateurs</p> <ul style="list-style-type: none"> <li>-Dépendance aux Impôts Communaux Soumis à Péréquation</li> <li>-Assiette fiscale faible</li> <li>-Incivisme fiscal de quelques contribuables</li> <li>-Faible sécurisation de la pièce abritant le coffre-fort</li> <li>-Exigüité de la structure abritant la comptabilité matières</li> <li>-Insuffisance de lieux d'aisances</li> <li>-Insuffisance du matériel de travail dans certains services</li> <li>-Chaque élément du patrimoine n'est enregistré sur une fiche comptable</li> <li>-Inexistence de personnel chargé de la gestion et de la maintenance du patrimoine</li> <li>-Absence de cahier de bord pour le matériel roulant</li> <li>-Magasin de stockage vétuste et faiblement sécurisé</li> <li>-Faible sollicitation des SDE par la commune</li> <li>-Absence d'un document formel qui présente l'éventail des facilités que peut accorder la commune à un opérateur privé qui veut s'installer sur le territoire</li> <li>-Intercommunalité embryonnaire</li> <li>-Absence de moyen moderne de communication au sein de l'institution</li> </ul>		services du secrétariat général, de la recette municipale, des affaires financières et du cabinet du maire	
			Organisation semestrielle des campagnes de sensibilisation de paiement des impôts et taxes à l'endroit des contribuables	<b>Ayos (espace urbain)</b>
			<ul style="list-style-type: none"> <li>- Construction d'une deuxième porte en fer dans le service abritant le coffre-fort</li> <li>- Renforcement des fenêtres dans le service abritant le coffre-fort</li> </ul>	<b>Ayos (espace urbain)</b>
			Acquisition de 02 motos pour le recouvrement	<b>Ayos (espace urbain)</b>
			- Construction d'un hôtel de ville	<b>Ayos (espace urbain)</b>
			Élaboration d'un manuel de procédure sur la gestion du matériel roulant	<b>Ayos (espace urbain)</b>
			<ul style="list-style-type: none"> <li>- Recrutement d'un personnel à même de maintenir le patrimoine communal</li> <li>- Renforcement des capacités d'un personnel sur la gestion du patrimoine communal</li> </ul>	<b>Ayos (espace urbain)</b>
			Construction d'un magasin de stockage pour le matériel durable	<b>Ayos (espace urbain)</b>
			Construction d'un bloc de 06 latrines	<b>Ayos (espace urbain)</b>
			<ul style="list-style-type: none"> <li>- Acquisition de 03 armoires</li> <li>- Acquisition des 100 grands classeurs</li> </ul>	<b>Ayos (espace urbain)</b>
			Acquisition de 500 fiches de détenteurs	<b>Ayos (espace urbain)</b>
			Création d'une cellule de communication	<b>Ayos (espace urbain)</b>
			Élaboration d'un fichier d'OSC au sein de la commune	<b>Ayos (espace urbain)</b>
		Acquisition d'un auto com	<b>Ayos (espace urbain)</b>	

## Plan Communal de Développement d'Ayos

### Secteur 18 : JEUNESSE

PROBLÈMES	CAUSES	EFFETS	BESOINS	VILLAGES CONCERNÉS
Faible encadrement de la jeunesse	-Manque d'appui à la jeunesse -Inexistence d'infrastructures d'éducation pour la jeunesse -Difficulté à tenir les réunions -Faible formation sur le montage des projets	-Oisiveté -Mauvaise éducation -Délinquance juvénile -Ignorance des procédures de montage de business plan	Création d'un foyer des jeunes	Yebe, Nsan 2, Abeng Nnam, Ngoumesseng, Château et à Biyem
			Équipement du CMPJ	Ayos
			Sensibilisation des populations sur l'importance et l'apport des programmes d'appui aux jeunes	Tous les villages
			Sensibilisation et formation des jeunes à la pratique des métiers innovants (Menuiserie à bois, menuiserie métallique, maçonnerie)	Tous les villages
			Construction d'un centre multifonctionnel de promotion des jeunes	Ayos ville, Ngoumesseng, Abeng Nnam, Nsan 2, Ndelle,
			Organisation des ateliers communaux d'information des jeunes sur l'appui offert par les programmes des jeunes à Ayos (pour tous les villages)	Tous les villages

### Secteur 19 : MINES, INDUSTRIE ET DÉVELOPPEMENT TECHNOLOGIQUE

PROBLÈMES	CAUSES	EFFETS	BESOINS	VILLAGES CONCERNÉS
Faible pratique des activités minières	- Potentiel minier sous exploité -Accès difficile aux produits de carrière -Faible organisation et structuration des acteurs	-Inexistence d'un fichier d'exploitants -Perte de revenus liés au secteur	Ouverture des pistes d'accès aux produits de carrière de sable à Yebe, Mekouma, <b>Ndelle</b> (à Elong sur 600 m.), <b>Mbang</b> (Nyazala – Goudron 150m), <b>Mbang</b> (Nyassala-axe centrale sur 150m), <b>Adoua</b> , <b>Olembe</b> (Ngoulyop sur 1km, Yii Assi sur 1,5km, Ya'a Assi sur 500m), <b>BY</b> (chefferie- Nkolessong-Nyong sur 3km), <b>Messam</b> (axe EBALZEN rivière, OTONG-EBOM°	Yebe, Mekouma, Ndelle, Mbang, Mbang, Adoua, Olembe, BY, Messam
			Ouverture des pistes d'accès aux produits de carrière de sable/pierre/latérite à <b>Wong</b> (sable : Fieulle-Ebol-Mbama sur 2 km et Fieulle centre-Ebaba sur 3 km), <b>Koba</b> (Abang-Mvakot sur 400 m, Koba-Ndibi sur 250 m), <b>Nebodo</b> (Fieulle-nyong sur 2 km), <b>Nyabewa</b> (biwo, Yii, Ngombo et Ebazoa), <b>Mvanga</b> (cours d'eau Nyassessele- Mvanga sur 200 m), <b>Tomba 1</b>	Wong, Koba, Nebodo, Nyabewa, Mvanga, Tomba 1
			Acquisition du matériel d'exploitation des produits de carrière (pelles, brouettes, bottes, seaux, gants) à Yebe, Nkolveng, Ndelle, Ebeck, <b>Nebodo</b> , <b>Mbang</b> , <b>Nguida Minfolo</b> (25 brouettes, 40 pelles (pelles rondes, pelles bêches), <b>Akam Engali</b> , <b>Olembe</b> , <b>By</b>	Yebe, Nkolveng, Ndelle, Ebeck, Nebodo, Mbang, Nguida Minfolo, Akam Engali, Olembe
			Création d'une carrière d'exploitation de sable/graviers/latérite à <b>Yebe</b> (sable et graviers), <b>Atout</b> (Sable à Nyo'o), <b>Mbaka</b> (sable),	Yebe, Mbaka, Atout

## Plan Communal de Développement d'Ayos

### Secteur 20 : PETITES ET MOYENNES ENTREPRISES, ÉCONOMIE SOCIALE ET ARTISANAT

PROBLÈMES	CAUSES	EFFETS	BESOINS	VILLAGES CONCERNÉS
Faible développement de l'artisanat et des activités génératrices de revenus	<ul style="list-style-type: none"> <li>-Faible pratique de l'artisanat</li> <li>-Manque de formation et de sensibilisation</li> <li>-Manque d'initiative des populations</li> <li>-Manque d'infrastructures artisanales</li> <li>-Inorganisation des salons de l'artisanat</li> <li>-Inexistence d'unité de transformation</li> <li>-Faible pratique de fédération des GIC en coopératives</li> <li>-Inexistence de coopérative entrepreneuriale</li> <li>-Inexistence d'unité de transformation</li> <li>-Manque de formation et d'information</li> </ul>	<ul style="list-style-type: none"> <li>-L'esprit d'entreprise non suscité</li> <li>-L'esprit d'entreprise non suscité</li> <li>-Oisiveté</li> <li>-Faible développement des activités économiques</li> <li>-Faible pouvoir économique des populations</li> <li>-Ralentissement des activités économiques</li> <li>-Faible développement des GICs</li> <li>-Augmentation du taux de désœuvrement</li> <li>-Augmentation du taux de désœuvrement</li> <li>-Ralentissement de la croissance économique</li> </ul>	Création d'une structure de formation et d'encadrement dans les métiers artisanaux	Tous les villages
			Organisation d'un festival annuel de l'artisanat à Ayos	Tous les villages
			Acquisition de scies, marteaux, poinçons et haches pour les artisans	Yebe, Nsan 2

### Secteur 21 : POSTES ET TÉLÉCOMMUNICATION

PROBLÈMES	CAUSES	EFFETS	BESOINS	VILLAGES CONCERNÉS
Difficulté d'accès à télécommunication et aux services postaux	<ul style="list-style-type: none"> <li>-Faible couverture du réseau téléphonique</li> <li>- Existence des zones d'ombres</li> <li>-Absence de radio communautaire</li> <li>-Ignorance des réformes des PTT</li> <li>-Absence des antennes de relais à proximité</li> </ul>	<ul style="list-style-type: none"> <li>-Non maitrise des TIC</li> <li>-Sous information des populations</li> <li>-Faible ouverture au monde extérieur</li> <li>-Difficulté d'accès au réseau international (Internet)</li> <li>-Déformation de l'information</li> </ul>	Stabilisation du réseau de communication	<b>Mbang, Nguida Minfolo, Akam Engali, Olembe</b>
			Construction d'une antenne de relais MTN, Orange, et CAMTEL	Yebe, Abeng Nnam, Nsan 2, Ngoumesseng, Mekouma, Ndelle, Nkolveng, Wong, Nsan 1, Nebodo, Nyabewa, Mvanga, <b>Lembe</b>

## Plan Communal de Développement d'Ayos

### Secteur 22 : PROMOTION DE LA FEMME ET DE LA FAMILLE

PROBLÈMES	CAUSES	EFFETS	BESOINS	VILLAGES CONCERNÉS
Difficulté organisationnelle des femmes	-Difficulté d'accès à l'information -Faible appui technique et financier -Faible pratique des AGR -Manque d'initiative commune	-Absence d'autonomie -Accentuation de la dépendance de la femme vis-à-vis des hommes -Dépravation des mœurs -Fragilisation de la famille et de la société -Prolifération du phénomène des filles-mères et enfants abandonnées -Relâchement de l'encadrement de la famille	Organisation des mariages collectifs pour tous les villages	Tous les villages
			Organisation d'une opération d'établissement d'acte de naissance dans tous les villages	Tous les villages
			Création et construction d'un centre de promotion de la femme et de la famille à	Ayos ville
			Création et construction d'une antenne du centre de promotion de la femme et de la famille à	Yebe, Kombo, Wong, Nsan 1, Emini, Mbang, Adoua
			Organisation des séminaires de sensibilisation des femmes sur les activités du centre de promotion de la femme et de la famille, sur les méthodes contraceptives, le planning familial	Tous les villages
			Organisation des ateliers de formations diverses en teinture, couture, fabrication du savon en morceau et en poudre pour tous les villages.	Tous les villages
			Organisation des causeries éducatives par groupement sur le mariage précoce, les grossesses précoces et indésirables pour tous les villages	Tous les villages

### Secteur 23 : RECHERCHE SCIENTIFIQUES ET INNOVATIONS

PROBLÈMES	CAUSES	EFFETS	BESOINS	VILLAGES CONCERNÉS
Insuffisance d'informations relatives aux résultats de la recherche et scientifique	-Inexistence des structures et activités des recherches -Manque d'information sur la recherche scientifique -Accès difficile aux semences améliorées	-Indisponibilité des nouvelles technologies agricoles -Ignorance du bienfondé de la recherche scientifique - Faible utilisation des foyers améliorés	Sensibilisation des populations de tous les villages sur l'importance de la recherche scientifique et de l'innovation	Tous les villages
			Vulgarisation des produits de la recherche (tous les villages)	Tous les villages
			Formation des populations sur les techniques de fabrication des foyers améliorés (tous les villages)	Tous les villages
			Création et construction d'une structure annexe de l'IRAD	<b>Ayos (espace urbain)</b>

**Plan Communal de Développement d'Ayos**

**Secteur 24 : SANTÉ PUBLIQUE**

PROBLÈMES	CAUSES	EFFETS	BESOINS	VILLAGES CONCERNÉS
Accès insuffisant aux soins de santé de qualité	-Insuffisance d'équipement sanitaire -Personnel soignants en nombre insuffisant -Accès difficiles aux médicaments -Proliférations de maladies -Faible résistance des enfants aux maladies -Mauvais états des latrines -Accès difficile à l'eau potable -Difficulté d'accès à l'énergie électrique -Accès difficile aux centres de santé	-Faible suivi sanitaire -Mauvais traitement sanitaire -Faible suivi sanitaire -utilisation de la médecine alternative -Taux de Morbidité élevé -Augmentation du nombre de malades -Mortalité -Diminution de la population active -Baisse de la main d'œuvre -Mortalité infantile -Baisse de la population -Proliférations des maladies -Risque de contamination Pénibilité d'approvisionnement en eau potable Impossibilité d'effectuer les opérations nocturne	<b>Affectation du personnel médical au CSI de Ndelle</b> (01 IDE et 01 AS), <b>Kombo</b> (01 médecin, 02 IDE), <b>Mbaka (02)</b> ,	<b>Ndelle, Mbaka, Kombo</b>
			Organisation de la campagne de distribution des moustiquaires imprégnées à longue durée d'action dans tous les villages	<b>Tous les villages</b>
			Organisation des campagnes de sensibilisation sur les méfaits de l'automédication, sur l'importance des aliments nutritifs, sur les moyens de protection contre le VIH/SIDA (tous les villages concernés)	<b>Tous les villages</b>
			Intensification des campagnes de vaccination et de dépistage du VIH/SIDA	Yebe, Abeng Nnam
			<b>Création, construction et équipement d'un CSI</b>	Yebe, Nsan 2, Ngoumesseng, Mekouma, Nkolveng, Ebeck, Ekok, Eyess, Wong, Nsan 1, Koba, Nebodo, Nyabewa, Meto, Mvanga, Emini, Tomba 1, Atout, Obis, Ngoun 2, Ngoubi, Ngolebomo, Nkoloboudou 2, Mbessi, <b>Mbang, Adoua, Nguida Minfolo, Akam Engali, BY</b>
			Construction d'un laboratoire pour analyse médicale	<b>Mbaka</b>
			<b>Réhabilitation du CSI</b>	Ndelle, Kombo
			<b>Construction et équipement du centre de santé</b>	Melan
			<b>Construction d'un forage équipé d'une PMH au CSI de Ndelle (01), de Kombo (01),</b>	Ndelle, Kombo
			<b>Construction de bloc de latrines au CSI de Ndelle</b> (01 bloc de 06 latrines)	Ndelle
			Équipement des CSI en matériel et médicaments à <b>Ndelle</b> (10 chaises en plastique, 10 lits, 10 matelas plastifiés, 01 balance pèse bébé, 01 boîte complète de petite chirurgie), <b>Niamvoundou</b> (10 lits et matelas, 01 réfrigérateur)	<b>Niamvoundou, Ndelle</b>
			Construction et équipement d'une maternité à <b>Kombo</b> (boîtes de pinces, 01 lit pour accouchement, 04 matelas, 03 lits, 01 microscopes électroniques, 01 tensiomètre)	<b>Kombo</b>
			Acquisition du matériel roulant au CSI de <b>Kombo (01 moto)</b> ,	<b>Kombo</b>
			Acquisition d'un réfrigérateur au CSI de <b>Mbaka</b> ,	<b>Mbaka</b>
			Acquisition d'un groupe électrogène au CSI de <b>Mbaka</b> ,	<b>Mbaka</b>
			Formation des accoucheuses traditionnelles aux techniques modernes d'accouchement	<b>Mbang, Adoua, Nguida Minfolo, Olembe, By</b>
Formation des relais communautaires	<b>Mbang, Adoua, Olembe, BY</b>			
Mise en place d'un système efficace de lutte contre les moustiques (pour tous les villages)	<b>Tous les villages</b>			
Création d'une propharmacie à	<b>Adoua</b>			

## Plan Communal de Développement d'Ayos

### Secteur 25 : SPORT ET ÉDUCATION PHYSIQUE

PROBLÈMES	CAUSES	EFFETS	BESOINS	VILLAGES CONCERNÉS
Difficulté de pratique des activités sportives	<ul style="list-style-type: none"> <li>- Absence de centre de jeunesse et d'animation</li> <li>- Absence de responsabilité collective</li> <li>- Délaissement</li> <li>- Lutte pour le leadership</li> <li>- Manque de cohésion sociale</li> <li>- Manque de sponsor</li> <li>-Déficit d'infrastructures sportives</li> <li>-Insuffisances du matériel sportif</li> </ul>	<ul style="list-style-type: none"> <li>- Baisse d'activités sportives</li> <li>- Distance éloignées des aires de jeux</li> <li>- Exode des sportifs vers les villes voisines</li> <li>- Oisiveté des jeunes</li> <li>- Perte de talents dans la communauté</li> <li>- Risque de vandalisme</li> <li>- Risque élevé d'accident des maladies cardio-vasculaires</li> <li>-Faible épanouissement physique et sportif</li> <li>-Risque de développement</li> </ul>	<b>Construction d'une aire de jeu (football, handball, basket ball, piste d'athlétisme)</b>	Yebe, Abeng Nnam, Nsan 2, Ngoumesseng, Mekouma, Nkoloboudou 2, Mebissi, Ndelle, Nkolveng, Niamvoundou, Ebeck, Wong, Nebodo, Nyabewa, Meto, Lembe, Ngoun 1, <b>Olembe</b> , Ebabodo, Messam, Nkol Ka'a, Château, Administratif, Central 2, Bamoun, Jamot
			<b>Acquisition du matériel sportif (maillot, filets, ballons)</b>	Yebe, Abeng Nnam, Nkoloboudou 2, Mebissi, Ngoumesseng, Mekouma, Ndelle, Nkolveng, Niamvoundou, Emini, Ngoun 1, Mbaka, Obis, Ebeck, Nkolveng, Ngoubi, Ngolebomo, Melan, Mbang, Adoua, Nguida Minfolo, <b>Akam Engali, Olembe, BY</b>
			Acquisition d'une machine à tondre le gazon	Yebe
			Réhabilitation de l'aire de jeu	<b>Ekok, Kombo, Tomba 1, Atout, Atong, Ngolebomo, Melan, Nkoloboudou 2, Mebissi,</b>

### Secteur 26 : TOURISME ET LOISIRS

PROBLÈMES	CAUSES	EFFETS	BESOINS	VILLAGES CONCERNÉS
Faible développement des activités touristiques	<ul style="list-style-type: none"> <li>-Insuffisance d'infrastructure de tourisme</li> <li>-Absence de valorisation des différents sites touristiques</li> <li>-Inexistence d'un plan de développement touristique</li> <li>-Accès difficile aux sites touristiques</li> <li>-Faible promotion du système informationnel du tourisme</li> <li>-Manque d'encadrement</li> <li>-Faible promotion du tourisme</li> <li>-Insuffisance d'infrastructures d'hôtellerie</li> <li>-Immobilisme des populations</li> <li>-Accès difficile aux sites touristiques</li> </ul>	<ul style="list-style-type: none"> <li>-Faible attraction des touristes</li> <li>-Faible développement des activités touristiques</li> <li>-Faible activités économiques</li> <li>-Ignorance des portées économiques du tourisme</li> <li>-Perte du potentiel touristique</li> </ul>	Aménagement des potentiels sites touristiques à <b>Yebe</b> (Colline de pierre), <b>Nsan 2</b> (ravine sous forme de maison grâce aux arbres), <b>Ngoumesseng</b> (une source d'eau coulant sur la pierre), <b>Kombo</b> (arbre sacré), <b>Wong</b> (arbre sacré Ebom), <b>Emini</b> (Grotte), <b>Tomba 1</b> (une grotte), <b>Adoua, Mbang</b> (monument), <b>Nguida Minfolo</b> (île au milieu du Nyong), <b>Akam Engali</b> (rocher Nyikokze), <b>Olembe, BY</b> (Nyong)	Yebe, Nsan 2, Ngoumesseng, Kombo, Wong, Emini, Adoua, Mbang, Tomba 1, Nguida Minfolo, Akam Engali, Olembe, BY
			Formation des guides touristiques communaux	Ayos
			. Création, construction et équipement d'un office de tourisme	Ayos ville

## Plan Communal de Développement d'Ayos

### Secteur 27 : TRANSPORT

PROBLÈMES	CAUSES	EFFETS	BESOINS	VILLAGES CONCERNÉS
<b>Difficulté d'évacuation des personnes et des biens</b>	<ul style="list-style-type: none"> <li>-Non aménagement de la gare</li> <li>-Dégradation avancé des routes</li> <li>-Automobilistes-moto taxi sans permis de conduire et autres documents exigibles</li> <li>-Pannes régulières du BAC de Nachtigal</li> <li>-Tracasseries policières et gendarmes</li> <li>- Non entretien des pistes</li> <li>- Laxisme des populations</li> <li>- Manque de suivi</li> <li>- Ponceaux en matériau provisoire</li> <li>- Inexistence de comité de gestion des pistes</li> <li>-Incivisme de certains chauffeurs de véhicules</li> </ul>	<ul style="list-style-type: none"> <li>-Accidents de circulation</li> <li>-Coût élevé du transport</li> <li>-Usagers exposés aux intempéries au lieu d'attentes des véhicules</li> <li>-Forte spéculation sur les prix de transport</li> <li>- Lenteur dans l'évacuation des produits</li> <li>- Périssabilité des denrées</li> <li>- Faillite</li> <li>- Augmentation des coûts de traitement des plantations</li> <li>- Réduction des bénéfices</li> <li>- Amincissement de l'épargne</li> <li>- Attaque des prédateurs</li> <li>- Mauvais suivi des plantations</li> <li>- Baisse de la production</li> </ul>	<b>Construction d'une aire d'embarquement des véhicules</b>	Ngoun 1, Ngoun 2, <b>Olembe</b>
			<b>Construction d'une aire de repos</b>	Mbang,
			Sensibilisation et encadrement des transporteurs sur la sécurité routière, les dangers de la surcharge et les procédures d'obtention d'un permis de conduire	Tous les villages
			Construction d'une gare routière communale	Ayos centre

### Secteur 28 : TRAVAIL ET SÉCURITÉ SOCIALE

PROBLÈMES	CAUSES	EFFETS	BESOINS	VILLAGES CONCERNÉS
Faible promotion de la sécurité sociale	<ul style="list-style-type: none"> <li>Inexistence d'une mutuelle d'assurance</li> <li>Faible organisation et structuration de l'auto emploi</li> <li>Inexistence des associations des travailleurs</li> <li>Exposition aux braquage et vols</li> <li>Divagation des bêtes</li> </ul>	<ul style="list-style-type: none"> <li>-Absence de sécurité sociale</li> <li>-Faible participation aux actions de développement</li> <li>-Prolifération des excréments des animaux</li> </ul>	Création d'une mutuelle de santé	Nsan 2, Ebeck, Eyess, Nsan 1, Nyabewa
			Organisation d'une campagne de sensibilisation (communale ou administrative) sur l'affiliation volontaire à la CNPS, l'importance de la couverture sociale, les règles de sécurité dans le travail pour tous les villages	Tous les villages

### Secteur 29 : TRAVAUX PUBLICS

PROBLÈMES	CAUSES	EFFETS	BESOINS	VILLAGES CONCERNÉS
<b>Faible fluidité du trafic routier</b>	<ul style="list-style-type: none"> <li>-Mauvais état des routes</li> <li>-Incivisme des usagers de la route</li> <li>-Non-respect des barrières de pluies</li> <li>-Manque d'entretien des routes</li> </ul>	<ul style="list-style-type: none"> <li>-Difficulté d'écoulement des produits</li> <li>-Difficulté de mobilité des populations</li> <li>-Difficulté d'approvisionnement en intrants agricoles</li> <li>-Délabrement du réseau routier</li> <li>-Difficulté de mobilité des populations</li> <li>-Transport non fluide</li> <li>-Cherté du transport</li> </ul>	Construction de barrière de pluie	Abeng Nnam
			Réfection (ou remplacement) de buse/pont endommagées à <b>Mekouma</b> (01 buse sur Bilebe), <b>Wong</b> (pont sur fieulle)	Mekouma, Wong
			<b>Reprofilage de la route avec revêtement de latérite à Yebe</b> (Nsan 2 – Ngoumesseng sur 7 km, Ngoumesseng – Abeng Nnam sur 7 km, <b>Abeng Nnam</b> (Niamvoundou - Abeng Nnam – Ndelle sur 15 km), <b>Nsan 2</b> (Yebe-Ndelle sur 2 km), <b>Ngoumesseng</b> (Mekouma-Yebe en passant par Ngoumesseng sur 7 km), <b>Mekouma</b> (carrefour Ngok – Nkolmveng sur 6 km et Ngoumesseng – Mekouma sur 6 km), <b>Ndelle</b> (Mission catholique –Eyess sur 11 km, Ndelle carrefour-Nebodo sur 12 km, Bizombe-Ngoun sur 5 km, carrefour Mbang-Ndelle-Abeng Nnam sur 12 km, Ayos Ndelle sur 15 km, Ayene-Nebodo sur 12 km), <b>Nkolveng</b> (Carrefour Ndou - Yebe sur 9 km),	Yebe, Abeng Nnam, Nsan 2, Ngoumesseng, Mekouma, Ndelle, Nkolveng, Niamvoundou, Ebeck, Kombo, Eyess, Wong, Nsan 1, Tomba 1, Koba, Nebodo, Nyabewa, Meto, Mvanga, Atout, Ngoun 1, Ngolebomo, Ngoun 2, Mebissi, Nguida Minfolo, Nkoloboudou 2, Akam Engali, Dou'ou Bekolo

**Plan Communal de Développement d'Ayos**

PROBLÈMES	CAUSES	EFFETS	BESOINS	VILLAGES CONCERNÉS
			<p><b>Niamvoundou</b> (Ekok-Niamvoundou sur 6 km, Niamvoundou-Meto sur 7 km et Niamvoundou-Lembe sur 11 km), <b>Ebeck</b> (Ouverture de la route axe Ebeck-Fang-Bilon sur 5 km), <b>Kombo</b> (Mvobo-Abang sur 3 km, Ayos-Kombo sur 17 km), <b>Eyess</b> (Nyabewa-Kombani sur 7 km), <b>Wong</b> (Fieulle-Nyenda sur 2 km et carrefour Wong – Mvanga sur 1 km), <b>Nsan 1</b> (Esson-Mvobo sur 5 km et Ayos- Nsan 1 sur 15 km), <b>Koba</b> (Kombo-Ndibi sur 1,4 km et carrefour Ngoulaman-carrefour Nlembe sur 4 km), <b>Nebodo</b> (Fieulle-Ndibi sur 1 km), <b>Nyabewa</b> (Nyabewa-Mbang Nyabewa sur 4,5 km, Otomelong-Biwo sur 4 km), <b>Meto</b> (Niamvoundou-Nkolveng sur 4 km et Meto-Kobdmbo sur 5 km), <b>Meto</b> (Meto-Nkolveng sur 9 km), <b>Mvanga</b> (Tom-Ebeck sur 3 km, Tom-Ekok sur 4 km), <b>Tomba 1</b> (carrefour cédille Emini – Mbaka sur 17 km), <b>Atout</b> (Atout-Obis sur 3,8 km), <b>Ngoun 1</b> (Ayos-Ngoun 1 passant par Ndelle sur 20 km), <b>Ngoun 2</b> (Ndelle-Mbakop sur 13 km), <b>Ngolebomo</b> (Ngoubi-Ngolebomo sur 10 km), <b>Nkoloboudou 2</b> (Nkoloboudou 2-Ngolebomo sur 15 km), <b>Mebissi</b> (Mbaka-Mebissi sur 12 km), <b>Nguida Minfolo</b> (Mbang-Akama engali sur 8 km), <b>Akam Engali</b> (Mbang-Akam Engali sur 7 km), <b>Dou'ou Bekolo</b> (Dou'ou BEKOLO, BAMOUN sur 2km)</p>	
			Réhabilitation de la barrière de pluie	Niamvoundou
			<p><b>Ouverture de la route à Nebodo</b> (carrefour Ndele-Milondo sur 5 km), <b>Nyabewa</b> (Nyabewa centre-Ebazoa sur 2 km), <b>Lembe</b> (Niamvoundou-Lembe sur 6 km), <b>Emini</b> (Emini-Biziga sur 3 km), <b>Mbang</b> (Efandi-Axe centrale sur 3km), <b>Adoua</b> (Adoua-Ebom sur 6km, Adoua-Ebaba sur 2km), <b>Olembe</b> (Olembe-Adjeng sur 25km, Olembe Ngoulyop sur 4 km, Olembe- Nyambedji sur 2 km) , <b>BY</b> (Long assi sur 400m, Sami sende sur 1km, Bissussuck sur 5 km, Medouma sur 2 km), <b>Ebabodo</b> (EBABODO - chefferie BIYEM 3km) , <b>Bekoungou</b> sur 4 km, Mission protestant-NYONG 1,5 km), <b>Nkol Ka'a</b> (descente Sar-ancien PTT, maître Biwole (derrière la résidence du sous-préfet), axe ministre-puits), <b>Biyem</b> (carrefour transformateur- Biyem Nkol 1km, Biyem-village Ngoun 2km)</p>	<p><b>Nebodo, Nyabewa, Emini, Lembe, Mbang, Adoua, Olembe, By, Bekoungou, Ebabodo, Nkol Ka'a, Biyem</b></p>
			<b>Bitumage de la route à Atout</b> (carrefour cédille – Mbakok 2 <sup>ème</sup> et 3 <sup>ème</sup> lot sur 27 km), Messam sur 2 km	Atout, Messam
			Construction de pont en béton armé à <b>Atout</b> (01 pont sur Ya'a), <b>Adoua</b> (01 pont sur Nyo'o), 02 à <b>Olembe</b> (sur Nyabendji)	<b>Atout, Adoua, Olembe</b>
			Acquisition du matériel d'entretien des routes à <b>Akam Engali</b> (10 brouettes, 10 pelles, 05 pioches), <b>BY</b> (20 pèles, 10 pioches, 05 baramines)	<b>Akam Engali, By</b>
			Construction de dos d'âne à sur la nationale N°10 à <b>Kombo (04), Mbaka</b> , à l'entrée de l'hôpital régional	<b>Kombo, Mbaka</b>
			Installation des panneaux de signalisation sur l'axe de <b>Kombo</b> ,	<b>Kombo</b>
			Installation de buses à <b>Yebe</b> (01 vers l'église adventiste et 01 vers l'école publique), <b>Nsan 2</b> (01 Nkon Assi et 01 à Mvom Nzie), <b>Nebodo</b> (01 à Nya Ndoungou, 01 à Nya Milo'o et 02 à Boazogo), <b>BY</b> (01 à Bitegue, 01 à bitegue- chefferie)	<b>Nsan 2, Yebe, Nebodo, BY</b>

**Plan Communal de Développement d'Ayos**

**4.13.2. Tableau consolidé des projets prioritaires**

Les microprojets prioritaires dans le cadre du plan communal de développement se regroupent en deux parties. Une partie relative au social et l'autre à l'économie. Le tableau ci-dessous ressort l'ensemble des huit (08) projets prioritaires de l'espace urbain et rural ainsi que la priorité des priorités :

VILLAGES	PROJETS SOCIAUX					PROJETS ÉCONOMIQUES			PRIORITÉ DES PRIORITÉS	Coût estimatif	Justification de la sélection
	PS1	PS2	PS3	PS4	PS5	PE1	PE2	PE3			
ESPACE URBAIN	Construction d'un centre de loisirs pour les jeunes ;	Construction d'un complexe multisport ;	Construction d'un centre de traitement des ordures ;	Construction d'un centre de formation aux métiers pour les jeunes filles ;	Construction d'un orphelinat	Construction d'une gare routière	Création et construction d'un marché de produits vivriers	Construction d'une unité communale de production de matériaux locaux	Construction d'une gare routière	420 000 000	Difficulté de stationnement  -Étroitesse des espaces d'embarquement
	50 000 000	10 000 000	100 000 000	50 000 000	50 000 000	150 000 000	50 000 000	10 000 000			
Abeng Nnam	Construction d'un forage à Akam	Construction d'un forage à Nkol Meyoss	Construction d'une école maternelle et primaire bilingue	Construction d'un bloc de 02 salles de classe à l'école primaire d'Abeng Nnam	Création et construction d'un foyer des jeunes	Création d'une pépinière de cacao à Abeng Nnam	Reprofilage du réseau routier Nyamvoudou-Ndelle sur 15 km	Extension du réseau électrique sur 15 km BT Ndelle-Abeng Nnam	Construction d'un forage à Akam	173 500 000	Accès difficile à l'eau potable
	8 000 000	8 000 000	54 000 000	18 500 000	20 000 000	5 000 000	30 000 000	30 000 000			
Adoua	Création et construction d'un centre de santé intégré	Construction d'un foyer culturel	Construction d'un bloc de 02 salles de classe à l'Ep d'Adoua	Construction d'un forage à Ebaba	Création et construction d'une école maternelle	Extension du réseau électrique bekoro-Adoua-Mbang sur 3 km	Création et construction (hangar) d'un marché périodique	Acquisition d'un moulin à écraser multifonctionnel	Extension du réseau électrique bekoro-Adoua-Mbang sur 3 km	148 000 000	Accès difficile à l'énergie électrique
	50 000 000	20 000 000	18 000 000	8 000 000	18 000 000	9 000 000	20 000 000	5 000 000			
Akam Engali	Construction d'un forage à la mission catholique	Construction d'un forage à l'EPC	Construction d'un forage à l'école primaire	Construction d'un forage à Akam Assi	Création et construction d'un foyer culturel	Acquisition d'un moulin à écraser multifonction	Construction d'une ferme avicole	Extension du réseau électrique de Mbang Awo'o Nkong-Akam Engali sur 7 km	Construction d'un forage à la mission catholique	88 000 000	Accès difficile à l'eau potable
	8 000 000	8 000 000	8 000 000	8 000 000	20 000 000	5 000 000	10 000 000	21 000 000			
Atong	Construction d'un bloc de 02 salles de classe à l'école primaire d'Atong	Construction d'un forage à la mission catholique	Construction d'un forage à Assogo	Construction d'un forage à l'école publique d'Atong	Création, construction et équipement d'un CSI	Électrification par installation des plaques solaires	Construction d'une ferme porcine	Construction d'un mini unité de transformation de manioc	Électrification par installation des plaques solaires	182 000 000	Accès difficile à l'énergie électrique
	18 000 000	8 000 000	8 000 000	8 000 000	75 000 000	50 000 000	10 000 000	5 000 000			
Atout	Construction d'un forage à Okomo	Réhabilitation du forage en panne à la chefferie	Création et construction d'une école primaire à Atout	Construction d'un forage à Nguida	Construction d'un forage à Koundi	Extension du courant électrique BT carrefour cédille-Okomo sur 14 km	Reprofilage de la route carrefour cédille-Okomo sur 14 km	Construction d'une mini unité de transformation de manioc	Extension du courant électrique BT carrefour cédille-Okomo sur 14 km	133 000 000	Accès difficile à l'énergie électrique
	8 000 000	PM (étude faisabilité)	20 000 000	8 000 000	8 000 000	42 000 000	42 000 000	5 000 000			
By	Création et	Réhabilitation	Construction d'un	Construction d'un	Création et	Reprofilage de la	Construction d'une	Acquisition du	Reprofilage de	173 000 000	Dégradation du

## Plan Communal de Développement d'Ayos

VILLAGES	PROJETS SOCIAUX					PROJETS ÉCONOMIQUES			PRIORITÉ DES PRIORITÉS	Coût estimatif	Justification de la sélection
	PS1	PS2	PS3	PS4	PS5	PE1	PE2	PE3			
	construction d'une école maternelle	des poteaux endommagés	foyer culturel	forage face du stade	construction d'un centre de santé intégré	route Bitegue-Nyong sur 2 km	ferme avicole	matériel évènementiel (100 chaises, 05 tentes)	la route Bitegue-Nyong sur 5 km		réseau routier  Difficulté d'écoulement des produits agricoles
	20 000 000	PM	20 000 000	8 000 000	50 000 000	15 000 000	10 000 000	50 000 000			
Ebeck	Construction d'un forage à l'école publique	Refection de 02 salles de classe à l'EP d'Ebeck	Construction d'un forage à la chefferie	Aménagement de sources d'eau	Construction d'un foyer culturel	Construction d'un magasin de stockage des produits agricoles	Ouverture de la piste agricole école à Messombo sur 3 km	Ouverture de la route axe Ebeck-Fang-Bilon sur 5 km	Construction d'un forage à l'école publique	97 000 000	Accès difficile à l'eau potable
	8 000 000	PM (étude de faisabilité)	8 000 000	1 000 000	20 000 000	20 000 000	15 000 000	25 000 000			
Ekok	Création et construction d'un CSI (face église adventiste)	Construction d'un forage à l'école de Noumela'a	Construction d'une salle de classe à l'EP d'Ekok	Construction d'un foyer culturel	Construction d'un bloc de 02 latrines	Reprofilage de la route Tom-Ekok-loum sur 07 km	Construction d'un magasin de stockage des produits vivriers	Électrification par installation de 200 plaques solaires (face chefferie)	Reprofilage de la route Tom-Ekok-loum sur 07 km	240 000 000	Dégradation du réseau routier  Difficulté d'écoulement des produits agricoles
	50 000 000	8 000 000	18 000 000	20 000 000	3 000 000	21 000 000	20 000 000	100 000 000			
Emini	Réfection de quatre (04) salles de classe à l'école primaire	Création et construction d'un CSI	Construction d'un forage au carrefour Tomba	Création et construction d'un CETIC	Construction d'un bloc administratif à l'EP d'Emini	Ouverture de la route Emini-Biziga sur 3 km	Acquisition d'un moulin à écraser le manioc (essence/électricité)	Construction d'un magasin de stockage des produits vivriers	Ouverture de la route Emini-Biziga sur 3 km	195 000 000	Difficulté de déplacement des biens et des personnes
	PM (étude de faisabilité)	50 000 000	8 000 000	72 000 000	25 000 000	15 000 000	5 000 000	20 000 000			
Eyess	Construction de 02 salles de classe à l'EM	Construction de 03 salles de classe à l'EP	Construction d'un forage à Kombani	Création et construction d'un CETIC	Construction d'un logement d'astreinte pour enseignant	Réhabilitation du réseau électrique Ayos-Eyess sur 14 km	Acquisition des produits phytosanitaires (400 L d'herbicides, 20 cartons de fongicides, 400 L d'insecticide)	Acquisition du matériel agricole (400 machettes, 400 houes, 40 brouettes, 40 pulvérisateurs, 400 houes, 150 paires de bottes, 04 atomiseurs, 400 limes)	Réhabilitation du réseau électrique Ayos-Eyess sur 14 km	274 000 000	Accès difficile à l'énergie électrique
	18 000 000	18 000 000	8 000 000	72 000 000	36 000 000	42 000 000	30 000 000	50 000 000			
Koba	Construction d'un forage à la chefferie	Construction d'un bloc de 03 salles de classe	Création et construction d'une école maternelle	Construction d'un forage à l'école publique	Construction d'un bloc de 03 salles de classe à l'EP de Koba	Acquisition du matériel agricole (40 pulvérisateurs, 05 atomiseurs, 03 appareils SINFOCK, 40 arrosoirs, 40 paires de gants, 40 machettes, 40 limes, 40 râtaux,	Acquisition des produits phytosanitaires (500 L d'herbicides, 10 cartons d'insecticides, 50 cartons de fongicides)	Reprofilage de la route Carrefour Ngoulaman-Lembe sur 4 km	Construction d'un forage à la chefferie	153 000 000	Accès difficile à l'eau potable

### Plan Communal de Développement d'Ayos

VILLAGES	PROJETS SOCIAUX					PROJETS ÉCONOMIQUES			PRIORITÉ DES PRIORITÉS	Coût estimatif	Justification de la sélection
	PS1	PS2	PS3	PS4	PS5	PE1	PE2	PE3			
						40 brouettes, 40 plantoirs, 2000 sachets plastiques)					
	8 000 000	20 000 000	20 000 000	8 000 000	25 000 000	50 000 000	10 000 000	12 000 000			
Kombo	Construction d'un bloc de 02 salles de classe à l'école maternelle	Construction et équipement de la maternité du CSI	Construction d'un forage au lycée	Construction d'un logement d'astreinte pour enseignant	Réhabilitation de salles à l'EP primaire	Acquisition des produits phytosanitaires (50L d'insecticide, 50L d'herbicide, 2000 sachets de fongicides)	Construction d'un foyer culturel	Réhabilitation du réseau électrique Ayos-Kombo 16 km	Construction d'un bloc de 02 salles de classe à l'école maternelle	165 000 000	Accès difficile à l'éducation de base de qualité
	18 000 000	25 000 000	8 000 000	36 000 000	PM (étude de faisabilité)	10 000 000	20 000 000	48 000 000			
Lembe	Construction d'un bloc de 02 salles de classe	Création et construction d'un centre de santé intégré	Construction d'un forage à l'école publique	Construction d'un forage à la chefferie	Aménagement de sources d'eau	Ouverture de la route Lembe-Nyamvoudou sur 6 km	Acquisition du matériel agricole	Acquisition des produits phytosanitaires	Ouverture de la route Lembe-Nyamvoudou sur 6 km	145 000 000	Difficulté de déplacement des biens et des personnes
	18 000 000	50 000 000	8 000 000	8 000 000	1 000 000	30 000 000	20 000 000	10 000 000			
Mbaka	Construction d'un forage à Onono	Construction d'un bloc administratif au CES de Mbaka	Construction d'un forage au CES	Construction d'un forage à Nkang Kombo	Construction d'un bloc de 04 salles	Extension du réseau électrique Bt Emini-Mbaka sur 17 km	Reprofilage de la route Mbakok-Mbaka-Emini sur 27 km	Construction d'un étang piscicole	Extension du réseau électrique Bt Emini-Mbaka sur 17 km	251 000 000	Accès difficile à l'énergie électrique
	8 000 000	15 000 000	8 000 000	8 000 000	30 000 000	51 000 000	81 000 000	50 000 000			
Mbang	Construction d'un bloc de 02 salles de classe à l'EP de Mbang	Construction d'un forage à l'école primaire	Construction d'un centre de santé intégré	Acquisition de 50 table-bancs à l'EP de Mbang	Construction d'un forage à Awonkong	Extension du réseau électrique chefferie Mbang-Enono sur 4 km	Acquisition d'une machine à écraser (manioc/maïs)	Création d'un champ semencier de cacao	Extension du réseau électrique chefferie Mbang-Enono sur 4 km	107 500 000	Accès difficile à l'énergie électrique
	18 000 000	8 000 000	50 000 000	1 500 000	8 000 000	12 000 000	5 000 000	5 000 000			
Mebissi	Construction d'un bloc de 02 salles de classe à l'EP de Mebissi	Construction d'un forage à Eyo 2	Construction d'un forage à la chefferie de Mebissi	Construction des logements d'astreintes pour enseignants	Construction des latrines à l'EP de Mebissi	Construction d'une pépinière de 5000 plants de cacao	Acquisitions d'intrants agricoles	Construction d'une unité de transformation de manioc	Construction d'un bloc de 02 salles de classe à l'EP de Mebissi	99 000 000	Accès difficile à l'éducation de base de qualité
	18 000 000	8 000 000	8 000 000	36 000 000	3 000 000	1 000 000	20 000 000	5 000 000			
Mekouma	Construction d'un forage à la chefferie	Construction d'une école primaire à Mekouma	Construction d'un centre de santé intégré	Construction d'un forage à Solong	Construction d'un forage à Bingouma	Construction d'une ferme avicole de 2500 têtes	Reprofilage du réseau routier Nyabewa-Mekouma sur 25 km	Acquisition du matériel agricole (100 machettes, 100 houes, 05 pulvérisateurs, 50 brouettes, 50 plantoirs, 100 arrosoirs)	Construction d'un forage à la chefferie	215 000 000	Accès difficile à l'eau potable
	8 000 000	36 000 000	50 000 000	8 000 000	8 000 000	10 000 000	75 000 000	20 000 000			
Melan	Construction et équipement d'un centre de santé	Construction d'un bloc de 03 salles de classe	Construction d'un forage à l'EP de Melan	Construction d'un bloc de 03 salles de classe à l'EM	Construction et équipement d'un centre de	Construction d'un magasin de stockage des	Acquisition d'un moulin à écraser multifonction	Acquisition des produits phytosanitaires	Construction et équipement d'un centre de	228 000 000	Difficulté d'accès aux soins de santé de qualité

## Plan Communal de Développement d'Ayos

VILLAGES	PROJETS SOCIAUX					PROJETS ÉCONOMIQUES			PRIORITÉ DES PRIORITÉS	Coût estimatif	Justification de la sélection
	PS1	PS2	PS3	PS4	PS5	PE1	PE2	PE3			
	intégré			de Melan	santé à Melan	produits agricoles			santé intégré		
	75 000 000	20 000 000	8 000 000	20 000 000	75 000 000	20 000 000	5 000 000	5 000 000			
Meto	Réhabilitation du forage non fonctionnel	Construction d'un bloc de 02 salles de classe à l'école primaire	Création et construction d'une école maternelle	Construction d'un forage à Meto 2	Création et construction d'un centre de santé intégré	Acquisition des semences améliorées de manioc et cacao	Acquisition des produits phytosanitaires (fongicides, insecticides, pesticides)	Création et construction d'un marché (hangar) périodique	Réhabilitation du forage non fonctionnel	131 000 000	Accès difficile à l'eau potable
	PM (étude de faisabilité)	18 000 000	20 000 000	8 000 000	50 000 000	5 000 000	10 000 000	20 000 000			
Mvanga	Création et construction d'une école maternelle	Construction d'un forage à Mvanga école	Construction d'un forage à Tom église	Construction d'un foyer culturel	Construction d'un forage à Nsingue	Acquisition d'une machine à Transformer le Manioc	Extension du réseau électrique sur 5 km BT Wong-Mvanga	Reprofilage de la route Wong-Nyamvoudou sur 12 km	Création et construction d'une école maternelle	126 000 000	Accès difficile à l'éducation de base de qualité
	20 000 000	8 000 000	8 000 000	20 000 000	8 000 000	5 000 000	21 000 000	36 000 000			
Ndelle	Construction d'un forage à la mission catholique	Construction d'un bloc de 02 salles de classe à l'Ep de Ndelle	Construction d'un foyer communautaire à Ndelle centre	Réhabilitation du centre de santé intégré de Ndelle	Construction d'un forage à Milondo école	Réhabilitation et mise en fonctionnement du réseau électrique	Construction d'une ferme avicole	Construction d'un étang piscicole à Meto'o	Réhabilitation et mise en fonctionnement du réseau électrique	69 000 000	Accès difficile à l'énergie électrique
	8 000 000	18 000 000	20 000 000	PM (étude de faisabilité)	8 000 000	PM (étude de faisabilité)	10 000 000	5 000 000			
Nebodo	Création et construction d'une école maternelle et primaire	Construction d'un forage à la chefferie	Création et construction d'un centre de santé intégré	Construction d'un forage à Melondo	Construction d'un forage à Ntam	Réhabilitation du réseau électrique Ayos-Nebodo sur 21 km	Acquisition du matériel agricole (05 atomiseurs, 1 carton d'herbicide, 05 cartons de fongicide, 10 pulvérisateurs, 50 paires de bottes, 50 houes, 50 machettes, 100 limes, 50 rateaux, 700 sachets de plastique, 10 pousses, 10 brouettes)	Ouverture de la piste menant aux hameaux, axe Carrefour Nebodo-Milondo sur 4 km	Réhabilitation du réseau électrique Ayos-Nebodo sur 21 km	136 000 000	Accès difficile à l'énergie électrique
	20 000 000	8 000 000	50 000 000	8 000 000	8 000 000	PM (étude de faisabilité)	30 000 000	12 000 000			
Ngolebomo	Construction d'un logement d'astreinte à l'école publique de Ngolebomo	Construction d'un foyer culturel	Construction d'un forage à la chefferie	Création, construction et équipement d'un CSI	Acquisition du matériel sportif (maillot, filets, ballons)	Reprofilage du réseau routier Ngoubi-Ngolebomo sur 10 km	Électrification par installation de 200 plaques solaires (face chefferie)	Acquisition des produits phytosanitaires	Reprofilage du réseau routier Ngoubi-Ngolebomo sur 10 km	263 000 000	Dégradation du réseau routier Difficulté d'écoulement des produits agricoles
	20 000 000	20 000 000	8 000 000	75 000 000	5 000 000	30 000 000	100 000 000	5 000 000			
Ngoubi	Construction d'un forage à Nko'o	Aménagement d'une source d'eau naturelle à	Construction d'un forage à l'école publique de Ngoubi	Construction d'un foyer culturel	Construction des logements d'astreintes	Acquisition d'une tronçonneuse	Construction d'une unité de transformation de	Construction d'une pépinière de 50000 plants de cacao	Construction d'un forage à Nko'o	66 000 000	Accès difficile à l'eau potable

## Plan Communal de Développement d'Ayos

VILLAGES	PROJETS SOCIAUX					PROJETS ÉCONOMIQUES			PRIORITÉ DES PRIORITÉS	Coût estimatif	Justification de la sélection
	PS1	PS2	PS3	PS4	PS5	PE1	PE2	PE3			
		Otong Mvazomo			pour enseignants		manioc à Ngoubi				
	8 000 000	1 000 000	8 000 000	20 000 000	20 000 000	1 000 000	5 000 000	3 000 000			
Ngoumesseng	Construction d'un bloc de 02 salles de classe à l'école primaire	Affectation du personnel enseignant à l'école primaire	Construction d'un forage à l'EP	Construction d'un centre de santé intégré	Construction d'un forage à Ngoumesseng Hameau	Mise sur pied d'une mini unité de transformation de manioc (essence/électrique)	Création d'un champ semencier de cacao de 21 000 plants	Construction d'une porcherie moderne	Construction d'un bloc de 02 salles de classe à l'école primaire	103 000 000	Accès difficile à l'éducation de base de qualité
	18 000 000	PM	8 000 000	50 000 000	8 000 000	5 000 000	4 000 000	10 000 000			
Ngoun 1	Construction d'un forage à la chefferie	Construction d'un centre de santé intégré	Construction d'un foyer communautaire	Construction d'un forage à Efufu	Construction d'un forage à Ngoun 1 centre	Construction d'une ferme avicole de 150 têtes	Création d'une plantation de banane/plantain de 5 Ha	Extension du réseau électrique d'Aso-Obam à Ayos sur 15 km	Construction d'un forage à la chefferie	159 000 000	Accès difficile à l'eau potable
	8 000 000	50 000 000	20 000 000	8 000 000	8 000 000	10 000 000	10 000 000	45 000 000			
Ngoun 2	Construction d'un forage à l'école publique	Création et construction d'un centre de santé intégré	Construction d'un foyer communautaire	Construction d'un forage à la chefferie	Création d'un centre de formation professionnelle	Création d'une pépinière de banane/plantain de 50 000 plants	Reprofilage de la route Ayos-Ngoun 2 sur 15 km	Extension du courant électrique BT d'Ayos-Ngoun 2 sur 15 km	Construction d'un forage à l'école publique	216 000 000	Accès difficile à l'eau potable
	8 000 000	50 000 000	20 000 000	8 000 000	30 000 000	10 000 000	45 000 000	45 000 000			
Nguinda Minfolo	Construction d'un forage à Minfolo plantation	Construction d'un forage à l'école publique	Création et construction d'une école maternelle	Création d'un centre d'état civil	Construction d'un foyer culturel	Extension du réseau électrique Mbang-Nguinda Minfolo sur 8 km	Acquisition d'un moulin à écraser multifonction	Acquisition du matériel de pêche	Extension du réseau électrique Mbang-Nguinda Minfolo sur 8 km	95 000 000	Accès difficile à l'énergie électrique
	8 000 000	8 000 000	20 000 000	PM	20 000 000	24 000 000	5 000 000	10 000 000			
Niamvoundou	Construction d'un forage à Yanda	Construction d'un bloc de 02 salles de classe à l'EP de Nyamvoundou	Construction de deux salles de classe au nouveau site du CES	Aménagement d'une source d'eau à Niamvoundou	Réhabilitation du forage endommagé de l'EP de Niamvoundou	Réhabilitation de la piste agricole Nyamvoundou - Nyazongo sur 6 km	Électrification par installation des plaques solaires (300 plaques)	Construction d'une ferme avicole	Reprofilage de la route sur 17 km Nyamvoundou - Lembe sur 17 km	207 000 000	Dégradation du réseau routier  Difficulté d'écoulement des produits agricoles
	8 000 000	18 000 000	18 000 000	1 000 000	1 000 000	51 000 000	100 000 000	10 000 000			
Nkoloboudou 2	Construction d'un bloc de latrines à l'EP de Nkoloboudou 2	Construction d'un bloc de latrines à l'EP de Mbang Abong	Construction d'un bloc de latrines au foyer culturel	Construction des logements d'astreintes pour enseignants à Nkoloboudou 2	Construction des logements d'astreintes pour enseignants à Mbang Abong	Acquisition d'un appareil de lutte contre les capsides	Construction d'une mini unité de transformation de manioc	Acquisition d'intrants agricoles	Construction d'un bloc de latrines à l'EP de Nkoloboudou 2	81 000 000	Accès difficile à l'éducation de base de qualité
	18 000 000	3 000 000	20 000 000		20 000 000	5 000 000	5 000 000	10 000 000			
Nkolveng	Construction d'un forage à Nkolveng	Création et construction d'une école primaire	Construction d'un centre de santé intégré	Construction d'un foyer communautaire	Aménagement d'une source d'eau à Nkolveng	Acquisition des produits phytosanitaires	Acquisitions des semences améliorées (Manioc, maïs et banane-plantain)	Réhabilitation de la piste agricole Nkolveng-Yebe sur 9 km (à économique)	Construction d'un forage	157 000 000	Accès difficile à l'eau potable
	8 000 000	36 000 000	50 000 000	20 000 000	1 000 000	10 000 000	5 000 000	27 000 000			

## Plan Communal de Développement d'Ayos

VILLAGES	PROJETS SOCIAUX					PROJETS ÉCONOMIQUES			PRIORITÉ DES PRIORITÉS	Coût estimatif	Justification de la sélection
	PS1	PS2	PS3	PS4	PS5	PE1	PE2	PE3			
Nsan 1	Construction d'un forage à l'école publique	Construction d'un centre d'état civil avec salles des actes	Création et construction d'un lycée technique	Création et construction d'une école maternelle	Création et construction d'un forage à Esson	Réhabilitation du réseau électrique Ayos-Nsan 1 sur 11 km	Acquisition du matériel agricole	Création et construction (hangar) d'un marché périodique	Réhabilitation du réseau électrique Ayos-Nsan 1 sur 11 km	177 000 000	Accès difficile à l'énergie électrique
	33 000 000	8 000 000	56 000 000	10 000 000	20 000 000	20 000 000	20 000 000	10 000 000			
Nsan 2	Construction d'un forage à la chefferie	Construction d'un forage à l'entrée de la piste forestière	Construction d'un centre de santé intégré à Nsan 2	Construction d'un foyer culturel	Construction d'une aire de jeu multisport	Construction d'une ferme porcine moderne	Création d'un champ de cacao de 25 000 plants	Extension du réseau électrique sur 2 km BT Nsan 2-Mbang	Construction d'un forage à la chefferie	127 000 000	Accès difficile à l'eau potable
	8 000 000	8 000 000	50 000 000	20 000 000	20 000 000	10 000 000	5 000 000	6 000 000			
Nyabewa	Construction d'un bloc de deux (02) salles de classe à l'EP de Nyabewa centre	Création et construction d'une école maternelle à Mbang Nyabewa	Construction d'un forage à l'école primaire de Nyabewa centre	Construction d'un forage à Biwo	Construction d'un foyer culturel	Création et construction (hangar) d'un marché périodique	Acquisition du matériel agricole (200 machettes, 10 pulvérisateurs, 02 atomiseurs, 01 tronçonneuse, 200 limes, 200 houes, 08 brouettes)	Extension du réseau électrique sur 2 km BT Nyabewa centre-Nkong-Ebazok	Construction d'un bloc de deux (02) salles de classe à l'EP de Nyabewa centre	120 000 000	Accès difficile à l'éducation de base de qualité
	18 000 000	20 000 000	8 000 000	8 000 000	20 000 000	20 000 000	20 000 000	6 000 000			
Obis	Construction d'un forage à la chefferie	Construction d'une case communautaire	Construction des 02 logements d'astreintes pour le personnel enseignant	Construction d'un forage à l'école publique d'Obis	Aménagement de sources d'eau	Extension du réseau électrique Bt Emini-Obis sur 8 km	Construction d'un étang piscicole	Création d'un champ semencier de cacao	Extension du réseau électrique Bt Emini-Obis sur 8 km	86 000 000	Accès difficile à l'énergie électrique
	8 000 000	20 000 000	10 000 000	8 000 000	1 000 000	24 000 000	5 000 000	10 000 000			
Olembe	Construction d'un forage à Olembe centre	Construction d'un forage à Ngouyop	Construction d'un forage à Yaassi	Création et construction d'une école maternelle	Acquisition de (60) table-bancs à l'EP Olembe	Construction d'un foyer culturel	Création et construction d'un marché (hangar) périodique	Extension du réseau électrique de Yaassi-Ngouyop sur 5 km	Construction d'un forage à Olembe centre	100 800 000	Accès difficile à l'eau potable
	8 000 000	8 000 000	8 000 000	20 000 000	1 800 000	20 000 000	20 000 000	15 000 000			
Tomba 1	Construction d'un bloc de 02 salles de classe à l'école primaire de Tomba 1	Construction d'un forage à Nyakoulou	Construction d'un foyer communautaire à Tomba 1	Construction d'un forage à l'EP de Tomba 1	Construction de blocs latrines 01 bloc de 06 latrines	Construction d'une mini unité de transformation de café	Extension du réseau électrique BT carrefour cédille-limite Atout sur 7 km (économique)	Reprofilage de la route carrefour cédille-Atout sur 7 km	Construction d'un bloc de 02 salles de classe à l'école primaire de Tomba 1	104 000 000	Accès difficile à l'éducation de base de qualité
	18 000 000	8 000 000	20 000 000	8 000 000	3 000 000	5 000 000	21 000 000	21 000 000			
Wong	Création et construction d'une école primaire bilingue	Création et construction d'un centre de santé intégré	Construction d'un forage à Nke Lapong	Construction d'un centre d'état civil	Construction d'un foyer culturel	Réhabilitation du réseau électrique sur 22 km Ayos-Wong	Acquisition du matériel agricole (30000 sachets plastique, 03 atomiseurs, 50 pulvérisateurs, 50 arrosoirs, 70 machettes 50 limes, 50 pioches, 50 pelles, 50 brouettes)	Acquisitions des plants de cacao (30 000), palmier à huile (20 000), Djansang (5000)	Réhabilitation du réseau électrique sur 22 km Ayos-Wong	226 000 000	Dégradation du réseau routier  Difficulté
	36 000 000	50 000 000	8 000 000	10 000 000	20 000 000	66 000 000	30 000 000	6 000 000			

**Plan Communal de Développement d'Ayos**

VILLAGES	PROJETS SOCIAUX					PROJETS ÉCONOMIQUES			PRIORITÉ DES PRIORITÉS	Coût estimatif	Justification de la sélection
	PS1	PS2	PS3	PS4	PS5	PE1	PE2	PE3			
											d'écoulement des produits agricoles
Yebe	Création et construction d'un centre de santé	Affectation du personnel enseignant à l'école publique de Yebe	Construction d'un forage à Messah	Construction d'un forage à Andon	Construction d'un foyer communautaire à Yebe centre	Construction d'une ferme avicole de 2500 têtes	Acquisition de 02 atomiseurs	Création d'un champ semencier de palmier à huile de 20 000 plants	Création et construction d'un centre de santé	103 000 000	Difficulté d'accès aux soins de santé de qualité
	50 000 000	-	8 000 000	8 000 000	20 000 000	10 000 000	2 000 000	5 000 000			

*Source : DPNV 2018 et atelier de planification 2018*

**4.14. Principaux éléments en rapport avec la résilience**

La résilience c'est la capacité d'un individu ou d'un groupe d'individus à faire face aux aléas ou à diverses difficultés rencontrées. Ces difficultés peuvent être de l'ordre des phénomènes naturels, des phénomènes sociaux ou mêmes des phénomènes culturels.

La résilience s'analyse à différents niveaux, et dans le cadre de sa prise en compte dans les PCD nous en observerons trois grands moments savoir :

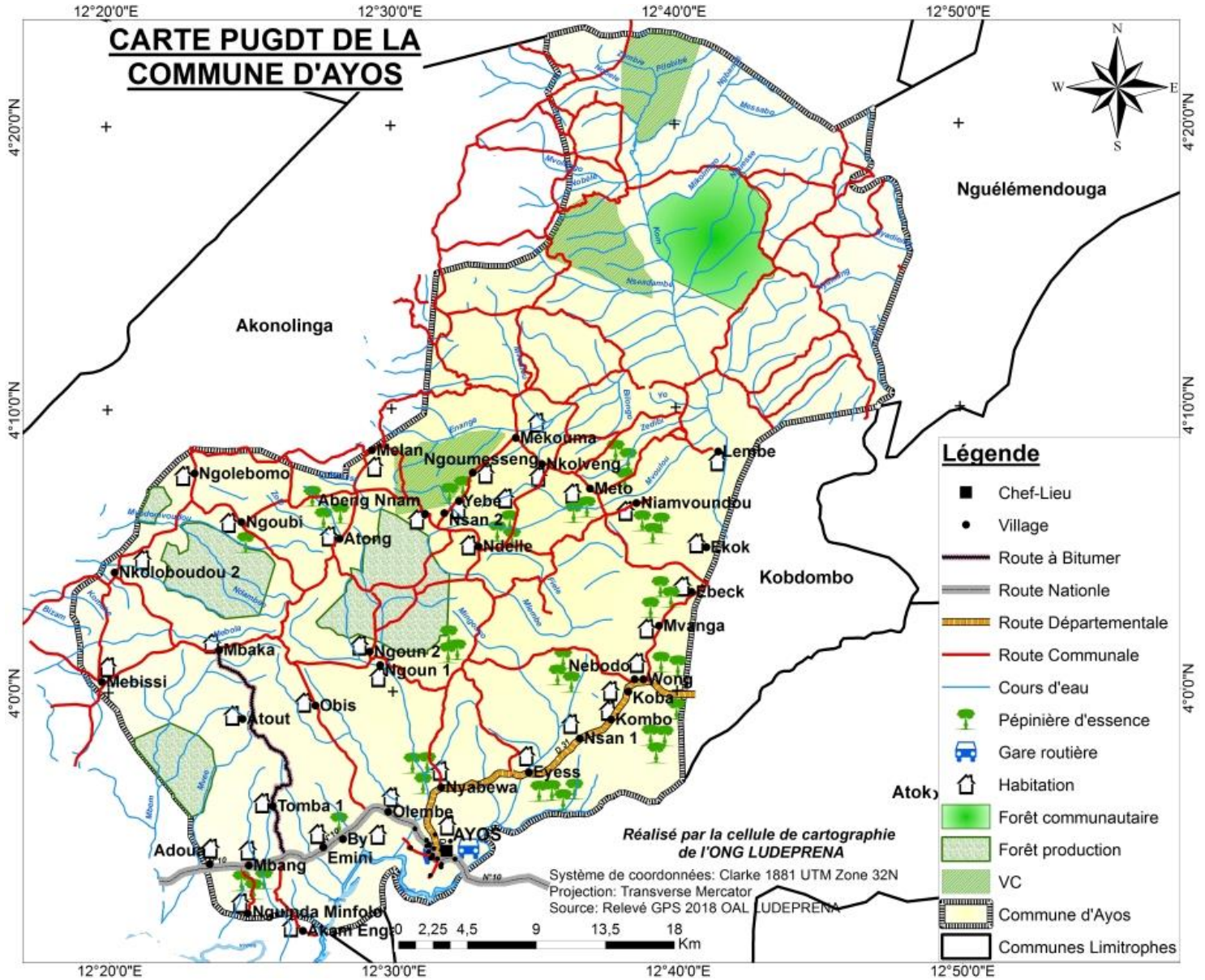
- Le niveau d'absorption
- Le niveau d'adaptation
- Le niveau d'anticipation

<b>Chocs</b>	<b>Le niveau d'absorption</b>	<b>Le niveau d'adaptation</b>	<b>Le niveau d'anticipation</b>
Sècheresse: Tarissement des cours d'eau	Moyen	Moyen	<b>Le niveau d'anticipation est Faible</b> Tout de même quelques actions sont à mener dans ce sens à savoir: - Multiplier les exploitations agricoles - Rotation des cultures - Déviation des eaux en provenance du Nyong - Construction des forages - Aménagement des caniveaux;
Baisse de la pluviométrie: Induration	Faible	Faible	
Vents Violents: - Destruction des cultures - Destruction des bâtiments	Faible	Faible	
Baisse de la production Rareté de l'eau Mortalité bovine, porcine et caprine élevée	Faible	Faible	

**Tableau 23 :** Principaux éléments en rapport avec la résilience

4.15. Esquisse du Plan d'Utilisation et de Gestion des Terres de l'espace communal

Carte 11 : Esquisse du Plan d'Utilisation et de Gestion des Terres



## Plan Communal de Développement d'Ayos

### 4.16. Cadre logique par secteur

**Secteur 1 :** Administration Territoriale

**PROBLÈME :** Difficultés d'accès à certaines infrastructures sociales de base et à une sécurité garantie dans la commune

Logique d'intervention		Indicateur objectivement vérifiable	Moyens / Sources de vérification	Suppositions / Hypothèse de réalisation
<b>Objectif supérieur</b>	Améliorer l'accès aux services de L'administration territoriale, de la sécurité et du maintien de l'ordre au niveau national			
<b>Objectif global</b>	Améliorer l'accès aux services de L'administration territoriale, de la sécurité et du maintien de l'ordre dans l'espace communal			
<b>Objectifs spécifiques</b>	1. Faciliter l'établissement des actes de naissances aux enfants	Baisse du nombre d'enfant scolarisables sans actes.	Rapports et enquêtes de la mairie	-Disponibilité des financements -Appui de l'État et des partenaires
	2. Faciliter l'accès au matériel de sécurité des comités de vigilance existants	Le matériel acquis par les comités de vigilance	Rapport et enquêtes des sectoriels	-Disponibilité des financements -Appui de l'État et des partenaires
	3. Améliorer la sécurité dans les villages	Baisse de l'insécurité dans le village	Rapport et enquêtes des sectoriels	-Disponibilité des financements -Appui de l'État et des partenaires
	4. Organiser les chefferies de 3 <sup>ème</sup> degré	La qualité des services rendus par les chefferies	Rapport et enquêtes des sectoriels	-Disponibilité des financements -Appui de l'État et des partenaires
<b>Résultats</b>	1.1. Tous les enfants de la Commune ont des actes de naissance	Baisse du nombre d'enfant scolarisables sans actes.	Rapport et enquêtes des sectoriels	-Disponibilité des financements -Appui de l'État et des partenaires
	1.2. Des centres d'état civil sont créés et construits	Nombre de centre d'état civil créés et construits	Rapports et enquêtes de la mairie	-Disponibilité des financements -Appui de l'État et des partenaires
	2.1. Les comités de vigilance ont acquis du matériel	Le matériel acquis par les comités de vigilance	Rapport et enquêtes des sectoriels	-Disponibilité des financements -Appui de l'État et des partenaires
	2.2. Les comités de vigilance sont formés et encadrés	Qualité des services rendus par les comités de vigilance	Rapport et enquêtes des sectoriels	-Disponibilité des financements -Appui de l'État et des partenaires
	3.1. La sécurité dans les villages est améliorée	Baisse de l'insécurité dans le village	Rapport et enquêtes des sectoriels	-Disponibilité des financements -Appui de l'État et des partenaires
	4.1. Les chefferies de 3 <sup>ème</sup> degré sont organisées	La qualité des services rendus par les chefferies	Rapport et enquêtes des sectoriels	-Disponibilité des financements -Appui de l'État et des partenaires
<b>Activités</b>			<b>Coûts (FCFA)</b>	<b>Conditions préalables</b>
	1.1.1. Création et construction d'un centre secondaire d'état civil à Nsan 2, Mekouma, Kombo (avec salles des actes), Eyess, Wong, Nebodo, Nyabewa, Mbang, Adoua, Nguida Minfolo, Akam Engali		55 000 000	Dossier de demande
	1.1.2. Construction d'un centre secondaire d'état civil avec salles des actes à Nsan 1		5 000 000	
	2.1.1. <b>Acquisition du matériel</b> (menottes, sifflets olympiques, bouteilles de gaz lacrymogène, torches, gilets, casque de protection, rangers, badges, chasubles) pour le comité de vigilance de Abeng Nnam, Yebe, Mekouma, Ndelle, Nkolveng, Ebeck, <b>Kombo</b> , Wong, Nsan 1, Koba, <b>Nebodo</b> , Ngoun 1, Ngoun 2, Omvang		50 000 000	Facture Proforma
	3.1.1. <b>Construction d'un poste de sécurité annexe (Police ou gendarmerie)</b> à Yebe, Wong, <b>Mbaka</b> ,		150 000 000	Appui des autorités administratives, traditionnelles
	4.1.1. Organisation de deux (02) séminaires par an de formation des chefs et notables sur la préservation du patrimoine foncier (Tous les villages)		2 000 000	Études de faisabilité
2				

## Plan Communal de Développement d'Ayos

### Secteur 2 : AFFAIRES SOCIALES

**PROBLÈME :** Faible prise en charge des personnes socialement vulnérables

Logique d'intervention		Indicateur objectivement vérifiable	Moyens/Source de vérification	Suppositions/Hypothèses de réalisation
<b>Objectif supérieur</b>	<b>Améliorer les conditions de vie des populations socialement vulnérables (PSV)</b>			
<b>Objectif global</b>	Assurer une prise en charge globale aux personnes socialement vulnérables			
<b>Objectifs spécifiques</b>	1. Construire des structures appropriées d'encadrement pour les PSV	Nombre de nouvelles structures construites	- Rapport sectoriel - Enquête	-Disponibilité des ressources financières
	2. Renforcer les capacités des PSV à se prendre en charge et à se regrouper en association	Nombre de nouvelles PSV prises en charge	- Rapport Centre social	-Disponibilité des ressources financières -PSV recensées
	3. Faciliter la création et le fonctionnement des OSP	Analyse des comportements de la population	- Enquête - ECAM	-Disponibilité des parties prenantes
<b>Résultats</b>	1.1. Un centre de réhabilitation et rééducation pour les PSV est construit	Rapports d'évaluation des activités	- Rapports centre social	-Disponibilité des terres -Disponibilité du personnel adéquat
	1.2. Les PSV ont facilement accès à toutes les infrastructures			
	2.1. Les personnes handicapées sont autonomes	Quantité et qualité de l'appareillage suffisant	- Rapports centre social - Enquêtes INS	-Disponibilité des ressources financières
	2.2. Les PSV sont pris en charge partiellement ou totalement médicalement et financièrement	Nombre de PSV pris en charge médicalement	- Rapports centre social -INS	-PSV recensées et organisées -Disponibilité des ressources
	2.3. Les PSV sont formées en création des AGR	Nombre de PSV formées et insérées	- Enquête INS - ECAM	-Disponibilité des parties prenantes
	3.1. Les PSV sont regroupées en association et maîtrisent les procédures d'encadrement des PSV	Nombre de nouvelles associations de PSV créées et sensibilisées	- Rapports sectoriels - Enquête INS - ECAM	-Disponibilité des parties prenantes
<b>Activités</b>			<b>Coûts</b>	<b>Conditions préalables</b>
	1.1.1. Construction et Équipement d'une structure d'encadrement des personnes handicapées à Ayos		100 000 000	-Disponibilité d'un site -Disponibilité des ressources financières et études techniques
	1.1.2. Création et construction d'un centre social à Ayos		50 000 000	
	1.2.1. Construction des rampes d'accès dans tous les bâtiments publics (école primaire, CES, lycée...) dans tous les services publics et privés de la commune d'Ayos		20 000 000	- Recensement de tous services privés et publics sans rampes
	2.1.1. Élaboration d'un fichier des Personnes Socialement Vulnérables (PSV)		500 000	Forte contribution de la population
	2.1.2. Acquisition du matériel pour personnes vulnérables à <b>Ndelle</b> (04 chaises roulantes, 05 Cannes blanches, 05 lunettes de lecture), <b>Mekouma</b> (04 chaises roulantes, 05 Cannes blanches, 05 lunettes de lecture), <b>Emini</b> (05 chaises roulantes, 06 Cannes blanches, 10 béquilles), <b>Ngoumesseng</b> (04 chaises roulantes, 05 Cannes blanches, 05 lunettes de lecture), <b>Abeng Nnam</b> (05 chaises roulantes, 06 Cannes blanches, 06 lunettes de lecture), <b>Nsan 2</b> (11 chaises, 03 cannes blanches), <b>Mbaka</b> (04 chaises roulantes, 03 cannes blanches), <b>Mbang</b> (10 chaises roulantes), <b>Nguida Minfolo</b> (02 chaises roulantes, 10 béquilles), <b>Akam Engali</b> , (10 béquilles, 05 chaises roulantes) <b>Olembe</b> (10 béquilles, 05 chaises roulantes), <b>BY</b> (béquilles, chaises roulantes)		1 905 000	Bon recensement établi
2.2.1. Encadrement et appui aux PSV par les services sociaux (Tous les villages)		2 000 000	Les CSI appliquent la réglementation	

## Plan Communal de Développement d'Ayos

	<b>2.3.1.</b> Formation des PSV en AGR (vannerie, saponification, couture ...)	15 000 000	-Disponibilité des parties prenantes
	<b>3.1.1.</b> Organisation des séminaires sur les activités des affaires sociales (tous les villages)	5 000 000	-Disponibilité des parties prenantes
	<b>TOTAL</b>	<b>100 000 000</b>	

### Secteur 3 : AGRICULTURE

**PROBLÈME :** Difficulté à pratiquer une agriculture rentable et durable

Logique d'intervention		Indicateur objectivement vérifiable	Moyens / Sources de vérification	Suppositions / Hypothèse de réalisation
<b>Objectif supérieur</b>	<b>Accroître la production agricole en vue de satisfaire les besoins alimentaires et agroalimentaires.</b>			
<b>Objectif global</b>	Faciliter l'accès à la pratique d'une agriculture rentable et durable dans la Commune			
<b>Objectifs spécifiques</b>	1. Accroître les moyens financiers des producteurs	Nombre de points de vente (marchés et magasins de stockage) des produits agricoles construits	Rapports et enquêtes des sectoriels	Implication des toutes les parties concernées
	2. Faciliter l'accès à la formation et à l'encadrement des agriculteurs	Nombre d'agriculteurs formés et encadrés	Rapports et enquêtes des sectoriels	Implication des toutes les parties concernées
	3. Faciliter l'accès au matériel agricole	Liste du matériel agricole acquis	Rapports et enquêtes des sectoriels	Disponibilité des moyens financiers
	4. Faciliter l'écoulement des produits agricoles	Nombre de kilomètre de dessertes aménagées	Rapports et enquêtes des sectoriels	-Étude technique -Disponibilité des moyens financiers
	5. Diminuer la baisse des maladies des plantes	Nombre et liste des intrants et produits phytosanitaires acquis	Rapports et enquêtes des sectoriels	Implication des responsables techniques et des agriculteurs
	6. Favoriser l'augmentation de la production agricole	Nombre de plants et semences améliorés acquis	Rapports et enquêtes des sectoriels	Implication des responsables techniques et des agriculteurs
<b>Résultats</b>	1.1. La vente des produits agricoles est facilitée	Nombre de points de vente des produits agricoles construits	Rapports et enquêtes des sectoriels	Implication des toutes les parties concernées
	1.2. Les infrastructures marchandes et de stockage sont construites	Nombre d'infrastructures de stockage des produits agricoles construits	Rapports et enquêtes des sectoriels	Implication des toutes les parties concernées
	1.3. Des organisations paysannes sont créées	Nombre d'organisations paysannes créées	Rapports et enquêtes des sectoriels	Implication des toutes les parties concernées
	2.1. L'accès aux formations et le suivi des agriculteurs sont faciles et effectifs	Nombre d'agriculteurs formés	Rapports et enquêtes des sectoriels	Implication des toutes les parties concernées
	2.2. Les agriculteurs maîtrisent les techniques de transformation modernes de leur production	Nombre d'agriculteurs formés	Rapports et enquêtes des sectoriels	Implication des toutes les parties concernées
	3.1. L'augmentation des revenus des agriculteurs est favorisée	Liste du matériel agricole acquis	Rapports et enquêtes des sectoriels	Disponibilité des moyens financiers
	3.2. Des structures d'encadrement sont érigées	Nombre de structures construites	PV de réception photos	-Étude technique -Disponibilité des moyens financiers
	4.1. Les bassins de productions sont désenclavés	Nombre de kilomètre de dessertes aménagées	Rapports et enquêtes des sectoriels	-Étude technique -Disponibilité des moyens financiers
	5.1. L'accès aux produits de traitement est effectif	Nombre et liste des intrants et produits	Rapports et enquêtes des	Implication des responsables

**Plan Communal de Développement d'Ayos**

	phytosanitaires acquis	sectoriels	techniques et des agriculteurs
	<b>6.1.</b> L'accès aux plants et semences améliorés est effectif.	Nombre de plants et semences améliorés acquis	Rapports et enquêtes des sectoriels
<b>Activités</b>		<b>Coûts (FCFA)</b>	<b>Conditions préalables</b>
	<b>1.1.1. Construction d'une mini unité de transformation du manioc</b> à Abeng Nnam, Yebe, Mekouma, Ngoumesseng, Ebeck, Nkoloboudou 2, Mebissi, Atout, Ngoun 1, Atong, Ngoubi, Ngolebomo, Melan,	65 000 000	Disponibilité des moyens financiers et foncière Appui de l'État et des partenaires
	<b>1.2.1 Construction d'un magasin de stockage des produits vivriers</b> à Yebe, Abeng Nnam, Nsan 2, Ngoumesseng, Mekouma, Ndelle, Nkolveng, Niamvoundou, Ebeck, Ekok, Mbaka, Ngoun 1, Ngoun 2, Atong, Ngoubi, Ngolebomo, Melan, Nkoloboudou 2, Mebissi, Mbang, <b>Olembe, BY</b>	440 000 000	Disponibilité des moyens financiers et foncière Appui de l'État et des partenaires
	<b>1.2.2. Construction d'un magasin de stockage de cacao/café</b> à Nkolveng, Ebeck, Mvanga, Emini, Tomba 1, Atout, Ngoun 2, Atong, Ngoubi, Ngolebomo, Melan, Nkoloboudou 2, Mebissi, Adoua, <b>Olembe, BY</b>	160 000 000	
	<b>2.1.1.</b> Organisation des ateliers de formations techniques (04) en agriculture sur la mise en place des pépinières, l'entretien, la commercialisation, la transformation, le semis, l'utilisation du matériel mécanique, l'entrepreneuriat agricole, l'irrigation et la formation sur les BPA et multiplication pour tous les villages	6 000 000	Disponibilité des moyens financiers et foncière Appui de l'État et des partenaires Implication du sectoriel
	<b>2.2.1. Acquisition de moulin à écraser le maïs/manioc (essence/électrique)</b> à Niamvoundou (02), Ebeck (01), Ekok (01), Kombo (01), Eyess (02), Wong (01), Nebodo (01), Nyabewa (03), Meto (01), Mvanga (01), Emini (01), Tomba 1 (01), <b>Adoua (01), Akam Engali, BY (01),</b> Dou'ou Bekolo (01), Mveba Assi (01), Bibe Biviek (01)	20 000 000	-Disponibilité foncière -Implication des autorités
	<b>2.2.2. Acquisition de pressoirs de noix de palme</b> à Nebodo, Melan, Nkoloboudou 2, Mebissi,	5 000 000	
<b>3.1.1. Acquisition du matériel agricole</b> à <b>Abeng Nnam</b> (50 Houes, 100 machettes et 50 pulvérisateurs), <b>Yebe</b> (20 pousses, 50 brouettes, 20 pulvérisateurs, 50 arrosoirs, 100 houes, 100 machettes, 100 limes, 03 motopompes), <b>Nsan 2</b> (20 000 sachets pour pépinière, 100 machettes, 20 pulvérisateurs, 20 arrosoirs, 50 bottes, 20 marteaux), <b>Mekouma</b> (100 machettes, 100 houes, 05 pulvérisateurs, 50 brouettes, 50 plantoirs, 100 arrosoirs, 20 scies, 05 tronçonneuses), <b>Ngoumesseng</b> (100 machettes, 50 brouettes, 50 plantoirs, 50 houes), <b>Mbaka</b> (20 pulvérisateurs, 100 machettes, 100 houes, 100 limes, <b>Ndelle</b> (15 houes, 15 machettes, 05 brouettes, 15 plantoirs, 05 pioches, 05 fourches, 05 atomiseurs), <b>Nkolveng</b> (75 machettes et limes, 75 houes, 15 pulvérisateurs, 01 atomiseurs), <b>Niamvoundou</b> (200 machettes et limes, 200 houes, 150 brouettes, 50 pulvérisateurs, 05 atomiseurs), <b>Ebeck</b> (500 machettes, 500 houes, 500 limes, 300 brouettes, 50 pulvérisateurs, 03 atomiseurs), <b>Kombo</b> (50 machettes, 40 pulvérisateurs, 05 atomiseurs, 50 houes, 50 bottes, 50 sécheurs, 50 pousses, 02 séchoirs solaires, 02 tronçonneuses, 50 limes), <b>Eyess</b> (400 machettes, 400 houes, 40 brouettes, 40 pulvérisateurs, 400 houes, 150 paires de bottes, 04 atomiseurs, 400 limes), <b>Wong</b> (30000 sachets plastique, 03 atomiseurs, 50 pulvérisateurs, 50 arrosoirs, 70 machettes 50 limes, 50 pioches, 50 pelles, 50 brouettes) <b>Nsan 1</b> (1000 houes, 1000 machettes, 1000 limes, 500 râteaux, 500 paires de bottes, 500 pousses, 1000 pulvérisateurs, 01 tronçonneuse, 50 000 sachets plastique), <b>Koba</b> (40 pulvérisateurs, 05 atomiseurs, 03 appareils SINFOCK, 40 arrosoirs, 40 paires de gants, 40 machettes, 40 limes, 40 râteaux, 40 brouettes, 40 plantoirs, 2000 sachets plastiques), <b>Nebodo</b> (05 atomiseurs, 1 carton d'herbicide, 05 cartons de fongicide, 10 pulvérisateurs, 50 paires de bottes, 50 houes, 50 machettes, 100 limes, 50 râteaux,	116 237 500	Disponibilité des moyens financiers et foncière Appui de l'État et des partenaires	

## Plan Communal de Développement d'Ayos

<p>700 sachets de plastique, 10 pousses, 10 brouettes), <b>Nyabewa</b> (200 machettes, 10 pulvérisateurs, 02 atomiseurs, 01 tronçonneuse, 200 limes, 200 houes, 08 brouettes), <b>Meto</b> (100 machettes, 100 limes, 100 houes, 05 atomiseurs, 50 pulvérisateurs), <b>Mvanga</b> (100 machettes, 100 houes, 05 pulvérisateurs, 100 limes, 01 atomiseurs), <b>Lembe</b> (200 machettes, 200 limes, 50 brouettes, 50 pulvérisateurs, 03 atomiseurs, 200 houes), <b>Tomba 1</b> (100 machettes, 100 houes, 100 limes, 100 paires de bottes), <b>Obis</b> (50 machettes, 50 houes, 25 pulvérisateurs, 50 dabas), <b>Mbaka</b> (<i>machette 10, limes 05, pulvérisateurs 03, brouettes 02, masques 10, bottes 10, gants 10, fûts 10</i>), <b>Melan</b> (50 houes, 50 machettes, 25 pulvérisateurs, 50 dabas), <b>Ngoun 1</b> (50 brouettes, 100 machettes, 100 houes, 50 dabas, 100 limes), <b>Nkoloboudou 2</b> (200 machettes, 200 limes, 50 brouettes, 50 pulvérisateurs, 03 atomiseurs, 200 houes), <b>Mebissi</b> (01 atomiseurs, 1 carton d'herbicide, 05 cartons de fongicide, 10 pulvérisateurs, 50 paires de bottes, 50 houes, 50 machettes, 100 limes, 40 râtaux), <b>Mbang</b> (50 houes, 10 pulvérisateurs, 10 atomiseurs), <b>Nguida Minfolo</b> (01 atomiseurs, 05 cartons de fongicide, 10 pulvérisateurs, 50 paires de bottes, 50 houes, 50 machettes, 100 limes,), <b>Akam Engali</b> (100 houes, 100 pelles, 100 machettes, 100 brouettes), <b>Olembe</b> (sacs plastique, 300 machettes, 300 houes, 300 limes, 300 plantoirs, 300 bottes, 100 arrosoirs, 300 gants), <b>BY</b> (20 atomiseurs, 20 pulvérisateurs, 20 houes, 100 machettes, 100 limes, 100 bottes), <b>Ebabodo, Administratif, Bamoun, Jamot, Mveba Assi, Bekoungou, Ndjingon</b></p>		
<p><b>3.1.2.</b> Acquisition de tracteurs à Atout (01)</p>	100 000 000	
<p><b>3.1.3.</b> Construction des séchoirs de (10x12m) des produits agricoles à Mekouma, <b>Ngoun 2</b></p>	4 000 000	
<p><b>3.1.4.</b> Acquisition d'une décortiqueuse de riz et de café à <b>Mbaka</b></p>	5 000 000	
<p><b>3.2.1. Création et construction d'un poste agricole à Nsan 2, Ndelle, Wong, Nsan 1, Nyabewa, Lembe, Atout, BY</b></p>	80 000 000	Disponibilité des moyens financiers et foncière Appui de l'État et des partenaires
<p><b>3.2.2.</b> Réhabilitation d'un poste agricole à <b>Melan, Mbaka,</b></p>	10 000 000	
<p><b>3.2.3.</b> Création et construction d'une maison des planteurs à <b>Ngoun 1</b></p>	10 000 000	
<p><b>4.1.1. Ouverture (ou reprofilage) des pistes agricoles à Abeng Nnam</b> (Abeng Nnam – Ayibissia sur 2,5 km, Abeng Nnam-Akam sur 3 km et Abeng Nnam – Nyabewo sur 3 km), <b>Ebeck</b> (école à Mossambo sur 3 km et Ebeck vers le Nyong sur 3 km), <b>Ekok</b> (Ekok-Bourbier sur 3 km et Ekok-Nyong sur 2 km), <b>Kombo</b> (Kombo-Wong sur 8 km), <b>Nsan 1</b> (Akouk Abam-Gongo sur 3 km, Mvongo-Kombobile sur 2 km), <b>Nebodo</b> (Carrefour Nebodo-Melono sur 5 km, carrefour Nebodo-Okak sur 5 km, axe chefferie-Mengueme sur 2 km), <b>Atout</b> (Okomo-Mbakok sur 6 km), <b>Mbaka</b> (Mbaka – Oton Mebeng sur 8 km, Nkang Kombo – Nko'o Bongo sur 10 km, Nkang Kombo-Bivene sur 5 km, onono-Mbakop sur 10 km, Obakout-Nkong sur 7 km), <b>Mbang</b> (Efandi-Axe central sur 3km), <b>Adoua</b> (Adoua-Ebom sur 2km, Adoua-Ebaba sur 2km, Adoua-Omvan sur 7km), <b>Nguida Minfolo</b> (école publique-Minfolo sur 03 km), <b>Olembe</b> (Ngoulmebo'o-Andjeng sur 25 km), <b>BY</b> (chefferie-Nyong sur 3km)</p>	550 000 000	<ul style="list-style-type: none"> <li>• Après étude de faisabilité,</li> <li>• Bien définir chaque itinéraire</li> <li>• Élaboration des schémas d'itinéraires,</li> <li>• Étude des sols pour des ouvrages à construire,</li> <li>• Établissement des plans des ouvrages</li> </ul> <p>Élaboration des devis estimatifs et quantitatifs</p>
<p><b>5.1.1. Acquisition d'intrants agricoles</b> (20-10-10, urée, kieserite (graines), mocape pour bananier, produits phytosanitaires (fongicides, herbicides, pesticides, insecticides) Tous les villages</p>	58 000 000	Disponibilité des moyens financiers et foncière Appui de l'État et des partenaires

**Plan Communal de Développement d'Ayos**

	<b>6.1.1.</b> Acquisition des semences améliorées de manioc (boutures), maïs, cacao, palmier à huile tomate dans tous les villages	58 000 000	Disponibilité des moyens financiers et foncière Appui de l'État et des partenaires
	<b>6.1.2. Création d'une pépinière de cacao</b> à Abeng Nnam (100 000 plants), Mekouma (40 000 plants), Ndelle (15 000 plants), <b>Obis</b> (100 000 plants),	255 000 000	Disponibilité des moyens financiers et foncière Appui de l'État et des partenaires
	<b>6.1.3. Création d'une pépinière de banane-plantain</b> à Mekouma (40 000 plants),	4 000 000	
	<b>6.1.4. Création d'une pépinière de verger</b> à Ndelle (5000 plants),	1 500 000	
	<b>6.1.5.</b> Création d'un centre de multiplication de la banane plantain par la méthode <b>PIF</b> (Plants Issus des Fragments) à Tomba 1	10 000 000	
	<b>TOTAL</b>		

## Plan Communal de Développement d'Ayos

### Secteur 4 : ARTS ET CULTURE

**Problème** : Difficulté à promouvoir la culture locale

Logique d'intervention		Indicateur objectivement vérifiable	Moyens / Sources de vérification	Suppositions / Hypothèse de réalisation
<b>Objectif supérieur</b>	<b>Conserver l'art et la culture Camerounais et renforcer l'appareil de production des biens et services culturels</b>			
<b>Objectif global</b>	Faciliter la promotion de la culture locale			
<b>Objectifs spécifiques</b>	1. Construire et équiper des infrastructures de loisir et de culture	Nombre d'infrastructures construites	Rapports d'activité du DDAC, MAIRIE	-Implication des populations -Disponibilité des financements
	2. Mettre en place des méthodes de promotion de la culture locale	-Nombre de festival organisé -Nombre de jeunes initiés -Nombre de matériel traditionnel, acquis	Rapports d'activité du DDAC, MAIRIE	-Implication des populations -Disponibilité des financements
	3. Améliorer les conditions socio environnementales	Nombre de blocs latrines construits	- PV de réception des travaux - Photo	-Disponibilité des financements -Mobilisation de la contrepartie
<b>Résultats</b>	1.1. Des cases communautaires et des bibliothèques culturelles et des musées communautaires sont construits	Nombre de cases construites Nombre de bibliothèques construites Nombre musées communautaires construits	- PV de réception des travaux - Photo	-Implication des populations -Disponibilité des financements
	2.1. Des festivals et des journées culturelles sont organisés	Nombre de festival organisé	Rapports d'activité du DDAC, Photo des festivals	-Implication des populations -Disponibilité des financements
	3.1. Construire des infrastructures d'hygiène et salubrité	06 latrines construites au foyer culturel	- PV de réception des travaux - Photo	-Disponibilité des financements -Mobilisation de la contrepartie
<b>Activités</b>			<b>Coûts (FCFA)</b>	<b>Conditions préalables</b>
	1.1.1. Construction d'un foyer culturel à Yebe, Nsan 2, Ngoumesseng, Mekouma, Nkolveng, Ebeck, Ekok, Kombo, Eyess, Wong, Nsan 1, Koba, Nebodo, Nyabewa, Mvanga, Lembe, Emini, Tomba 1, Obis, Ngoun 1, Atong, Melan, Mebissi, Nkoloboudou 2, Mbang, Adoua, Nguinda Minfolo, Akam Engali, Olembe, By, Messam, Central II, Château, Mveba Assi et Jamot		700 000 000	Études de faisabilité
	1.1.2. Construction et aménagement d'une bibliothèque Ayos		50 000 000	Études de faisabilité
	1.1.3. Construction d'un monument Jamot		5 000 000	
	1.1.4. Construction d'un musée à Ayos (espace urbain)		50 000 000	
	1.1.5. Construction d'un centre de fabrication d'instruments de musique patrimoniale		20 000 000	
	2.1.1. Organisation d'un festival culturel rotatif à Ayos, Mbaka et Ndelle		350 000 000	Site d'organisation desdits festivals
	2.1.2. Élaboration d'un calendrier des événements culturels		100 000	
	2.1.3. Appui à l'organisation du « Festi-Kanga »		5 000 000	
	3.1.1. Construction d'un bloc de 06 latrines au foyer culturel de Nkoloboudou 2		3 000 000	
	3.1.2. Construction d'un bloc de 06 latrines par site et d'un forage aux sites d'Ayos, Mbaka et Ndelle		35 000 000	
	<b>TOTAL</b>			<b>1 218 100 000</b>

## Plan Communal de Développement d'Ayos

### Secteur 5 : COMMERCE

**Problème:** Difficulté à exercer les activités commerciales

Logique d'intervention		Indicateur vérifiable	objectivement	Moyens / Sources de vérification	Suppositions / Hypothèse de réalisation
<b>Objectif supérieur</b>	Assurer un approvisionnement régulier du marché intérieur, dans des conditions de concurrence saine				
<b>Objectif global</b>	Assurer de manière compétitive la présence des produits camerounais sur les marchés dans la Commune				
<b>Objectifs spécifiques</b>	1. Accroître les infrastructures de commerce	Nombre d'infrastructures marchandes accrues		PV de réception des infrastructures construits Photos	Disponibilité des financements Montage des études faisabilité
	2. Améliorer les conditions socio environnementales au sein des infrastructures marchandes	Nombre d'infrastructures socio-environnementales construites		Rapports et enquête dans le secteur	Disponibilité des financements Montage des études faisabilité
	3. Sécuriser l'activité commerciale des acteurs des marchés	Nombre de commerçants et consommateurs sensibilisés		Rapports et enquête dans le secteur	Disponibilité des financements Montage des études faisabilité
<b>Résultats</b>	1.1. Des hangars de marché sont construits	Nombre de hangars construits		PV de réception des marchés construits	Disponibilité des financements Montage des études faisabilité
	1.2. Des marchés périodiques sont créés et construits	Nombre de marchés périodiques créés et construits		PV de réception des marchés construits	Disponibilité des financements Montage des études faisabilité
	1.3. Des infrastructures communales de communication sont construites				
	2.1. Des blocs latrines sont construits	Nombre de blocs latrines construite		PV de réception des marchés construits	Disponibilité des financements Montage des études faisabilité
	3.1. Les acteurs (commerçants et consommateurs) sont sensibilisés sur les dangers sur les textes régissant l'activité commerciale	-Nombre de commerçants sensibilisés -Fiches des commerçants et consommateurs sensibilisés		Rapport dans le secteur	Disponibilité des financements Montage des études faisabilité
				<b>Coûts (FCFA)</b>	<b>Conditions préalables</b>
	1.1.1. Construction d'un hangar de vente groupée des produits agricoles à Nsan 1, Koba, Nyabewa, et Obis (Assobam)			60 000 000	Études, Disponibilité des fonds
	1.1.2. Réhabilitation d'un marché périodique à Mbaka (réouverture)			1 000 000	
	1.1.3. Construction d'une chambre froide au marché central d'Ayos			10 000 000	
	1.2.1. Création et construction (hangar) d'un marché (périodique) à Nkolveng, Niamvoundou, Ebeck, Kombo, Eyess, Nyabewa, Wong, Nsan 1, Nyabewa, Meto, Mvanga, Lembe, Atout, Ngoun 1, Atong, Ngoubi, Melan, Mebissi, Nkoloboudou 2, Mbang, Adoua			210 000 000	S'assurer des distances d'au moins 10km entre deux marchés périodiques
	2.1.1. Construction de latrines au marché à Emini (01 bloc de 03 latrines), Marché central d'Ayos (08)			8 000 000	Études, Disponibilité des fonds
	2.1.2. Construction d'un forage au marché à Emini, Ayos ville			16 000 000	
	3.1.1. Sensibilisation des commerçants et des consommateurs sur les textes qui régissent l'activité commerciale			1 000 000	Disponibilité des fonds
	<b>TOTAL</b>			<b>306 000 000</b>	



**Plan Communal de Développement d'Ayos**

**Secteur 6 : COMMUNICATION**

**PROBLÈME :** Difficulté d'accès à l'information et aux nouvelles techniques de l'information

Logique d'intervention		Indicateur objectivement vérifiable	Moyens / Sources de vérification	Suppositions / Hypothèse de réalisation
<b>Objectif supérieur</b>				
<b>Objectif global</b>	Faciliter l'accès à l'information			
<b>Objectifs spécifiques</b>	1. Faciliter l'accès aux infrastructures et services de communication nationaux	Nombre d'infrastructures construites	Rapport d'activités Mairie Rapport d'activité DDMINCOM	Disponibilité des financements Montage des études faisabilité
	2. Améliorer l'accès à l'information d'actualité	Nombre de médias construits	Rapport d'activités Mairie Rapport d'activité DDMINCOM	Disponibilité des financements Montage des études faisabilité
	1.1. Les zones d'ombres et de silence sont éradiquées	Nombre de village capant le signal TV et radio Nombre de kiosques construit	Rapport d'activités Mairie Rapport d'activité DDMINCOM	Disponibilité des financements Montage des études faisabilité
	2.1. Une radio communautaire est fonctionnelle	02 radios communautaires construites	Rapport d'activités Mairie Rapport d'activité DDMINCOM	Disponibilité des financements Montage des études faisabilité
<b>Activités</b>			<b>Coûts (FCFA)</b>	<b>Conditions préalables</b>
	1.1.1. Construction de 01 antenne de relai radio/TV à <b>Olembe, Nsan 1</b>		10 000 000	Études de faisabilité Disponibilité des fonds
	1.1.2 Création d'un point de distribution de la presse écrite à Ayos ville, Niamvoundou		500 000	Études de faisabilité Disponibilité des fonds
	2.1.1. Création d'une radio communautaire à Ayos et Niamvoundou		100 000 000	Études de faisabilité Disponibilité des fonds
			<b>110 500 000</b>	

## Plan Communal de Développement d'Ayos

### Secteur 7 : DÉVELOPPEMENT DE L'ÉCONOMIE LOCALE

**PROBLÈME** : Faible essor des activités économiques dans la Commune

LOGIQUE D'INTERVENTION		INDICATEUR OBJECTIVEMENT VÉRIFIABLE	SOURCE DE VÉRIFICATION	SUPPOSITIONS / HYPOTHÈSE DE RÉALISATION
<b>Objectif global</b>	<b>Renforcer les activités économiques</b>			
<b>Objectifs spécifiques</b>	1. Renforcer le développement des activités agropastorales	- Augmentation de la production agricole - Augmentation de la production halieutique - Nombre de plantations construites	-Rapports du MINADER et du MINEPIA du Nyong et Mfoumou -Rapports du comité de suivi du PCD	Implication des autorités communales et administratives
	2. Faciliter le déplacement des biens et des personnes	Nombre de kilomètre de route bitumée	-PV de réception, Photos -Rapports du CCSE du PCD	Implication des autorités -Disponibilité des moyens financiers
	3. Faciliter la pratique des activités génératrices de revenu dans l'espace urbain et rural	Nombre de marchés réhabilités et opérationnels	-Rapports des services déconcentrés du MINADER et du MINEPIA du Nyong et Mfoumou -Rapports du comité de suivi du PCD	-Disponibilité des moyens financiers -Appui de l'État et des partenaires
<b>Résultats</b>	1.1. La pratique de l'activité agricole est facilitée et intensifiée	Nombre de champs créés Superficie des champs créés Statistique de la production annuelle	-Rapports du MINADER et du MINEPIA du Nyong et Mfoumou -Rapports du comité de suivi du PCD	-Disponibilité des moyens financiers -Appui de l'État et des partenaires
	1.2. Le matériel agricole pour la pratique d'une agriculture mécanique est acquis	Nombre d'engins agricole acquis	-Rapports du MINADER et du MINEPIA du Nyong et Mfoumou -Rapports du comité de suivi du PCD	-Disponibilité des moyens financiers -Appui de l'État et des partenaires
	2.1. Les principales dessertes sont en bonne état	Nombre de kilomètres de dessertes bitumées	-PV de réception, Photos -Rapports du CCSE du PCD	-Disponibilité des moyens financiers -Appui de l'État et des partenaires
	3.1. L'accès à un espace commercial est facile dans l'espace urbain et/ou rural	Nombre d'infrastructures à caractère commercial construites	-PV de réception, Photos -Rapports du CCSE du PCD	-Disponibilité des moyens financiers -Appui de l'État et des partenaires
	3.2. Les voies d'accès aux infrastructures commerciales sont accessibles	Largeur de la voie Nombre de kilomètre de route bitumée	-PV de réception, Photos -Rapports du CCSE du PCD	-Disponibilité des moyens financiers -Appui de l'État et des partenaires
<b>Activités</b>			<b>Coûts (FCFA)</b>	<b>CONDITIONS PRÉALABLES</b>
	1.1.1. Construction d'un champ d'ananas de 2 Ha		<b>PM</b>	Disponibilité des moyens financiers
	1.2.1. Acquisition de 20 tracteurs, 20 déchaumeuses, 10 motoculteurs, de 05 butteuses, 05 décompacteuses		<b>PM</b>	Disponibilité des moyens financiers
	2.1.1. <b>Bitumage (double épaisseur) des axes</b> : Ayos-Ebeck sur 24 km, Mbang-Tomba 1-Mbaka sur 17 km		<b>PM</b>	Disponibilité des moyens financiers
	3.1.1. Construction d'un hangar de 200 m <sup>2</sup> avec comptoirs sécurisés		<b>PM</b>	Étude de faisabilité
	3.2.1. Aménagement d'une voie d'accès au marché tout autour		<b>PM</b>	Disponibilité des moyens financiers
	<b>TOTAL</b>		<b>PM</b>	

**Plan Communal de Développement d'Ayos**

**Secteur 8 : DOMAINES ET AFFAIRES FONCIÈRES**

**PROBLÈME** : Difficultés d'accès à un titre de propriété immobilière

Logique d'intervention		Indicateur objectivement vérifiable	Moyens / Sources de vérification	Suppositions / Hypothèse de réalisation
<b>Objectif supérieur</b>	<b>Élaborer une stratégie nationale de gestion du patrimoine foncier national avec un regard spécifique sur le patrimoine administré ou géré par l'État</b>			
<b>Objectif global</b>	Préserver les domaines et les réserves foncières			
<b>Objectifs spécifiques</b>	1. Faciliter la gestion licite de la terre	Nombre de bornage effectué Superficie des terres sécurisées	Rapport d'activité du DDDAFC du Nyong et Mfoumou, Rapport Mairie	Disponibilité des sources de financement
	2. Faciliter l'accès à l'information et les procédures sécuritaires	Nombre de sensibilisation sur les procédures sécuritaires	Rapport d'activité du DDDAFC du Nyong et Mfoumou, Rapport Mairie	Disponibilité des sources de financement
<b>Résultats</b>	1.1. Les terres sont sécurisées	Nombre de bornage effectué Nombre de titres fonciers obtenu	Rapport d'activité du DDDAFC du Nyong et Mfoumou, Rapport Mairie	Disponibilité des sources de financement
	2.1. Les populations sont sensibilisées sur la sécurisation des terres	Nombre de sensibilisation	Rapport d'activité du DDDAFC du Nyong et Mfoumou, Rapport Mairie	Disponibilité des sources de financement
<b>Activités</b>			<b>Coûts (FCFA)</b>	<b>Conditions préalables</b>
	1.1.1. Facilitation de l'obtention des titres fonciers (pour tous les villages)		2 500 000	Sensibilisation
	1.1.2. Mise sur pied d'un comité de gestion des conflits fonciers à Ndelle, Ngoumesseng, Nsan 2, Mekouma		4 000 000	Implication des autorités administratives, municipales et traditionnelles
	2.1.1. Sensibilisation des populations sur l'importance et l'avantage de l'établissement du titre foncier, la vente illigale de terrain, l'immatriculation des terres (tous les villages)		5 000 000	Fortes implication des populations et des autorités
	<b>TOTAL</b>		<b>11 500 000</b>	

## Plan Communal de Développement d'Ayos

### Secteur 9 : EAU

**PROBLÈME :** Difficulté d'accès à l'eau potable

Logique d'intervention		Indicateur objectivement vérifiable	Moyens / Sources de vérification	Suppositions / Hypothèse de réalisation
<b>Objectif supérieur</b>	Faciliter l'accès à l'eau potable pour tous			
<b>Objectif global</b>	Faciliter l'accès à l'eau potable			
<b>Objectifs spécifiques</b>	1. Faciliter l'accès à l'eau potable	Nombre de forages construits Nombre de puits construits	PV de réception des forages et puits construits Photo	-Montage des études de faisabilités -Disponibilité des moyens financiers
	2. Faciliter la collecte d'eau	Nombre d'adduction d'eau construite	PV de réception, Photo	-Montage des études de faisabilités -Disponibilité des moyens financiers
	3. Promouvoir la construction des toilettes saines	Nombre de blocs latrines construits	PV de réception, Photo	-Montage des études de faisabilités -Disponibilité des moyens financiers
<b>Résultats</b>	1.1. Des forages et des puits sont construits	Nombre de forages construits Nombre de puits construits	PV de réception, Photo	-Montage des études de faisabilités -Disponibilité des moyens financiers
	1.2. Des points d'eau sont réhabilités et aménagés	Nombre de points d'eau réhabilités	PV de réception, Photo	-Montage des études de faisabilités -Disponibilité des moyens financiers
	2.1. Des adductions d'eau sont érigées	Nombre d'adduction d'eau construite	PV de réception, Photo	-Montage des études de faisabilités -Disponibilité des moyens financiers
	3.1. Les populations sont informées sur l'assainissement		PV de réception, Photo	-Montage des études de faisabilités -Disponibilité des moyens financiers
<b>Activités</b>	<b>1.1. 1. Construction de forages équipés d'une pompe à motricité humaine</b> dont <b>05 à Yebe</b> (01 à Messah, 01 à Mebombo, 01 à Andon Salla, 01 à Nkoh et 01 à Yebe centre), <b>03 à Abeng Nnam</b> (01 à Akam, 01 à Abang Nnam centre et 01 à nkolmeyos), <b>02 à Nsan 2</b> (01 à la chefferie et 01 à l'entrée de la piste forestière), <b>09 à Ngoumesseng</b> (01 à Okong, 01 à Ewo, 01 à Medou Mezo'o, 01 à Ngoumesseng, 01 à Ngole, 01 à Andom carrefour, 01 à Messah, 01 à Nsenbella, 01 à Mbang), <b>03 à Mekouma</b> (01 à la chefferie, 01 à Solong, 01 à Bingouma), <b>04 à Ndelle</b> (01 à Mbang, 01 Milondo école, Mbang Ndelle, 01 mission catholique), <b>02 à Nkolveng, 02 à Ebeck</b> (01 à la chefferie et 01 à l'école primaire), <b>04 à Ekok, 05 à Kombo</b> (01 au lycée, 01 au CSI, 01 à l'école primaire, 01 à Mbama et 01 à Abang), <b>06 à Eyess</b> (01 à l'école primaire, 01 à Kombani, 01 à Abang Assi, 01 à Ndombassi, 01 à Awo'o, 01 à Biyo), <b>02 à Wong</b> (01 à Nke Lapong et 01 à Ebolo Mbama), <b>04 à Nsan 1</b> (01 à la chefferie, 01 à école primaire, 01 à Esson, 01 Mvobassi), <b>05 à Koba</b> (01 à la chefferie, 01 à Nkol Essong, 01 à Soul Ndibi, 01 à Ebol Abang et 01 à l'école primaire), <b>05 à Nebodo</b> (01 à la chefferie, 01 à Melondo, 01 à Yat, 01 Nlembe et 01 à Ntam), <b>06 à Nyabewa</b> (01 à Biwo, 01 à Nkong, 01 à Mbang Nyabewa, 01 à Ebazoa, 01 à Nkolmekoung, 01 à EP Nyabewa centre), <b>01 à Meto</b> (01 à Meto 2), <b>03 à Mvanga</b> (01 à l'école publique, Tom église et 01 Nsingue), <b>02 à Lembe</b> (01 à l'EP et 01 à la chefferie), <b>03 à Emini</b> (01 à Tomba, 01 à l'école primaire et 01 à Biziga), <b>01 à Tomba 1</b> (01 à Nyakoulou), <b>03 à Atout</b> (01 à Onono, 01 à Koundi et 01 à Nguida), <b>02 à Obis</b> (01 à la chefferie et 01 à l'école publique), <b>03 à Mbaka</b> (01 à Onomo, 01 à Nkang Kombo et 01 Obgwakout), <b>03 à Ngoun 1</b> (01 à la chefferie, 01 à Ngoun carrefour et 01 à Efufup), <b>02 à Ngoun 2</b> (01 à la chefferie, 01 à l'EP), <b>03 à Atong</b> (01 à l'EP d'Atong, 01 à l'Eglise Catholique et 01 à Assogo), <b>02 à Ngoubi</b> (01 à Nko'o et 01 à l'EP de Ngoubi), <b>02 à Ngolebomo</b> (01 à la chefferie et 01 à l'EP de Ngolebomo), <b>01 à Melan</b> (01 à l'EP), <b>02 à Mebissi</b> (01 à Eyo et 01 à la chefferie), <b>02 à Nkoloboudou 2</b> (01 à l'EP de Mbang à Mbong et 01 à l'EP de Nkoloboudou 2), <b>05 à Mbang</b> (01 à la chefferie, 01 à l'EP, 01		Coûts (FCFA)	Conditions préalables
			1 121 000 000	Études techniques préalables et disponibilité des fonds

**Plan Communal de Développement d'Ayos**

	à Awonkong, 01 à Enono, 01 à Mbamba), <b>01 à Adoua</b> (01 à Ebaba), <b>02 à Nguida Minfolo</b> (école publique, Minfolo Plantation), <b>04 à Akam Engali</b> (Akam –Assi, face mission catholique, Engali EPC, école publique), <b>05 à Olembe</b> (Essambock, Essamvang, Ya'a assi, Ngoulyop, chefferie), <b>02 à BY</b> (01 à Bitegue, 01 face stade), <b>02 à Messam</b> , <b>06 à Eyene</b> , <b>01 à Central II</b> (à la chefferie), <b>01 à Nkol Ka'a</b> (01 à l'entrée PTT-carrefour SAR), <b>01 au quartier Bamoun</b> , <b>03 à Omvang</b> (01 à chefferie, entrée, 01 à Omvang 1, 01 à Ngalli), <b>01 à Jamot</b> , <b>02 à Mveba Assi</b> , <b>02 à Bibe Biviek</b> , <b>04 à Biyem</b> (01 à l'entrée lycée technique, 01 au nouveau site, 01 à BIYEM 2 et 01 sur la route Kobdombo), <b>04 à Ndjingon</b> (01 au carrefour Ndjingon, 01 au lycée bilingue, 01 face du ministre, 01 vers la mission), <b>01 à Central I</b> (01 à EMI MONEY)		
	<b>1.2.1.</b> Réhabilitation de points d'eau en panne dont <b>01 à Ndelle</b> (01 forage à Ndelle centre), <b>03 à Niamvoundou</b> (01 forage du CSI, 01 puits à l'école publique et 01 à la chefferie), Ekok (01 puits), <b>01 à Eyess</b> (01 forage à Kombani), <b>Nebodo</b> (01 forage à l'église), <b>Nyabewa</b> (01 forage à Nyabewa centre), <b>Meto</b> (01 forage au carrefour Meto), <b>01 à Tomba 1</b> (01 à la chefferie), <b>02 à Atout</b> (01 forage à Atout et 01 forage à Mboun), <b>Mbaka</b> (01 forage au CSI, <b>Mbang</b> , <b>Mveba Assi</b> (en face du lycée Mveba Assi), <b>01 à Dou'ou Bekolo</b> (01 forage)	24 000 000	Études techniques préalables et disponibilité des fonds
	<b>1.2.3.</b> Aménagement de sources d'eau dont <b>04 à Nkolveng</b> , <b>04 à Ebeck</b> , <b>01 à Ekok</b> , <b>03 à Eyess</b> (01 à Ndong, 01 à Meva'a et 01 à Ndobu Bile), <b>05 à Nyabewa</b> (01 à Etam Beya, 01 à Meko'o, 01 à Otong Ebekelle, 01 à Bodogo et 01 à Bihili), <b>02 à Lembe</b> , <b>Obis (01)</b> , <b>Ngoun 1 (02)</b> , <b>01 à Ngoubi</b> (Otong Ovajono), <b>01 à Mbang</b> (Longo), <b>Adoua</b> , <b>Nguida Minfolo</b> (Ngoulfara), <b>02 Akam Engali</b> (Derrière mission Catholique, derrière EPC), <b>BY</b> , <b>Olembe</b> , <b>04 à Ndjingon</b> , <b>Niamvoundou</b> , <b>Nsan 1</b>	30 000 000	Études techniques préalables et disponibilité des fonds
	<b>2.1.1.</b> Extension du réseau CAMWATER à Messam, Central I	15 000 000	Études techniques préalables et disponibilité des fonds
	<b>3.1.1.</b> Sensibilisation des populations sur l'importance de la construction des latrines (tous les villages concernés)	5 000 000	Études techniques préalables et disponibilité des fonds
	<b>TOTAL</b>	<b>1 195 000 000</b>	

## Plan Communal de Développement d'Ayos

### Secteur 10 : ÉNERGIE

**PROBLÈME :** Difficulté d'accès à l'énergie électrique

Logique d'intervention		Indicateur objectivement vérifiable	Moyens / Sources de vérification	Suppositions / Hypothèse de réalisation
<b>Objectif supérieur</b>	Porter à l'horizon 2020 les capacités de production énergétique à 3000 MW			
<b>Objectif global</b>	Améliorer l'accès à l'énergie électrique			
<b>Objectifs spécifiques</b>	1. Améliorer la couverture du réseau électrique dans la commune	Nombre de villages électrifiés	PV de réception Nombre de branchements Nombre de transformateurs	-Études de faisabilités -Disponibilité des financements
	2. Maintenir les installations électriques endommagées	Nombre de kilomètre Nombre et liste des villages électrifiés	PV de réception Nombre de transformateurs	-Études de faisabilités -Disponibilité des financements
<b>Résultats</b>	1.1. Toutes les forces vives sont impliquées pour l'accès à l'électricité dans certaines localités	Nombre de villages électrifiés	PV de réception Nombre de transformateurs	-Études de faisabilités -Disponibilité des financements
	2.1. Les installations électriques sont entretenues	Nombre de kilomètre Nombre et liste des villages électrifiés	PV de réception Nombre de transformateurs	-Études de faisabilités -Disponibilité des financements
<b>Activités</b>			<b>COÛTS (FCFA)</b>	<b>CONDITIONS PRÉALABLES</b>
	1.1.1. Extension du réseau électrique BT triphasée à <b>Yebe</b> (Ndelle- Yebe sur 11 km), <b>Abeng Nnam</b> (Ndelle-Niamvoundou passant par Abeng Nnam sur 15 km), <b>Nsan 2</b> (Ndelle- Nsan 2 sur 2 km), <b>Ngoumesseng</b> (Ndelle- Ngoumesseng sur 30 km BT) <b>Mekouma</b> (Ndelle- Mekouma sur 30 km), <b>Nkolveng</b> (Nkolveng-Yebe sur 9 km), <b>Niamvoundou</b> (Wong- Niamvoundou sur 28 km), <b>Ebeck</b> (Wong-Ebeck sur 10 km), <b>Koba</b> (carrefour Ngoulaman-carrefour Lembe sur 4 km), <b>Nebodo</b> (Nebodo-Milondo sur 5 km), <b>Nyabewa</b> (Nyabewa centre – Ebazoa sur 2,5 km, Nyabewa centre – Nkong sur 2 km), <b>Meto</b> , <b>Mvanga</b> (Wong-Mvanga sur 7 km), <b>Lembe</b> , <b>Emini</b> (Emini-Biziga sur 2 km BT/MT), <b>Melan</b> (Atong-Melan sur 6 km), <b>Tomba 1</b> (carrefour cédille Emini-limite Atout sur 7 km BT), <b>Atout</b> (carrefour cédille- Atout sur 11 km), <b>Obis</b> (Emini-Obis BT sur 8 km), <b>Mbaka</b> (Mbaka-Emini sur 17 km BT), <b>Ngoun 1</b> (Mbang-Ngoun 1 sur 15 km BT), <b>Ngoun 2</b> (Ndelle-Ngoun 2 sur 08 km BT), <b>Atong</b> , <b>Ngoubi</b> (Ngolebomo-Ngoubi sur 9 km), <b>Nkoloboudou 2</b> (Nkoloboudou 2-Ngolebomo sur 15 km), <b>Mebissi</b> (Mbaka-Mebissi sur 12 km), <b>Mbang</b> (chefferie – Abang Enono (4km), <b>Adoua</b> (Mekodo-Adoua-Mbang sur 3km, chefferie-Ebom sur 2km, Bamba-Ebom sur 6km), <b>Nguida Minfolo</b> (carrefour Mbang-Minfolo sur 8 km), <b>Akam Engali</b> (Mbang Awonkong- Akam engali sur 7km), <b>Olembe</b> (Essamvang-Ngoulyop sur 2 km, chefferie-Ya'a assi sur 1 km)		897 000 000	Études techniques (détermination des coûts et linéaires réels) Financement des études techniques
	1.1.2. Électrification par installation d'une station de plaques solaires à <b>Nkolveng</b> (300 plaques solaires), <b>Niamvoundou</b> (300 plaques solaires), <b>Ebeck</b> (250 plaques), <b>Kombo</b> (250 plaques), <b>Nsan 1</b> (300 plaques solaires), <b>Meto</b> (200 plaques solaires), <b>Lembe</b> (150 plaques), <b>Atout</b> (200 plaques), <b>Ngolebomo</b> (200 plaques), <b>Ebabodo</b> (100 plaques), <b>Messam</b> (100 plaques), Central II, Bamoun Ovang, Jamot, <b>Mveba Assi</b> (100 plaques), Bibe Biviek, Ndjingon, Central I, <b>Atong</b> (200 plaques solaires)		200 000 000	Études techniques
	1.1.3. Installation de l'éclairage publique à <b>BY</b> (axe Emini- <b>BY</b> )		7 000 000	Études techniques
	2.1.1. Réhabilitation du réseau électrique à <b>Ndelle</b> , <b>Kombo</b> (Ayos – Kombo sur 17 km), <b>Eyess</b> (Ayos-Eyess sur 14 km), <b>Wong</b> (Ayos- Wong sur 22 km et carrefour Wong – Mbelo Mbama sur 200 m), <b>Nsan 1</b> (Ayos- Nsan 1 sur 15 km), <b>Koba</b> (Ayos-Koba sur 19 km), <b>Nebodo</b> (Ayos-Nebodo sur 21 km), <b>Nyabewa</b> (Ayos-Biwo sur 10 km, Nyabewa centre-Mbang Nyabewa sur 4,5 km)		122 500 000	Études techniques
	2.1.2. Installation d'un transformateur à Mveba Assi 1, Bibe Biviek		7 000 000	Études techniques
2.1.3. Réhabilitation du transformateur défectueux à <b>Olembe</b>		500 000		

## Plan Communal de Développement d'Ayos

	2.1.4. Installation des poteaux à <b>Olembe</b> (Ya'a assi (100), Ngoulyop), <b>By</b> (sur 400m axe EPC)	100 000	Études techniques
	<b>TOTAL</b>		

### Secteur 11 : ÉDUCATION DE BASE

**Problème :** Accès difficile à l'éducation de base de qualité

Logique d'intervention	Indicateur objectivement vérifiable	Moyens / Sources de vérification	Suppositions / Hypothèse de réalisation
<b>Objectif supérieur</b>	<b>Faire du jeune enfant (0 à 8 ans) à l'horizon 2035 un être en bonne santé physique, mentale et morale, bien nourri, bien éduqué et bien instruit, éveillé, jouissant pleinement de ses droits, respectueux des valeurs sociales, culturelles et spirituelles de son milieu</b>		
<b>Objectif global</b>	Améliorer l'accès à l'éducation de base de qualité		
<b>Objectifs spécifiques</b>	1. Faciliter l'accès à l'éducation de base	-Nombre d'écoles maternelles construites -Nombre de salles de classe construite	- Rapport d'activité IAEB d'Ayos -Montage des études faisabilités -Disponibilités des financements
	2. Améliorer les conditions socio environnementales et éducatives en milieu scolaire	-Nombre de forages construits	- Rapport d'activité IAEB d'Ayos -Montage des études faisabilités -Disponibilités des financements
	3. Améliorer l'effectif des enseignants et leurs conditions sociales	- Nombre d'enseignants affectés -Nombre de logement pour enseignants construit	- Rapport d'activité IAEB d'Ayos - Note d'affectation -Montage des études faisabilités -Disponibilités des financements
	4. Améliorer l'environnement ludique et livresque	Nombre d'aire de jeux construite Nombre de bibliothèques construites	- Rapport d'activité IAEB d'Ayos -Montage des études faisabilités -Disponibilités des financements
	5. Doter les établissements scolaires d'une sécurité	-Nombre d'établissement ayant un titre foncier -Nombre de clôture construite	- Rapport d'activité IAEB d'Ayos -Montage des études faisabilités -Disponibilités des financements
<b>Résultats</b>	1.1. De nouvelles écoles maternelles et primaires sont créées et construites	Nombre d'écoles maternelles construites	- Rapport d'activité IAEB - PV de réception, - Photo -Montage des études faisabilités -Disponibilités des financements
	1.2. Des salles de classes sont construites dans les écoles maternelles et primaires existantes	Nombre de salles de classe construite	- Rapport d'activité IAEB d'Ayos - PV de réception, - Photo -Montage des études faisabilités -Disponibilités des financements
	1.3. Le matériel didactique est acquis	Nombre et liste du matériel didactique acquis	- Rapport d'activité IAEB d'Ayos - PV de réception, - Photo -Montage des études faisabilités -Disponibilités des financements
	1.4. Les table-bancs sont acquis	Nombre de tables bancs acquis	- Rapport d'activité IAEB d'Ayos - PV de réception, - Photo -Montage des études faisabilités -Disponibilités des financements
	1.5. Des armoires et bureaux sont acquis	Nombre d'armoires et bureaux acquis	- Rapport d'activité IAEB d'Ayos - PV de réception, - Photo -Montage des études faisabilités -Disponibilités des financements
	2.1. Des forages sont construits	Nombre de forages construits	- Rapport d'activité IAEB d'Ayos - PV de réception, - Photo -Montage des études faisabilités -Disponibilités des financements
	2.2. Les écoles maternelles et primaires sont électrifiées	Nombre d'écoles maternelles et primaires électrifiés	- Rapport d'activité IAEB d'Ayos - PV de réception, - Photo -Montage des études faisabilités -Disponibilités des financements
	2.3. Des latrines sont construites et réaménagées	Nombre de latrines construites	- Rapport d'activité IAEB d'Ayos - PV de réception, - Photo -Montage des études faisabilités -Disponibilités des financements
	3.1. Des blocs administratifs sont construits	Nombre de blocs administratifs construits	- Rapport d'activité IAEB d'Ayos - PV de réception, - Photo -Montage des études faisabilités -Disponibilités des financements

## Plan Communal de Développement d'Ayos

	3.2. Des logements pour enseignants sont construits	Nombre de logement pour enseignants construit	- Rapport d'activité IAEB d'Ayos - PV de réception, - Photo	-Montage des études faisabilités -Disponibilités des financements
	3.3. Des enseignants sont affectés	Nombre d'enseignants affectés Nombre de logement pour enseignants construit	- Rapport d'activité IAEB d'Ayos - Note d'affectation	-Montage des études faisabilités -Disponibilités des financements
	4.1. Des aires de jeux sont construites	Nombre d'aire de jeux construite	- Rapport d'activité IAEB d'Ayos - PV de réception, - Photo	-Montage des études faisabilités -Disponibilités des financements
	5.1. Le titre foncier est acquis	Nombre d'établissement ayant un titre foncier	- Rapport d'activité IAEB d'Ayos	-Montage des études faisabilités -Disponibilités des financements
			<b>Coûts (FCFA)</b>	<b>Conditions préalables</b>
	<b>1.1.1. Création, construction et équipement d'une école maternelle</b> à Yebe, Nsan 2, Ngoumesseng, Mekouma, Ndelle, Nkolveng, Ebeck, Ekok, Wong (bilingue), Nsan 1, Koba, Nebodo, Meto, Mvanga, <b>Lembe</b> , Tomba 1, Atout, <b>Mbaka, Mbang, Adoua, Nguida Minfolo, Olembe, By</b>		480 000 000	Devis. Disponibilité des fonds
	<b>1.1.2. Création, construction et équipement d'une école primaire</b> à Mekouma, Nkolveng, Wong, Nebodo, Atout, By		150 000 000	Devis. Disponibilité des fonds
	<b>1.2.1. Construction de bloc de salles de classe</b> à l'école primaire (EP) d' <b>Abeng Nnam</b> (01 bloc de 02 salles), <b>Ngoumesseng</b> (02 bloc de 02 salles), <b>Ndelle</b> (01 bloc de 02 salles), <b>Niamvoundou</b> (01 bloc de 02 salles), <b>Ekok</b> (01 bloc de 02 salles), <b>EP de Noumela'a</b> (01 bloc de 03 salles), <b>EP de Kombo</b> (01 bloc de 03 salles), <b>EM de Kombo</b> (01 bloc de 03 salles), <b>EP d'Eyess</b> (01 bloc de 03 salles), <b>EM d'Eyess</b> (01 bloc de 02 salles), <b>Koba</b> (01 bloc de 03 salles), <b>EP de Nyabewa centre</b> (01 bloc de 02 salles), <b>EM de Mbang Ndelle</b> (01 bloc de 02 salles de classe), <b>EP de Mbang Ndelle</b> (01 bloc de 03 salles), <b>EP de Meto</b> (01 bloc de 02 salles), <b>EP de Lembe</b> (01 bloc de 02 salles), <b>EP de Tomba 1</b> (01 bloc de 02 salles), <b>EP d'Obis</b> (01 bloc de 02 salles), <b>EP de Mbaka</b> (01 bloc de 04 salles), <b>EP de Ngoun 1</b> (01 bloc de 02 salles), <b>EM de Ngoun 1</b> (01 bloc de 02 salles), <b>EP d'Atong</b> (01 bloc de 02 salles), <b>EP de Ngoubi</b> (01 bloc de 02 salles), <b>EM de Melan</b> (01 bloc de 02 salles), <b>EP de Melan</b> (01 bloc de 03 salles), <b>Mbang</b> (02 blocs de 04 salles), <b>Adoua</b> (03 blocs de 06 salles), <b>Nguida Minfolo</b> (02 blocs de 02 salles), <b>Akam Engali</b> (02 blocs de 02 salles), <b>Olembe</b> (01 bloc de salles de 02 salles)		790 000 000	Devis. Disponibilité des fonds
	<b>1.2.3. Réhabilitation de salles de classe</b> des écoles publiques (primaires et/ou maternelles) à <b>Niamvoundou</b> (03 salles à l'EP primaire), <b>Ebeck</b> (02 salles à l'EP primaire), <b>Kombo</b> (03 salles à l'EP primaire), <b>Emini</b> (04 salles de classe à l'école primaire)		24 000 000	Devis. Disponibilité des fonds
	<b>1.2.4. Finition des travaux</b> du bloc de salles de classe de l'EP d' <b>Olembe</b> (installation de 06 portes, crépissage des murs)		5 000 000	
	<b>1.3.1. Acquisition des table-bancs</b> EP <b>Kombo</b> (150), <b>EP Eyess</b> (150), <b>EM Eyess</b> (03), <b>EP de Nsan 1</b> (60), <b>EP de Koba</b> (50), <b>Mbang</b> (50), <b>Nguida Minfolo</b> (60), <b>Akam Engali</b> (60), <b>Olembe</b> (60), <b>EP d'Ayos au quartier Administratif</b> (120), <b>EP de Ndjingon</b> (120)		27 300 000	Devis. Disponibilité des fonds
	<b>1.3.2. Acquisition du matériel didactique</b> (paquet minimum) dans toutes les écoles maternelles et primaires		305 000 000	
	<b>1.3.3. Équipement des salles de classe</b> en bureau/armoire pour enseignant à l' <b>EP d'Emini</b> (armoire et bureau pour chaque salle)		200 000	
	<b>2.1.1. Construction d'un forage</b> à l'EP de <b>Ngoumesseng, Ndelle</b> (01 Ep de Ngondjang, 01 EP de Milondo, 01 EP de Mbang Ndelle), <b>Ebeck, EP de Noumela'a, EP de Kombo, EP d'Eyess, EP de Nsan 1, EP de Nyabewa centre, EP de Meto, EP de Mvanga, EP de</b>		184 000 000	Devis. Disponibilité des fonds
<b>Activités</b>				

**Plan Communal de Développement d'Ayos**

<b>Lembe, EP d'Emini, Tomba 1, EP d'Obis, EP de Ngoubi, EP de Mebissi, 01 EP de EP Mbang, EP Nguida Minfolo, EP Akam Engali, EP Olembe, EP de Ngolebomo</b>		
<b>2.1.2. Réhabilitation du forage endommagé de l'EP de Niamvoundou, Koba, Mbaka</b>	1 000 000	Étude technique en vue de déterminer le coût réel et la panne
<b>2.2.1. Construction de blocs latrines à l'EP d'Abeng Nnam (01 bloc de 03 latrines), l'EP de Ngoumesseng (01 bloc de 03 latrines), l'EM de Niamvoundou (01 bloc de 02 latrines), Ebeck (01 bloc de 03 latrines), Ekok (01 bloc de 02 latrines), EP de Kombo (01 bloc de 04 latrines), EM de Kombo (01 bloc de 02 latrines), EP de Eyess (01 bloc de 02 latrines), EM de Eyess (01 bloc de 02 latrines), EP de Nsan 1 (01 bloc de 02 latrines), EP de Nyabewa (01 bloc de 03 latrines), Meto (01 bloc de 03 latrines), EP de Mvanga (01 bloc de 03 latrines), EP d'Emini (01 bloc de 04 latrines), EP de Tomba 1 (01 bloc de 06 latrines), EP de Ngoun 1 (01 bloc de 04 latrines), EP de Ngoubi (01 bloc de 03 latrines), EP de Nkoloboudou 2 (01 bloc de 04 latrines), EP de Mbang Abong (01 bloc de 04 latrines), EP de Mebissi (01 bloc de 03 latrines), Mbang (02 bloc de 02 latrines), Adoua (02 blocs de 02 latrines), Nguida Minfolo (02 bloc de 02 latrines), Akam Engali (02 bloc de 03 latrines), Olembe (02 blocs de 02 latrines), Biyem (01 bloc de 03 latrines), Ayos (Administratif 01 bloc de 06 latrines), Ndjingon (01 bloc de 03 latrines), Koba (01 bloc de 02 latrines)</b>	148 500 000	Devis. Disponibilité des fonds
<b>3.1.1. Construction d'un bloc administratif à l'école primaire (EP) de Yebe, Niamvoundou, Ebeck, Ekok, Eyess, Nsan 1, Meto, Lembe, Emini, Obis, Mbaka, Ngoun 1, Mbang, Adoua, Akam Engali, Biyem, Ayos, Ndjingon</b>	380 000 000	Devis. Disponibilité des fonds
<b>3.2.1. Construction des logements d'astreintes pour enseignants à Yebe, Ndelle, Eyess, Nsan 1, Koba, Emini, Obis, Mbaka, Ngoun 1, Ngoun 2, Mebissi, Nkoloboudou 2, Mbang Abong, Mbang, Adoua, Nguida Minfolo, Akam Engali, Olembe,</b>	270 000 000	Devis. Disponibilité des fonds
<b>3.3.1. Affectation d'enseignants à l'EP primaire de Yebe, Abeng Nnam, Ngoumesseng (04 enseignants à l'EP), Ndelle (02 enseignants à l'EP), Ebeck (03 enseignants), Ekok (03 enseignants), Kombo (02 enseignants à l'EP et 02 à l'EM), Eyess (02 enseignants à l'EP et 02 à l'EM), Nsan 1 (03 enseignants à l'EP), EP Nyabewa centre (03 enseignants), Lembe (02 à l'EP), Tomba 1 (05 enseignants à l'EP), Obis (02 enseignants à l'EP), Mbaka (02 enseignants à l'EP), Ngoun 1 (02 enseignants à l'EP), Mbang (03 enseignants à l'EP), Nguida Minfolo (03 enseignants à l'EP), Akam Engali (04 enseignants à l'EP), Olembe (03 enseignants à l'EP)</b>		Décision du DDEB
<b>4.1.1. Construction d'une aire de jeux multisports à l'EP de Koba, Nyabewa, Emini, Ayos, Ndjingon</b>	250 000 000	Devis. Disponibilité des fonds
<b>4.1.2. Construction et équipement d'une salle d'informatique à l'EP de Nyabewa centre, EP d'Emini</b>	56 000 000	
<b>4.1.3. Acquisition du matériel informatique à l'EP de Mbaka (01 ordinateur),</b>	300 000	
<b>4.1.4. Construction et équipement d'une bibliothèque à l'EP d'Emini,</b>	20 000 000	
<b>5.1.1. Construction d'une clôture à l'école publique primaire sise au Administratif, Central II</b>	10 000 000	Devis. Disponibilité des fonds
<b>5.1.2. Sécurisation des terres de l'école primaire publique de Mbaka (titre foncier)</b>	5 000 000	
<b>TOTAL</b>	<b>3 106 300 000</b>	

**Plan Communal de Développement d'Ayos**

**Secteur 12 : ÉLEVAGE, PÊCHE ET INDUSTRIE ANIMALE**

**PROBLÈME** : Faible production animale et halieutique

Logique d'intervention		Indicateur objectivement vérifiable	Moyens / Sources de vérification	Suppositions / Hypothèse de réalisation
<b>Objectif supérieur</b>	<b>Augmenter les rendements et les superficies de l'ordre de 30% par rapport au niveau 2005 en vue d'assurer la sécurité alimentaire et renforcer la croissance et l'emploi dans ce secteur</b>			
<b>Objectif global</b>	Renforcer la promotion de pratiques modernes conventionnelles et non conventionnelles d'élevage et de pêche			
<b>Objectifs spécifiques</b>	1. Augmenter la production animale et halieutique	Nombre de fermes construites Nombre d'étangs construits Nombre de porcheries construites	Photos, PV de réception des travaux	-Implication des paysans et des services compétents -Montage des études de faisabilités -Disponibilité des financements
	2. Renforcer les capacités des éleveurs et pêcheurs en techniques modernes d'élevage	Nombre et liste des éleveurs et pêcheurs formés Nombre et liste des éleveurs et pêcheurs bénéficiaires	Rapports et enquêtes dans le secteur	-Implication des paysans et des services compétents
	3. Limiter la prolifération des maladies animales dans toute la commune		Rapports et enquêtes dans le secteur	-Implication des paysans et des services compétents
<b>Résultats</b>	1.1. Des infrastructures d'élevage et de pêche sont construites	Nombre d'étangs construits Nombre de fermes construites Nombre de porcheries construites	Photos, PV de réception des travaux	-Montage des études de faisabilités -Disponibilité des financements
	1.2. Les populations bénéficient d'un appui dans l'industrie animale	Nombre de races de porcs acquises Nombre (kilos) d'alevins acquis	-Récépissé de légalisation -Règlement intérieur	Forte implication des éleveurs
	1.3. Des équipements de pêches ou d'élevage sont acquis	Nombre de matériel de pêche acquis	Liste du matériel Liste des bénéficiaires	
	2.1. Les éleveurs et pêcheurs bénéficient d'une formation sur les techniques modernes d'élevage et de pêche	116 personnes formées par an (02 personnes par village)	Photos, PV Rapports sectoriels	-Implication des paysans et des services compétents
	3.1. Les éleveurs sont accompagnés par les services techniques et la prolifération des maladies animales est maîtrisée	Nombre et liste des éleveurs et pêcheurs formés	Rapports et enquêtes dans le secteur	-Implication des paysans et des services compétents
<b>Activités</b>			<b>Coûts (FCFA)</b>	<b>Conditions préalables</b>
	1.1.1. Construction d'une porcherie communale moderne à Yebe (35 têtes), Abeng Nnam (20 têtes), Nsan 2, Mekouma (20 têtes), Ndelle, Tomba 1 (50 têtes), Mbaka (50 têtes), Ngoun 2 (50 têtes), Nkoloboudou 2 (30 têtes), Mebissi (50 têtes), Mbang (50 têtes), Adoua (50 têtes), Olembe (50 têtes), BY		280 000 000	- Études de faisabilités -Disponibilité des financements
	1.1.2. Construction d'une ferme avicole communale à Yebe (2500 poulets), Abeng Nnam (2000 têtes), Nsan 2, Mekouma (2500 poulets), Ndelle, Kombo (300 poules pondeuses et 300 de chairs), Wong (2500 têtes), Nsan 1 (500 poules pondeuses et 500 de chairs), Koba (100 poules pondeuses), Nebodo (500 têtes), Nyabewa (1000 têtes), Mvanga (1500 têtes), Tomba 1 (200 têtes), Mbaka (100 têtes), Ngoun 1 (150 têtes), Ngoun 2 (100 têtes), Atong (1000 têtes), Ngoubi (100 têtes), Ngolebomo (250 poulets), Melan, Mbang (200 têtes), Adoua (500 têtes), Nguida Minfolo (200 têtes), Olembe (250 têtes), BY		500 000 000	-Disponibilité des financements -Implication du sectoriel
1.1.3. Construction d'étangs piscicoles à Abeng Nnam (01 de 150 m²), Ngoumesseng (02),		130 000 000	-Disponibilité des sites et des	

**Plan Communal de Développement d'Ayos**

Mekouma (02), Ndelle (01 à Melo'o), Ekok (01), Tomba 1 (01), <b>Obis</b> (01), Mbaka ( <b>03</b> ), <b>Ngoun 1</b> (04), <b>Ngoun 2</b> (01), <b>Ngolebomo</b> (01), Nkoloboudou 2 (01), Mebissi (01)		finances -Implication du sectoriel
<b>1.1.4.</b> Construction d'un puits pastoral à <b>Atout</b> (01 vers Mimbang), <b>Mbaka, BY</b>	2 000 000	- Études de faisabilités -Disponibilité des financements
<b>1.1.5.</b> Création d'un marché à bétail à <b>Mbaka</b> (avec bain détiqueur et parc vaccino-gène)	10 000 000	- Études de faisabilités -Disponibilité des financements
<b>1.1.6.</b> Construction d'une provenderie communale à <b>Kombo, Olembe</b>	7 000 000	- Études de faisabilités -Disponibilité des financements
<b>1.1.7.</b> Construction d'un centre de production d'alevins à Ayos, <b>Mbaka</b> , Nkoloboudou 2, Mebissi,	280 000 000	- Études de faisabilités -Disponibilité des financements
<b>1.1.8.</b> Construction et aménagement d'un fumoir moderne à <b>BY</b>	280 000 000	- Études de faisabilités -Disponibilité des financements
<b>1.2.1.</b> Acquisition de porcs de race à <b>Ndelle</b> (05 truies et 01 verrats), <b>Eyess</b> (05 truies et 01 verrats), <b>Wong</b> (05 truies et 01 verrats), <b>Nsan 1</b> (05 truies et 01 verrats), <b>Koba</b> (05 truies et 01 verrats), <b>Nebodo</b> (05 truies et 01 verrats), <b>Kombo</b> (05 truies et 01 verrats), <b>Nyabewa</b> (05 truies et 01 verrats), <b>Nguida Minfolo</b> (05 truies et 01 verrats), <b>Akam Engali</b> (05 truies et 01 verrats), <b>Olembe</b> (05 truies et 01 verrats)	1 980 000	
<b>1.3.1.</b> Acquisition du matériel de pêche à <b>Ebeck</b> (02 boites d'hameçon modernes, 02 pirogues à moteur, 50 lignes, 05 filets de pêche, 05 nasses), <b>Ekok</b> (05 filets, 02 chaloupes, 10 gilets de sauvetage), <b>Kombo</b> (1000 filets n°22 et n°45, 1000 paquets d'hameçon, 10 pirogues à moteur, 25 bobines de fil, 02 motopompes, 200 rouleaux de ficelés et 25 gilets de sauvetage), <b>Eyess</b> (100 ballots de filets, 01 pirogue à moteurs, 300 paquets d'hameçons), <b>Lembe</b> (20 pirogues, 20 filets, 5 boites d'hameçon), <b>Nguida Minfolo</b> (filets, gilets de sauvetage), <b>Akam Engali, Olembe, BY</b> (filet, hameçon), <b>Dou'ou Bekolo, Bibe Biviek, Central I</b>	10 000 000	
<b>1.3.2.</b> Acquisition d'une pirogue de 20 places à Ebabodo	5 000 000	
<b>2.1.1.</b> Organisation des séminaires de formation sur les techniques d'élevage, de pêche (pêche au chalut, Pêche à la nasse, pêche à la traine, pêche à la palangre) et en apiculture pour tous les villages par les services techniques de l'élevage, des pêches et de l'industrie animale : tous les villages	1 500 000	-Implication du sectoriel -Disponibilité des financements (02 représentants par village)
<b>2.1.2.</b> Formation des éleveurs dans la fabrication de la provende à Ayos, Atout, <b>Mbaka,</b>	3 000 000	
<b>3.1.1.</b> Création et construction d'un poste vétérinaire à Nkoloboudou 2, Mebissi, Nyabewa, Mbang	80 000 000	Implication des populations et disponibilités des formateurs techniques
<b>3.1.2.</b> Construction d'une délégation d'arrondissement d'élevage, des pêches et des industries animales à Ayos	40 000 000	
<b>3.2.1.</b> Organisation des campagnes de vaccination des bêtes contre la peste dans tous les villages	5 800 000	-Implication des populations et disponibilités des formateurs techniques -Implication du sectoriel
<b>TOTAL</b>	<b>1 636 280 000</b>	

## Plan Communal de Développement d'Ayos

### Secteur 13 : EMPLOI ET FORMATION PROFESSIONNELLE

**PROBLÈME** : Difficulté d'accès à l'emploi et à la formation professionnelle

Logique d'intervention		Indicateur objectivement vérifiable	Moyens / Sources de vérification	Suppositions / Hypothèse de réalisation
<b>Objectif supérieur</b>				
<b>Objectif global</b>		Promouvoir l'auto emploi et une formation professionnelle		
<b>Objectifs spécifiques</b>	1. Faciliter l'accès à une formation professionnelle	Nombre de centre de formation construit Nombre de bâtiments rénové	-PV de réception des travaux -Photo	Disponibilité des finances et Appui de l'État et des partenaires
	2. Améliorer les conditions sociales en milieu professionnel	-Nombre de forage construits -Nombre de kilomètre installé -01 SAR/SM électrifié	-PV de réception des travaux -Photo	Disponibilité des finances et Appui de l'État et des partenaires
<b>Résultats</b>	1.1. Des centres de formation professionnelle sont construits et réhabilités	Nombre de centre de formation construit	-PV de réception des travaux -Photo	Disponibilité des finances et Appui de l'État et des partenaires
	1.2. Les bâtiments en mauvais état sont rénovés	Nombre de bâtiments rénové	-PV de réception des travaux -Photo	Disponibilité des finances et Appui de l'État et des partenaires
	1.3. Des ateliers de spécialités sont aménagés	Nombre d'atelier aménagés	-PV de réception des travaux -Photo	Disponibilité des finances et Appui de l'État et des partenaires
	2.1. Des infrastructures socio-environnementales sont construites	Nombre de forage construits Nombre de blocs latrines construits	-PV de réception des travaux -Photo	Disponibilité des finances et Appui de l'État et des partenaires
<b>Activités</b>			<b>Coûts (FCFA)</b>	<b>Conditions préalables</b>
	1.1.1. Création d'un centre de formation professionnelle (diverses filières) à <b>Kombo, Eyess, Wong, Nsan 1, Koba, Nebodo, Ngoun 2, Adoua, Nguida Minfolo, BY</b>		100 000 000	-Études de faisabilité -Disponibilité des moyens financiers
	1.1.2. Création d'une école de formation agricole à <b>Mbaka, Ngoun 2, Mbang, Ayos</b>		150 000 000	
	1.1.3. <b>Création et construction d'une SAR/SM</b> à Mbaka, Ngoun 1, <b>Akam Engali</b>		90 000 000	-Études de faisabilité -Disponibilité des moyens financiers
	1.1.4. Création d'une école de formation en élevage à <b>Mbang</b>		20 000 000	-Études de faisabilité -Disponibilité des moyens financiers
	1.2.1. Amélioration des bâtiments en mauvais état à la SAR/SM d'Ayos(02)		2 000 000	-Études de faisabilité -Disponibilité des moyens financiers
	1.3.1. Aménagement des ateliers spécialisés dans toutes les spécialités (cuisine pour ESF, menuiserie, maçonnerie, électricité) à la SAR/SM d'Ayos		50 000 000	-Études de faisabilité -Disponibilité des moyens financiers
	2.1.1. Construction d'un forage à la SAR/SM d'Ayos		8 000 000	-Études de faisabilité -Disponibilité des moyens financiers
	2.1.2. Construction d'un bloc latrines à la SAR/SM de Messam		3 000 000	
	2.1.3. Électrification de la SAR/SM de Messam		5 000 000	
	2.1.4. Équipement (machine, matériel de travail...) de la SAR/SM de Messam		50 000 000	
<b>TOTAL</b>			<b>100 000 000</b>	

## Plan Communal de Développement d'Ayos

### Secteur 14 : ENSEIGNEMENTS SECONDAIRES

PROBLÈME : Difficulté d'accès aux enseignements secondaires

Logique d'intervention		Indicateur objectivement vérifiable	Moyens / Sources de vérification	Suppositions / Hypothèse de réalisation
<b>Objectif supérieur</b>				
<b>Objectif global</b>	Améliorer les conditions d'accès aux enseignements de base de qualité			
<b>Objectifs spécifiques</b>	1. Faciliter l'accès aux enseignements secondaires	Nombre d'établissement construits Nombre de salles de classe construites	-PV de réception -Photo	Disponibilité des crédits et de l'apport de la contrepartie de la commune
	2. Améliorer les conditions socio environnementales et éducatives en milieu scolaire	Nombre de blocs latrines construits Nombre de forages construits	-PV de réception -Photo	Disponibilité des crédits et de l'apport de la contrepartie de la commune
	3. Améliorer l'environnement ludique, livresque et nutritionnel	Nombre d'aires de jeux construites Nombre de bibliothèque construite	-PV de réception -Photo	Disponibilité des crédits et de l'apport de la contrepartie de la commune
	4. Améliorer l'effectif des enseignants et leurs conditions scolaires	Nombre d'enseignants affectés Nombre de logement d'enseignant construit	-PV de réception -Photo	-Disponibilité des crédits et de l'apport de la contrepartie de la commune -Implication des élites
<b>Résultats</b>	1.1. Des établissements d'enseignements secondaires sont construits et créés	Nombre d'établissements construits	-PV de réception -Photo	Disponibilité des crédits et de l'apport de la contrepartie de la commune
	1.2. Des salles de classe sont construites	Nombre de salles de classe construites	-PV de réception -Photo	Disponibilité des crédits et de l'apport de la contrepartie de la commune
	1.3. Une salle d'informatique est construite et équipée dans les établissements d'enseignements secondaires	Nombre de salles d'informatiques construites	-PV de réception -Photo	Disponibilité des crédits et de l'apport de la contrepartie de la commune
	1.4. Des table-bancs sont acquis	Nombre de de table-bancs acquis	-PV de réception -Photo	Disponibilité des crédits et de l'apport de la contrepartie de la commune
	2.1. Des blocs latrines sont construits dans les établissements scolaires	Nombre de blocs latrines construits	-PV de réception -Photo	Disponibilité des crédits et de l'apport de la contrepartie de la commune
	2.2. Les établissements scolaires ont accès à l'eau potable	Nombre de forages construits	-PV de réception -Photo	Disponibilité des crédits et de l'apport de la contrepartie de la commune
	3.1. Des aires de jeux sont construites	Nombre d'aires de jeux construites	-PV de réception -Photo	Disponibilité des crédits et de l'apport de la contrepartie de la commune
	3.2. Une bibliothèque est construite dans les établissements d'enseignements secondaires	Nombre de bibliothèque construite	-PV de réception -Photo	Disponibilité des crédits et de l'apport de la contrepartie de la commune
	4.1. Les établissements d'enseignements secondaires ont de nouveaux enseignants	Nombre d'enseignants affectés	Note d'affectation	-Les enseignants affectés remplissent leurs tâches
<b>Activités</b>			<b>COUTS</b>	<b>Conditions préalables</b>
	1.1.1. Création et construction d'un établissement d'enseignement secondaire (CES /Lycée) à Yebe (CES), Ngoumesseng (CES), Nebodo (CES), Mvanga (CES), Nkoloboudou 2 (CES)		288 000 000	Devis et disponibilité des fonds
	1.1.2. Création et construction d'un établissement d'enseignement secondaire (CETIC/lycée technique) à Yebe, Abeng Nnam, Wong, Meto (CETIC), Emini (CETIC), Mbaka (CETIC), Melan (CETIC),		400 000 000	
1.2.1. Construction de bloc de salles de classe à Lycée de Ndelle (01 bloc de 02 salles), au lycée de Kombo (02 blocs de 04 salles)		64 000 000	Devis et disponibilité des fonds	

**Plan Communal de Développement d'Ayos**

<b>1.3.1.</b> Construction et équipement d'une salle d'informatique <b>au lycée de Kombo (04 ordinateurs), CES de Mbaka</b>	27 200 000	Devis et disponibilité des fonds
<b>1.4.1.</b> Acquisition de tables bancs à <b>Niamvoundou</b> (CES, 100 table-bancs),	3 000 000	Devis et disponibilité des fonds
<b>2.1.1.</b> Construction d'un bloc de six (06) latrines <b>au lycée de Kombo, CES de Mbaka</b>	6 000 000	Devis et disponibilité des fonds
<b>2.2.1.</b> Construction de forages <b>au lycée de Kombo, CES de Mbaka</b>	16 000 000	Devis et disponibilité des fonds
<b>3.1.1.</b> Construction d'une aire de jeu multisport <b>au lycée de Kombo, CES de Mbaka</b>	60 000 000	Devis et disponibilité des fonds
<b>3.3.1.</b> Construction d'un bloc administratif <b>au lycée de Kombo, CES de Mbaka</b>	60 000 000	Devis et disponibilité des fonds
<b>3.3.2.</b> Construction des logements d'astreintes à <b>Kombo</b>	20 000 000	Devis et disponibilité des fonds
<b>4.1.1.</b> Affectation du personnel enseignant <b>au lycée de Kombo</b> (02 enseignants de français, 01 PCT, 01 SVT, 01 informatique, 01 EPS), <b>CES de Mbaka</b> (02 enseignants de français, 01 anglais, 01 allemand, 02 de SVT, 01 EPS, 02 informatique, 01 ESF 02 Hist/Geo)	/	Décision d'affectation
<b>4.1.2.</b> Création d'une filière ESF/IH à Ayos	/	Décision de création
<b>TOTAL</b>	<b>944 200 000</b>	

## Plan Communal de Développement d'Ayos

### Secteur 15 : ENSEIGNEMENT SUPÉRIEUR

Problème : Inaccessibilité grandissante à l'enseignement supérieur

Logique d'intervention		Indicateur objectivement vérifiable	Moyens / Sources de vérification	Suppositions / Hypothèse de réalisation
<b>Objectif supérieur</b>				
<b>Objectif global</b>	Faciliter l'accès des jeunes d'Ayos à l'Enseignement Supérieur			
<b>Objectifs spécifiques</b>	1. Faciliter l'accès à l'enseignement supérieur	Taux croissant des étudiants de la commune	-Rapport d'enquête	
	2. Créer des regroupements pour étudiants	Répertoire des associations des étudiants créées	-Rapport d'enquête	Prise d'initiative des élites et étudiants
	3. Organiser des activités à caractère étudiantin	Différentes aides aux étudiants	-Rapport d'enquête	
<b>Résultats</b>	1.1. Des établissements d'enseignement supérieur sont créés, ouverts et construits	Nombre d'établissements créés et construits	-Rapport d'enquête -PV de réception -Photos	Décision de création du MINESUP Étude de faisabilité
	2.1. Des associations d'étudiants sont créées	Répertoire des associations d'étudiants créée	-Rapport d'enquête -Récépissé de déclaration d'associations -Liste des membres du bureau	Prise d'initiative des élites et étudiants
	2.2. Un répertoire d'étudiant par spécialité est créé	Répertoire des associations d'étudiants créée	-Rapport d'enquête	Prise d'initiative des élites et étudiants
	3.1. La commune bénéficie d'un appui financier interne et externe	Nombre de stage de vacance organisé Bourse d'études accordées	-Rapport d'enquête	Prise d'initiative des élites
<b>Activités</b>			<b>Coûts (FCFA)</b>	<b>Conditions préalables</b>
	1.1.1. Création et construction d'un établissement d'enseignement supérieur à Ayos		1 000 000 000	Étude de faisabilité Décision du MINESUP
	1.1.2. Création et construction d'une faculté de médecine et des sciences biomédicales à Ayos		1 000 000 000	
	2.1.1. Création d'une association des étudiants à Ayos		5 000 000	Prise d'initiative des élites et étudiants
	2.2.1. Création d'un répertoire communal d'étudiants par spécialité		5 000 000	Prise d'initiative des élites et étudiants
	3.1.1. Organisation des stages communaux de vacance (tous les villages concernés)		6 000 000	Prise d'initiative des élites
	3.1.2. Organisation d'une cérémonie communale annuelle primant l'excellence (Tous les villages)		3 750 000	
	<b>TOTAL</b>			

## Plan Communal de Développement d'Ayos

### Secteur 16 : ENVIRONNEMENT ET PROTECTION DE LA NATURE ET DÉVELOPPEMENT DURABLE

Problème du secteur : Faible prise en compte des aspects socio environnementaux dans la Commune

Logique d'intervention		Indicateur objectivement vérifiable	Moyens / Sources de vérification	Suppositions / Hypothèse de réalisation
<b>Objectif supérieur</b>				
<b>Objectif global</b>	Assurer une gestion durable des ressources naturelle, améliorer le cadre de vie des populations et protéger l'environnement			
<b>Objectifs spécifiques</b>	1. Renforcer la sensibilisation sur la prise en compte des aspects socio environnementaux	-Nombre de campagnes de sensibilisation	TDR des campagnes de sensibilisation, Liste de présence	-Implication des populations et des responsables en charge
	2. Mettre sur pied un système d'assainissement	-Nombre de décharges municipales construites -Nombre de toilettes construites	PV de réception de travaux	-Étude de faisabilité, -Disponibilité des finances -Apport de la contrepartie
	3. Reboiser les espèces en disparitions	Nombre d'espèces reboisées	Liste des espèces reboisées Photos de reboisement	-Implication des populations et des responsables en charge
	4. Mettre sur pied des clubs d'environnement dans les établissements scolaires	Nombre de club créé	Liste des membres des clubs Rapport d'activités	-Implication des populations et des responsables en charge
	5. Susciter dans les associations féminines la création des clubs d'environnement	Nombre de club créé Nombre d'association féminine dans les clubs d'environnement	Rapports d'activité	Implication des associations féminines
<b>Résultats</b>	1.1. Des séminaires, des sensibilisations sont organisés	Nombre de campagnes de sensibilisation	TDR des campagnes de sensibilisation, Liste de présence	-Implication des populations et des responsables en charge
	2.1. Des toilettes publiques sont construites	Nombre de toilettes construites	PV de réception de travaux	-Étude de faisabilité, -Disponibilité des finances -Apport de la contrepartie
	3.1. Des espaces verts sont créés	Nombres d'espaces verts créés	Liste des espaces verts créés Photos de reboisement	-Implication des populations et des responsables en charge
	4.1. Des clubs d'environnement sont créés dans les établissements scolaires	Nombre de club créé	Liste des membres des clubs Rapport d'activités	-Implication des responsables en charge
<b>Activités</b>			<b>Coûts (FCFA)</b>	<b>Conditions préalables</b>
	1.1.1. Organisation des séminaires de sensibilisation au niveau communal sur la préservation de l'environnement et de la nature, la pollution, l'impact des changements climatiques, la gestion et la récupération des déchets ménagers biodégradables et non biodégradables (tous les villages)		5 000 000	Implication du DD MINEPDED
	2.1.1. Construction des toilettes publiques à Ayos		10 000 000	
	2.1.2. Construction d'une fosse à compost à Yebe, Ngoumesseng, Mbaka		5 000 000	
	2.1.3. Acquisition des bacs à ordures à Omvang (04 bacs), Ndjingon (03 bacs)		1 000 000	
	3.1.1. Création des espaces verts à EP de Nguinda Minfolo, quartier Administratif		5 000 000	
	3.1.2. Planting de 25 arbres dans tous les établissements scolaires et CSI		22 500 000	Études faisabilité
	4.1.1. Création d'un club des amis de la nature dans tous les établissements d'éducation de base et d'enseignement secondaire		8 000 000	
<b>TOTAL</b>		<b>56 500 000</b>		

**Plan Communal de Développement d'Ayos**

**Secteur 17 : FORET ET FAUNE**

**PROBLÈME :** Disparition des forêts et du patrimoine faunique

Logique d'intervention		Indicateur objectivement vérifiable	Moyens / Sources de vérification	Suppositions / Hypothèse de réalisation
<b>Objectif supérieur</b>				
<b>Objectif global</b> Améliorer la gestion des ressources forestières et fauniques				
<b>Objectifs spécifiques</b>	1. Promouvoir la gestion durable des ressources forestières	Nombre de campagne de sensibilisation organisée Nombre de campagnes de reboisement + cartes thématiques	Rapport Compagnie/Brigade de gendarmerie Rapport d'activités du DDFOF	-Implication des populations et des responsables en charge -Disponibilité des finances
	2. Promouvoir une gestion plus efficiente des aires protégées	01 réserve créée 01 poste de contrôle créé	Rapport Compagnie/Brigade de gendarmerie Rapport d'activités du DDFOF	-Implication des populations et des responsables en charge -Disponibilité des finances
	3. Reboiser les essences en disparitions	Nombre de pépinières créées	Rapport d'activités du DDFOF	-Implication des populations et des responsables en charge -Disponibilité des finances
<b>Résultats</b>	1.1. Des séminaires de formation sur la protection de la forêt sont organisés	Nombre de campagne de sensibilisation organisée Nombre de campagnes de reboisement	Rapport d'activités du DDFOF TDR	-Implication des populations et des responsables en charge
	2.1. Une réserve ou parc est créé	01 réserve créée Cartographie de la réserve	Rapport d'activités du DDFOF	-Implication des populations et des responsables en charge -Disponibilité des finances
	2.2. Un poste de contrôle forestier est créé	01 poste de contrôle créé	Rapport d'activités du DDFOF Rapport Compagnie/Brigade de gendarmerie	-Implication des populations et des responsables en charge
	2.3. La coupe du bois est réglementée	Nombre d'exploitants identifiés Missions de contrôle + rapports	Rapport Compagnie/Brigade de gendarmerie Rapport d'activités du DDFOF	-Implication des populations et des responsables en charge -Disponibilité des finances
	3.1. Des pépinières sont créées	Nombre de pépinières créées	Rapport Compagnie/Brigade de gendarmerie Rapport d'activités du DDFOF	-Implication des populations et des responsables en charge
<b>Activités</b>			<b>COÛTS (FCFA)</b>	<b>Conditions préalables</b>
	1.1.1. Sensibilisation des populations sur la protection de la forêt, la préservation des espèces fauniques et forestières en voie de disparition, sur l'utilisation rationnelle des produits forestiers non ligneux, sur les risques de la fabrication du charbon et de la coupe anarchique du bois, l'impact des feux de brousse (tous les villages)		3 000 000	-Disponibilité des formateurs -Qualité des formateurs et des techniciens
	2.1.1. Création d'une forêt communautaire à Nkomessebe, Abeng Nnam, Nsan 2, Ngoumesseng, Mekouma, Ndelle, Eyess, Nebodo, Atong, Ngoubi, Ngolebomo, Melan, Mbissi, Nkoloboudou 2		28 000 000	Disponibilité des ressources Accompagnement et suivi de l'administration
	3.1.1. Mise en place d'une pépinière d'essences forestières d'Abeng Nnam, Nyabewa, Yebe, Nsan 2, Nkolveng, Niamvoundou, Ebeck, Kombo, Eyess, Wong, Nsan 1, Koba, Nebodo, Meto, Lembe, Ngoun 2, <b>Ngoubi, Mbang, BY</b>		19 000 000	Disponibilité d'espace
3.1.2. Reboisement des essences forestières exploitées à <b>Ndelle, Ebeck Mbang, Nguida Minfolo, Akam Engali, Olembe, BY</b>		7 000 000	Disponibilité de pépinières	

**Plan Communal de Développement d'Ayos**

<b>TOTAL</b>	<b>57 000 000</b>
--------------	-------------------

**Secteur 18 : HABITAT ET DÉVELOPPEMENT URBAIN**

**Problème :** Difficulté de gestion et de maîtrise de l'occupation de l'espace urbain

Logique d'intervention	Indicateur objectivement vérifiable	Moyens / Sources de vérification	Suppositions / Hypothèse de réalisation	
<b>Objectif supérieur</b>	<b>Créer un espace économique national intégré par la maîtrise du développement des villes et d'en faire des centres de production et de consommation nécessaires à l'essor du secteur industriel, mais également de promouvoir l'émergence des agglomérations périphériques</b>			
<b>Objectif global</b>	Améliorer l'urbanisation et la qualité de l'habitat dans la Commune d'Ayos			
<b>Objectifs spécifiques</b>	1. Promouvoir la construction des infrastructures urbaines durables	Nombre d'infrastructures construites	Archives Mairie PV de réception des travaux -Étude de faisabilité -Disponibilité des financements	
	2. Élaborer un plan de délimitation du périmètre urbain	Nombre de plan de délimitation élaboré	Archive Mairie -Étude de faisabilité -Disponibilité des financements	
<b>Résultats</b>	1.1. Des infrastructures à caractère socio-économique sont construites	Nombre de logements construits	Archives Mairie PV de réception des travaux -Étude de faisabilité -Disponibilité des financements	
	1.2. Les méthodes de construction durable sont vulgarisées	Nombre de personnes ayant bénéficié de ces méthodes	Liste des bénéficiaires -Forte implication de la Commune et autres autorités	
	1.3. Des moules de fabrication des parpaings et pavés sont acquis	Nombre de moules de fabrication acquis	Archives Mairie PV de réception, photos -Forte implication de la Commune et autres autorités	
	2.1. Un plan d'occupation des sols et d'urbanisation est établi	Nombre de plan des sols et d'urbanisation établi	Archives Mairie PV de réception -Étude de faisabilité -Disponibilité des financements	
<b>Activités</b>			<b>Coûts (FCFA)</b>	
	1.1.1. Construction des logements sociaux à Ayos centre urbain		100 000 000	
	1.1.2. Acquisition et installation des bacs à ordures à Ayos (espace urbain)		5 000 000	
	1.2.1.. Acquisition d'un moulin à fabriquer les blocs à Atout, <b>Mbaka, Ngoun 1, By</b>		7 200 000	
	1.2.2. Sensibilisation des populations sur les méfaits des constructions à proximité de la route, sur l'assainissement urbain, sur les documents (Central 1, central 2, Administratif, Nkolka'a)		1 000 000	
	2.1.1. Élaboration d'un plan d'occupation des sols pour la commune d'Ayos		50 000 000	Délimitation des espaces
	2.1.2. Élaboration d'un plan sommaire d'urbanisme		50 000 000	Délimitation des espaces
	2.1.3. Élaboration d'un plan tracé de gestion des espaces occupés à Ayos (espace urbain)		30 000 000	Délimitation des espaces
<b>TOTAL</b>		<b>243 200 000</b>		

## Plan Communal de Développement d'Ayos

### Secteur 19 : INSTITUTION COMMUNALE

Logique d'intervention		Indicateur objectivement vérifiable	Moyens / Sources de vérification	Suppositions / Hypothèse de réalisation
<b>Objectif global</b>	Renforcer la capacité institutionnelle de la Commune d'Ayos			
<b>Objectifs spécifiques</b>	1. Développer durablement les performances des services	-Nombre de réunions mensuelles tenues -100 % des conseillers et personnel outillés	Archives Mairie Rapport d'activité Mairie	Disponibilité des financements Implication de la Commune dans le domaine de la formation et du recyclage
	2. Améliorer durablement la gestion financière	Augmentation considérable des ressources financières de la Commune	Archives Mairie Rapport d'activité Mairie	Disponibilité des financements Implication de la Commune
	3. Améliorer durablement le patrimoine communal	-01 plan d'amortissement disponible	Archives Mairie Rapport d'activité Mairie	Disponibilité des financements Implication de la Commune
	4. Améliorer durablement la Gestion des relations	Nombre de partenaires Nombre de sites web créé	Fichiers de contribuable Comptes de Budget et administratif	Disponibilité des financements Implication de la Commune
<b>Résultats</b>	1.1. Les performances des services sur le plan personnel sont développées	-04 réunions sont organisées par mois -Nombre de personne recrutement par service	Archives Mairie Rapport d'activité Mairie	Disponibilité des financements Implication de la Commune
	1.2. Les performances des services sur le plan social sont développées	Nombre de formation reçue Nombre de personnes formées	Archives Mairie Rapport d'activité Mairie	Disponibilité des financements Implication de la Commune
	1.3. Les performances des services au niveau des conseillers municipaux sont développées	100 % des conseillers sont mieux outillés sur leurs missions	Archives Mairie Rapport d'activité Mairie	Disponibilité des financements Implication de la Commune
	2.1. La gestion financière de la Commune est durablement améliorée	Nombre de partenaires	Liste des partenaires Rapport d'activité Mairie	Disponibilité des financements Implication de la Commune
	2.2. Les recouvrements s'effectuent dans la commune en toute sécurité	Montant effectivement recouvré	Archives Mairie Rapport d'activité Mairie	Disponibilité des financements Implication de la Commune
	3.1. La gestion patrimoniale communale est durablement améliorée	-Nombre de matériel roulant acquis -Nombre d'armoires acquises -Nombre de bâtiments communaux construits	Archives Mairie Rapport d'activité Mairie	Disponibilité des financements Implication de la Commune
	3.2. Le matériel de travail est acquis	Nombre de matériel acquis	Archives Mairie Rapport d'activité Mairie	
	4.1. La gestion des relations est durablement améliorée	Taux d'augmentation observée des ressources financières de la Commune	Fichiers de contribuable Comptes de Budget et administratif	Disponibilité des financements Implication de la Commune
	<b>Activités</b>			<b>Coûts (FCFA)</b>
1.1.1. Élaboration et adoption d'un règlement intérieur du personnel			3 000 000	Participation de tous les conseillers
1.1.2. Élaboration d'un statut pour le personnel communal avec définition d'un cahier de charge.			3 000 000	Participation de tous les conseillers
1.2.1. Renforcement des capacités du personnel communal en secrétariat bureautique			10 000 000	Disponibilité des finances

## Plan Communal de Développement d'Ayos

avancée, en comptabilité matières, rédaction administrative, en archivage, sur l'utilisation du logiciel SIMBA, sur la tenue des documents administratifs		
<b>1.2.2.</b> Renforcement des capacités du personnel sur la gestion du patrimoine communal	2 000 000	Disponibilité des fonds
<b>1.2.2.</b> Recrutement du personnel communal à la Recette municipale	/	Disponibilité des experts
<b>1.2.3.</b> Recrutement du personnel communal au service de la Comptabilité Matières (01 secrétaire comptable)	/	Décision municipale
<b>1.2.4.</b> Recrutement du personnel communal au service de l'État civil (02) dont un archiviste	/	Décision municipale
<b>1.2.5.</b> Recrutement du personnel communal au service du développement et de l'économie (01 cadre)	/	Décision municipale
<b>1.2.6.</b> Recrutement d'un personnel à même de maintenir le patrimoine communal	/	Décision municipale
<b>2.1.1.</b> Renforcement des capacités du personnel communal sur l'utilisation de SIMBA	1 000 000	
<b>2.1.2.</b> Mise en réseau du logiciel SIMBA entre les services du secrétariat général, de la recette municipale, des affaires financières et du cabinet du maire	2 500 000	
<b>2.1.3.</b> Organisation semestrielle des campagnes de sensibilisation de paiement des impôts et taxes à l'endroit des contribuables	1 000 000	
<b>2.2.1.</b> Acquisition de 02 motos pour le recouvrement	3 000 000	
<b>3.1.1.</b> Construction d'un hôtel de ville sur une superficie de 2000 m <sup>2</sup>	300 000 000	Études de faisabilité
<b>3.1.2.</b> Construction d'un magasin de stockage pour le matériel durable	10 000 000	Études de faisabilité
<b>3.1.3.</b> Construction d'un bloc de 06 latrines	3 000 000	Études de faisabilité
<b>3.2.1.</b> Acquisition de 03 armoires	500 000	Études de faisabilité
<b>3.2.2.</b> Acquisition des 100 grands classeurs	1 500 000	Études de faisabilité
<b>3.2.3.</b> Acquisition de 500 fiches de détenteurs	500 000	Études de faisabilité
<b>3.2.4.</b> Acquisition d'un auto com par service communal	1 800 000	Études de faisabilité
<b>4.1.1.</b> Création d'une cellule de communication	/	Décision municipale
<b>4.1.2.</b> Élaboration d'un fichier d'OSC au sein de la commune	/	Implication des services communaux
<b>4.1.3.</b> Construction d'un hôtel communal 4 étoiles	100 000 000	Études techniques
<b>4.1.4.</b> Construction d'un site web	2 000 000	Moyens financiers disponibles
<b>TOTAL</b>		

## Plan Communal de Développement d'Ayos

### Secteur 20 : JEUNESSE ET ÉDUCATION CIVIQUE

**PROBLÈME** : Faible développement des activités des jeunes

Logique d'intervention		Indicateur objectivement vérifiable	Moyens / Sources de vérification	Suppositions / Hypothèse de réalisation
<b>Objectif supérieur</b>	<b>Organiser, former et faciliter l'insertion socio-économique des jeunes</b>			
<b>Objectif global</b>	Promouvoir l'émancipation de la jeunesse			
<b>Objectifs spécifiques</b>	1. Créer des infrastructures appropriées d'accueil et d'épanouissement des jeunes	Nombre de centre construits Nombre et liste du matériel acquis	Photos/PV de réception Rapport technique DAJEC	-Étude de faisabilité -Disponibilité des financements et apport de la contrepartie
	2. Favoriser l'accès à la formation des jeunes	Nombre et liste des jeunes bénéficiaires des formations Nombre de stages organisés Nombre de jeunes bénéficiant des stages	Rapport technique DAJEC	-Étude de faisabilité -Disponibilité des financements et apport de la contrepartie
<b>Résultats</b>	1.1. Des centres de d'épanouissement des jeunes sont construits	Nombre de centre construits	Photos/PV de réception Rapport technique DAJEC	-Étude de faisabilité -Disponibilité des financements
	1.2. Les jeunes bénéficient du matériel important	Nombre et liste du matériel acquis	Rapport technique DAJEC	-Étude de faisabilité -Disponibilité des financements
	2.1. La formation des jeunes autour du conseil communal est favorisée	Nombre et liste des jeunes bénéficiaires des formations	Rapport technique DAJEC	-Étude de faisabilité -Disponibilité des financements
	2.2. L'accès aux stages pour les jeunes est facilité	Nombre de stages organisés Nombre de jeunes bénéficiant des stages	Rapport technique DAJEC	-Étude de faisabilité -Disponibilité des financements
<b>Activités</b>			<b>Coûts (FCFA)</b>	<b>Conditions préalables</b>
	1.1.1. Création d'un foyer des jeunes à Yebe, Nsan 2, Abeng Nnam, Ngoumesseng, Château et à Biyem		6 000 000	-Disponibilité du site, études techniques
	1.1.2. Construction d'un centre multifonctionnel de promotion des jeunes à Ayos ville, Ngoumesseng, Abeng Nnam, Nsan 2, Ndelle,		100 000 000	-Disponibilité du site, études techniques et des financements
	1.1.3. Création d'un village pionnier de 2 <sup>ème</sup> génération en faveur des jeunes		1 000 000 000	Disponibilité d'un site de 20 ha Certificat d'abandon des droits coutumiers
	1.2.1. Équipement du CMPJ d'Ayos		81 000 000	Implication de DDJEC, et des autorités
	1.2.2. Mise à disposition et équipement d'un local en faveur du bureau communal du CNJC d'Ayos		30 000 000	Disponibilité d'un local
	2.1.1. Sensibilisation des populations sur l'importance et l'apport des programmes d'appui aux jeunes (pour tous les villages)		5 000 000	-Création des EMAPURS dans les villages
	2.1.2. Organisation des ateliers communaux d'information des jeunes sur l'appui offert par les programmes des jeunes à Ayos (pour tous les villages)		2 000 000	-Nombre d'ateliers annuels -Disponibilité des ressources
	2.1.3. Organisation de 03 campagnes locales d'éducation civique et d'intégration nationale		5 000 000	-Nombre d'ateliers annuels
	2.1.4. Recensement et appui aux organisations et associations de jeunesse		1 500 000	Nombre de jeunes recensés
	2.1.5. Appui à la journée internationale du volontariat		1 000 000	-Disponibilité des ressources
<b>TOTAL</b>			<b>1 231 500 000</b>	

## Plan Communal de Développement d'Ayos

### Secteur 21 : MINES, INDUSTRIE ET DÉVELOPPEMENT TECHNOLOGIQUE

**PROBLÈME :** Difficulté d'exploitation des produits de carrière

Logique d'intervention		Indicateur objectivement vérifiable	Moyens / Sources de vérification	Suppositions / Hypothèse de réalisation
<b>Objectif supérieur</b>	Favoriser et à encourager la recherche, l'exploitation et la transformation des ressources minérales nécessaires au développement économique et social du pays			
<b>Objectif global</b>	Promouvoir et développer durablement les activités minières, industrielles et orientées vers la recherche sur les produits agricoles			
<b>Objectifs spécifiques</b>	1. Promouvoir l'exploitation artisanale des produits de carrière	Nombre de carrières créées	Rapport DR/MINMIDT d'activités	-Implication des autorités communales et préfectorales
	2. Faciliter l'accès et l'exploitation des produits de carrière	Nombre d'artisans encadrés Nombre et liste du matériel d'exploitation acquis	Rapport DR/MINMIDT d'activités	-Étude de faisabilité -Disponibilité des financements
<b>Résultats</b>	1.1. Des carrières d'exploitations des ressources minières et industrielles sont créées	Nombre de carrières créées	Rapport DR/MINMIDT d'activités	-Création d'une structure dédiée au sein de la commune
	2.1. Les pistes menant aux produits de carrière sont reprofilées	Nombre de kilomètres de pistes reprofilées	Rapport DR/MINMIDT d'activités	-Étude de faisabilité -Disponibilité des financements
<b>Activités</b>			<b>COÛTS (FCFA)</b>	<b>Conditions préalables</b>
	1.1.1. Création d'une carrière d'exploitation de sable/graviers/latérite à Yebe (sable et graviers), Atout (Sable à Nyo'o), Mbaka (sable)		5 000 000	-Rapport des visites et délimitation du site -Permis de reconnaissance -Ouverture de dossier
	1.1.2. Acquisition du matériel d'exploitation des produits de carrière (pelles, brouettes, bottes, seaux, gants) à Yebe, Nkolveng, Ndelle, Ebeck, <b>Nebodo, Mbang, Nguida Minfolo</b> (25 brouettes, 40 pelles (pelles rondes, pelles bêches), <b>Akam Engali, Olembe, Nyabewa</b>		11 000 000	
	2.1.1. Ouverture des pistes d'accès aux produits de carrière de sable/pierre/latérite à <b>Wong</b> (sable : Fieulle-Ebol-Mbama sur 2 km et Fieulle centre-Ebaba sur 3 km), <b>Koba</b> (Abang-Mvakot sur 400 m, Koba-Ndibi sur 250 m), <b>Nebodo</b> (Fieulle-Nyong sur 2 km), <b>Nyabewa</b> (biwo, Yii, Ngombo et Ebazoa), <b>Mvanga</b> (cours d'eau Nyassessele- Mvanga sur 200 m), <b>Tomba 1</b> , Yebe, Mekouma, <b>Ndelle</b> (à Elong sur 600 m,) <b>Mbang</b> (Nyazala – Goudron 150m), <b>Mbang</b> (Nyassala-axe centrale sur 150m), <b>Adoua, Olembe</b> (Ngoulyop sur 1km, Yii Assi sur 1,5km, Ya'a Assi sur 500m), <b>BY</b> (chefferie- Nkolessong-Nyong sur 3km), <b>Messam</b> (axe EBALZEN rivière, OTONG- EBOM sur 1 km)		11 000 000	Calage des quantités par les techniciens de la DDMINTP Permis de reconnaissance
	<b>TOTAL</b>			<b>63 550 000</b>

## Plan Communal de Développement d'Ayos

### Secteur 22 : PETITES ET MOYENNES ENTREPRISES, ÉCONOMIE SOCIALE ET ARTISANAT

Problème : Difficultés de développement des petites et moyennes entreprises, de l'économie sociale et de l'artisanat

Logique d'intervention	Indicateur objectivement vérifiable	Moyens / Sources de vérification	Suppositions / Hypothèse de réalisation	
<b>Objectif supérieur</b>				
<b>Objectif global</b>	Faciliter le développement du secteur des PME, de l'artisanat et de l'économie sociale			
<b>Objectifs spécifiques</b>	1. Organiser des ateliers de sensibilisation et encadrement des artisans	-Nombre d'ateliers organisés -Nombre et liste des artisans encadrés	-Rapport D/MINPMEESA -rapport d'activité du Maire  -Plate-forme de concertation entre l'état, les CTD le secteur privé et la population -Disponibilité des moyens financiers	
	2. Créer et construire des structures entrepreneuriales et commerciales	-01 maison de vente des produits artisanaux construits -01 complexe commercial construit	-Rapport D/MINPMEESA -rapport d'activité du Maire  -Plate-forme de concertation entre l'état, les CTD le secteur privé et la population -Disponibilité des moyens financiers	
	3. Créer des start up d'entreprise de transformation dans l'agroalimentaire	Nombre de start up créé	-Rapport D/MINPMEESA -rapport d'activité du Maire  Implication des services techniques et autorités	
<b>Résultats</b>	1.1. Des ateliers de sensibilisation sur la PME sont organisés	Nombre d'ateliers organisés	-Rapport D/MINPMEESA -rapport d'activité du Maire  -Plate-forme de concertation entre l'état, les CTD le secteur privé et la population -Disponibilité des moyens financiers	
	1.2. La promotion et l'encadrement des artisans est effective	Nombre et liste d'artisans encadrés	-Rapport D/MINPMEESA -rapport d'activité du Maire  -Plate-forme de concertation entre l'état, les CTD le secteur privé et la population -Disponibilité des moyens financiers	
	2.1. Un centre de formation en entrepreneuriat est créé	Nombre de centre de formation entrepreneuriale créé	-Rapport D/MINPMEESA -rapport d'activité du Maire  -Plate-forme de concertation entre l'état, les CTD le secteur privé et la population -Disponibilité des moyens financiers	
	2.2. Une maison de vente artisanale et un complexe commercial sont construits	-01 maison de vente des produits artisanaux construits -01 complexe commercial construit	-Rapport D/MINPMEESA -rapport d'activité du Maire  -Plate-forme de concertation entre l'état, les CTD le secteur privé et la population -Disponibilité des moyens financiers	
	3.1. Un pépinière d'entreprise est créée			
<b>Activités</b>			<b>Coûts (FCFA)</b>	
	1.1.1. Organisation de deux sessions de formation sur le montage de projets en faveur des coopératives à Ayos (Tous les villages)		2 000 000	Implication des services techniques et autorités
	1.1.2. Organisation annuelle d'un salon de l'artisanat à Ayos		5 000 000	Implication des services techniques et autorités
	2.1.1. Équipement du bureau de l'artisanat à Ayos		10 000 000	Implication des services techniques et autorités
	2.2.1. Création et construction d'une structure de formation et d'encadrement des artisans sur les métiers artisanaux à Ayos		20 000 000	-Études techniques -Disponibilité du site et des fonds
	2.2.2. Construction d'un Centre d'exposition-vente du meuble artisanal et de transfert des technologies locales à Ayos		50 000 000	
	2.2.3. Acquisition de scies, marteaux, poinçons et haches pour les artisans à Yebe, Nsan2		2 000 000	
	3.1.1. Création d'un fichier communal des artisans par village		100 000	-Études techniques -Disponibilité du site et des fonds
	3.1.2. Création d'un fichier de PME et OES par village		200 000	
<b>TOTAL</b>		<b>89 300 000</b>		

**Plan Communal de Développement d'Ayos**

**Secteur 23 : POSTES ET TÉLÉCOMMUNICATION**

**Problème :** Insuffisance d'accès aux média et autres canaux modernes de communication

Logique d'intervention		Indicateur objectivement vérifiable	Moyens / Sources de vérification	Suppositions / Hypothèse de réalisation
<b>Objectif supérieur</b>	<b>Porter la télé densité fixe à 45% et la télé densité mobile à 65% ; Doter 40 000 villages de moyens de télécommunications modernes Faire passer le débit de transfert des données à 3800 Mb/s en 2020</b>			
<b>Objectif global</b>	Faciliter l'accès aux services et aux réseaux de télécommunication			
<b>Objectifs spécifiques</b>	1. Faciliter la couverture communale en services de télécommunication modernes	Nombre de village couvert par le réseau télécom	- Photo - PV de réception	-Étude de faisabilité -Disponibilité des financements et apport de la contrepartie Implication de la mairie et du MINPTT
	2. Faciliter l'accès aux infrastructures de télécommunication	Nombre de bureau construit -Nombre de télécentre construit -Nombre de centre de formation informatique construit	- Photo - PV de réception	-Étude de faisabilité -Disponibilité des financements et apport de la contrepartie Implication de la mairie et du MINPTT
<b>Résultats</b>	1.1. Le réseau de télécommunication est étendu durablement sur l'ensemble de l'espace communal	Nombre de village couvert par le réseau télécom	- Photo - PV de réception	-Étude de faisabilité -Disponibilité des financements et apport de la contrepartie Implication de la mairie et du MINPTT
	2.1. Un bureau annexe des postes est construit	Nombre de bureau construit	- Photo - PV de réception	-Étude de faisabilité -Disponibilité des financements et apport de la contrepartie Implication de la mairie et du MINPTT
	2.2. Un télécentre communautaire et un centre de formation informatique sont construits	-Nombre de télécentre construit -Nombre de centre de formation informatique construit	- Photo - PV de réception	-Étude de faisabilité -Disponibilité des financements et apport de la contrepartie Implication de la mairie et du MINPTT
<b>Activités</b>			<b>Coûts (FCFA)</b>	<b>Conditions préalables</b>
	1.1.1. Construction d'une antenne de relais MTN, Orange, et CAMTEL à Yebe, Abeng Nnam, Nsan 2, Ngoumesseng, Mekouma, Ndelle, Nkolveng, Wong, Nsan 1, Nebodo, Nyabewa, Mvanga, <b>Lembe</b>		PM	Devis et disponibilité des fonds et plaidoyer
	2.1.1. Stabilisation du réseau de communication à <b>Mbang, Nguida Minfolo, Akam Engali, Olembe</b>		4 000 000	Études techniques et disponibilité des fonds
	<b>TOTAL</b>		<b>4 000 000</b>	

## Plan Communal de Développement d'Ayos

### Secteur 24 : PROMOTION DE LA FEMME ET DE LA FAMILLE

**PROBLÈME** : insuffisance d'encadrement de la femme et de la famille

Logique d'intervention		Indicateur objectivement vérifiable	Moyens / Sources de vérification	Suppositions / Hypothèse de réalisation
<b>Objectif supérieur</b>	<b>Améliorer les conditions de vie des catégories sociales victimes de discriminations et exclusion.</b>			
<b>Objectif global</b>	Accélérer l'implication des femmes dans le processus du développement local			
<b>Objectifs spécifiques</b>	1. Renforcement des capacités des femmes regroupées en association dans un CPFF	Nombre de CPFF construits	- Photo - PV de réception	-Disponibilité des financements et apport de la contrepartie
	2. Promouvoir la légalisation des unions libres et l'accès de la famille aux actes d'état civil	Nombre de mariage organisé Nombre de centre d'état civil créé	-Rapport d'activités DD/MINPROFF du Nyong et Mfoumou, Mairie	Disponibilité des sources de financement
	3. Renforcer l'encadrement professionnel et social des filles/femmes dans la Commune	Nombre de campagnes organisées	-Rapport d'activités DD/MINPROFF du N-M	Disponibilité des sources de financement
<b>Résultats</b>	1.1. Un centre de promotion de la femme et de la famille est construit	Nombre de centre de promotion de la femme construite	- Photo - PV de réception	-Disponibilité des financements et apport de la contrepartie
	2.1. Des mariages collectifs sont organisés	Nombre de mariage organisé	-Rapport d'activités DD/MINPROFF du N-M, Mairie	Disponibilité des sources de financement
	2.2. Des centres d'état civil sont créés	Nombre de centre d'état civil créés	-Rapport d'activités DD/MINPROFF du N-M, Mairie	Disponibilité des sources de financement
	3.1. Des campagnes de sensibilisation sur le mariage civil, l'encadrement de la femme rural sont organisées	Nombre de campagnes organisées	-Rapport d'activités DD/MINPROFF du N-M	Disponibilité des sources de financement
<b>Activités</b>			<b>Coûts (FCFA)</b>	<b>Conditions préalables</b>
	1.1.1. Création et construction d'un centre de promotion de la femme et de la famille à Ayos ville		100 000 000	Études techniques
	1.1.2. Création et construction d'une antenne du centre de promotion de la femme et de la famille à Yebe, Kombo, Wong, Nsan 1, Emini, Mbang, Adoua		400 000 000	Études techniques et disponibilité du site
	2.1.1. Organisation des mariages collectifs (par an) pour tous les villages à Ayos (ou dans les centres d'état civil agréé)		1 000 000	-Disponibilité d'un moyen de locomotion -Disponibilité du matériel didactique
	3.1.1. Organisation d'une opération d'établissement d'acte de naissance dans tous les villages		5 000 000	-Disponibilité d'un moyen de locomotion et du matériel didactique
	3.1.2. Organisation des séminaires de sensibilisation des femmes sur les activités du centre de promotion de la femme et de la famille, sur les méthodes contraceptives, le planning familial		2 000 000	Implication des populations, des chefs traditionnels et Mairie
	3.1.3. Organisation des causeries éducatives par groupement sur le mariage précoce, les grossesses précoces et indésirables pour tous les villages		3 000 000	
	3.1.4. Organisation des ateliers de formations diverses en teinture, couture, fabrication du savon en morceau et en poudre, gestion des projets, méthodes culturelles et AGR pour tous les villages.		5 000 000	
	3.1.5. Légalisation des associations et création des coopératives par village		500 000	
	<b>TOTAL</b>			<b>516 500 000</b>

## Plan Communal de Développement d'Ayos

### Secteur 25 : RECHERCHE SCIENTIFIQUES ET INNOVATIONS

Problème : Faible niveau d'utilisation des résultats des recherches scientifiques

Logique d'intervention		Indicateur objectivement vérifiable	Moyens / Sources de vérification	Suppositions / Hypothèse de réalisation
<b>Objectif supérieur</b>				
<b>Objectif global</b>	Promouvoir la recherche scientifique au niveau local			
<b>Objectifs spécifiques</b>	1. Créer un centre de promotion de la recherche scientifique	Nombre de centres de recherche scientifique créé Nombre de foyers construits	Rapport d'activités régionale MINRESI délégation	-Appui des partenaires et de l'État -Étude de faisabilité
	2. Organiser des ateliers d'encadrement, de vulgarisation et de sensibilisation	Nombre d'ateliers de vulgarisation organisés	Rapport d'activités régionale MINRESI délégation	-Appui des partenaires et de l'État
<b>Résultats</b>	1.1 Des centres d'appui à la recherche scientifique sont construits	Nombre de centres de recherche scientifique créé	Rapport d'activités régionale MINRESI délégation	-Appui des partenaires et de l'État
	1.2. Des foyers améliorés sont construits	Nombre de foyers construits	Rapport d'activités régionale MINRESI délégation	-Appui des partenaires et de l'État -Étude de faisabilité
	2.1. Les résultats de la recherche sont valorisés et les populations bénéficient d'un encadrement		Rapport d'activités régionale MINRESI délégation	-Appui des partenaires et de l'État
<b>Activités</b>			<b>Coûts (FCFA)</b>	<b>Conditions préalables</b>
	1.1.1. Création et construction d'une structure annexe d'Ayos		8 000 000	Études techniques et disponibilité des fonds
	1.1.2. Construction d'un laboratoire d'analyse à Ayos		10 000 000	
	2.1.1. Valorisation de la pharmacopée traditionnelle		2 000 000	Implication des structures techniques et autorités de la Commune
	2.1.2. Vulgarisation des produits de la recherche (tous les villages)		20 000 000	Implication des structures techniques et autorités de la Commune
	2.1.3. Sensibilisation des populations de tous les villages sur l'importance de la recherche scientifique et de l'innovation		1 000 000	Implication des structures techniques et autorités de la Commune
	2.1.4. Organisation d'une journée porte ouverte à Ayos sur les résultats de la recherche et de l'innovation (pour tous les villages)		20 000 000	
	<b>TOTAL</b>		<b>61 000 000</b>	

## Plan Communal de Développement d'Ayos

### Secteur 26 : SANTÉ PUBLIQUE

**PROBLÈME** : Difficulté d'accès aux soins de santé de qualité

Logique d'intervention		Indicateur objectivement vérifiable	Moyens / Sources de vérification	Suppositions / Hypothèse de réalisation
<b>Objectif supérieur</b>	<b>Améliorer l'état de santé des populations</b>			
<b>Objectif global</b>	Améliorer l'accès aux soins de santé des populations			
<b>Objectifs spécifiques</b>	1. Renforcer la couverture sanitaire de l'espace communal.	Nombre de centre de santé créées et construits	-Photos -PV de réception	-Études de faisabilité -Disponibilité des moyens financiers
	2. Favoriser l'accès aux ressources humaines et matérielles dans les structures de l'espace communal	Nombre et liste du personnel soignant affectés	PV d'approvisionnement Décision d'affectation du MIN SANTE Rapport Médecin chef	-Disponibilité des moyens financiers -Appui de l'état et sectoriels
	3. Améliorer les conditions socio environnementales en milieu sanitaire	Nombre de latrines construites Nombres de forages construits	-Photos -PV de réception	-Études de faisabilité -Disponibilité des moyens financiers
	4. Améliorer la lutte contre les grandes endémies	Nombre de campagnes organisées Nombre et liste d'OEV pris en charge	Rapport, statistique chef district de santé d'Ayos /MINSANTÉ	-Appui de l'état, des partenaires et sectoriels
<b>Résultats</b>	1.1. Des centres de santé intégrée sont créés et construits	Nombre de centre de santé créées et construits	-Photos -PV de réception	-Études de faisabilité -Disponibilité des moyens financiers
	2.1. Les structures sanitaires bénéficient des ressources matérielles nécessaires	Nombre et liste du matériel sanitaire acquis	PV d'approvisionnement Décision d'affectation du MIN SANTE Rapport Médecin chef	-Disponibilité des moyens financiers -Appui de l'état et sectoriels
	2.2. Le personnel soignant qualifié est affecté dans les centres de santé	Nombre et liste du personnel soignant affectés	Note d'affectation	
	3.1. Les aspects socio-environnementaux sont pris en compte et appliqués dans les structures sanitaires	Nombre de latrines construites Nombres de forages construits	-Photos -PV de réception	-Études de faisabilité -Disponibilité des moyens financiers
	4.1. Des campagnes de sensibilisation sont organisées	Nombre de campagnes organisées	Rapport, statistique chef district de santé d'Ayos /MINSANTÉ	-Appui de l'état, des partenaires et sectoriels
	4.2. Des campagnes de prise en charges des épileptiques et des OEV sont organisées	Nombre et liste d'OEV pris en charge	Rapport, statistique chef district de santé d'Ayos /MINSANTÉ	-Appui de l'état, des partenaires et sectoriels
	4.3. Organiser des campagnes de démoustication	Nombre de campagne de démoustication organisé	Rapport, statistique chef district de santé d'Ayos /MINSANTÉ	-Appui de l'état, des partenaires et sectoriels
<b>Activités</b>			<b>COÛTS (FCFA)</b>	<b>Conditions préalables</b>
	1.1.1. Création, construction et équipement d'un CSI à Ngolebomo, Atong, Ngoun 1, Mvanga, Mekouma, Melan, Mbang, Adoua		525 000 000	-Disponibilité du site -Adhésion des populations -Disponibilités des financements
	1.1.2. Construction et équipement d'une maternité à <b>Kombo</b> (boîtes de pinces, 01 lit pour accouchement, 04 matelas, 03 lits, 01 microscopes électroniques, 01 tensiomètre)		50 000 000	
	1.1.3. Transformation du CSI de Mbaka en centre médical d'arrondissement et affectation d'un médecin-chef et personnel soignant		10 000 000	-Disponibilités des financements et de la contrepartie

### Plan Communal de Développement d'Ayos

<b>1.1.4. Réhabilitation du CSI de Ndelle, Kombo</b>	5 000 000	
<b>1.1.5. Équipement des CSI en matériel et médicaments à Ndelle</b> (10 chaises en plastique, 10 lits, 10 matelas plastifiés, 01 balance pèse bébé, 01 boîte complète de petite chirurgie), <b>Niamvoundou</b> (10 lits et matelas, 01 réfrigérateur)	5 000 000	
<b>2.2.1. Affectation du personnel médical au CSI de Ndelle</b> (01 IDE et 01 AS), <b>Kombo</b> (01 médecin, 02 IDE), <b>Mbaka (02)</b>	/	-Prise immédiate de service
<b>2.2.2. Acquisition du matériel roulant au CSI de Kombo (01 moto),</b>	5 000 000	
<b>2.2.3. Acquisition d'un réfrigérateur au CSI de Mbaka,</b>	1 000 000	
<b>2.2.4. Acquisition d'un groupe électrogène au CSI de Mbaka,</b>	5 000 000	
<b>3.1.1. Construction de bloc de latrines au CSI de Ndelle</b> (01 bloc de 06 latrines)	6 000 000	-Disponibilités des financements et de la contrepartie
<b>3.1.2. Construction d'un forage équipé d'une PMH au CSI de Ndelle (01), de Kombo (01)</b>	16 000 000	-Disponibilités des financements et de la contrepartie
<b>4.1.1. Sensibilisation des populations</b> (VIH/SIDA, choléra, planning familial, maladies cardio – vasculaires, campagnes de dépistage gratuites) à Ayos	1 000 000	-Disponibilités des moyens financiers et matériels -Détermination du nombre de campagne annuelle
<b>4.1.2. Mise en place d'un système efficace de lutte contre les moustiques</b> (pour tous les villages)	1 000 000	-Disponibilités des moyens financiers et matériels -Détermination du nombre de campagne annuelle
<b>4.1.3. Intensification des campagnes de vaccination et de dépistage du VIH/SIDA</b> à Yebe, Abeng Nnam	5 000 000	
<b>4.1.4. Organisation de la campagne de distribution des moustiquaires imprégnées</b> à longues durée d'action dans tous les villages	5 000 000	-Disponibilités des moyens financiers et matériels -Détermination du nombre de campagne annuelle
<b>4.1.5. Organisation des campagnes de sensibilisation sur les méfaits de l'automédication, sur l'importance des aliments nutritifs, sur les moyens de protection contre le VIH/SIDA</b> (tous les villages concernés)	5 000 000	-Disponibilités des moyens financiers et matériels -Détermination du nombre de campagne annuelle
<b>5.1.1. Formation des accoucheuses traditionnelles aux techniques modernes d'accouchement Mbanga, Adoua, Nguida Minfolo, Olembe, BY</b>	5 000 000	
<b>5.1.2. Formation des relais communautaires à Mbanga, Adoua, Olembe, BY</b>	1 500 000	
<b>TOTAL</b>	<b>651 500 000</b>	

## Plan Communal de Développement d'Ayos

### Secteur 27 : SPORT ET ÉDUCATION PHYSIQUE

**PROBLÈME** : Difficulté liée à la pratique des activités sportives

Logique d'intervention		Indicateur objectivement vérifiable	Moyens / Sources de vérification	Suppositions / Hypothèse de réalisation
<b>Objectif supérieur</b>	<b>Développer les infrastructures sportives pour le sport d'élite et celui de la masse.</b>			
<b>Objectif global</b>	Faciliter et encourager le développement des activités sportives et de loisirs			
<b>Objectifs spécifiques</b>	1. Construire et réhabiliter les infrastructures de sport	Nombre d'aire de jeux construits	PV de réception du centre multi SPORT	Disponibilité des sources de financement
	2. Faciliter l'obtention du matériel de sport	Nombre et liste du matériel sportif acquis	Rapport d'activités DDSEP	Disponibilité des sources de financement
	3. Promouvoir le sport pour tous	Nombre de tournois organisés et appuyés	Rapport d'activités DDSEP	Disponibilité des sources de financement
<b>Résultats</b>	1.1. Des aires de jeux sont construites	Nombre d'aire de jeux construits	PV de réception du centre multi SPORT	Disponibilité des sources de financement
	2.1. Le matériel sportif est acquis	Nombre et liste du matériel sportif acquis	Rapport d'activités DDSEP	Disponibilité des sources de financement
	3.1. Les activités sportives dans l'espace communal sont encadrées par les experts	Nombre d'associations sportives créées	-Récépissé de déclaration d'association -Statut et règlement intérieur disponible	Implication des populations et des responsables en charges du secteur
	3.2. Les tournois de football bénéficient d'un appui matériel et financier effectif	Nombre de tournois organisés et appuyés	Rapport d'activités DDSEP	Disponibilité des sources de financement
<b>Activités</b>			<b>COÛTS (FCFA)</b>	<b>Conditions préalables</b>
	1.1.1. Construction d'une aire de jeu ( <i>football, handball, basket ball, piste d'athlétisme</i> ) à Yebe, Abeng Nnam, Nsan 2, Ngoumesseng, Mekouma, Nkoloboudou 2, Mebissi, Ndelle, Nkolveng, Niamvoundou, Ebeck, Wong, Nebodo, Nyabewa, Meto, Lembe, Ngoun 1, <b>Olembe</b> , Ebabodo, Messam, Nkol Ka'a, Château, Administratif, Central 2, Bamoun, Jamot		100 000 000	-Déterminer le site -Sécuriser le site -Études de faisabilité
	1.1.2. Réhabilitation de l'aire de jeu d' <b>Ekok, Kombo</b> , Tomba 1, Atout, Atong, Ngolebomo, <b>Melan</b> , Nkoloboudou 2, Mebissi,		120 000 000	
	1.1.3. Aménagement des aires de jeux dans 10 écoles primaires publiques		10 000 000	
	1.1.4. Construction de la tribune du stade municipal à Ayos		10 000 000	
	2.1.1. Acquisition du matériel sportif ( <i>maillot, filets, ballons</i> ) à Yebe, Abeng Nnam, Nkoloboudou 2, Mebissi, Ngoumesseng, Mekouma, Ndelle, Nkolveng, Niamvoundou, Emini, Ngoun 1, Mbaka, Obis, Ebeck, Nkolveng, Ngoubi, Ngolebomo, Melan, Mbang, Adoua, Nguida Minfolo, <b>Akam Engali, Olembe, BY</b>		2 000 000	-Se constituer en association sportive -Acquérir un agrément
	2.1.2. Acquisition d'une machine à tondre le gazon à Yebe		500 000	
	3.1.1. Organisation des activités sportives à Ayos		1 000 000	-Se conformer aux textes en vigueur
	3.1.2. Organisation d'un championnat de vacance de football au niveau communal (tous les villages concernés)		3 000 000	Rédaction d'un cadre de référence
	<b>TOTAL</b>			<b>246 500 000</b>

**Plan Communal de Développement d'Ayos**

**Secteur 28 : TOURISME ET LOISIRS**

**PROBLÈME:** Difficulté à rentabiliser le tourisme

Logique d'intervention		Indicateurs objectivement vérifiables	Moyens/Source de vérification	Suppositions/Hypothèses de réalisation
<b>Objectif supérieur</b>	<b>Développer le tourisme Camerounais pour faire du Cameroun une destination touristique</b>			
<b>Objectif global</b>	Développer et promouvoir le tourisme interne de la Commune			
<b>Objectifs spécifiques</b>	1. Inventorier et mettre en valeur les potentiels sites touristiques existants	Inventaire des sites touristiques élaborés	-Rapports sectoriels	Accompagnement du sectoriel
	2. Construire et équiper les structures d'accueil et de loisirs	Nombre de nouvelles structures touristiques construites	-Rapports sectoriels	-Disponibilité des terres -Disponibilités des moyens financiers
	3. Valorisation des potentiels sites touristiques	Plan d'aménagement des sites touristiques disponibles	-Rapports sectoriels	-Agrément et autorisations
<b>Résultats</b>	1.1. Une liste exhaustive des sites touristiques et des infrastructures de loisirs de la commune est élaborée et disponible	Carte des sites touristiques de la commune élaborée Nombre moniteurs formés	-Fichiers sectoriels	Accompagnement sectoriel
	2.1. Des structures de loisirs sont aménagées et équipées	Nombre de structures de loisirs construites	-Rapports sectoriel -INS	-Disponibilité des terres
	3.1. Les sites touristiques sont facilement accessibles et valorisés	Nombre total de km de voies d'accès aménagées	-Rapport sectoriel -Enquête	-Disponibilité des ressources
<b>Activités</b>			<b>Coûts</b>	<b>Conditions préalables</b>
	1.1.1. Élaboration d'une carte de sites touristiques de la commune		500 000	-Disponibilité des ressources -Études des impacts socio-environnementaux
	1.1.2. Élaboration d'un fichier de sites touristiques existants		500 000	-Liste des potentiels sites -Disponibilité des fonds
	1.1.3. Formation des guides touristiques communaux à Ayos		500 000	-Disponibilité des ressources nécessaires -Mise en œuvre d'un planning d'exécution -élaboration d'un cahier de charge
	2.1.1. Construction et équipement d'un centre de loisirs dans l'espace urbain (Biyem)		10 000 000	Étude de faisabilité
	2.1.2. Formations des moniteurs de loisirs		3 500 000	
	2.1.3. Aménagement de la case Jamot		10 000 000	
	2.1.4. Construction d'un monument du docteur Jamot		15 000 000	
	3.1.1. Aménagement des potentiels sites touristiques et élaboration d'une brochure communale à <b>Yebe</b> (Colline de pierre), <b>Nsan 2</b> (ravin sous forme de maison grâce aux arbres), <b>Ngoumesseng</b> (une source d'eau coulant sur la pierre), <b>Kombo</b> (arbre sacré), <b>Wong</b> (arbre sacré Ebom), <b>Emini</b> (Grotte), <b>Tomba 1</b> (une grotte), <b>Adoua</b> , <b>Mbang</b> (monument), <b>Nguinda Minfolo</b> (île au milieu du Nyong), <b>Akam Engali</b> (rocher Nyakok Ze), <b>Olembe</b> , <b>BY</b> (Nyong)		10 000 000	-Disponibilité des ressources -Titre d'exploitation et agrément
	<b>TOTAL</b>		<b>50 000 000</b>	

**Plan Communal de Développement d'Ayos**

**Secteur 29 : TRANSPORT**

**Problème :** Difficulté d'accès aux moyens de transport

Logique d'intervention		Indicateur objectivement vérifiable	Moyens / Sources de vérification	Suppositions / Hypothèse de réalisation
<b>Objectif supérieur</b>	Améliorer le potentiel du pays en matière de logistique			
<b>Objectif global</b>	Faciliter les conditions de déplacement des biens et des personnes			
<b>Objectifs spécifiques</b>	1. Améliorer l'offre en infrastructure routière dans la commune	Nombre de gares routières construites Nombre de garderie construite	Photos, PV de réception, Rapport d'activité DDTRANSPORT Mairie	-Études de faisabilité -Disponibilité des financements
	2. Faciliter l'accès aux moyens de transport	Nombre de kilomètre de routes aménagées	Photos, PV de réception, Rapport d'activité DDTRANSPORT Mairie	-Études de faisabilité -Disponibilité des financements
	3. Organiser des formations civiques et techniques pour les transporteurs routiers	Nombre de formations organisées	Rapport d'activité DDTRANSPORT, Mairie	-Études de faisabilité -Disponibilité des financements
<b>Résultats</b>	1.1. Une gare routière est construite	Nombre de gares routières construites	Photos, PV de réception, Rapport d'activité DDTRANSPORT, Mairie	-Études de faisabilité -Disponibilité des financements
	1.2. Une garderie est construite	Nombre de garderie construite	Photos, PV de réception, Rapport d'activité DDTRANSPORT, Mairie	-Études de faisabilité -Disponibilité des financements
	2.1. Des pistes et des axes routiers de collectes sont créés et aménagés	Nombre de kilomètre de routes aménagées	Photos, PV de réception, Rapport d'activité DDTRANSPORT, Mairie	-Études de faisabilité -Disponibilité des financements
	3.1. Une formation civique et technique des transporteurs routiers est organisée	Nombre de formations organisées	Rapport d'activité DDTRANSPORT, Mairie	-Études de faisabilité -Disponibilité des financements
<b>Activités</b>			<b>Coûts (FCFA)</b>	<b>Conditions préalables</b>
	1.1.1. Construction d'une gare routière communale à Ayos centre		75 000 000	Création, étude de faisabilité, Disponibilité des fonds
	1.2.1. Construction d'une aire de repos à Mbang,		45 000 000	
	3.1.1. Formation civique et technique des motos-taximen (tous les villages)		5 000 000	Regroupement des acteurs, recrutement d'un formateur
	3.1.2. Sensibilisation et encadrement des transporteurs sur la sécurité routière, les dangers de la surcharge et les procédures d'obtention d'un permis de conduire		2 000 000	
<b>TOTAL</b>				

**Plan Communal de Développement d'Ayos**

**Secteur 30 : TRAVAIL ET SÉCURITÉ SOCIALE**

**Problème :** Difficulté d'accès à une sécurité sociale

Logique d'intervention		Indicateur objectivement vérifiable	Moyens / Sources de vérification	Suppositions / Hypothèse de réalisation
<b>Objectif supérieur</b>	<b>Réorganiser structurellement les organismes de sécurité sociale existants d'une part et à élargir le champ d'application matériel, personnel et professionnel de la sécurité sociale au plus grand nombre.</b>			
<b>Objectif global</b>	Promouvoir le travail décent et la sécurité sociale pour tous			
<b>Objectifs spécifiques</b>	1. Étendre la sécurité sociale à tous	Nombre de mutuelle créée Nombre et liste des retraités bénéficiaires	Rapport et Enquête dans le secteur	Disponibilité des financements
	2. Rapprocher les structures de la CNPS des populations	01 service de la CNPS rapproché des travailleurs	Rapport et Enquête dans le secteur	Disponibilité des financements
	3. Organiser des séminaires sur les normes en matière de travail et sur les risques professionnels	Nombre de séminaires de formation organisés	Rapport et Enquête dans le secteur	Disponibilité des financements
<b>Résultats</b>	1.1. Une mutuelle de santé est créée	Nombre de mutuelle créée	Rapport et Enquête dans le secteur	Disponibilité des financements
	2.1. Les services de la CNPS sont rapprochés des travailleurs	01 service de la CNPS rapproché des travailleurs	Rapport et Enquête dans le secteur	Disponibilité des financements
	3.1. Des séminaires de formation sur les normes en matière de travail et sur les risques professionnels sont organisés	Nombre de séminaires de formation organisés	Rapport et Enquête dans le secteur	Disponibilité des financements
<b>Activités</b>			<b>Coûts (FCFA)</b>	<b>Conditions préalables</b>
	1.1.1. Création d'une mutuelle de santé à Nsan 2, Ebeck, Eyess, Nsan 1, Nyabewa		50 000 000	Sensibilisation des populations
	2.1.1. Rapprochement des services de la CNPS à Ayos (pour tous les villages)		1 000 000	
	3.1.1. Organisation d'une campagne de sensibilisation sur l'assurance volontaire à la CNPS, l'importance de la couverture sociale, les règles de sécurité dans le travail		5 000 000	-Sensibilisation des travailleurs -Détermination du nombre de campagnes annuelles
<b>TOTAL</b>			<b>56 000 000</b>	

## Plan Communal de Développement d'Ayos

### Secteur 31 : TRAVAUX PUBLICS

**PROBLÈME** : Dégradation du réseau routier et des ouvrages d'art

Logique d'intervention		Indicateur objectivement vérifiable	Moyens / Sources de vérification	Suppositions / Hypothèse de réalisation
<b>Objectif supérieur</b>	<b>Améliorer l'offre en infrastructures routières, en mettant d'abord l'accent sur la réhabilitation et l'entretien du réseau existant, puis son extension et son aménagement.</b>			
<b>Objectif global</b>	Renforcer la qualité et la quantité des ouvrages et infrastructures publics			
<b>Objectifs spécifiques</b>	1. Faciliter déplacement des biens et des personnes	Nombre de kilomètre de route reprofilées	PV de réception des travaux	-Appuis de divers partenaires pour assurer l'entretien routier -Étude de faisabilité
	2. Améliorer l'état des ouvrages de franchissement	Nombres d'ouvrage d'art construit et sécurisé	PV de réception des travaux	-Appuis de divers partenaires pour assurer l'entretien routier -Étude de faisabilité
<b>Résultats</b>	1.1. Les autorités administratives et communales sont impliquées dans l'amélioration des dessertes	Nombre de kilomètre de route reprofilées	PV de réception des travaux	-Appuis de divers partenaires pour assurer l'entretien routier -Étude de faisabilité
	2.1. Des ouvrages d'art sont construits et sécurisés	Nombres d'ouvrage d'art construit et sécurisé	PV de réception des travaux	-Appuis de divers partenaires pour assurer l'entretien routier -Étude de faisabilité
<b>Activités</b>			<b>Coûts (FCFA)</b>	<b>Conditions préalables</b>
	1.1.1. <b>Achèvement des travaux de bitumage</b> de la boucle Assoabam-Mbakok-Mbaka-Inter sur 27 km), Sous-préfecture - Messam sur 2 km		500 000 000	<ul style="list-style-type: none"> <li>Après étude de faisabilité,</li> <li>Étude des sols pour des ouvrages à construire</li> </ul>
	1.1.2. <b>Réhabilitation de la route et revêtement de latérite à Yebe</b> (Nsan 2 – Ngoumesseng sur 7 km, Ngoumesseng – Abeng Nnam sur 7 km, <b>Abeng Nnam</b> (Niamvoundou - Abeng Nnam – Ndelle sur 15 km), <b>Nsan 2</b> (Yebe-Ndelle sur 2 km), <b>Ngoumesseng</b> (Mekouma-Yebe en passant par Ngoumesseng sur 7 km), <b>Mekouma</b> (carrefour Ngok – Nkolmveng sur 6 km et Ngoumesseng – Mekouma sur 6 km), <b>Ndelle</b> (Mission catholique –Eyess sur 11 km, Ndelle carrefour-Nebodo sur 12 km, Bizombe-Ngoun sur 5 km, carrefour Mbang- Ndelle-Abeng Nnam sur 12 km, Ayos Ndelle sur 15 km, Ayene-Nebodo sur 12 km), Nkolveng (Carrefour Ndou - Yebe sur 9 km), <b>Niamvoundou</b> (Ekok-Niamvoundou sur 6 km, Niamvoundou-Meto sur 7 km et Niamvoundou-Lembe sur 11 km), <b>Ebeck</b> (Ouverture de la route axe Ebeck-Fang-Bilon sur 5 km), <b>Kombo</b> (Mvobo-Abang sur 3 km, Ayos-Kombo sur 17 km), <b>Eyess</b> (Nyabewa-Kombani sur 7 km), <b>Wong</b> (Fieulle-Nyenda sur 2 km et carrefour Wong – Mvanga sur 1 km), <b>Nsan 1</b> (Esson-Mvobo sur 5 km et Ayos-Nsan 1 sur 15 km), <b>Koba</b> (Kombo-Ndibi sur 1,4 km et carrefour Ngoulaman-carrefour Nlembe sur 4 km), <b>Nebodo</b> (Fieulle-Ndibi sur 1 km), <b>Nyabewa</b> (Nyabewa-Mbang Nyabewa sur 4,5 km, Otomelong-Biwo sur 4 km), <b>Meto</b> (Niamvoundou-Nkolveng sur 4 km et Meto-Kobdombo sur 5 km), <b>Meto</b> (Meto-Nkolveng sur 9 km), <b>Mvanga</b> (Tom-Ebeck sur 3 km, Tom-Ekok sur 4 km), <b>Tomba 1</b> (carrefour cédille Emini – Mbaka sur 17 km), <b>Atout</b> (Atout-Obis sur 3,8 km), <b>Ngoun 1</b> (Ayos-Ngoun 1 passant par Ndelle sur 20 km), <b>Ngoun 2</b> (Ndelle-Mbakop sur 13 km), <b>Ngolebomo</b> (Ngoubi-Ngolebomo sur 10 km), <b>Nkoloboudou 2</b> (Nkoloboudou 2-Ngolebomo sur 15 km), <b>Mebissi</b> (Mbaka-Mebissi sur 12 km), <b>Nguida Minfolo</b> (Mbang-Akama engali sur 10 km et Mbang-Nguinda Minfolo sur 8 km), <b>Akam Engali</b> (Mbang-Akam Engali sur 7 km), <b>Dou'ou Bekolo</b> (Dou'ou Bekolo, Bekoungou sur 2km), <b>Mbaka</b> (Ndelle-Mbakok sur 13 km, Ngoubi-Ngolebomo sur 18 km), <b>Lembe</b> (Niamvoundou-Lembe sur 6 km),		1 388 000 000	<ul style="list-style-type: none"> <li>Après étude de faisabilité,</li> <li>Bien définir chaque itinéraire</li> <li>Élaboration des schémas d'itinéraires,</li> <li>Étude des sols pour des ouvrages à construire,</li> <li>Établissement des plans des ouvrages</li> <li>Élaboration des devis estimatifs et quantitatifs</li> </ul>
	1.1.3. <b>Ouverture de la route à Nebodo</b> (carrefour Ndele-Milondo sur 5 km), <b>Nyabewa</b> (Nyabewa centre-Ebazoa sur 2 km), <b>Emini</b> (Emini-Biziga sur 3 km), <b>Mbang</b> (Efandi-Axe centrale sur 3km), <b>Adoua</b> (Adoua-			390 000 000

**Plan Communal de Développement d'Ayos**

<p>Ebom sur 6km, Adoua-Ebaba sur 2km), <b>Olembe</b> (Olembe-Adjeng-Ngoun sur 15 km, Olembe Ngouyop sur 4 km, Olembe- Nyabendji sur 2 km et Nationale N°10 – Biyem Nkol sur 1,5 km) , <b>BY</b> (Long assi sur 400m, Sami sende sur 1km, Bissussuck sur 5 km, Medouma sur 2 km), <b>Ebabodo</b> (EBABODO - chefferie BIYEM 3km) , <b>Bekoungou</b> sur 4 km, Mission protestant-NYONG 1,5 km), <b>Nkol Ka'a</b> (descente Sar-ancien PTT, maître Biwole (derrière la résidence du sous-préfet), axe ministre-puits), <b>Biyem</b> (carrefour transformateur-Biyem Nkol 1km, Biyem-village Ngoun 2km), <b>Nyamvoudou</b> (Nyamvoudou-Nyasongo sur 4 km)</p>		<ul style="list-style-type: none"> <li>• Bien définir chaque itinéraire</li> <li>• Élaboration des schémas d'itinéraires,</li> <li>• Étude des sols pour des ouvrages à construire,</li> <li>• Établissement des plans des ouvrages</li> </ul> <p>Élaboration des devis estimatifs et quantitatifs après étude de faisabilité</p>
<p><b>2.1.1.</b> Construction de barrière de pluie à Abeng Nnam,</p>	500 000	Sensibilisation des usagers et des garde-barrières
<p><b>2.1.2.</b> Réfection (ou remplacement) de buse/pont endommagées à <b>Mekouma</b> (01 buse sur Bilebe), <b>Wong</b> (pont sur fieuleu)</p>	9 750 000	Après étude de faisabilité
<p><b>2.1.3.</b> Installation de buses à <b>Yebe</b> (01 vers l'église adventiste et 01 vers l'école publique), <b>Nsan 2</b> (01 Nkon Assi et 01 à Mvom Nzie), <b>Nebodo</b> (01 à Nya Ndoungou, 01 à Nya Milo'o et 02 à Boazogo), <b>BY</b> (01 à Bitegue, 01 à bitegue- chefferie)</p>	1 500 000	Après étude de faisabilité
<p><b>2.1.4.</b> Construction de pont en béton armé à <b>Atout</b> (01 pont sur Ya'a), <b>Adoua</b> (01 pont sur Nyo'o), 01 à <b>Olembe</b></p>	120 000 000	Après étude de faisabilité
<p><b>2.1.5.</b> Construction de dos d'âne à sur la nationale N°10 (à l'entrée de l'hôpital régional)</p>	1 000 000	
<p><b>2.1.6.</b> Installation des panneaux de signalisation sur l'axe de <b>Kombo</b>,</p>	22 000 000	
<p><b>2.1.7.</b> Acquisition du matériel d'entretien des routes à (<b>20</b> brouettes, 25 pelles, 15 pioches, 10 barres-à-mine et 2 tronçonneuses) pour tous les villages</p>	36 540 000	
<p><b>2.1.8.</b> Acquisition des engins de Génie Civil pour la commune d'Ayos</p>	400 000 000	
<p><b>TOTAL</b></p>	<b>2 869 290 000</b>	

## Plan Communal de Développement d'Ayos

### Secteur 32 : VIH/SIDA

**PROBLÈME :** Prévalence du VIH/SIDA

Logique d'intervention		Indicateur objectivement vérifiable	Moyens / Sources de vérification	Suppositions / Hypothèse de réalisation
Objectif supérieur	Réduire de 50% la prévalence du VIH/SIDA et ramener le taux de décès associé au paludisme à moins de 10%			
Objectif global	Réduire la prévalence du taux de VIH/SIDA			
Objectifs spécifiques	1. Intensifier l'éducation des populations sur le VIH/SIDA	-Nombre de campagnes organisées par an -Nombre de campagnes de sensibilisation -Nombre de personnes infectées	-Rapports d'activités sectorielles	Implication des comités de concertation (cas échéant), des autorités communales et administratives
	2. Décentraliser la gestion des antis rétroviraux au niveau des CSI	-Nombre d'infrastructures sanitaires construites	-Rapport d'activités sectorielles -PV de réception, -Photos	-Décision des hautes autorités sectorielles -Implication des populations et des autorités communales et administratives
	3. Faciliter l'accès au traitement du VIH/SIDA en vulgarisant l'objet test and treat	-Nombre d'anti rétroviraux acquis	-Rapport d'activités sectorielles	-Décision des hautes autorités sectorielles -Implication des populations et des autorités communales et administratives
Résultats	1.1. Les éducateurs de proximité sont mis en place et travaillent	-Nombre de pairs éducateurs formés	-Rapports d'activités sectorielles	Implication des comités de concertation (cas échéant), des autorités communales et administratives
	1.2. L'accès aux informations sur le VIH/SIDA est facilité	-Nombre de campagne de sensibilisation par an -Nombre de dépistage gratuit par an -Nombre de personnes infectées	-Rapports d'activités sectorielles	-Décision des autorités sectorielles -Implication des populations et des autorités communales et administratives
	2.1. Le plateau technique des infrastructures sanitaires est renforcé	-Nombre d'infrastructures sanitaire construites et équipées -Listes et nombre du matériel médical acquis	-PV de réception -Photos -Rapports sectoriels	-Étude de faisabilité -Disponibilité des ressources financières -Existence d'un espace pour édification de l'infrastructure
	3.1. Les structures sanitaires existantes sont approvisionnées en antis rétroviraux	-Nombre de structures sanitaires approvisionnées en ARV -Baisse de la charge virale	--Rapports d'activités sectorielles	-Décision des autorités sectorielles -Implication des populations et des autorités communales et administratives
Activités			<b>Coûts (FCFA)</b>	<b>Conditions préalables</b>
	1.1.1. Mise en place et formation des pairs éducateurs par secteurs ou par village		4 800 000	
	1.1.2. Renforcement des capacités des pairs éducateurs		4 800 000	
	1.1.3. Prise en charge psychosociale des personnes vivant avec le VIH		PM	
	1.2.1. Organisation des campagnes de sensibilisation pour la réduction de la prévalence du VIH/SIDA		3 000 000	
	1.2.2. Organisation des campagnes de dépistage gratuit de VIH/SIDA en milieu scolaire		48 000 000	
	1.2.3. Renforcement du signal Tv/Radio national		5 000 000	
	2.1.1. Réfection et équipement de l'hôpital régional annexe d'Ayos		200 000 000	
	3.1.1. Approvisionnement des structures sanitaires en ARV		50 000 000	
3.1.2. Distribution des Anti Rétroviraux et suivi médical des enfants vivant avec le VIH		10 000 000		
		<b>316 000 000</b>		

**4.17. Coût estimatif du PCD**

Le tableau ci-après récapitule l'ensemble des coûts estimatifs des cadres logiques par secteur.

	<b>SECTEURS</b>	<b>MONTANTS</b>
1	ADMINISTRATION TERRITORIALE	262 000 000
2	AFFAIRES SOCIALES	194 405 000
3	AGRICULTURE ET DÉVELOPPEMENT RURAL	1 957 737 500
4	ARTS ET CULTURE	1 218 100 000
5	COMMERCE	306 000 000
6	COMMUNICATION	110 500 000
7	DÉVELOPPEMENT DE L'ÉCONOMIE LOCALE	PM
8	DOMAINES ET AFFAIRES FONCIÈRES	11 500 000
9	EAU	1 195 000 000
10	ÉNERGIE	1 228 100 000
11	ÉDUCATION DE BASE	3 106 300 000
12	ÉLEVAGE, PÊCHE ET INDUSTRIE ANIMALE	1 636 280 000
13	EMPLOI ET FORMATION PROFESSIONNELLE	478 000 000
14	ENSEIGNEMENTS SECONDAIRES	944 200 000
15	ENSEIGNEMENT SUPÉRIEUR	2 019 750 000
16	ENVIRONNEMENT ET PROTECTION DE LA NATURE ET DÉVELOPPEMENT DURABLE	56 500 000
17	FORET ET FAUNE	57 000 000
18	HABITAT ET DÉVELOPPEMENT URBAIN	243 200 000
19	INSTITUTION COMMUNALE	444 800 000
20	JEUNESSE ET ÉDUCATION CIVIQUE	1 231 500 000
21	MINES, INDUSTRIE ET DÉVELOPPEMENT TECHNOLOGIQUE	63 550 000
22	PETITES ET MOYENNES ENTREPRISES, ÉCONOMIE SOCIALE ET ARTISANAT	89 300 000
23	POSTES ET TÉLÉCOMMUNICATION	4 000 000
24	PROMOTION DE LA FEMME ET DE LA FAMILLE	516 500 000
25	RECHERCHE SCIENTIFIQUE ET INNOVATIONS	61 000 000
26	SANTE PUBLIQUE	651 500 000
27	SPORT ET ÉDUCATION PHYSIQUE	246 500 000
28	TOURISME ET LOISIRS	50 000 000
29	TRANSPORT	127 000 000
30	TRAVAIL ET SÉCURITÉ SOCIALE	56 000 000
31	TRAVAUX PUBLICS	2 869 290 000
32	VIH/SIDA	325 600 000
	<b>TOTAL</b>	<b>21 761 112 500</b>

**Tableau 24 :** Coût estimatif du PCD d'Ayos

*Source :* Atelier de planification du PCD Juin 2018

## **5- PLANIFICATION**

### **5.1. Vision et objectifs du PCD**

**« À l'horizon 2030, la commune d'Ayos se veut une cité d'attraction majeure, prospère et propice où toutes les populations ont accès aux services socio-économiques de base dans le respect de l'environnement ».**

Cette vision s'appuie sur les résultats des études rétrospectives, le recensement des besoins et aspirations des populations à la base. Ainsi, elle systématise les aspirations exprimées par les différents acteurs et se résume comme suit :

- **"Assainissement"**: Améliorer de 24,32% à 27,03% l'accès à l'eau potable de la Commune d'ici 2023
- **"EAU"**: Améliorer de 33,20% à 40,54% l'accès à l'eau potable de la Commune d'ici 2023
- **"Santé"**: Améliorer de 54,17% à 54,17% la couverture sanitaire de la Commune d'ici 2023
- **"Éducation de base"**: Améliorer de 69,26% à 70,60% la capacité d'accueil (Infrastructures et équipement) dans les établissements scolaires de la Commune d'ici 2023
- **"Énergie électrique"** : Améliorer de 51,72% à 76,61% l'accès à l'énergie électrique dans la Commune d'Ayos d'ici 2023
- **"Route"**: Améliorer de 70,56% à 75,45% l'état des routes dans la Commune d'ici 2023
- **"transport"**: Améliorer de 67% à 100% l'état des routes dans la Commune d'ici 2023

### **5.2. Éléments de cadrage**

Le présent cadrage s'articulera autour des projets prioritaires et le cadrage budgétaire

## Plan Communal de Développement d'Ayos

### 5.2.1. Cadrage budgétaire sur la base des CA (sur trois ans)

Réalisé à partir des comptes administratifs validés des trois derniers exercices 2015, 2016 et 2017, le cadrage budgétaire de la commune d'Ayos se présente ainsi qu'il suit :

Année	BUDGET	Total CA	Montant total investissement réalisé	Investissement sur Ressources sûres	Capacité propre d'investissement	Observations
2015	535 716 000	335 698 583	139 429 484	20 868 284	20 868 284	RAS
2016	612 725 300	300 595 550	119 903 824	85 808 424	85 808 424	RAS
2017	640 176 000	262 451 295	86 272 975	79 597 975	79 597 975	RAS
<b>Total sur 3 ans</b>	<b>1 788 617 300</b>	<b>898 745 428</b>	<b>345 606 283</b>	<b>186 274 683</b>	<b>186 274 683</b>	<b>RAS</b>
<b>Moyenne annuelle sur 3 ans</b>	<b>596 205 767</b>	<b>299 581 809</b>	<b>115 202 094</b>	<b>62 091 561</b>	<b>62 091 561</b>	<b>RAS</b>
<b>Prospection annuelle</b>				<b>683 156 686</b>	<b>-</b>	<b>Aux ressources propres sont ajoutées les ressources sûres (redevances, allocations PNDP, transfert du MINTP, FEICOM, DGD du MINDLEVEL</b>

*Source : Atelier de planification du PCD Juin 2018*

Il ressort du tableau ci-dessus que la commune a une capacité de financement sous fond propre qui ne saurait dépasser le seuil des 62 091 561 FCFA.

Année	2019	2020	2021	2022	2023	Total sur 05 ans
<b>Commune</b>	62 091 561	62 091 561	62 091 561	62 091 561	62 091 561	310 457 805
<b>MINDLEVEL</b>	100 000 000	100 000 000	100 000 000	100 000 000	100 000 000	500 000 000
<b>PNDP</b>	81 075 106	-	-	-	-	81 075 106
<b>MINTP</b>	27 000 000	27 000 000	27 000 000	27 000 000	27 000 000	135 000 000
<b>BIP</b>	412 988 000	-	-	-	-	412 988 000
<b>TOTAL</b>	<b>683 156 686</b>	<b>189 093 581</b>	<b>189 093 582</b>	<b>189 093 583</b>	<b>189 093 584</b>	<b>1 439 520 911</b>

**Tableau 25 :** Ressources additionnelles issues des autres ressources sûres et certaines

### 5.2.2. - Ranking des villages

Le ranking général ou sectoriel consiste à un classement des villages en fonction de la priorité d'intervention ou investissement de la Commune. Il se fonde essentiellement sur la volonté de l'exécutif de veiller au respect des principes suivants:

- Équité ;
- Urgence ;
- Pertinence ;
- Faisabilité (disponibilité des ressources nécessaires).

#### 5.2.2.1. Ranking général des villages

**Tableau 26 :** Ranking général des villages

LOCALITÉ	RANG	JUSTIFICATIONS
<b>ESPACE URBAIN/ Villages/ Commune</b>	<b>1</b>	En tant qu'espace urbain, il est important que Ayos et ses quartiers constitutifs bénéficient des investissements appropriés pour la ville au regard de sa démographie et des différents enjeux (sécuritaire, foncier, commerciaux)
<b>Ngoumesseng</b>	<b>2</b>	Insuffisance d'infrastructures (hydraulique, sanitaire et scolaire) et détérioration du réseau routier
<b>Nkolveng</b>	<b>3</b>	Ce village souffre d'un déficit en infrastructures

## Plan Communal de Développement d'Ayos

LOCALITÉ	RANG	JUSTIFICATIONS
		socioéconomiques de base
Mekouma	4	Ce village ne dispose d'aucunes infrastructures socio-économiques de base
Ngoun 2	5	Insuffisance d'infrastructures (hydraulique, sanitaire et scolaire) et détérioration du réseau routier
Nebodo	6	Insuffisance d'infrastructures et hydrauliques et scolaires
Nsan 2	7	Insuffisance d'infrastructures (hydraulique, sanitaire et scolaire) et détérioration du réseau routier
Akam Engali	8	Insuffisance d'infrastructures (hydraulique, sanitaire et scolaire) et détérioration du réseau routier
By	9	Le mauvais état de la route entraîne la faible développement des activités socio-économiques
Atout	10	Accès difficile à l'énergie électrique, et insuffisance/inexistence d'infrastructures sanitaire, hydraulique et scolaire
Abeng Nnam	11	Difficulté d'accès à l'eau potable
Koba	12	Difficulté d'accès à l'eau potable
Mbang	13	Accès difficile à l'énergie électrique, et insuffisance/inexistence d'infrastructures sanitaire, hydraulique et scolaire
Ngoun 1	14	Difficulté d'accès à l'eau potable
Nguinda Minfolo	15	Accès difficile à l'énergie électrique, et insuffisance/inexistence d'infrastructures sanitaire, hydraulique et scolaire
Wong	16	Accès difficile à l'énergie électrique, et insuffisance/inexistence d'infrastructures sanitaire, hydraulique et scolaire
Olembe	17	Difficulté d'accès à l'eau potable
Obis	18	Accès difficile à l'énergie électrique, et insuffisance/inexistence d'infrastructures sanitaire, hydraulique et scolaire
Nsan 1	19	Accès difficile à l'énergie électrique
Atong	20	Accès difficile à l'énergie électrique
Mvanga	21	Inexistence d'une école maternelle
Ebeck	22	Accès difficile à l'eau potable Parcours de longue distance
Lembe	23	Faible développement des activités socioéconomiques
Ngoubi	24	Difficulté d'accès à l'eau potable
Meto	25	Difficulté d'accès à l'eau potable
Nkoloboudou 2	26	Difficulté d'accès aux points d'aisance en milieu scolaire
Yebe	27	Difficulté d'accès aux soins de santé de qualité
Adoua	28	Accès difficile à l'énergie électrique
Ekok	29	Le mauvais état de la route entraîne la faible développement des activités socioéconomiques
Mebissi	30	Insuffisance de salles de classe
Tomba 1	31	Insuffisance de salles de classe
Eyess	32	Accès difficile à l'énergie électrique
Emini	33	Faible développement des activités socio économiques
Nyabewa	34	Insuffisance de salles de classe
Mbaka	35	Accès difficile à l'énergie électrique
Melan	36	Difficulté d'accès aux soins de santé de qualité
Ngolebomo	37	Le mauvais état de la route entraîne la faible développement des activités socio économiques
Niamvoundou	38	Le mauvais état de la route entraîne la faible développement des activités socio économiques
Kombo	39	Insuffisance de salles de classe
Ndelle	40	Accès difficile à l'énergie électrique

*Source : Atelier de planification du PCD Juin 2018*

**Plan Communal de Développement d'Ayos**

**5.2.3.2. Ranking sectoriel des villages**

SECTEURS	LOCALITÉ	LIBELLÉ DU PROJET	RANG	JUSTIFICATIONS
Transport	ESPACE URBAIN/ Villages/ Commune	Construction d'une gare routière	1	Le déplacement des biens et des personnes est nécessaire et connaît une intensité dans la commune
Assainissement	Nkoloboudou 2	Construction d'un bloc de latrines à l'EP de Nkoloboudou 2	1	Difficulté d'accès aux latrines en milieu scolaire
<b>Eau</b>	Akam Engali	Construction d'un forage à la mission catholique	1	Il n'existe aucun point d'eau potable pour une population de 1100 habitant
	Nkolveng	Construction d'un forage	2	Pour une population de 244 habitants, ce village ne dispose d'aucune infrastructure hydraulique
	Mekouma	Construction d'un forage à la chefferie	3	Pour une population de 315 habitants, il dispose de 03 sources d'eau non aménagées
	Ngoun 2	Construction d'un forage à l'école publique	4	Pour 155 habitants et pour un effectif de 29 élèves, l'accès à l'eau potable se pose avec acuité
	Nsan 2	Construction d'un forage à la chefferie	5	Pour 475 Habitants, il ne dispose d'aucun d'eau potable
	Koba	Construction d'un forage à la chefferie	7	Inexistence de points d'eau potable pour une population de 598 habitants
	Ngoun 1	Construction d'un forage à la chefferie	8	Inexistence de points d'eau potable pour une population de 225 habitants
	Olembe	Construction d'un forage à Olembe centre	9	Existence d'un puits d'eau non fonctionnel. Population: 800 habitants
	Abeng Nnam	Construction d'un forage à Akam	10	Il existe un forage pour une population de 707 habitants
	Ebeck	Construction d'un forage à l'école publique	10	Pour 1394 habitants et pour un effectif de 136 élèves, l'accès à l'eau potable se pose avec acuité
	Ngoubi	Construction d'un forage à Nko'o	11	Insuffisance de points d'eau potable Population: 439
	Meto	Réhabilitation du forage non fonctionnel	12	Insuffisance de points d'eau potable Population: 558
<b>Éducation de base</b>	Ngoumesseng	Construction d'un bloc de 02 salles de classe à l'école primaire	1	Insuffisance de salles de classe 02 salles en planche
	Mebissi	Reprofilage de la route Tom-Ekok-loum sur 07 km	2	Salles de classe construites en matériaux provisoires
	Tomba 1	Construction d'un bloc de 02 salles de classe à l'EP de Mebissi	3	Insuffisance de salles de classe 104 élèves, 01 salle de classe en planche et 02 en semi-dur
	Nyabewa	Construction d'un bloc de deux (02) salles de classe à l'EP de Nyabewa centre	4	Insuffisance de salles de classe 122 élèves et 02 salles construites en matériaux provisoires
	Mvanga	Création et construction d'une école maternelle	5	Inexistence d'une école maternelle
	Kombo	Construction d'un bloc de 02 salles de classe à l'école maternelle	6	180 élèves, 03 salles construites en dur

**Plan Communal de Développement d'Ayos**

SECTEURS	LOCALITÉ	LIBELLÉ DU PROJET	RANG	JUSTIFICATIONS
<b>Énergie</b>	<b>Nebodo</b>	Extension du réseau électrique Ayos-Nebodo sur 24 km	1	Inexistence de l'énergie électrique
	<b>Wong</b>	Réhabilitation du réseau électrique sur 22 km Ayos-Wong	2	Accès difficile à l'énergie électrique
	<b>Nsan 1</b>	Réhabilitation du réseau électrique Ayos-Nsan 1 sur 11 km	3	Réseau électrique non fonctionnel
	<b>Eyess</b>	Réhabilitation du réseau électrique Ayos-Eyess sur 14 km	4	Pour une population de 1062 habitants, le réseau électrique est non fonctionnel
	<b>Adoua</b>	Extension du réseau électrique bekoro-Adoua-Mbang sur 2 km	5	Accès difficile à l'énergie électrique
	<b>Mbang</b>	Extension du réseau électrique chefferie Mbang-Yenono sur 3 km	6	Accès difficile à l'énergie électrique
	<b>Nguinda Minfolo</b>	Extension du réseau électrique Mbang-Nguinda Minfolo sur 5 km	7	Accès difficile à l'énergie électrique
	<b>Obis</b>	Extension du réseau électrique Bt Emini-Obis (Asoabang) sur 8 km	8	Accès difficile à l'énergie électrique
	<b>Mbaka</b>	Extension du réseau électrique Bt Emini-Mbaka sur 17 km	9	Accès difficile à l'énergie électrique
	<b>Atout</b>	Extension du courant électrique BT carrefour cédille-Okomo sur 14 km	10	Accès difficile à l'énergie électrique
	<b>Atong</b>	Électrification par installation des plaques solaires	11	Accès difficile à l'énergie électrique
	<b>Ndelle</b>	Réhabilitation et mise en fonctionnement du réseau électrique	12	Accès difficile à l'énergie électrique
<b>Travaux publics</b>	<b>By</b>	Reprofilage de la route Bitegue-Nyong sur 3 km	1	Dégradation du réseau routier
	<b>Lembe</b>	Ouverture de la route Lembe-Nyamvoudou sur 6 km	2	Difficulté de déplacement des biens et des personnes
	<b>Ekok</b>	Reprofilage de la route Tom-Ekok-loum sur 07 km	3	Difficulté d'évacuation des produits agricoles vers les lieux d'écoulement
	<b>Emini</b>	Ouverture de la route Emini-Biziga sur 3 km	4	Mauvais état du réseau routier en saison de pluie
	<b>Ngolebomo</b>	Reprofilage du réseau routier Ngoubi-Ngolebomo sur 10 km	5	Difficulté de déplacement des biens et des personnes
	<b>Niamvoudou</b>	Reprofilage de la route sur 17 km Nyamvoudou - Lembe	6	Difficulté de déplacement des biens et des personnes
<b>Santé</b>	<b>Yebe</b>	Création et construction d'un centre de santé	1	Inexistence d'un centre de santé intégré
	<b>Melan</b>	Construction d'un centre de santé intégré	2	Inexistence d'un centre de santé intégré

*Source : Atelier de planification du PCD Juin 2018*

**5.2.2. Validation des données de base par secteur**

Tenue au cours de l'atelier de planification, la validation des données de base a consisté d'une part en la présentation des données sur 28 secteurs en présence des sectoriels d'arrondissement et départementaux ainsi qu'à l'ensemble des conseillers municipaux, autorités traditionnelles et présidents des comités de concertation de chaque

## **Plan Communal de Développement d'Ayos**

village. D'autre part, il s'est agi de former six (06) commissions dans le but de passer au peigne fin lesdites données et de les valider. Au terme des travaux de commission, s'en est suivi des séances de restitutions, d'amendements et de validations desdites données de base.

### **5.2.3. Détermination du niveau d'accès aux services sociaux de base**

Le niveau d'accès des populations aux services sociaux de base se présente ainsi qu'il suit :

**Pour l'éducation**, il ressort que les populations (**41 372** habitants selon de le DPNV 2017) dans l'espace communal ont un niveau d'accès moyen dans l'éducation de base (13 écoles maternelles et 48 écoles primaires) ainsi qu'aux enseignements secondaires (05 lycées d'enseignement général et technique, et 01 collèges privés) au regard du nombre d'infrastructures scolaires dont dispose celui-ci.

**Tableau 27 :** Niveau d'accès aux infrastructures sociales

Caractéristiques	Nombres	Population
<b>ESPACE COMMUNAL</b>		
Écoles maternelles	13	<b>41 372 (12 905 habitants pour les enfants de 0 à 14 ans)</b>
Écoles primaires	48	
CES	05	
Lycée	05	
Collège privé (général et ou technique)	01	

**Pour l'eau**, la situation de référence nous renseigne que la commune d'Ayos bénéficie de la couverture hydraulique des installations de la CDE et de quelques ouvrages hydrauliques tels les forages (**52 forages dont 15 non fonctionnels et 37 fonctionnels**), les puits (**34 puits dont 08 non fonctionnels et 26 fonctionnels**). Pour une population de **41 372 habitants, le niveau d'accès est relativement moyen.**

Population totale	Norme sectorielle (01 point d'eau pour 250 Hbts)	Nombre total de point d'eau fonctionnels	Nombre total de point d'eau non fonctionnels	Nombre total de point d'eau
<b>41372</b>	<b>250</b>	<b>63</b>	<b>23</b>	<b>86</b>
<b>Ratio = population totale<sup>8</sup> / Norme sectorielle)</b>	<b>189</b>	657	1799	481
<b>Pour une couverture totale des besoins en eau potable, la commune devrait en construire</b>		<b>491</b>	<b>1633</b>	<b>316</b>

**Tableau 28 :** Niveau d'accès à l'eau potable

Le niveau d'accès à l'eau potable est ainsi faible. En effet, partant du principe selon lequel la construction d'un point d'eau est destinée à 250 habitants, la commune d'Ayos devrait construire 491 points d'eau tous fonctionnels (forage ou puits) pour assurer un accès total en eau potable.

En ce qui concerne le niveau d'accès **aux soins de santé**, la zone urbaine bénéficie d'une large couverture sanitaire pour une population de 13 158 habitants. Sept (07) structures sanitaires allant de la 3<sup>ème</sup> catégorie à la 7<sup>ème</sup> catégorie jouxtent l'espace urbain.

<sup>8</sup> Il s'est agi de d'appliquer cette formule par village (chefferie de 3<sup>ème</sup> degré) et non par la population totale de la commune

### **Plan Communal de Développement d'Ayos**

En effet, partant du principe selon lequel la construction d'un centre de santé est fonction de la population (5 000 habitants) et des distances d'un village à un autre (05 km), l'accès aux soins de santé en zone urbaine est élevé tel que consigné dans le tableau ci-dessous. Quant à l'espace rural, pour six (06) structures sanitaires et une population de 28 214 habitants l'accès est total selon la norme sectorielle (01 structure sanitaire pour 5000 habitants).

	Population totale	Nombre de structures requises selon la Norme sectorielle	Nombre Infrastructures sanitaires Espace Urbain	Nombre Infrastructures sanitaires Espace Rural
		5000	7	6
Espace Urbain	13 158	3	-4	/
Espace Rural	28 214	6	/	6

**Tableau 29** : Niveau d'accès aux soins de santé

L'analyse en termes d'accès aux soins de santé dans l'espace rural est total, car au regard de la norme sectorielle (01 structure sanitaire pour 5000 habitants), ces six infrastructures suffisent. Cependant, en prenant en compte la norme « distances », cet accès aux soins de santé est faible voire très faible en raison de la grande superficie de la commune et des distances d'un village à un autre. La construction et l'équipement de huit (08) structures sanitaires sont nécessaires pour une bonne et totale couverture.

Pour l'électricité, le niveau de d'accès est passable. En effet seulement 28 villages sur 58 villages (48%) n'ont pas accès à l'électricité contre 30 (52%) qui en bénéficient.

## Plan Communal de Développement d'Ayos

### 5.2.4. Ressources mobilisables et échéances

Les ressources mobilisables à échéance présente les fonds disponibles ou les fonds sûrs d'être acquis sur des bases tangibles pour une année échue. Son élaboration passe par l'identification des sources de financement (bailleurs de fonds ou partenaires) ainsi que les montant y afférents. Au terme de l'identification des montants, seuls les investissements nous permettent de procéder à l'élaboration d'un Plan d'Investissement Annuel.

SOURCES DE FINANCEMENT	MONTANT	DOMAINE/ SECTEUR/ AUTRE	STRATÉGIE DE MOBILISATION	UTILISATION			ÉCHÉANCES
				INTITULÉ	FONCTIONNEMENT	INVESTISSEMENT	
PNDP	69 568 390	Eau	Éligible au financement PNDP	Construction de forages à Koba, Nkolveng, Mekouma, Melan, Atong, Mbang	0%	53 566 146	2018
MINDEVEL	100 000 000	Sport, arts et culture, environnement, Travaux publics, eau et énergie	Dotation de l'État	Financement des microprojets	0%	(100%) 100 000 000	2018
BIP	614 382 000	Éducation de base, enseignements secondaires, agriculture, eau et énergie, santé, affaires sociales, administration territoriale	Dotation budgétaire de l'État	Financement des microprojets	0%	614 382 000	2018
	CAC	Eau, énergie,	Reversement FEICOM (péréquation)	-Construction de forage à la chefferie de Nsan 2 et à l'EP de Ngoun	54 949 800	36 633 200	2018
	Ressources propres		Recouvrement, redevance	-Extension du réseau électrique Ayos-Nebodo sur 24 km	45 399 337	30 266 225	2018
<b>TOTAL</b>	<b>951 198 952</b>				<b>100 349 137</b>	<b>834 847 570</b>	

*Source : Atelier de planification du PCD Juin 2018*

Il ressort de ce tableau que du montant total de 951 198 952 FCFA, seuls 834 847 571 FCFA consacrés à l'investissement seront réparties selon la source de financement pour l'élaboration de notre plan d'investissement annuel 2018.

### 5.3. Planification stratégique

#### 5.3.1. Élaboration des programmes techniques (sur 05 ans)

Les programmes techniques sont liés à l'investissement et sont constitués des programmes social, économique et environnemental d'où découlent des Actions. Leur élaboration découle du ranking général des villages avec pour point d'ancrage la priorité des priorités des huit (08) projets prioritaires des villages et se résume à partir du tableau suivant :

Noms des Villages	PRIORITÉS DES PRIORITÉS	COÛT	COÛT CUMULE	PROGRAMME	ACTIONS
Espace urbain /Village/ Commune	Construction d'une gare routière	100 000 000	100 000 000	Programme Promotion du développement économique et protection de l'environnement	Transport
Ngoumesseng	Construction d'un bloc de 02 salles de classe à l'école primaire	18 000 000	118 000 000	Programme Amélioration de l'offre des services sociaux de base	Éducation de base
Nkolveng	Construction d'un forage	8 000 000	126 000 000	Programme Amélioration de l'offre des services sociaux de base	Eau
Mekouma	Construction d'un forage à la chefferie	8 000 000	134 000 000	Programme Amélioration de l'offre des services sociaux de base	Eau
Espace urbain /Village/ Commune	Équipement des laboratoires en kit de micro sciences au Lycée Bilingue d'Ayos	3 000 000	137 000 000	Programme Amélioration de l'offre des services sociaux de base	Enseignements secondaires
Espace urbain /Village/ Commune	Construction d'un bloc de deux salles de classe à EP de Tomba	16 500 000	153 500 000	Programme Amélioration de l'offre des services sociaux de base	Éducation de base
Espace urbain /Village/ Commune	Équipement d'un bloc de deux salles de classe à l'EP de Tomba	1 570 000	155 070 000	Programme Amélioration de l'offre des services sociaux de base	Éducation de base
Espace urbain /Village/ Commune	Construction de 02 salles de classe à l'EP de Kombo	16 500 000	171 570 000	Programme Amélioration de l'offre des services sociaux de base	Éducation de base
Espace urbain /Village/ Commune	Construction d'un bloc de deux salles de classe à l'EP de Nyamvoudou	16 500 000	188 070 000	Programme Amélioration de l'offre des services sociaux de base	Éducation de base
Espace urbain /Village/ Commune	Construction d'un forage à EP Akam Engali	8 000 000	196 070 000	Programme Amélioration de l'offre des services sociaux de base	Eau
Espace urbain /Village/ Commune	Construction d'un forage à EP Nsan 1	8 000 000	204 070 000	Programme Amélioration de l'offre des services sociaux de base	Eau
Espace urbain /Village/ Commune	Construction d'un forage à Ngoun école	8 000 000	212 070 000	Programme Amélioration de l'offre des services sociaux de base	Eau
Espace urbain /Village/ Commune	Équipement d'un bloc de deux salles de classe à EP Kombo	1 570 000	213 640 000	Programme Amélioration de l'offre des services sociaux de base	Éducation de base
Espace urbain /Village/ Commune	Équipement d'un bloc de deux salles de classe à EP Nyamvoudou	1 570 000	215 210 000	Programme Amélioration de l'offre des services sociaux de base	Éducation de base
Espace urbain /Village/ Commune	Extension du réseau électrique Onono-Mbaka	28 000 000	243 210 000	Programme Promotion du développement économique et protection de l'environnement	Électricité
Espace urbain /Village/ Commune	Construction ligne MT monophasée : tronçon EMINI-TOMBA-ONONO	65 000 000	308 210 000	Programme Promotion du développement économique et protection de l'environnement	Électricité

**Plan Communal de Développement d'Ayos**

Noms des Villages	PRIORITÉS DES PRIORITÉS	COÛT	COÛT CUMULE	PROGRAMME	ACTIONS
Mbang	Extension du réseau électrique de Mbang	20 179 523	328 389 523	Programme Promotion du développement économique et protection de l'environnement	Électricité
Espace urbain /Village/ Commune	Construction d'une Adduction d'eau potable à Nnemeyong	40 000 000	368 389 523	Programme Amélioration de l'offre des services sociaux de base	Eau
Espace urbain /Village/ Commune	Équipement du CSI de Nnemeyong	16 500 000	384 889 523	Programme Amélioration de l'offre des services sociaux de base	Santé
Espace urbain /Village/ Commune	Réhabilitation piste agricole tronçon carrefour YEBE-NGOUMESSENG Chefferie – 5km	12 000 000	396 889 523	Programme Promotion du développement économique et protection de l'environnement	Route
Espace urbain /Village/ Commune	Réhabilitation de la route Mbakok-Melane-ndélé-nyabewo'o (70 km) et construction des infrastructures d'accompagnement à Olembé	141 000 000	537 889 523	Programme Promotion du développement économique et protection de l'environnement	Route
Espace urbain /Village/ Commune	Réhabilitation des routes communales BEKOUNGOU-NDJINGON)	27 778 000	565 667 523	Programme Promotion du développement économique et protection de l'environnement	Route
Espace urbain /Village/ Commune	Appuis en appareillage aux populations vulnérables	1 500 000	567 167 523	Programme Amélioration de l'offre des services sociaux de base	Affaires sociales
Koba	Construction d'un forage équipé de Pompe à Motricité Humaine dans la localité de Koba	8 709 433	575 876 956	Programme Amélioration de l'offre des services sociaux de base	Eau
Nkolmveng (carrefour Endo)	Construction d'un forage équipé de Pompe à Motricité Humaine dans la localité de Nkolmveng (carrefour Endo)	8 709 433	584 586 389	Programme Amélioration de l'offre des services sociaux de base	Eau
Mekouma	Construction d'un forage équipé de Pompe à Motricité Humaine dans la localité de Mekouma	8 709 433	593 295 822	Programme Amélioration de l'offre des services sociaux de base	Eau
Melane	Construction d'un forage équipé de Pompe à Motricité Humaine dans la localité de Melane	8 709 433	602 005 255	Programme Amélioration de l'offre des services sociaux de base	Eau
Atong	Construction d'un forage équipé de Pompe à Motricité Humaine à l'école publique d'Atong	8 709 433	610 714 688	Programme Amélioration de l'offre des services sociaux de base	Eau
Mbang	Construction d'un forage équipé de Pompe à Motricité Humaine à l'école publique de Mbang	8 709 433	619 424 121	Programme Amélioration de l'offre des services sociaux de base	Eau
Ndélé	Construction d'un forage positif équipé d'une pompe à motricité humaine au village Ndélé dans la commune d'Ayos	8 638 985	628 063 106	Programme Amélioration de l'offre des services sociaux de base	Eau
Espace urbain /Village/ Commune	Planting de 25 arbres dans tous les établissements scolaires et CSI	4 500 000	632 563 106	Programme Promotion du développement économique et protection de l'environnement	Environnement

## Plan Communal de Développement d'Ayos

Noms des Villages	PRIORITÉS DES PRIORITÉS	COÛT	COÛT CUMULE	PROGRAMME	ACTIONS
<b>2020</b>					
Nsan 2	Construction d'un forage à la chefferie	8 000 000	8 000 000	Programme Amélioration de l'offre des services sociaux de base	<b>Eau</b>
Espace urbain /Village/ Commune	Réhabilitation des routes communales	27 778 000	18 000 000	Programme Promotion du développement économique et protection de l'environnement	<b>Route</b>
ESPACE URBAIN	Construction d'un foyer culturel à Nsan 2	10 000 000	28 000 000	Programme Promotion de la culture, des sports et appui à la jeunesse	<b>Culture</b>
ESPACE URBAIN	Acquisition et aménagement d'un terrain de football à Olembe	10 000 000	36 000 000	Programme Promotion de la culture, des sports et appui à la jeunesse	<b>Sport</b>
Ngoun 2	Construction d'un forage à l'école publique	8 000 000	86 899 425	Programme Amélioration de l'offre des services sociaux de base	<b>Eau</b>
Nebodo	Extension du réseau électrique Ayos-Nebodo sur 24 km	50 899 425	94 899 425	Programme Promotion du développement économique et protection de l'environnement	Électricité
Akam Engali	Construction d'un forage à la mission catholique	8 000 000	104 899 425	Programme Amélioration de l'offre des services sociaux de base	<b>Eau</b>
By	Reprofilage de la route Bitegue-Nyong sur 3 km	10 000 000	164 899 425	Programme Promotion du développement économique et protection de l'environnement	<b>Route</b>
Atout	Extension du courant électrique BT carrefour cédille-Okomo sur 14 km	60 000 000	169 399 425	Programme Promotion du développement économique et protection de l'environnement	Électricité
Espace urbain /Village/ Commune	Planting de 25 arbres dans tous les établissements scolaires et CSI	4 500 000	169 399 425	Programme Promotion du développement économique et protection de l'environnement	Environnement
<b>2021</b>					
Ayos	Création et construction d'un marché de produits vivriers	50 000 000	50 000 000	Programme Promotion du développement économique et protection de l'environnement	Agriculture
Ayos	Construction d'un centre multifonctionnel de promotion des jeunes à Ayos	20 000 000	70 000 000	Programme Promotion de la culture, des sports et appui à la jeunesse	Jeunesse
Ayos	Appui à l'organisation du festival "Festi-Kanga"	5 000 000	75 000 000	Programme Promotion de la culture, des sports et appui à la jeunesse	Culture
Ayos	Organisation de 03 campagnes locales d'éducation civique et d'intégration nationale	5 000 000	80 000 000	Programme Promotion de la culture, des sports et appui à la jeunesse	Jeunesse
Abeng Nnam	Construction d'un forage à Akam	8 000 000	88 000 000	Programme Amélioration de l'offre des services sociaux de base	<b>Eau</b>
Koba	Construction d'un forage à la chefferie	0	88 000 000	Programme Amélioration de l'offre des services sociaux de base	<b>Eau</b>
Mbang	Extension du réseau électrique chefferie Mbang-Yenono sur 3 km	15 000 000	103 000 000	Programme Promotion du développement économique et protection de l'environnement	Électricité
Ngoun 1	Construction d'un forage à la chefferie	8 000 000	111 000 000	Programme Amélioration de l'offre des services sociaux	<b>Eau</b>

**Plan Communal de Développement d'Ayos**

Noms des Villages	PRIORITÉS DES PRIORITÉS	COÛT	COÛT CUMULE	PROGRAMME	ACTIONS
				de base	
<b>Nguinda Minfolo</b>	Extension du réseau électrique Mbang-Nguinda Minfolo sur 5 km	40 000 000	151 000 000	Programme Promotion du développement économique et protection de l'environnement	Électricité
<b>Wong</b>	Réhabilitation du réseau électrique sur 22 km Ayos-Wong	0	151 000 000	Programme Promotion du développement économique et protection de l'environnement	Électricité
<b>Olembe</b>	Construction d'un forage à Olembe centre	8 000 000	159 000 000		Eau
<b>Espace urbain /Village/ Commune</b>	Réhabilitation des routes communales	27 778 000	186 778 000	Programme Promotion du développement économique et protection de l'environnement	<b>Route</b>
<b>Espace urbain /Village/ Commune</b>	Planting de 25 arbres dans tous les établissements scolaires et CSI	4 500 000	191 278 000	Programme Promotion du développement économique et protection de l'environnement	Environnement
<b>2022</b>					
Ayos	Construction d'un centre de formation aux métiers pour les jeunes filles ;	50 000 000	50 000 000	Programme Amélioration de l'offre des services sociaux de base	Promotion de la femme
Ayos	Construction de la tribune et aménagement des aires de jeux stade municipal d'Ayos	15 000 000	65 000 000	Programme Promotion de la culture, des sports et appui à la jeunesse	Sport
Ayos	Aménagement et équipement de la bibliothèque municipale	10 000 000	75 000 000	Programme Promotion de la culture, des sports et appui à la jeunesse	Culture
Ayos	Construction du monument Jamot	5 000 000	80 000 000	Programme Promotion de la culture, des sports et appui à la jeunesse	Culture
<b>Obis</b>	Extension du réseau électrique Bt Emini-Obis (Asoabang) sur 8 km	30 000 000	110 000 000	Programme Promotion du développement économique et protection de l'environnement	Électricité
<b>Nsan 1</b>	Réhabilitation du réseau électrique Ayos-Nsan 1 sur 11 km		110 000 000	Programme Promotion du développement économique et protection de l'environnement	Électricité
<b>Atong</b>	Électrification par installation des plaques solaires (phase 1)	52 091 561	162 091 561	Programme Promotion du développement économique et protection de l'environnement	Électricité
<b>Espace urbain /Village/ Commune</b>	Réhabilitation des routes communales	27 778 000	189 869 561	Programme Promotion du développement économique et protection de l'environnement	<b>Route</b>
<b>Espace urbain /Village/ Commune</b>	Planting de 25 arbres dans tous les établissements scolaires et CSI	4 500 000	194 369 561	Programme Promotion du développement économique et protection de l'environnement	Environnement
<b>2023</b>					
<b>Atong</b>	Électrification par installation des plaques solaires (phase 2)	22 908 439	22 908 439		
Ayos	Construction d'un centre de fabrication d'instruments de musique patrimoniaux	20 000 000	42 908 439	Programme Promotion de la culture, des sports et appui à la jeunesse	Culture
Ayos	Aménagement des aires de jeux dans 10 écoles primaires publiques	10 000 000	52 908 439	Programme Promotion de la culture, des sports et appui à la jeunesse	Sport
Emini	Construction d'un foyer	7 500 000	60 408 439	Programme Promotion de la	Culture

## Plan Communal de Développement d'Ayos

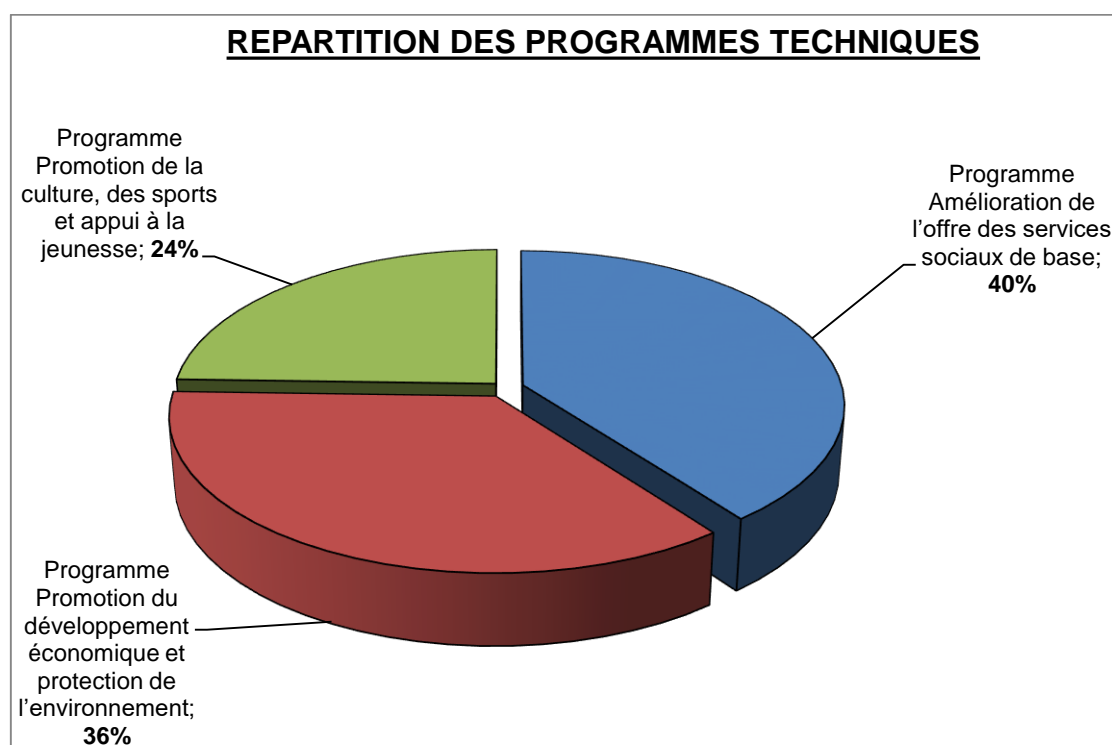
Noms des Villages	PRIORITÉS DES PRIORITÉS	COÛT	COÛT CUMULE	PROGRAMME	ACTIONS
	Culturel à Emini			culture, des sports et appui à la jeunesse	
Ayos	Recensement et appui aux organisations et associations de jeunesse	1 500 000	61 908 439	Programme Promotion de la culture, des sports et appui à la jeunesse	Jeunesse
Ayos	Appui à la journée internationale du volontariat	1 000 000	62 908 439	Programme Promotion de la culture, des sports et appui à la jeunesse	Jeunesse
Ayos	Construction d'un centre de loisirs pour les jeunes ;	50 000 000	112 908 439	Programme Promotion de la culture, des sports et appui à la jeunesse	Jeunesse
Mvanga	Création et construction d'une école maternelle	25 000 000	137 908 439	Programme Amélioration de l'offre des services sociaux de base	Éducation de base
Ebeck	Construction d'un forage à l'école publique	8 000 000	145 908 439	Programme Amélioration de l'offre des services sociaux de base	Eau
Lembe	Ouverture de la route Lembe-Nyamvoudou sur 6 km		145 908 439	Programme Promotion du développement économique et protection de l'environnement	Route
Ngoubi	Construction d'un forage à Nko'o	8 000 000	153 908 439	Programme Amélioration de l'offre des services sociaux de base	Eau
Meto	Réhabilitation du forage non fonctionnel	2 500 000	156 408 439	Programme Amélioration de l'offre des services sociaux de base	Eau
Nkoloboudou 2	Construction d'un bloc de latrines à l'EP de Nkoloboudou 2	4 500 000	160 908 439	Programme Amélioration de l'offre des services sociaux de base	Assainissement
Espace urbain /Village/ Commune	Réhabilitation des routes communales	27 778 000	188 686 439	Programme Promotion du développement économique et protection de l'environnement	Route
Espace urbain /Village/ Commune	Planting de 25 arbres dans tous les établissements scolaires et CSI	4 500 000	193 186 439	Programme Promotion du développement économique et protection de l'environnement	Environnement
Yebe	Création et construction d'un centre de santé (phase 1)	24 497 125	24 497 125	Programme Amélioration de l'offre des services sociaux de base	Santé
Adoua	Extension du réseau électrique bekoro-Adoua-Mbang sur 2 km	8 000 000	32 497 125	Programme Promotion du développement économique et protection de l'environnement	Électricité
Ekok	Reprofilage de la route Tom-Ekok-loum sur 07 km	40 000 000	72 497 125	Programme Promotion du développement économique et protection de l'environnement	Route
Mebissi	Construction d'un bloc de 02 salles de classe à l'EP de Mebissi	16 500 000	88 997 125	Programme Amélioration de l'offre des services sociaux de base	Éducation de base
Tomba 1	Construction d'un bloc de 02 salles de classe à l'école primaire de Tomba 1	16 500 000	105 497 125	Programme Amélioration de l'offre des services sociaux de base	Éducation de base
Eyess	Réhabilitation du réseau électrique Ayos-Eyess sur 14 km		105 497 125	Programme Promotion du développement économique et protection de l'environnement	Électricité
Emini	Ouverture de la route Emini-Biziga sur 3 km	10 000 000	115 497 125	Programme Promotion du développement économique et protection de	Route

## Plan Communal de Développement d'Ayos

Noms des Villages	PRIORITÉS DES PRIORITÉS	COÛT	COÛT CUMULE	PROGRAMME	ACTIONS
				l'environnement	
<b>Nyabewa</b>	Construction d'un bloc de deux (02) salles de classe à l'EP de Nyabewa centre	16 500 000	131 997 125	Programme Amélioration de l'offre des services sociaux de base	Éducation de base
<b>Mbaka</b>	Extension du réseau électrique Bt Emini-Mbaka sur 17 km	50 000 000	181 997 125	Programme Promotion du développement économique et protection de l'environnement	Électricité
<b>Melan</b>	Construction d'un centre de santé intégré	60 000 000	241 997 125	Programme Amélioration de l'offre des services sociaux de base	Santé
<b>Ngolebomo</b>	Reprofilage du réseau routier Ngoubi-Ngolebomo sur 10 km	60 000 000	301 997 125	Programme Promotion du développement économique et protection de l'environnement	Route
<b>Niamvoundou</b>	Reprofilage de la route sur 17 km Nyamvoundou - Lembe	80 000 000	381 997 125	Programme Promotion du développement économique et protection de l'environnement	Route
<b>Kombo</b>	Construction d'un bloc de 02 salles de classe à l'école maternelle	18 000 000	399 997 125	Programme Amélioration de l'offre des services sociaux de base	Éducation de base
<b>Ndelle</b>	Réhabilitation et mise en fonctionnement du réseau électrique	10 000 000	409 997 125	Programme Promotion du développement économique et protection de l'environnement	Électricité
<b>Espace urbain /Village/ Commune</b>	Réhabilitation des routes communales	27 778 000	437 775 125	Programme Promotion du développement économique et protection de l'environnement	Route
<b>Espace urbain /Village/ Commune</b>	Planting de 25 arbres dans tous les établissements scolaires et CSI	4 500 000	442 275 125	Programme Promotion du développement économique et protection de l'environnement	Environnement

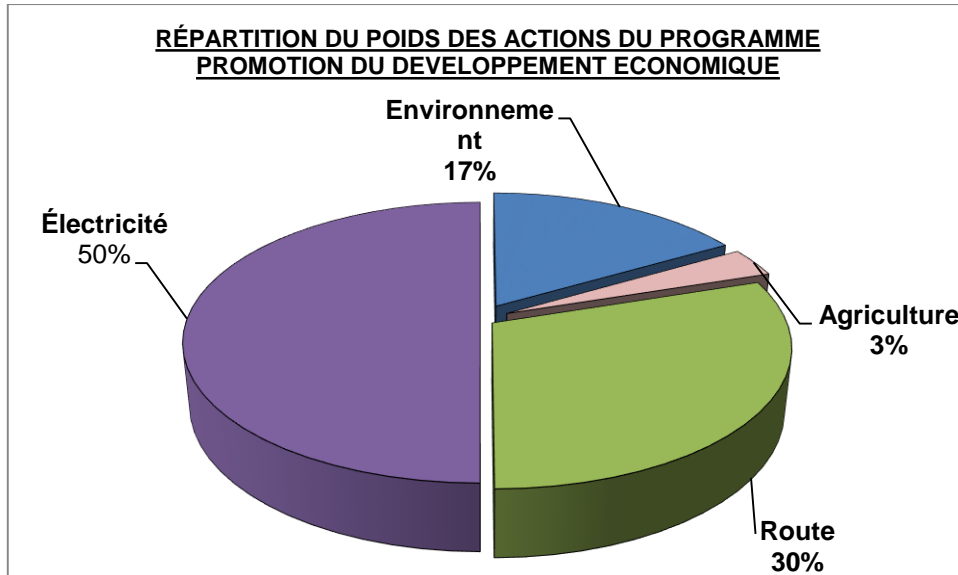
*Source : Atelier de planification du PCD Juin 2018*

De ce tableau, découle les graphiques suivants :



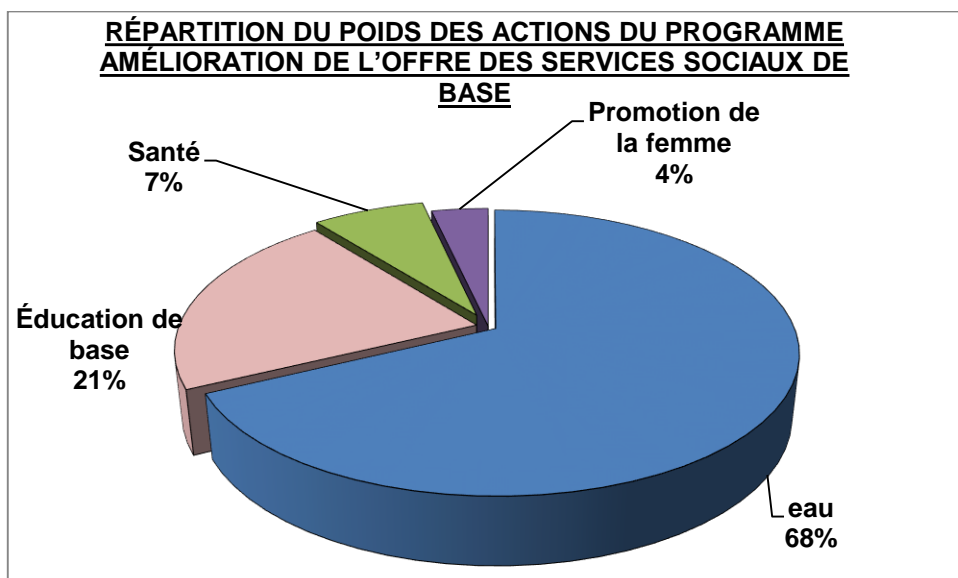
**Figure 5 :** Répartition de la proportion des programmes

Il ressort en termes d'analyse de la **figure 6** que le volet social des programmes techniques occupe une grande proportion dans le développement de la commune d'Ayos au dépend du volet économique. Ceci explique le grand intérêt des populations de ladite commune aux projets sociaux.



**Figure 6 :** Répartition du poids des actions du programme développement économique

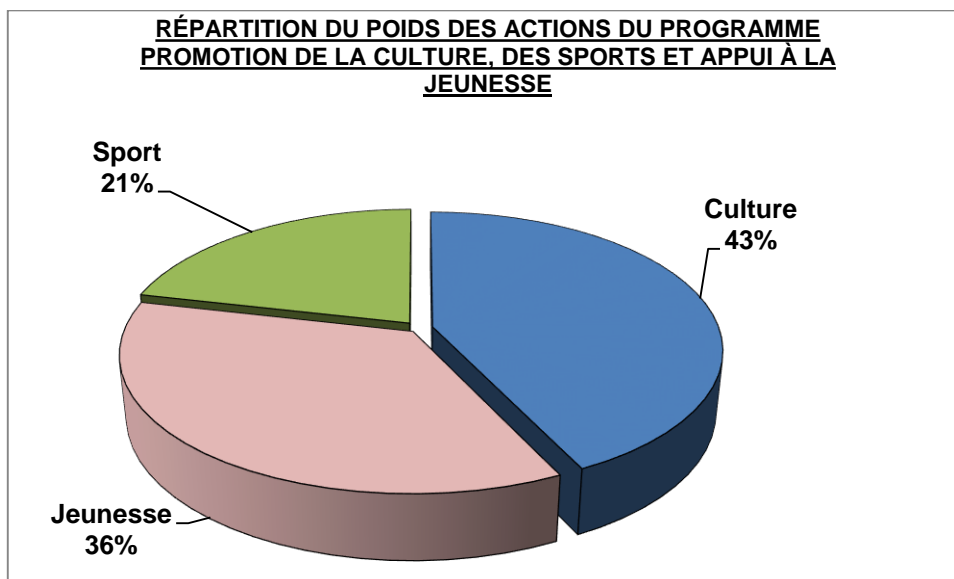
Du programme de promotion du développement économique, il ressort que l'action « électricité » constitue une priorité des populations tout comme les questions d'infrastructures routières.



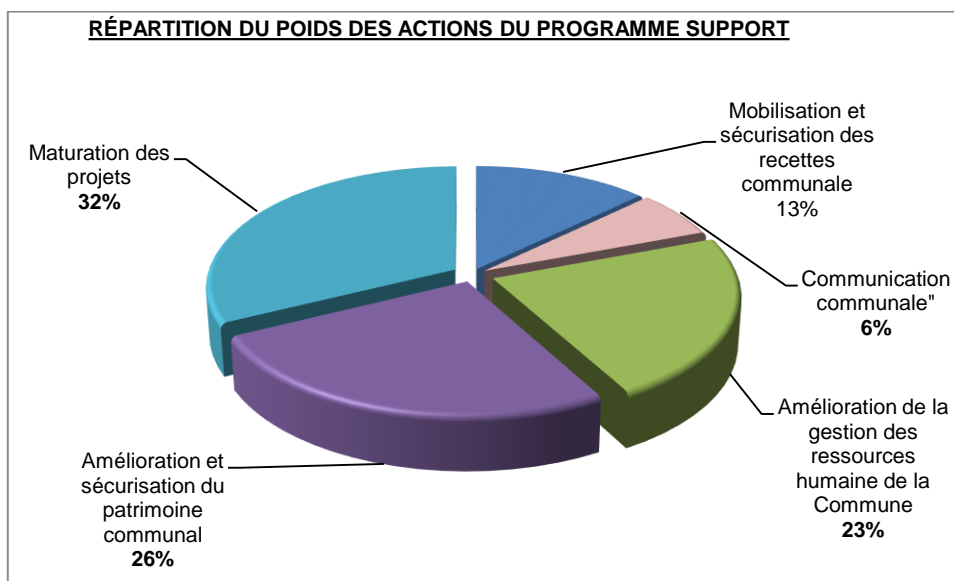
**Figure 7 :** Répartition du poids des actions du programme amélioration de l'offre des services sociaux de base

Il ressort en termes d'analyse l'action « éducation de base » dans le programme amélioration de l'offre de services sociaux de base constitue une priorité auprès des

populations dans l'ensemble. Quant à l'action « santé », elle occupe le deuxième rang des priorités.



**Figure 8 :** Répartition du poids des actions du programme promotion de la culture des sports, culture et jeunesse



**Figure 9 :** Répartition du poids des actions du programme support lié à la gouvernance

**Tableau 30 :** Calcul de l'incidence des projets

	Eau	ÉDUCATION DE BASE				Santé	Assainissement	Électricité	ROUTES			Transport
		Création école maternelle	Création école primaire	Construction salles classe	Table-bancs				Réhabilitation	Ouverture	Ouvrage d'art	
Cadre logique	173	24	6	79	910	11	28	28	347	78	14	1
Existant	86	13	48	178	4573	13	9	30	324,6	324,6	67	2
<b>TOTAL</b>	<b>259</b>	<b>37</b>	<b>54</b>	<b>257</b>	<b>5483</b>	<b>24</b>	<b>37</b>	<b>58</b>	<b>671,6</b>	<b>402,6</b>	<b>81</b>	<b>3</b>
<b>Nombre d'ouvrage à réaliser dans le programme (5ans)</b>	<b>19</b>	<b>6</b>				<b>2</b>	<b>1</b>	<b>15</b>	<b>9</b>			<b>1</b>

**Plan Communal de Développement d'Ayos**

**Tableau 31 : Synthèse de l'état de lieux et de la situation souhaitée**

Programme	Actions	Situation initiale		Situation souhaitée		Population	Norme sectorielle
		(accès initial)		(accès visé)		Cible	
		Nb	%	Nb	%		
Programme Amélioration de l'offre des services sociaux de base	Eau	- 28 puits dont (20 fonctionnels et 08 non fonctionnels) - 43 forages dont (37 fonctionnels et 06 non fonctionnels) - 03 adductions d'eau fonctionnelle, 01 non fonctionnelle	33,20%	173 points d'eau	<b>40,54%</b>	41 372	Un point d'eau potable pour 250 à 300 habitants
	Éducation de base	-24 Écoles maternelles	35,14%	Création Écoles maternelles : 13	<b>51,35%</b>	12 905	Une école à une autre distante de 6 km
		-06 Écoles primaires	88,89%	Création Écoles primaires : 48	<b>100,00%</b>	12 905	Une école à une autre distante de 6 km
		-79 Salles de classe	69,26%	Construction de salles de classe existantes : 178	<b>71,60%</b>	12 905	Une école à une autre distante de 6 km
		-910 Table-bancs	83,40%	Acquisition de Table-bancs : 4573	<b>83,51%</b>	12 905	/
	Assainissement	28	24,32%	09 latrines	<b>27,03%</b>	12 905	
	Santé	13 infrastructures sanitaires (hôpital annexe régional, district de santé, Cabinet de soins, Dispensaire et CSI)	54,17%	11 structures sanitaires	<b>62,50%</b>	41 372	01 centre de santé pour 5000 habitants et distant de 5 km
Programme Promotion du développement économique et protection de l'environnement	Électricité	30 villages électrifiés	51,72%	28 à électrifier	<b>77,59%</b>	41 372	/
	Route	324,6 km de route	48,33%	347 km	<b>49,67%</b>	41 372	/
		324,6 km de route	80,63%	78 km	<b>82,86%</b>	41 372	
		Ouvrage d'art (03 barrière de pluie, 16 ponts, 47 buses)	82,72%	14	<b>93,83%</b>	41 372	
	Transport	02 gares routières	67%	01 gare routière	<b>100%</b>	41 372	/

**Source : Source : Atelier de planification du PCD Juin 2018**

**Plan Communal de Développement d'Ayos**

**5.3.1.1. Programme Amélioration de l'offre des services sociaux de base**

Le Programme Amélioration de l'offre des services sociaux de base se décline à travers le Action « eau »

**5.3.1.1.1. Action « EAU »**

La présentation du Action eau est le suivant :

**Tableau 32 : Action eau**

<b>Programme Amélioration de l'offre des services sociaux de base:</b> Améliorer l'accès aux services sociaux de base dans les secteurs de l'éducation, de l'eau, l'assainissement et de la santé publique en 5 ans														
<b>Action "EAU": Améliorer de 33,20% à 37,07% l'accès à l'eau potable de la Commune d'ici 2023</b>														
<b>Indicateur :</b> Taux d'amélioration de l'accès à l'eau potable														
<b>Projet :</b> Construction de 19 forages dans certains villages														
<b>Secteur :</b> EAU														
Activités	Localisation	Indicateurs	Source de vérification	Responsable	2019		2020		2021		2022		2023	
					Qté	Coût	Qté	Coût	Qté	Coût	Qté	Coût	Qté	Coût
Construction d'un forage à EP Akam Engali	Espace urbain /Village/ Commune	01 forage construit	Photos -PV de réception	Chef de service technique/ CCD	1	8 000 000	0	0	0	0	0	0	0	0
Construction d'un forage à EP Nsan 1	Espace urbain /Village/ Commune	01 forage construit	Photos -PV de réception	Chef de service technique/ CCD	1	8 000 000	0	0	0	0	0	0	0	0
Construction d'un forage à Ngoun école	Espace urbain /Village/ Commune	01 forage construit	Photos -PV de réception	Chef de service technique/ CCD	1	8 000 000	0	0	0	0	0	0	0	0
Construction d'un forage équipé de Pompe à Motricité Humaine dans la localité de Koba	Espace urbain /Village/ Commune	01 forage construit	Photos -PV de réception	Chef de service technique/ CCD	1	8 709 433	0	0	0	0	0	0	0	0
Construction d'un forage équipé de Pompe à Motricité Humaine dans la localité de Nkolmveng (carrefour Endo)	Espace urbain /Village/ Commune	01 forage construit	Photos -PV de réception	Chef de service technique/ CCD	1	8 709 433	0	0	0	0	0	0	0	0
Construction d'un forage équipé de Pompe à Motricité Humaine dans la localité de Mekouma	Espace urbain /Village/ Commune	01 forage construit	Photos -PV de réception	Chef de service technique/ CCD	1	8 709 433	0	0	0	0	0	0	0	0
Construction d'un forage équipé de Pompe à Motricité Humaine dans la localité de Melane	Espace urbain /Village/ Commune	01 forage construit	Photos -PV de réception	Chef de service technique/ CCD	1	8 709 433	0	0	0	0	0	0	0	0
Construction d'un forage équipé de Pompe à	Espace urbain /Village/	01 forage construit	Photos	Chef de service	1	8 709 433	0	0	0	0	0	0	0	0

## Plan Communal de Développement d'Ayos

**Programme Amélioration de l'offre des services sociaux de base:** Améliorer l'accès aux services sociaux de base dans les secteurs de l'éducation, de l'eau, l'assainissement et de la santé publique en 5 ans

**Action "EAU": Améliorer de 33,20% à 37,07% l'accès à l'eau potable de la Commune d'ici 2023**

**Indicateur :** Taux d'amélioration de l'accès à l'eau potable

**Projet :** Construction de 19 forages dans certains villages

**Secteur :** EAU

Activités	Localisation	Indicateurs	Source de vérification	Responsable	2019		2020		2021		2022		2023	
					Qté	Coût	Qté	Coût	Qté	Coût	Qté	Coût	Qté	Coût
Motricité Humaine à l'école publique d'Atong	Commune		-PV de réception	technique/ CCD										
Construction d'un forage équipé de Pompe à Motricité Humaine à l'école publique de Mbang	Espace urbain /Village/ Commune	01 forage construit	-Photos -PV de réception	Chef de service technique/ CCD	1	8 709 433	0	0	0	0	0	0	0	0
Construction d'un forage positif équipé d'une pompe à motricité humaine au village Ndélé dans la commune d'Ayos	Espace urbain /Village/ Commune	01 forage construit	-Photos -PV de réception	Chef de service technique/ CCD	1	8 638 985	0	0	0	0	0	0	0	0
Construction d'un forage à la chefferie	Nsan 2	01 forage construit	-Photos -PV de réception	Chef de service technique/ CCD	0	0	1	8 000 000	0	0	0	0	0	0
Construction d'un forage à l'école publique	Ngoun 2	01 forage construit	-Photos -PV de réception	Chef de service technique/ CCD	0	0	1	8 000 000	0	0	0	0	0	0
Construction d'un forage à la mission catholique	Akam Engali	01 forage construit	-Photos -PV de réception	Chef de service technique/ CCD	0	0	1	8 000 000	0	0	0	0	0	0
Construction d'un forage à Akam	Abeng Nnam	01 forage construit	-Photos -PV de réception	Chef de service technique/ CCD	0	0	0	0	1	8 000 000	0	0	0	0
Construction d'un forage à la chefferie	Koba	01 forage construit	-Photos -PV de réception	Chef de service technique/ CCD	0	0	0	0	1	0	0	0	0	0
Construction d'un forage à la chefferie	Ngoun 1	01 forage construit	-Photos -PV de réception	Chef de service technique/ CCD	0	0	0	0	1	8 000 000	0	0	0	0
Construction d'un forage à Olembe centre	Olembe	01 forage construit	-Photos -PV de réception	Chef de service technique/ CCD	0	0	0	0	0	0	0	0	0	0
Construction d'un forage à l'école publique	Ebeck	01 forage construit	-Photos -PV de réception	Chef de service technique/ CCD	0	0	0	0	0	0	0	0	1	8 000 000
Construction d'un forage à Nko'o	Ngoubi	01 forage construit	-Photos -PV de réception	Chef de service technique/ CCD	0	0	0	0	0	0	0	0	1	8 000 000
Réhabilitation du forage non fonctionnel	Meto	01 forage réhabilité	-Photos -PV de réception	Chef de service technique/ CCD	0	0	0	0	0	0	0	0	1	2 500 000

*Source : Atelier de planification du PCD Juin 2018*

**Plan Communal de Développement d'Ayos**

**5.3.1.1.2. Action « éducation de base »**

Le tableau suivant met en exergue l'action « éducation de base » :

<b>Programme Amélioration de l'offre des services sociaux de base:</b> Améliorer l'accès aux services sociaux de base dans les secteurs de l'éducation, de l'eau, l'assainissement et de la santé publique en 5 ans														
<b>Action "Éducation de base": Améliorer de 69,17% à 70,41% la capacité d'accueil (Infrastructures et équipement) dans les établissements scolaires de la Commune d'ici 2023</b>														
<b>Indicateur :</b> Taux d'amélioration de la capacité d'accueil (Infrastructures et équipements) dans les établissements scolaires														
<b>Projet 101 :</b> Construction de 01 bloc de 02 salles de classe dans 01 école publique														
<b>Secteur :</b> Éducation de base														
Activités	Localisation	Indicateurs	Source de vérification	Responsable	2019		2020		2021		2022		2023	
					Qté	Coût	Qté	Coût	Qté	Coût	Qté	Coût	Qté	Coût
Construction d'un bloc de deux salles de classe à EP de Tomba	Espace urbain /Village/ Commune	01 bloc de 02 salles construites	-Photos de réception	de Chef de service technique/ CCD	1	16 500 000	0	0	0	0	0	0	0	0
Équipement d'un bloc de deux salles de classe à l'EP de Tomba	Espace urbain /Village/ Commune	01 bloc de 02 salles équipées	-Photos de réception	de Chef de service technique/ CCD	1	1 570 000	0	0	0	0	0	0	0	0
Construction de 02 salles de classe à l'EP de Kombo	Espace urbain /Village/ Commune	01 bloc de 02 salles construites	-Photos de réception	de Chef de service technique/ CCD	1	16 500 000	0	0	0	0	0	0	0	0
Construction d'un bloc de deux salles de classe à l'EP de Nyamvoudou	Espace urbain /Village/ Commune	01 bloc de 02 salles construites	-Photos de réception	de Chef de service technique/ CCD	1	16 500 000	0	0	0	0	0	0	0	0
Équipement d'un bloc de deux salles de classe à EP Kombo	Espace urbain /Village/ Commune	01 bloc de 02 salles équipées	-Photos de réception	de Chef de service technique/ CCD	1	1 570 000	0	0	0	0	0	0	0	0
Équipement d'un bloc de deux salles de classe à EP Nyamvoudou	Espace urbain /Village/ Commune	01 bloc de 02 salles équipées	-Photos de réception	de Chef de service technique/ CCD	1	1 570 000	0	0	0	0	0	0	0	0
Création et construction d'une école maternelle	Mvanga	01 école construite	-Photos de réception	de Chef de service technique/ CCD	0	0	0	0	0	0	0	0	1	25 000 000

**Tableau 33 :** Action « éducation de base »

**Plan Communal de Développement d'Ayos**

**5.3.1.1.3. Action « assainissement »**

L'action « assainissement » est résumé dans la matrice ci-après :

<b>Programme Amélioration de l'offre des services sociaux de base:</b> Améliorer l'accès aux services sociaux de base dans les secteurs de l'éducation, de l'eau, l'assainissement et de la santé publique en 5 ans														
<b>Action "Assainissement": Améliorer de 24,32% à 27,03% l'accès à l'eau potable de la Commune d'ici 2023</b>														
<b>Indicateur :</b> Augmentation du taux d'accès aux services des transports														
<b>Projet :</b> Construction d'un bloc de latrines														
<b>Secteur :</b> Énergie électrique														
Activités	Localisation	Indicateurs	Source de vérification	Responsable	2019		2020		2021		2022		2023	
					Qté	Coût	Qté	Coût	Qté	Coût	Qté	Coût	Qté	Coût
Construction d'un bloc de latrines à l'EP de Nkoloboudou 2	Nkoloboudou 2	01 bloc de latrines construit	-Photos -PV de réception	Chef de service technique/ CCD	0	0	0	0	0	0	0	0	1	4 500 000

**Tableau 34 : Action « Assainissement »**

**5.3.1.1.3. Action « Santé »**

<b>Programme Amélioration de l'offre des services sociaux de base:</b> Améliorer l'accès aux services sociaux de base dans les secteurs de l'éducation, de l'eau, l'assainissement et de la santé publique en 5 ans														
<b>Action "Santé": Améliorer de 54,17% à 54,17% la couverture sanitaire de la Commune d'ici 2023</b>														
<b>Indicateur :</b> Taux d'amélioration de la couverture sanitaire de la Commune														
<b>Projet :</b> Construction d'un centre de santé intégré dans un village														
<b>Secteur :</b> Santé Publique														
Activités	Localisation	Indicateurs	Source de vérification	Responsable	2019		2020		2021		2022		2023	
					Qté	Coût	Qté	Coût	Qté	Coût	Qté	Coût	Qté	Coût
Équipement du CSI de Nnemeyong	Espace urbain /Village/ Commune	01 CSI équipé	-Photos -PV de réception	Chef de service technique/ CCD	1	16 500 000								

**Plan Communal de Développement d'Ayos**

**5.3.1.2. Programme Technique Promotion de la culture, des sports et appui à la jeunesse**

Ce programme comme son libellé l'indique se décompose en trois (03) actions comme suit :

**5.3.1.2.1. Action 1 : Culture**

**Tableau 35 : Action « Culture »**

<b>Promotion de la culture, des sports et appui à la jeunesse</b>														
<b>Action "Culture"</b>														
Activités	Localisation	Indicateurs	Source de vérification	Responsable	2019		2020		2021		2022		2023	
					Qté	Coût	Qté	Coût	Qté	Coût	Qté	Coût	Qté	Coût
Construction d'un foyer culturel à Nsan 2	ESPACE URBAIN	01 foyer construit	-Photos -PV de réception	Chef de service technique/ CCD	0	0	1	10 000 000	0	0	0	0	0	0
Appui à l'organisation du festival "Festi-Kanga"	Ayos	01 festival organisé	-Photos -Rapport	Chef de service technique/ CCD	0	0	0	0	1	5 000 000	0	0	0	0
Aménagement et équipement de la bibliothèque municipale	Ayos	01 bibliothèque construite	-Photos -PV de réception	Chef de service technique/ CCD	0	0	0	0	0	0	1	10 000 000	0	0
Construction du monument Jamot	Ayos	01 monument construit	-Photos -PV de réception	Chef de service technique/ CCD	0	0	0	0	0	0	1	5 000 000	0	0
Construction d'un centre de fabrication d'instruments de musique patrimoniaux	Ayos	01 centre de fabrication construit	-Photos -PV de réception	Chef de service technique/ CCD	0	0	0	0	0	0	0	0	1	20 000 000
Construction d'un foyer Culturel à Emini	Emini	01 foyer construit	-Photos -PV de réception	Chef de service technique/ CCD	0	0	0	0	0	0	0	0	1	7 500 000

**5.3.1.2.2. Action 2 : Sport et éducation civique**

**Tableau 36 : Action « Sport et éducation civique »**

<b>Promotion de la culture, des sports et appui à la jeunesse</b>														
<b>Action "Sport"</b>														
Activités	Localisation	Indicateurs	Source de vérification	Responsable	2019		2020		2021		2022		2023	
					Qté	Coût	Qté	Coût	Qté	Coût	Qté	Coût	Qté	Coût
Acquisition et aménagement d'un terrain de football à Olembe	ESPACE URBAIN	01 stade aménagé	-Photos -PV de réception	Chef de service technique/ CCD	0	0	1	10 000 000	0	0	0	0	0	0
Construction de la tribune et aménagement des aires de jeux stade municipal d'Ayos	Ayos	01 tribune construite	-Photos -PV de réception	Chef de service technique/ CCD	0	0	0	0	0	0	1	15 000 000	0	0
Aménagement des aires de jeux dans 10 écoles primaires publiques	Ayos	10 aires de jeux aménagées dans les écoles	-Photos -PV de réception	Chef de service technique/ CCD	0	0	0	0	0	0	0	0	10	10 000 000

**Plan Communal de Développement d'Ayos**

**5.3.1.2.3. Action 3 : jeunesse et éducation civique**

<b>Promotion de la culture, des sports et appui à la jeunesse</b>														
<b>Action "Jeunesse"</b>														
Activités	Localisation	Indicateurs	Source de vérification	Responsable	2019		2020		2021		2022		2023	
					Qté	Coût	Qté	Coût	Qté	Coût	Qté	Coût	Qté	Coût
Construction d'un centre multifonctionnel de promotion des jeunes à Ayos	Ayos	01 CMPJ construit	-Photos -PV de réception	Chef de service technique/ CCD	0	0	0	0	1	20 000 000	0	0	0	0
Organisation de 03 campagnes locales d'éducation civique et d'intégration nationale	Ayos	03 campagnes organisées	-Photos -Rapport	Chef de service technique/ CCD	0	0	0	0	3	5 000 000	0	0	0	0
Recensement et appui aux organisations et associations de jeunesse	Ayos	Nombre d'associations recensées et appuyées	-Rapport - Liste de présence	Chef de service technique/ CCD	0	0	0	0	0	0	0	0	1	1 500 000
Appui à la journée internationale du volontariat	Ayos	Nombre de participants	-Rapport - Liste de présence	Chef de service technique/ CCD	0	0	0	0	0	0	0	0	1	1 000 000
Construction d'un centre de loisirs pour les jeunes ;	Ayos	01 centre de loisirs construit	-Photos -PV de réception	Chef de service technique/ CCD	0	0	0	0	0	0	0	0	1	50 000 000

**Tableau 37 : Action jeunesse et éducation civique**

**Plan Communal de Développement d'Ayos**

**5.3.1.3. Programme Promotion du développement économique et protection de l'environnement**

Le Programme Promotion du développement économique et protection de l'environnement se décline à travers les Actions « énergie électrique », « route » et « habitat »

**5.3.1.3.1. Action énergie électrique**

**Tableau 38 : Action énergie électrique**

<b>Programme Promotion du développement économique et protection de l'environnement: Améliorer l'accès aux infrastructures économiques et la protection de l'environnement</b>														
<b>Action "Énergie électrique" : Améliorer de 51,72% à 67,24% l'accès à l'énergie électrique dans la Commune d'Ayos d'ici 2023</b>														
<b>Indicateur : Augmentation du taux d'accès à l'énergie électrique</b>														
<b>Projet : Extension, réhabilitation et électrification de 12 villages en BT/MT</b>														
<b>Secteur : Énergie électrique</b>														
Activités	Localisation	Indicateurs	Source de vérification	Responsable	2019		2020		2021		2022		2023	
					Qté	Coût	Qté	Coût	Qté	Coût	Qté	Coût	Qté	Coût
Extension du réseau électrique Ayos-Nebodo sur 24 km	Nebodo	Villages électrifiés sur 24 km	-Photos de réception PV	de service technique/ CCD	0	0	24 km	50 899 425	0	0	0	0	0	0
Extension du courant électrique BT carrefour cédille-Okomo sur 14 km	Atout	Village électrifiés sur 14 km	-Photos de réception PV	de service technique/ CCD	0	0	14km	60 000 000	0	0	0	0	0	0
Extension du réseau électrique de Mbang	Mbang	Nombre de kilomètre du réseau électrique étendu	-Photos de réception PV	de service technique/ CCD	1	20 179 523	0	0	0	0	0	0	0	0
Extension du réseau électrique Onono-Mbaka	Espace urbain /Village/ Commune	Nombre de kilomètre du réseau électrique étendu	-Photos de réception PV	de service technique/ CCD	1	28 000 000	0	0	0	0	0	0	0	0
Construction ligne MT monophasée : tronçon EMINI-TOMBA-ONONO	Espace urbain /Village/ Commune	Ligne MT monophasée construite	-Photos de réception PV	de service technique/ CCD	1	65 000 000	0	0	0	0	0	0	0	0
Extension du réseau électrique chefferie Mbang-Yenono sur 3 km	Mbang	Village électrifiés sur 03 km	-Photos de réception PV	de service technique/ CCD	0	0	0	0	3 km	15 000 000	0	0	0	0
Extension du réseau électrique Mbang-Nguinda Nguinda Minfolo sur 5 km	Mbang-Nguinda Minfolo	Village électrifiés sur 05 km	-Photos de réception PV	de service technique/ CCD	0	0	0	0	0	0	0	0	0	0
Réhabilitation du	Wong	Réseau électrique	-Photos	de	0	0	0	0	0	0	0	0	0	0

## Plan Communal de Développement d'Ayos

Programme Promotion du développement économique et protection de l'environnement: Améliorer l'accès aux infrastructures économiques et la protection de l'environnement														
Action "Énergie électrique" : Améliorer de 51,72% à 67,24% l'accès à l'énergie électrique dans la Commune d'Ayos d'ici 2023														
Indicateur : Augmentation du taux d'accès à l'énergie électrique														
Projet : Extension, réhabilitation et électrification de 12 villages en BT/MT														
Secteur : Énergie électrique														
Activités	Localisation	Indicateurs	Source de vérification	Responsable	2019		2020		2021		2022		2023	
					Qté	Coût	Qté	Coût	Qté	Coût	Qté	Coût	Qté	Coût
réseau électrique sur 22 km Ayos-Wong		réhabilité sur 22 km	-PV réception	de service technique/ CCD										
Extension du réseau électrique Bt Emini-Obis (Asoabang) sur 8 km	Obis	Village électrifié sur 08 km	-Photos -PV réception	de Chef service technique/ CCD	0	0	0	0	0	0	8 km	30 000 000	0	0
Réhabilitation du réseau électrique Ayos-Nsan 1 sur 11 km	Nsan 1	Réseau électrique réhabilité sur 11 km	-Photos -PV réception	de Chef service technique/ CCD	0	0	0	0	0	0	11 km	0	0	0
Électrification par installation des plaques solaires (phase 1)	Atong	Nombre de plaques solaires installées	-Photos -PV réception	de Chef service technique/ CCD	0	0	0	0	0	0	1	52 091 561	0	0
Électrification par installation des plaques solaires (phase 2)	Atong	Nombre de plaques solaires installées	-Photos -PV réception	de Chef service technique/ CCD	0	0	0	0	0	0	0	0	1	22 908 439

Source : Atelier de planification du PCD Juin 2018

**Plan Communal de Développement d'Ayos**

**5.3.1.3.2. Action Route**

**Tableau 39 : Action Route**

<b>Programme Promotion du développement économique et protection de l'environnement: Améliorer l'accès aux infrastructures économiques et la protection de l'environnement</b>														
<b>Action "Route": Améliorer de 70,56% à 71,65% l'état des routes dans la Commune d'ici 2023</b>														
<b>Indicateur : Taux d'amélioration de l'état des routes dans les villages de la Commune</b>														
<b>Projet : Reprofilage de la route Bitegue-Nyong sur 3 km</b>														
<b>Secteur : Travaux publics</b>														
Activités	Localisation	Indicateurs	Source de vérification	Responsable	2019		2020		2021		2022		2023	
					Qté	Coût	Qté	Coût	Qté	Coût	Qté	Coût	Qté	Coût
Réhabilitation piste agricole tronçon carrefour YEBE-NGOUMESSENG Chefferie – 5km	Espace urbain /Village/ Commune	<b>Nombre de piste de route réhabilitée</b>	-Rapport - Liste de présence	de Chef service technique/ CCD	5km	12 000 000	0	0	0	0	0	0	0	0
Réhabilitation de la route Mbakok-Melane-ndélé-nyabewo'o (70 km) et construction des infrastructures d'accompagnement à Olembé	Espace urbain /Village/ Commune	<b>Nombre de piste de route réhabilitée</b>	-Rapport - Liste de présence	Chef de service technique/ CCD	70 km	141 000 000	0	0	0	0	0	0	0	0
Réhabilitation des routes communales (BEKOUNGOU-NDJINGON)	Espace urbain /Village/ Commune	<b>Nombre de piste de route réhabilitée</b>	-Photos -PV de réception	Chef de service technique/ CCD	1	27 778 000	0	0	0	0	0	0	0	0
Reprofilage de la route Bitegue-Nyong sur 3 km	By	03 km de routé reprofilée	-Photos -PV de réception	de Chef service technique/ CCD	0	0	3 km	10 000 000	0	0	0	0	0	0
Ouverture de la route Lembe-Nyamvoudou sur 6 km	Lembe	06 km de route ouverte	Photos -PV de réception	de Chef service technique/ CCD	0	0	0	0	0	0	0	0	6 km	0
Acquisition et aménagement d'un terrain de football à Olembé	ESPACE URBAIN	01 stade aménagé	Photos -PV de réception	de Chef service technique/ CCD	0	0	1	10 000 000	0	0	0	0	0	0
Construction de la tribune et aménagement des aires de jeux stade municipal d'Ayos	Ayos	01 tribune construite	Photos -PV de réception	de Chef service technique/ CCD	0	0	0	0	0	0	1	15 000 000	0	0

*Source : Atelier de planification du PCD Juin 2018*

**Plan Communal de Développement d'Ayos**

**5.3.1.3.3. Action Agriculture**

**Tableau 40 : Action Agriculture**

<b>Programme Promotion du développement économique et protection de l'environnement:</b> Améliorer l'accès aux infrastructures économiques et la protection de l'environnement														
<b>Action "transport": Améliorer de 67% à 100% l'état des routes dans la Commune d'ici 2023</b>														
<b>Indicateur :</b> Taux d'amélioration de l'offre aux services des transports														
<b>Projet :</b> Construction d'un marché de produits vivriers														
<b>Secteur :</b> Agriculture et développement rural														
Activités	Localisation	Indicateurs	Source de vérification	Responsable	2019		2020		2021		2022		2023	
					Qté	Coût	Qté	Coût	Qté	Coût	Qté	Coût	Qté	Coût
Création et construction d'un marché de produits vivriers	Ayos	01 marché de produits vivriers construits	-Photos -PV de réception	Chef de service technique/ CCD	0	0	0	0	1	50 000 000	0	0	0	0

**5.3.1.3.4. Action Environnement**

**Tableau 41 : Action Environnement**

<b>Programme Promotion du développement économique et protection de l'environnement:</b> Améliorer l'accès aux infrastructures économiques et la protection de l'environnement														
<b>Action "Environnement":</b> planter des arbres dans chaque établissement scolaire et CSI														
<b>Indicateur :</b> Taux d'amélioration de l'offre aux services des transports														
<b>Projet :</b> Plantage d'arbres														
<b>Secteur :</b> Environnement et protection de la nature														
Activités	Localisation	Indicateurs	Source de vérification	Responsable	2019		2020		2021		2022		2023	
					Qté	Coût	Qté	Coût	Qté	Coût	Qté	Coût	Qté	Coût
Planting de 25 arbres dans tous les établissements scolaires et CSI	Espace urbain/ Village/ Commune	Nombre d'arbre planté	-Photos -PV de réception	Chef de service technique/ CCD	5	4 500 000	5	4 500 000	5	4 500 000	5	4 500 000	5	4 500 000

## Plan Communal de Développement d'Ayos

### 5.3.1.4. Programme Support

Le programme support est également un programme de soutien lié à la gouvernance locale, greffé au budget fonctionnement communal. Son élaboration s'appuie sur les axes de renforcement issus du diagnostic institutionnel communal. Ainsi, les Actions dudit programme sont la mobilisation et sécurisation des recettes communale, la communication communale, l'amélioration de la gestion des ressources humaine de la commune, l'amélioration et sécurisation du patrimoine communal et la maturation des projets.

#### 5.3.1.4.1- Action Mobilisation et sécurisation des recettes communale

**Tableau 42** : Action Mobilisation et sécurisation des recettes communale

<b>Programme Support :</b>														
<b>Indicateur :</b>														
<b>Action Mobilisation et sécurisation des recettes communale</b> : Améliorer de 10% à 100%, le taux mobilisation et de sécurisation des recettes propre de la Commune d'ici 2022														
<b>Indicateur</b> : Taux de mobilisation et de sécurisation des recettes propres de la Commune														
<b>Projet</b> : Élaboration et mise en œuvre d'une stratégie de mobilisation et de sécurisation des recettes propres														
Activités	Localisation	Indicateurs	Source de vérification	Responsable	2018		2019		2020		2021		2022	
					Qté	Coût	Qté	Coût	Qté	Coût	Qté	Coût	Qté	Coût
Renforcement des capacités du personnel communal sur l'utilisation de SIMBA	Ayos	Nombre et liste de personnes ayant bénéficié de la formation	-Rapport de formation du personnel formé -Liste de présence	-Secrétaire Général -RM -CCD	0	0	1	1 000 000	0	0	0	0	0	0
Mise en réseau du logiciel SIMBA entre les services du secrétariat général, de la recette municipale, des affaires financières et du cabinet du maire	Ayos	Nombre d'ordinateur mis en réseau (au moins 02)	Rapport d'activité	-Secrétaire Général -RM -CCD	1	1 500 000	0	0	0	0	0	0	0	0
Organisation semestrielle des campagnes de sensibilisation de paiement des impôts et taxes à l'endroit des contribuables	Ayos	Nombre de campagnes organisées	-Rapport de formation -Liste de présence	-Secrétaire Général -Comptable matière	1	500 000	1	500 000	1	500 000	1	500 000	1	500 000
Acquisition de 02 motos pour le recouvrement	Ayos	02 motos acquises pour le recouvrement	-Fichiers de la comptabilité matière -Facture d'achat	-Secrétaire Général	0	0	2	3000000	0	0	0	0	0	0

*Source* : Atelier de planification du PCD Juin 2018

**Plan Communal de Développement d'Ayos**

**5.3.1.4.2- Action Communication communale**

**Tableau 43 : Communication communale**

<b>Programme Support :</b>														
<b>Indicateur :</b>														
<b>Action "Communication communale" : Améliorer l'accès à l'information d'ici 2022</b>														
<b>Indicateur : Taux de visite du site web de la Commune</b>														
<b>Projet : Élaboration et mise en œuvre d'une stratégie de communication communale</b>														
Activités	Localisation	Indicateurs	Source de vérification	Responsable	2018		2019		2020		2021		2022	
					Qté	Coût	Qté	Coût	Qté	Coût	Qté	Coût	Qté	Coût
Création d'un site web	Ayos	01 site web créé et fonctionnel	Adresse (fonctionnelle) du site web	-Secrétaire Général	0	0	1	2 000 000	0	0	0	0	0	0
Création d'une cellule de communication	Ayos	01 cellule de communication créée	Organigramme opérationnel de la commune	-Secrétaire Général	0	0	0	0	1	PM	0	0	0	0

*Source : Atelier de planification du PCD Juin 2018*

**Plan Communal de Développement d'Ayos**

**5.3.1.4.3- Action Amélioration de la gestion des ressources humaine de la Commune**

**Tableau 44 : Action Amélioration de la gestion des ressources humaine de la Commune**

<b>Programme Support :</b>														
<b>Indicateur :</b>														
<b>Action Amélioration de la gestion des ressources humaine de la Commune : Améliorer la performance de la ressource humaine de la Commune d'ici 2022</b>														
<b>Indicateur : Taux d'amélioration de la gestion des ressources humaines de la Commune</b>														
<b>Projet : Élaboration et mise en œuvre de la gestion des ressources humaines</b>														
Activités	Localisation	Indicateurs	Source de vérification	Responsable	2018		2019		2020		2021		2022	
					Qté	Coût	Qté	Coût	Qté	Coût	Qté	Coût	Qté	Coût
Élaboration et adoption d'un règlement intérieur du personnel	Ayos	Un règlement intérieur élaboré et adopté	Délibération portant adoption du règlement intérieur	-Secrétaire Général -CCD	0	0	1	3 000 000	0	0		0		0
Élaboration d'un statut pour le personnel communal avec définition d'un cahier de charge.	Ayos	01 statut élaboré et disponible	Délibération portant élaboration du statut personnel communal	-Secrétaire Général -CCD	0	0	1	3 000 000	0	0	0	0	0	0
Renforcement des capacités du personnel communal en secrétariat bureautique avancée, en comptabilité matières, rédaction administrative, en archivage, sur l'utilisation du logiciel SIMBA, sur la tenue des documents administratifs	Ayos	-Nombre de formations organisées -Nombre de personnel formé	-Rapport d'activité -Liste de présence des participants	-Secrétaire Général -CCD	0	0	1	10 000 000	0	0	0	0	0	0
Renforcement des capacités du personnel sur la gestion du patrimoine communal	Ayos	-Nombre de formations organisées -Nombre de personnel formé	-Rapport d'activité -Liste de présence des participants	-Secrétaire Général -CCD	0	0	1	2 000 000	1	0	0	0	0	0
Recrutement du personnel communal à la Recette municipale	Ayos	Nombre de personnel recruté	Délibération portant recrutement du personnel	-Maire -Secrétaire Général	0	0	2	PM	0	0	0	0	0	0
Recrutement du personnel communal au service du	Ayos	01 cadre recruté au service du	Délibération portant recrutement du	-Secrétaire Général -Comptable	0	0	1	PM	0	0	0	0	0	0

## Plan Communal de Développement d'Ayos

Programme Support :														
Indicateur :														
Action Amélioration de la gestion des ressources humaine de la Commune : Améliorer la performance de la ressource humaine de la Commune d'ici 2022														
Indicateur : Taux d'amélioration de la gestion des ressources humaines de la Commune														
Projet : Élaboration et mise en œuvre de la gestion des ressources humaines														
Activités	Localisation	Indicateurs	Source de vérification	Responsable	2018		2019		2020		2021		2022	
					Qté	Coût	Qté	Coût	Qté	Coût	Qté	Coût	Qté	Coût
développement et de l'économie (01 cadre)		développement et de l'économie	personnel	matière										
Recrutement d'un personnel à même de maintenir le patrimoine communal	Ayos	Nombre de personnel recruté pour la maintenance du patrimoine communal	Délibération portant recrutement du personnel	-Secrétaire Général -Comptable matière	0	0	1	PM	0	0	0	0	0	0

*Source : Atelier de planification du PCD Juin 2018*

### 5.3.1.4.4- Action Amélioration et sécurisation du patrimoine communal

**Tableau 45 :** Action Amélioration et sécurisation du patrimoine communal

Programme Support :														
Indicateur :														
Action Amélioration et sécurisation du patrimoine communal : Améliorer de 10% à 100%, le taux mobilisation et de sécurisation des recettes propre de la Commune d'ici 2022														
Indicateur : Taux de mobilisation et de sécurisation du patrimoine de la Commune														
Projet : Élaboration et mise en œuvre d'une stratégie de sécurisation, d'acquisition et de maintenance du patrimoine communal														
Activités	Localisation	Indicateurs	Source de vérification	Responsable	2018		2019		2020		2021		2022	
					Qté	Coût	Qté	Coût	Qté	Coût	Qté	Coût	Qté	Coût
Construction d'un hôtel de ville sur une superficie de 2000 m <sup>2</sup>	Ayos	01 hôtel de ville construit	-PV de réception -Photos	-Maire -Secrétaire Général -Comptable matière	0	0	1	300 000 000	0	0	0	0	0	0
Construction d'un magasin de stockage pour le matériel durable	Ayos	01 Magasin de stockage pour le matériel durable construit	-PV de réception -Photos	-Maire -Secrétaire Général -Comptable matière	0	0	0	10 000 000	0	0	0	0	0	0
Construction d'un bloc de 06 latrines	Ayos	01 bloc de 06 latrines	-PV de réception	-Maire -Secrétaire	0	0	1	3 000 000	0	0	0	0	0	0

## Plan Communal de Développement d'Ayos

<b>Programme Support :</b>														
<b>Indicateur :</b>														
<b>Action Amélioration et sécurisation du patrimoine communal : Améliorer de 10% à 100%, le taux mobilisation et de sécurisation des recettes propre de la Commune d'ici 2022</b>														
<b>Indicateur : Taux de mobilisation et de sécurisation du patrimoine de la Commune</b>														
<b>Projet : Élaboration et mise en œuvre d'une stratégie de sécurisation, d'acquisition et de maintenance du patrimoine communal</b>														
Activités	Localisation	Indicateurs	Source de vérification	Responsable	2018		2019		2020		2021		2022	
					Qté	Coût	Qté	Coût	Qté	Coût	Qté	Coût	Qté	Coût
		construit	-Photos	Général -Comptable matière										
Acquisition de 03 armoires	Ayos	03 armoires acquises	-Fichiers de la comptabilité matière -Facture d'achat	-Maire, Secrétaire Général -Comptable matière	0	0	1	500 000	0	0	0	0	0	0
Acquisition des 100 grands classeurs	Ayos	100 grands classeurs acquis	-Fichiers de la comptabilité matière -Facture d'achat	-Maire -Secrétaire Général -Comptable matière	1	1 500 000	0	0	1	500 000 000	0	0	0	0
Acquisition de 500 fiches de détenteurs	Ayos	500 fiches de détenteurs acquis	-Fichiers de la comptabilité matière -Facture d'achat	-Maire -Secrétaire Général -Comptable matière	1	100 000	1	100 000	1	100 000	1	100 000	1	100 000
Acquisition d'un auto com par service communal	Ayos	01 auto com acquis par service	-Fichiers de la comptabilité matière -Facture d'achat	-Maire -Secrétaire Général -Comptable matière	1	1 800 000	0	0	0	0	0	0	0	0
Construction d'un hôtel communal 4 étoiles	Ayos	01 hôtel communal 4 étoiles construit	-PV de réception -Photos	-Maire -Secrétaire Général -Comptable matière	0	0	0	0	1	100 000 000	0	0	0	0

*Source : Atelier de planification du PCD Juin 2018*

## Plan Communal de Développement d'Ayos

### 5.3.1.4.5- Action maturation des projets

Ce Action est consacré à l'élaboration des études de faisabilités, pan nécessaire pour la réalisation des microprojets contenu dans nos programmes techniques (social et économique).

**Tableau 46 :** Action maturation des projets

<b>Programme Support :</b>														
<b>Indicateur :</b>														
<b>Action Maturation des projets :</b> Porter à 100%, le taux de maturation des projets soumis à l'investissement dans la Commune d'ici 2022														
<b>Indicateur :</b> Taux de maturation des projets de la Commune														
<b>Projet :</b> Élaboration des études de faisabilité de 13 microprojets communaux en 05 ans														
Activités	Localisation	Indicateurs	Source de vérification	Responsable	2018		2019		2020		2021		2022	
					Qté	Coût	Qté	Coût	Qté	Coût	Qté	Coût	Qté	Coût
Construction d'une gare routière	Ayos	Nombre d'étude de faisabilité	Rapport d'étude de faisabilité	- CCD - Service technique	0	0	1	2 000 000	0	0	0	0	0	0
Reprofilage de la route Bitegue-Nyong sur 3 km	By	Nombre d'étude de faisabilité	Rapport d'étude de faisabilité	- CCD - Service technique	0	0	1	2 000 000	0	0	0	0	0	0
Étude de faisabilité de l'extension courant électrique BT/MT dans certaines localités de la commune	Atout, Mbang, Nguinda Minfolo, Obis	Nombre d'étude de faisabilité	Rapport d'étude de faisabilité	- CCD - Service technique	0	0	1	2 000 000	0	0	0	0	0	0
Étude de faisabilité en vue de l'électrification par installation des plaques solaires	Atong	Nombre d'étude de faisabilité	Rapport d'étude de faisabilité	- CCD - Service technique	0	0	1	2 000 000	0	0	0	0	0	0
Étude de faisabilité en vue de la construction de 06 forages dans certaines localités de la commune	Akam Engali, Abeng Nnam Ngoun 1, Olembe, Ngoun 2, Nsan 2	Nombre d'étude de faisabilité	Rapport d'étude de faisabilité	- CCD - Service technique	0	0	1	2 000 000	0	0	0	0	0	0

*Source :* Atelier de planification du PCD Juin 2018

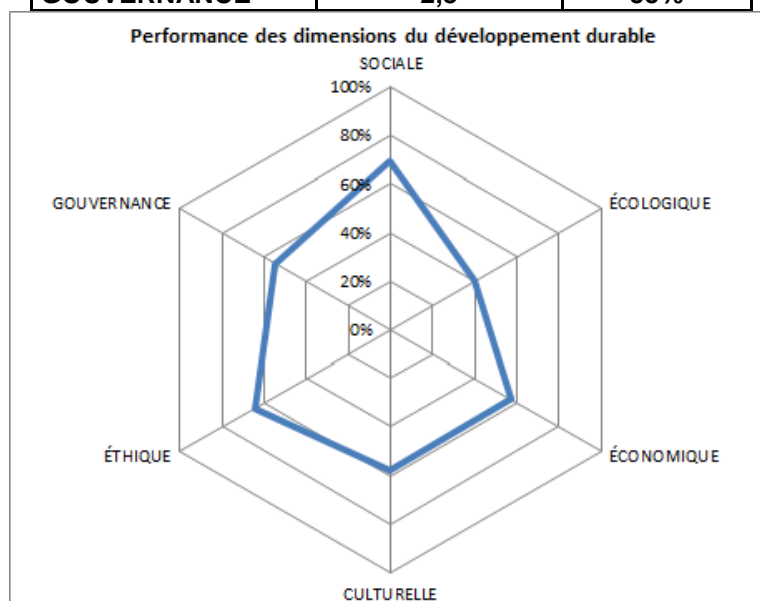
#### **5.4. Analyse évaluative des programmes par rapport à l'atteinte des ODD**

Les programme « Amélioration de l'offre des services sociaux de base » et « Promotion du développement économique et protection de l'environnement » et un programme « support ». En ce qui concerne le programme à caractère social, il comporte treize (13) projets et est dominé par les Actions « eau », « éducation de base » et « assainissement ». Quant au Programme Promotion du développement économique et protection de l'environnement, il comporte douze (12) microprojets et est dominé par les Actions « Route », « agriculture », « transport » et « énergie électrique ». Pour le programme support ayant pour point d'ancrage les axes de renforcement du diagnostic institutionnel communal, il comporte vingt et un (21) microprojets centrés sur les ressources humaines, matérielles, financières et la gestion des relations ainsi que sur la maturation des projets.

Sur la base de ces programmes, il s'est agi de faire une analyse évaluative par rapport à l'atteinte des objectifs des ODD. L'outil de la grille d'analyse du développement durable (GADD) ayant servi d'appui, est un instrument de questionnement systémique axé sur six (06) dimensions (sociale, écologique, économique, culturelle, éthique et de gouvernance) qui permet d'évaluer dans quelle mesure une politique, une stratégie, un programme ou un projet favorise l'amélioration des conditions humaines.

**Tableau 47 :** Dimensions de la GADD et performance sur l'atteinte des ODD

<b>DIMENSION</b>	<b>Pondération moyenne</b>	<b>Performance moyenne</b>
<b>SOCIALE</b>	<b>2,5</b>	<b>69%</b>
<b>ÉCOLOGIQUE</b>	<b>2,0</b>	<b>40%</b>
<b>ÉCONOMIQUE</b>	<b>2,5</b>	<b>57%</b>
<b>CULTURELLE</b>	<b>2,2</b>	<b>58%</b>
<b>ÉTHIQUE</b>	<b>2,6</b>	<b>64%</b>
<b>GOVERNANCE</b>	<b>2,8</b>	<b>55%</b>



### **DIMENSION SOCIALE**

Au sens de la GADD, la dimension sociale comporte neuf (09) thèmes qui mettent en exergue le niveau de prise en compte des objectifs du développement durable pour leur atteinte. En effet, il ressort en termes d'analyse que les volets "collectivité et implication"<sup>9</sup>, "santé" et "sécuritaire" où l'on enregistre une performance respective de 47%, 62% et 63% sont des axes sur lesquels il est important d'agir. Quant à la lutte contre la pauvreté, l'accès à l'eau, l'alimentation, l'éducation, les établissements humains et le genre, il ne reste plus qu'à renforcer ces axes.

### **DIMENSION ÉCOLOGIQUE**

Six thèmes dominent la dimension écologique dans de la grille d'analyse du développement durable (écosystèmes, biodiversité, Ressources, Extrants, Usages du territoire, Changements climatiques). Pour l'atteinte des ODD, il est important d'agir sur la préservation des écosystèmes marins et littoraux, la fixation des objectifs de restauration des écosystèmes dégradés, la protection des espèces rares, menacées et à statut précaire, la caractérisation des extrants liquides, solides, et gazeux et des impacts liés à leur déversement dans l'environnement, la limitation des conflits d'usages et la réduction des émissions des gaz à effet de serre. En raison des moyens financiers insuffisants, la quantification des émissions de gaz à effet de serre, l'augmentation des puits de carbone et la compensation des émissions de gaz à effet de serre constitueront des priorités à long terme

### **DIMENSION ÉCONOMIQUE**

La production responsable, la consommation responsable, la viabilité économique, le travail, les richesses et prospérité<sup>10</sup>, l'énergie, l'entrepreneuriat et les modèles économiques sont les points qui marquent la dimension économique de la GADD. En termes d'analyse, la production responsable faisant référence à la transformation des ressources en biens et services utilisables constitue des enjeux à long terme. Quant aux richesses et à la prospérité, il est important que la commune réagisse sur l'instauration des pratiques de tourisme durable. Il ressort également que l'élimination des distorsions des modèles économiques et la soutenance des modèles économiques novateurs constituent des priorités sur lesquels une action est nécessaire pour l'atteinte des ODD.

### **DIMENSION CULTURELLE**

Elle vise à répondre aux besoins d'affirmation, d'expression, de protection et de mise en valeur de la diversité des traits culturels. Ainsi, quatre thèmes constituent celle-ci au rang desquels la transmission du patrimoine culturel, les pratiques culturelles et artistiques, la diversité culturelle et la contribution de la culture au développement. Il ressort en termes d'analyse que la

---

<sup>9</sup> (La collectivité est le milieu social où les individus se développent. Dans une perspective de développement durable, les collectivités locales devraient être cohésives, connectées, autonomes et résilientes. L'implication des individus dans leur collectivité réfère à toute forme d'occupation valorisante (dont un emploi, rémunéré ou pas)

<sup>10</sup> L'activité économique permet d'améliorer la valeur ajoutée aux ressources qu'elle transforme et met en marché sous forme de biens ou de services, ce qui devrait se traduire par une augmentation de la richesse collective. La richesse doit considérer toutes les formes de capitaux (écologiques, humains, sociaux, infrastructures). La prospérité réfère à une période de croissance globale de la richesse qui s'accompagne d'une amélioration de la qualité de vie

transmission du patrimoine culturel est faiblement pris en compte (47%) et nécessite une action dans la conservation, la restauration et la compensation du patrimoine culturel, les représentations culturelles de l'environnement, le développement de la connaissance du passé et de l'histoire et la valorisation de la diversité linguistique. La diversité culturelle est prise en compte pour évaluation de 77% et reste à renforcer. S'agissant de la contribution de la culture au développement, une priorité "d'agir" est indispensable pour l'émergence d'une industrie culturelle génératrice d'emplois et de richesse, rendre explicites les liens entre la culture, le développement, l'emploi et la prospérité économique et s'assurer d'un partage équitable des innovations issues d'acquis culturels ou de connaissances traditionnelles

### **DIMENSION ÉTHIQUE**

Elle vise à répondre aux besoins d'équité, de cohérence et d'identification à des valeurs communes. Il est souhaitable s'agissant du volet <<responsabilité>> que la commune "agisse" sur l'adoption de modes de vie durables (Transformer la société et l'environnement de manière à faciliter l'adoption de modes de vie durables, qui minimisent l'utilisation de ressources et les pollutions, tout en soutenant un développement équitable). En ce qui concerne la <<paix>>, une action il est également souhaitable qu'une action soit mener pour favoriser le sentiment de justice. Concernant la <<démarche éthique>>, développer une éthique du dialogue et favoriser l'émergence et le partage de valeurs communes sont à «conforter». Par ailleurs, une priorité à l'action devrait être accordée aux questions des finalités éthiques et la cohérence entre les actions et les valeurs

### **DIMENSION GOUVERNANCE**

Elle a pour objectif de répondre à des besoins de participation, de démocratie et de transparence, ainsi que d'efficacité des institutions. Huit (08) thèmes composent celle-ci parmi lesquels les institutions, les instruments et processus, la participation et la citoyenneté, la subsidiarité<sup>11</sup>, l'intégration locale, l'information, l'innovation et la gestion du risque et résilience. Il ressort globalement pour une performance pondérée de 55% où il est indispensable d'agir bien que l'on note que certains sont objectifs restent à «conforter» tels qu'identifier les risques, utiliser les mécanismes de communication appropriés, mettre en place des mesures de suivi et d'évaluation, rendre des comptes de façon transparente et développer des partenariats pour des performances pondérées respectives de 60%, 60%, 70%, 70% et 60%.

---

<sup>11</sup> Accorder un pouvoir d'action et de décision aux personnes et aux collectivités les plus concernées par un problème ou dans la mise en œuvre de PSPP en articulant les niveaux de décision, en respectant le principe de subsidiarité, en mutualisant les moyens d'action et en favorisant une responsabilisation des acteurs à tous les niveaux. En affectant les ressources nécessaires et en renforçant les capacités institutionnelles et humaines.

**Plan Communal de Développement d'Ayos**

ODD	Libellé	Niveau de réponse aux ODD
ODD 1	Éliminer la pauvreté sous toutes ses formes et partout dans le monde	62%
ODD 2	Éliminer la faim, assurer la sécurité alimentaire, améliorer la nutrition et promouvoir une agriculture durable	60%
ODD 3	Donner aux individus les moyens de vivre une vie saine et promouvoir le bien-être de tous à tous les âges	61%
ODD 4	Veiller à ce que tous puissent suivre une éducation de qualité dans des conditions d'équité et promouvoir les possibilités d'apprentissage tout au long de la vie	64%
ODD 5	Réaliser l'égalité des sexes et autonomiser toutes les femmes et les filles	64%
ODD 6	Garantir l'accès de tous à des services d'approvisionnement en eau et d'assainissement et assurer une gestion durable des ressources en eau	58%
ODD 7	Garantir l'accès de tous à des services énergétiques fiables, durables et modernes, à un coût abordable	57%
ODD 8	Promouvoir une croissance économique soutenue, partagée et durable, le plein emploi productif et un travail décent pour tous	59%
ODD 9	Mettre en place une infrastructure résiliente, promouvoir une industrialisation durable qui profite à tous et encourager l'innovation	54%
ODD 10	Réduire les inégalités entre les pays et en leur sein	62%
ODD 11	Faire en sorte que les villes et les établissements humains soient ouverts à tous, sûrs, résilients et durables	59%
ODD 12	Instaurer des modes de consommation et de production durables	54%
ODD 13	Prendre d'urgence des mesures pour lutter contre les changements climatiques et leurs répercussions (en tenant compte des accords conclus par la Conférence des parties à la Convention-cadre des Nations Unies sur les changements climatiques)	52%
ODD 14	Conserver et exploiter de manière durable les océans, les mers et les ressources marines aux fins du développement durable	50%
ODD 15	Préserver et remettre en état les écosystèmes terrestres, en veillant à les exploiter de façon durable, gérer durablement les forêts, lutter contre la désertification, enrayer et inverser le processus de Dégradation des sols et mettre fin à l'appauvrissement de la biodiversité	51%
ODD 16	Promouvoir l'avènement de sociétés pacifiques et ouvertes aux fins du développement durable, assurer à tous l'accès à la justice et mettre en place, à tous les niveaux, des institutions efficaces, responsables et ouvertes	60%
ODD 17	Revitaliser le partenariat mondial au service du développement durable et renforcer les moyens d'application de ce partenariat	55%

**Tableau 48** : Réponse de la GADD sur l'atteinte des ODD

## Plan Communal de Développement d'Ayos

### 5.5. Planification opérationnelle

#### 5.5.1. Cadre de Dépenses à Moyen Terme (CDMT) des projets prioritaires

Un cadre de dépense à moyen terme marque le plan communal de développement d'Ayos.

##### 5.5.1.1. Cadre de Dépenses à Moyen Terme (CDMT) des projets prioritaires

Avec pour référentiel les projets prioritaires des villages, l'élaboration du CDMT a pour critère l'urgence entendue commune une action impérative, la continuité qui renvoie à l'achèvement des projets en cours dans la Commune et les projets dont les études sont disponibles, l'autonomie, la participation et la complexité.

**Tableau 49** : CDMT des projets prioritaires

ACTIONS	Intitule du projet	Localisation	Indicateurs de résultat	Période			RESSOURCES FINANCIÈRES			Cout Total
				2019	2 020	2 021	Part commune	Autres contributions		
								Partenaire	Montant	
Éducation de base	Construction d'un bloc de deux salles de classe	EP de Tomba	02 salles de classe construite	16 500 000	0	0	0	MINEDUB	16 500 000	16 500 000
	Équipement d'un bloc de deux salles de	EP de Tomba	02 salles de classe équipée	1 570 000	0	0	0	MINEDUB	1 570 000	1 570 000
Enseignements secondaires	Équipement des laboratoires en kit de micro science au lycée bilingue d'Ayos	Ayos	01 laboratoire équipé	3 000 000	0	0	0	MINESEC	3 000 000	3 000 000
Développement local	Construction d'un forage équipé de PMH	Akam Engali	01 forage construit	8 000 000	0	0	0	MINDDEVE L	8 000 000	8 000 000
	Construction d'un forage équipé de PMH	Nsan 1	01 forage construit	8 000 000	0	0	0	MINDDEVE L	8 000 000	8 000 000
	Construction d'un forage équipé de PMH	Ngoun école	01 forage construit	8 000 000	0	0	0	MINDDEVE L	8 000 000	8 000 000
	Équipement d'un bloc de 02 salles de classe	EP Kombo	02 salles de classe équipée	1 570 000	0	0	0	MINDDEVE L	1 570 000	1 570 000
	Construction d'un forage équipé de PMH	EP Niamvoudou	01 forage construit	8 000 000	0	0	0	MINDDEVE L	8 000 000	8 000 000
	Extension électrification rural Onono-Mbaka	Onono Mbaka	Village électrifié	28 000 000	0	0	0	MINDDEVE L	28 000 000	28 000 000
	Construction d'un bloc de 02 salles de classe	EP Kombo	02 salles de classe construite	16 500 000	0	0	0	MINDDEVE L	16 500 000	16 500 000
	Construction d'un bloc de 02 salles de classe	Niamvoudou	02 salles de classe construite	16 500 000	0	0	0	MINDDEVE L	16 500 000	16 500 000
	Équipement du CSI de Nnemeyong	Nnemeyong	01 CSI équipé	11 860 000	0	0	0	MINDDEVE L	11 860 000	11 860 000
Agriculture	Réhabilitation piste agricole tronçon carrefour YEBE-NGOUMESSENG Chefferie – 5KM	Yebe	Piste agricole réhabilité	12 000 000	0	0	0	MINADER	12 000 000	12 000 000
Énergie électrique	Construction ligne MT monophasée : tronçon EMINI-	Emini	Village électrifié en MT	65 000 000	0	0	0	MINEE	65 000 000	65 000 000

### Plan Communal de Développement d'Ayos

ACTIONS	Intitule du projet	Localisation	Indicateurs de résultat	Période			RESSOURCES FINANCIÈRES			Cout Total
				2019	2 020	2 021	Part commune	Autres contributions		
								Partenaire	Montant	
	TOMBA-ONONO									
Eau	Construction d'une Adduction d'eau potable	Nnemeyong	01 adduction d'eau construite	40 000 000	0	0	0	MINEE	40 000 000	40 000 000
Travaux publics	Réhabilitation de la route Mbakok-Melane-ndélé-Nyabewo'o(70 km) et construction des infrastructures d'accompagnement à Olemb	Olembé	70 km de route réhabilitée	141 000 000	0	0	0	MINTP	141 000 000	141 000 000
	Réhabilitation des routes communales (BEKOUNGOU-NDJINGON)	Bekoungou	Nombre de kilomètre de route réhabilitée	27 778 000	0	0	0	MINTP	27 778 000	27 778 000
Affaires sociales	Appuis en appareillage aux populations vulnérables	Ayos	Nombre d'appareil	1 500 000	0	0	0	MINAS	1 500 000	1 500 000
Eau	Construction d'un forage à la chefferie	Nsan 2	01 forage construit	0	8 000 000	0	8 000 000	0	0	8 000 000
Culture	Construction d'un foyer culturel à Nsan 2	ESPACE URBAIN	01 foyer construit	0	10 000 000	0	10 000 000	MINDDEVE L	10 000 000	10 000 000
Sport	Acquisition et aménagement d'un terrain de football à Olembé	ESPACE URBAIN	01 stade aménagé	0	10 000 000	0	10 000 000	MINDDEVE L	10 000 000	10 000 000
Eau	Construction d'un forage à l'école publique	Ngoun 2	01 forage construit	0	8 000 000	0	8 000 000	0	0	8 000 000
Électricité	Extension du réseau électrique Ayos-Nebodo sur 24 km	Nebodo	Villages électrifiés sur 24 km	0	50 899 425	0	50 899 425	0	0	50 899 425
Eau	Construction d'un forage à la mission catholique	Akam Engali	01 forage construit	0	8 000 000	0	8 000 000	0	0	8 000 000
Route	Reprofilage de la route Bitegue-Nyong sur 3 km	By	03 km de routé reprofilée	0	10 000 000	0	10 000 000	0	0	10 000 000
Électricité	Extension du courant électrique BT carrefour cédille-Okomo sur 14 km	Atout	Village électrifiés sur 14 km	0	60 000 000	0	60 000 000	MINDDEVE L	60 000 000	60 000 000
Agriculture	Création et construction d'un marché de produits vivriers	Ayos	01 marché de produits vivriers construits	0	0	50 000 000	50 000 000	MINDDEVE L	50 000 000	50 000 000
Jeunesse	Construction d'un centre multifonctionnel de promotion des jeunes à Ayos	Ayos	01 CMPJ construit	0	0	20 000 000	20 000 000	MINDDEVE L	20 000 000	20 000 000
Culture	Appui à l'organisation du festival "Festi-Kanga"	Ayos	01 festival organisé	0	0	5 000 000	5 000 000	MINDDEVE L	5 000 000	5 000 000
Jeunesse	Organisation de 03 campagnes locales d'éducation civique et d'intégration nationale	Ayos	03 campagnes organisées	0	0	5 000 000	5 000 000	MINDDEVE L	5 000 000	5 000 000
Eau	Construction d'un forage à Akam	Abeng Nnam	01 forage construit	0	0	8 000 000	8 000 000	0	0	8 000 000
Eau	Construction d'un forage à la chefferie	Koba	01 forage construit	0	0	0	0	0	0	-
Électricité	Extension du réseau électrique	Mbang	Village électrifiés	0	0	15 000 000	0	MINDDEVE	15 000 000	15 000 000

**Plan Communal de Développement d'Ayos**

ACTIONS	Intitule du projet	Localisation	Indicateurs de résultat	Période			RESSOURCES FINANCIÈRES			Cout Total
				2019	2 020	2 021	Part commune	Autres contributions		
								Partenaire	Montant	
	chefferie Mbang-Yenono sur 3 km		sur 03 km					L		
<b>Eau</b>	Construction d'un forage à la chefferie	Ngoun 1	01 forage construit	0	0	8 000 000	8 000 000	0	0	<b>8 000 000</b>
<b>Électricité</b>	Extension du réseau électrique Mbang-Nguinda Minfolo sur 5 km	Nguinda Minfolo	Village électrifiés sur 05 km	0	0	40 000 000	40 000 000	0	0	<b>40 000 000</b>
<b>Eau</b>	Construction d'un forage à Olembe centre	Olembe	01 forage construit	0	0	8 000 000	8 000 000	0	0	<b>8 000 000</b>
				<b>414 778 000</b>	<b>164 899 425</b>	<b>159 000 000</b>	<b>308 899 425</b>	<b>-</b>	<b>175 000 000</b>	<b>323 899 425</b>

*Source : Atelier de planification du PCD Juin 2018*

**5.5.1.2. Cadre sommaire de gestion environnementale et social du CDMT**

Le tableau ci-dessous présente les Principaux Impacts Socio-environnementaux Potentiels ainsi que les mesures d'atténuations dans les projets suivants :

- Projets de construction (écoles, salles de classe, centre de santé, maisons de la femme...)
- Projets hydrauliques et électrique (forages, électrification)
- Projets de construction ou de réhabilitation des pistes rurales ; système d'adduction d'eau potable.

**Principaux impacts socio-environnementaux potentiels (principaux impacts positifs, impacts négatifs)**

**Tableau 50 :** Principaux Impacts Socio-environnementaux Potentiels (Principaux impacts positifs, impacts négatifs)

Les mesures d'optimisation ou d'atténuation envisageables pour la réalisation des projets retenus dans le cadre de la mise en œuvre du PCD d'Ayos sont les suivantes :

**Principaux impacts sociaux positifs et mesures d'optimisation sur les projets de construction, projets hydrauliques et électriques, ou réhabilitation des pistes rurales, du CDMT**

TYPE DE PROJET	PRINCIPAUX IMPACTS SOCIAUX POSITIFS	MESURES D'OPTIMISATION
<b>PROJETS DE CONSTRUCTION</b>		
<ul style="list-style-type: none"> <li>• Construction d'un bloc de deux salles de classe à l'EP MBAKA</li> <li>• Construction d'un bloc de deux salles de classe à l'EP de Mbissi</li> <li>• Construction d'un bloc de deux salles de classe à l'EP de NGOUMESSENG</li> <li>• Construction d'un bloc de 02 logements d'astreinte à l'EP de Nnemeyong</li> <li>• Construction d'un bloc de deux salles de classe avec bureau du Directeur à la SAR/SM d'Ayos</li> </ul>	<ul style="list-style-type: none"> <li>• Amélioration des revenus dans la zone du projet</li> <li>• Augmentation de la capacité d'accueil de l'établissement ;</li> <li>• Amélioration des conditions d'éducation des jeunes ;</li> <li>• Augmentation du taux de scolarisation d</li> </ul>	<ul style="list-style-type: none"> <li>• Recruter le personnel sur une base concurrente et transparente ;</li> <li>• Privilégier le recrutement des locaux dans la main d'œuvre à mobiliser, utiliser la technique HIMO</li> <li>• Construction des rampes d'accès</li> <li>• Construction des toilettes modernes</li> <li>• Équiper en lits, moustiquaires les dortoirs</li> <li>• Aménager une salle de réception</li> </ul>
<b>PROJETS HYDRAULIQUES ET ÉLECTRIQUE</b>		
<ul style="list-style-type: none"> <li>• Construction d'un forage à la chefferie</li> <li>• Construction d'un forage à l'école publique</li> <li>• Construction de forage équipé d'une PMH à NKOLBEKONE</li> <li>• Construction de forage équipé d'une PMH à Biyem</li> <li>• Construction de forage équipé d'une PMH à Mbakok (Olinga come)</li> <li>• Construction de forage équipé d'une PMH à Biyem (église Adventiste de Biyem)</li> </ul>	<ul style="list-style-type: none"> <li>• Facilitation l'accès à l'eau potable des populations de la commune ;</li> <li>• Réduction le taux d'infection de maladies d'origine hydrique ;</li> </ul>	<ul style="list-style-type: none"> <li>• Construction des puits perdus</li> <li>• Construction d'anti bourbier</li> <li>• Construction d'une aire d'assainissement</li> <li>• Élire un comité de gestion de l'ouvrage</li> </ul>

### Plan Communal de Développement d'Ayos

TYPE DE PROJET	PRINCIPAUX IMPACTS SOCIAUX POSITIFS	MESURES D'OPTIMISATION
<ul style="list-style-type: none"> <li>• Construction de forages</li> <li>• Construction d'un forage à la mission catholique</li> <li>• Construction d'un forage à Akam</li> <li>• Construction d'un forage à la chefferie</li> </ul>		
<ul style="list-style-type: none"> <li>• Extension du réseau électrique Ayos-Nebodo sur 24 km</li> <li>• Extension du courant électrique BT carrefour cédille-Okomo sur 14 km (phase 1)</li> <li>• Extension du courant électrique BT carrefour cédille-Okomo sur 14 km (phase 2)</li> <li>• Extension du réseau électrique chefferie Mbang-Yenono sur 3 km</li> <li>• Extension du réseau électrique Mbang-Nguinda Minfolo sur 5 km (phase 1)</li> </ul>	<ul style="list-style-type: none"> <li>• Facilitation l'accès à l'énergie électrique des populations de la commune ;</li> <li>• Possibilité d'abonnement ou connexion au réseau électrique</li> <li>• Réduction de l'utilisation des sources d'énergie alternative</li> </ul>	
<b><u>PROJETS DE CONSTRUCTION, D'OUVERTURE OU DE RÉHABILITATION DES ROUTES RURALES</u></b>		
<ul style="list-style-type: none"> <li>• Réhabilitation de deux tronçons de routes en terre - tronçon 1 Meto'o- Lembe 11.8 km : tronçon 2 Carrefour Tom-Ebeck</li> <li>• Réhabilitation de la piste agricole d'Obis</li> <li>• Reprofilage de la route Bitegue-Nyong sur 3 km</li> </ul>	<ul style="list-style-type: none"> <li>• Amélioration des voies de communication</li> <li>• Amélioration d'évacuation des personnes et des biens</li> <li>• Faciliter la bonne circulation des populations</li> </ul>	<ul style="list-style-type: none"> <li>• Recruter le personnel sur une base concurrente et transparente ;</li> <li>• Privilégier le recrutement des locaux dans la main d'œuvre à mobiliser, utiliser la technique HIMO</li> </ul>

### **Principaux impacts sociaux négatifs et mesures d'atténuation sur les projets de construction, projets hydrauliques et électriques, ou réhabilitation des pistes rurales, du CDMT**

TYPE DE PROJET	PRINCIPAUX IMPACTS SOCIAUX NÉGATIFS	MESURES D'ATTÉNUATION
<b><u>PROJETS DE CONSTRUCTION</u></b>		
<ul style="list-style-type: none"> <li>• Construction d'un bloc de deux salles de classe à l'EP MBAKA</li> <li>• Construction d'un bloc de deux salles de classe à l'EP de Mebissi</li> <li>• Construction d'un bloc de deux salles de classe à l'EP de NGOUMESSENG</li> <li>• Construction d'un bloc de 02 logements d'astreinte à l'EP de Nnemeyong</li> <li>• Construction d'un bloc de deux salles de classe avec bureau du Directeur à la SAR/SM d'Ayos</li> </ul>	<ul style="list-style-type: none"> <li>• Risques de détournement des fonds au sein des comités de gestion pour les infrastructures communautaires</li> <li>• Conflits liés à l'utilisation, et à la non pérennisation des ouvrages</li> <li>• Risque d'insécurité pour les personnes et les biens</li> </ul>	<ul style="list-style-type: none"> <li>• Sécuriser les fonds dans une institution bancaire</li> <li>• Renforcer les capacités des membres des comités de gestion sur la bonne gouvernance ;</li> <li>• Mettre en place un système de contrôle des fonds</li> <li>• Mettre des panneaux de signalisation dans les chantiers ;</li> <li>• Respecter les règles de sécurité.</li> </ul>
<b><u>PROJETS HYDRAULIQUES ET ÉLECTRIQUE</u></b>		
<ul style="list-style-type: none"> <li>• Construction d'un forage à la chefferie</li> <li>• Construction d'un forage à l'école publique</li> <li>• Construction de forage équipé d'une PMH à NKOLBEKONE</li> </ul>	<ul style="list-style-type: none"> <li>• Risques de détournement des fonds au sein des comités de gestion pour les infrastructures communautaires</li> <li>• Conflits liés à l'utilisation, et à la non</li> </ul>	<ul style="list-style-type: none"> <li>• Sécuriser les fonds dans une institution bancaire</li> <li>• Renforcer les capacités des membres des comités de gestion sur la bonne gouvernance ;</li> <li>• Mettre en place un système de contrôle des fonds</li> </ul>

### Plan Communal de Développement d'Ayos

TYPE DE PROJET	PRINCIPAUX IMPACTS SOCIAUX NÉGATIFS	MESURES D'ATTÉNUATION
<ul style="list-style-type: none"> <li>• Construction de forage équipé d'une PMH à Biyem</li> <li>• Construction de forage équipé d'une PMH à Mbakok (Olinga come)</li> <li>• Construction de forage équipé d'une PMH à Biyem (église Adventiste de Biyem)</li> <li>• Construction de forages</li> <li>• Construction d'un forage à la mission catholique</li> <li>• Construction d'un forage à Akam</li> <li>• Construction d'un forage à la chefferie</li> </ul>	<p>pérennisation des ouvrages</p> <p>Risque d'insécurité pour les personnes et les biens</p>	<ul style="list-style-type: none"> <li>• Mettre des panneaux de signalisation dans les chantiers ;</li> <li>• Respecter les règles de sécurité.</li> </ul>
<ul style="list-style-type: none"> <li>• Extension du réseau électrique Ayos-Nebodo sur 24 km</li> <li>• Extension du courant électrique BT carrefour cédille-Okomo sur 14 km (phase 1)</li> <li>• Extension du courant électrique BT carrefour cédille-Okomo sur 14 km (phase 2)</li> <li>• Extension du réseau électrique chefferie Mbang-Yenono sur 3 km</li> <li>• Extension du réseau électrique Mbang-Nguinda Minfolo sur 5 km (phase 1)</li> </ul>		
<b><u>PROJETS DE CONSTRUCTION, D'OUVERTURE OU DE RÉHABILITATION DES ROUTES RURALES</u></b>		
<ul style="list-style-type: none"> <li>• Réhabilitation de deux tronçons de routes en terre - tronçon 1 Meto'o- Lembe 11.8 km : tronçon 2 Carrefour Tom-Ebeck</li> <li>• Réhabilitation de la piste agricole d'Obis</li> <li>• Reprofilage de la route Bitegue-Nyong sur 3 km</li> </ul>	<ul style="list-style-type: none"> <li>• Risques de détournement des fonds au sein des comités de gestion pour les infrastructures communautaires</li> <li>• Conflits liés à l'utilisation, et à la non pérennisation des ouvrages</li> </ul> <p>Risque d'insécurité pour les personnes et les biens</p>	<ul style="list-style-type: none"> <li>• Sécuriser les fonds dans une institution bancaire</li> <li>• Renforcer les capacités des membres des comités de gestion sur la bonne gouvernance ;</li> <li>• Mettre en place un système de contrôle des fonds</li> <li>• Mettre des panneaux de signalisation dans les chantiers ;</li> <li>• Respecter les règles de sécurité.</li> </ul>

### **Principaux impacts environnementaux positifs et mesures d'optimisation sur les projets de construction, projets hydrauliques et électriques, ou réhabilitation des pistes rurales, du CDMT**

TYPE DE PROJET	PRINCIPAUX IMPACTS ENVIRONNEMENTAUX POSITIFS	MESURES D'OPTIMISATION
<b><u>PROJETS DE CONSTRUCTION</u></b>		
<ul style="list-style-type: none"> <li>• Construction d'un bloc de deux salles de classe à l'EP MBAKA</li> <li>• Construction d'un bloc de deux salles de classe à l'EP de Mbissi</li> <li>• Construction d'un bloc de deux salles de classe à l'EP de NGOUMESSENG</li> <li>• Construction d'un bloc de 02 logements d'astreinte à l'EP</li> </ul>	<ul style="list-style-type: none"> <li>• Consolidation des systèmes de gouvernance locale à travers l'évaluation environnementale participative ainsi que l'utilisation du formulaire d'examen environnemental en impliquant la consultation du public</li> <li>• Diminution de la pression sur les ressources</li> </ul>	<ul style="list-style-type: none"> <li>• Sensibilisation du public et Implication lors du remplissage du formulaire d'examen environnemental ;</li> <li>• Mise en place de comités de gestion</li> </ul>

### Plan Communal de Développement d'Ayos

TYPE DE PROJET	PRINCIPAUX IMPACTS ENVIRONNEMENTAUX POSITIFS	MESURES D'OPTIMISATION
de Nnemeyong • Construction d'un bloc de deux salles de classe avec bureau du Directeur à la SAR/SM d'Ayos		
<b>PROJETS HYDRAULIQUES ET ÉLECTRIQUE</b>		
<ul style="list-style-type: none"> <li>• Construction d'un forage à la chefferie</li> <li>• Construction d'un forage à l'école publique</li> <li>• Construction de forage équipé d'une PMH à NKOLBEKONE</li> <li>• Construction de forage équipé d'une PMH à Biyem</li> <li>• Construction de forage équipé d'une PMH à Mbakok (Olinga come)</li> <li>• Construction de forage équipé d'une PMH à Biyem (église Adventiste de Biyem)</li> <li>• Construction de forages</li> <li>• Construction d'un forage à la mission catholique</li> <li>• Construction d'un forage à Akam</li> <li>• Construction d'un forage à la chefferie</li> </ul>	<ul style="list-style-type: none"> <li>• Consolidation des systèmes de gouvernance locale à travers l'évaluation environnementale participative ainsi que l'utilisation du formulaire d'examen environnemental en impliquant la consultation du public</li> <li>• Diminution de la pression sur les ressources</li> </ul>	<ul style="list-style-type: none"> <li>• Sensibilisation du public et Implication lors du remplissage du formulaire d'examen environnemental ;</li> <li>• Mise en place de comités de gestion</li> </ul>
<ul style="list-style-type: none"> <li>• Extension du réseau électrique Ayos-Nebodo sur 24 km</li> <li>• Extension du courant électrique BT carrefour cédille-Okomo sur 14 km (phase 1)</li> <li>• Extension du courant électrique BT carrefour cédille-Okomo sur 14 km (phase 2)</li> <li>• Extension du réseau électrique chefferie Mbang-Yenono sur 3 km</li> <li>• Extension du réseau électrique Mbang-Nguinda Minfolo sur 5 km (phase 1)</li> </ul>		
<b>PROJETS DE CONSTRUCTION, D'OUVERTURE OU DE RÉHABILITATION DES PISTES RURALES</b>		
<ul style="list-style-type: none"> <li>• Réhabilitation de deux tronçons de routes en terre - tronçon 1 Meto'o- Lembe 11.8 km : tronçon 2 Carrefour Tom-Ebeck</li> <li>• Réhabilitation de la piste agricole d'Obis</li> <li>• Reprofilage de la route Bitegue-Nyong sur 3 km</li> </ul>	<ul style="list-style-type: none"> <li>• Consolidation des systèmes de gouvernance locale à travers l'évaluation environnementale participative ainsi que l'utilisation du formulaire d'examen environnemental en impliquant la consultation du public</li> <li>• Diminution de la pression sur les ressources</li> </ul>	<ul style="list-style-type: none"> <li>• Sensibilisation du public et Implication lors du remplissage du formulaire d'examen environnemental ;</li> <li>• Mise en place de comités de gestion</li> </ul>

**Plan Communal de Développement d'Ayos**

**Principaux impacts environnementaux négatifs et mesures d'atténuation sur les projets de construction, projets hydrauliques et électriques, ou réhabilitation des pistes rurales, du CDMT**

TYPE DE PROJET	PRINCIPAUX IMPACTS ENVIRONNEMENTAUX NÉGATIFS	MESURES D'ATTÉNUATION
<b>PROJETS DE CONSTRUCTION</b>		
<ul style="list-style-type: none"> <li>• Construction d'un bloc de deux salles de classe à l'EP MBAKA</li> <li>• Construction d'un bloc de deux salles de classe à l'EP de Mebissi</li> <li>• Construction d'un bloc de deux salles de classe à l'EP de NGOUMESSENG</li> <li>• Construction d'un bloc de 02 logements d'astreinte à l'EP de Nnemeyong</li> <li>• Construction d'un bloc de deux salles de classe avec bureau du Directeur à la SAR/SM d'Ayos</li> </ul>	<ul style="list-style-type: none"> <li>• Destruction du couvert végétal</li> <li>• Érosion due à l'exploitation des zones d'emprunts/ carrières de graviers ou de sable, et/ou à l'excavation du site du projet</li> <li>• Perte des espèces ligneuses liée au dégagement du site</li> <li>• Pollution de l'air par les poussières dues au transport des matériaux et circulation des engins</li> <li>• Pollutions liées aux déchets générés pendant les travaux</li> <li>• Risques d'inondation et de stagnation des eaux autour de l'ouvrage</li> <li>• Risques liés à l'acquisition des terres pour l'implantation du projet</li> </ul>	<ul style="list-style-type: none"> <li>- Sensibiliser et informer les personnes touchées sur la nécessité d'un site et les critères de choix</li> <li>- Obtenir un acte de donation foncière, signé du Chef du village et du propriétaire du site ;</li> <li>• Site reconnu du point de vue légal. Sensibilisation des populations sur la gestion du domaine foncier ;</li> <li>• Reboisement de l'espace tout autour de l'établissement ;</li> <li>• Mise en place des bacs à ordures ;</li> <li>• Élaboration et mise en application du règlement intérieure de l'établissement.</li> <li>• Construire l'école à un lieu éloigné des habitations</li> <li>• Construire les latrines à près de 100m des points d'eau et des habitations</li> </ul>
<b>PROJETS HYDRAULIQUES ET ÉLECTRIQUE</b>		
<ul style="list-style-type: none"> <li>• Construction d'un forage à la chefferie Nsan 2</li> <li>• Construction d'un forage à l'école publique (Ngoun 2)</li> <li>• Construction de forage équipé d'une PMH à NKOLBEKONE</li> <li>• Construction de forage équipé d'une PMH à Biyem</li> <li>• Construction de forage équipé d'une PMH à Mbakok (Olinga come)</li> <li>• Construction de forage équipé d'une PMH à Biyem (église Adventiste de Biyem)</li> <li>• Construction d'un forage à la mission catholique (Akam, Engali)</li> <li>• Construction d'un forage à Akam</li> <li>• Construction d'un forage à la chefferie (Ngoun 1)</li> </ul>	<ul style="list-style-type: none"> <li>• Contamination du sol, de la nappe phréatique par les huiles de vidange</li> <li>- Conflits liés à l'utilisation, et à la non pérennisation de l'ouvrage</li> <li>- Risque de déplacement involontaire et de réinstallation ;</li> <li>- Risque d'intoxication due au mauvais dosage du chlore ;</li> <li>- Risque de mauvaise manipulation des ouvrages</li> </ul>	<ul style="list-style-type: none"> <li>- Sensibilisation des populations sur le bien-fondé de boire de l'eau potable</li> <li>- Mise en place des comités de gestion des points d'eau potables ;</li> <li>- Bon choix du site ;</li> <li>- Engazonnement des pentes ;</li> <li>- Réimplantation des arbres ;</li> <li>- Formation d'un comité de gestion</li> </ul>
<ul style="list-style-type: none"> <li>• Extension du réseau électrique Ayos-Nebodo sur 24 km</li> <li>• Extension du courant électrique BT carrefour cédille-Okomo sur 14 km (phase 1 et 2)</li> <li>• Extension du réseau électrique chefferie Mbang-Yenono sur 3 km</li> <li>• Extension du réseau électrique Mbang-Nguinda Minfolo sur 5 km (phase 1)</li> </ul>		
<b>PROJETS DE CONSTRUCTION, D'OUVERTURE OU DE RÉHABILITATION DES PISTES RURALES</b>		
<ul style="list-style-type: none"> <li>• Réhabilitation de deux tronçons de routes en terre -tronçon 1 Meto'o-Lembe 11.8 km : tronçon 2 Carrefour Tom-Ebeck</li> <li>• Réhabilitation de la piste agricole d'Obis</li> <li>• Reprofilage de la route Bitegue-Nyong sur 3 km</li> </ul>	<ul style="list-style-type: none"> <li>• Réduction de l'espace communautaire ;</li> <li>• Conflits fonciers ;</li> <li>• Destruction du couvert végétal ;</li> <li>• Risque de pollution environnementale (Destruction du couvert végétal ;</li> <li>• Risque de pollution environnementale (déchets, sonores</li> </ul>	<ul style="list-style-type: none"> <li>- Sensibilisation des populations sur la gestion du domaine foncier ;</li> <li>- Reboisement de l'espace tout autour du foyer</li> <li>- Mise en place des bacs à ordures ;</li> <li>- Organiser les réunions de concertation avec les populations riveraines ;</li> </ul>

## Plan Communal de Développement d'Ayos

### 5.5.2. Plan d'investissement annuel (PIA)

Conformément à la chaîne Planification, Programmation, Budgétisation et Suivi, il est établi un Plan d'Investissement Annuel (PIA) élaboré conformément aux ressources disponibles et au cadrage budgétaire. Il s'agit d'une programmation annuelle se faisant avec comme référentiel les projets prioritaires.

PROGRAMMES	ACTIONS	ACTIVITÉS	COÛT TOTAL	LIEU D'IMPLANTATION	PARTENAIRES/ BAILLEURS	PÉRIODE DE RÉALISATION (en trimestre)				ACTEURS/ PARTENAIRES
						T1	T2	T3	T4	
Promotion du développement économique et protection de l'environnement	<b>TRAVAUX PUBLICS</b>	Réhabilitation de deux tronçons de routes en terre -tronçon 1 Meto'o-Lembe 11.8 km : tronçon 2 Carrefour Tom-Ebeck	192 372 000	Commune d'Ayos	MINTP (BIP 2018)	X	X	X	X	Commune MINTP MINMAP
Promotion du développement économique et protection de l'environnement		Etudes en vue de l'amélioration de la sécurité (Redressement des virages ) sur la route Ayos - Bonis et Renforcement des tronçon Yaoundé - Ayos	250 000 000	Ayos	MINADER (BIP 2018)	X	X	X	X	Commune MINTP MINMAP
	<b>Administration territoriale</b>	Équipement de la résidence du Sous-Prefet	8 000 000	Ayos	BIP	X	X	X	X	
Promotion du développement économique et protection de l'environnement	<b>AGRICULTURE</b>	Réhabilitation de la piste agricole d'Obis	12 000 000	Obis	MINADER (BIP 2018)	X	X	X	X	Commune MINADER MINMAP
Promotion du développement économique et protection de l'environnement		Construction de forage équipé d'une PMH à NKOLBEKONE	8 000 000	Ayos (NKOLBEKONE)	MINADER (BIP 2018)	X	X	X	X	Commune MINADER MINMAP
Promotion du développement économique et protection de l'environnement		Construction de forage équipé d'une PMH à Biyem	8 000 000	Ayos (village Biyem)	MINADER (BIP 2018)	X	X	X	X	Commune MINADER MINMAP
Amélioration de l'offre des services sociaux de base	<b>EAU ET ÉNERGIE</b>	Construction d'un forage à la chefferie	8 000 000	<b>Nsan 2</b>		X	X	X	X	Commune MINEE MINMAP
Amélioration de l'offre des services sociaux de base		Construction d'un forage à l'école publique	8 000 000	<b>Ngoun 2</b>		X	X	X	X	Commune MINEE MINMAP

**Plan Communal de Développement d'Ayos**

PROGRAMMES	ACTIONS	ACTIVITÉS	COÛT TOTAL	LIEU D'IMPLANTATION	PARTENAIRES/ BAILLEURS	PÉRIODE DE RÉALISATION (en trimestre)				ACTEURS/ PARTENAIRES
						T1	T2	T3	T4	
Amélioration de l'offre des services sociaux de base		Construction d'un forage équipé d'une PMH à Mbakok (Olinga come)	8 500 000	Ayos (Mbakok)	MINEE (BIP 2018)	X	X	X	X	Commune MINEE MINMAP
Amélioration de l'offre des services sociaux de base		Construction d'un forage équipé d'une PMH à Biyem (église Adventiste de Biyem)	8 500 000	Ayos (Biyem église Adventiste)	MINEE (BIP 2018)	X	X	X	X	Commune MINEE MINMAP
Amélioration de l'offre des services sociaux de base		Construction de 06 forages	53 566 146	-Koba, Nkolveng, Mekouma, Melan, Atong, Mbang	PNDP	X	X	X	X	Commune MINEE MINMAP
Promotion du développement économique et protection de l'environnement		Extension du réseau électrique Ayos-Nebodo sur 24 km	50 899 425	Nebodo	/	X	X	X	X	Commune MINEE MINMAP
Amélioration de l'offre des services sociaux de base	<b>Éducation de base</b>	Construction d'un bloc de deux salles de classe à l'EP MBAKA	16 500 000	Ayos(MBAKA)	MINEDUB, (BIP 2018)	X	X	X	X	Commune MINEDUB MINMAP
Amélioration de l'offre des services sociaux de base		Construction d'un bloc de deux salles de classe à l'EP de Mebissi	16 500 000	Ayos(Mebissi)	MINEDUB, (BIP 2018)	X	X	X	X	Commune MINEDUB MINMAP
Amélioration de l'offre des services sociaux de base		Construction d'un bloc de deux salles de classe à l'EP de NGOUMESSENG	16 500 000	Ayos (NGOUMESSENG)	MINEDUB, (BIP 2018)	X	X	X	X	Commune MINEDUB MINMAP
Amélioration de l'offre des services sociaux de base		Construction d'un bloc de 02 logements d'astreinte à l'EP de Nnemeyong	17 000 000	EP NNemeyong	MINEDUB (BIP 2018)	X	X	X	X	Commune MINEDUB MINMAP
Amélioration de l'offre des services sociaux de base		Équipement en tables-bancs à l'EP MBAKA	1 320 000	Ayos (MBAKA)	MINEDUB (BIP 2018)	X	X	X	X	Commune MINEDUB MINMAP
Amélioration de l'offre des services sociaux de base		Équipement en tables-bancs à l'EP Mebissi	1 320 000	Ayos (Mebissi)	MINEDUB (BIP 2018)	X	X	X	X	Commune MINEDUB MINMAP
Amélioration de l'offre des services sociaux de base		Équipement en tables-bancs à l'EP Ngoumesseng	1 320 000	Ayos (Ngoumesseng)	MINEDUB (BIP 2018)	X	X	X	X	Commune MINEDUB MINMAP
Amélioration de l'offre des services sociaux de base		Équipement en 02 bureaux de maitre de l'EP MBAKA	250 000	Ayos (MBAKA)	MINEDUB (BIP 2018)	X	X	X	X	Commune MINEDUB MINMAP
Amélioration de l'offre des services		Équipement en 02 bureaux de maitre de l'EP Mebissi	250 000	Ayos (Mebissi)	MINEDUB (BIP 2018)	X	X	X	X	Commune MINEDUB

### Plan Communal de Développement d'Ayos

PROGRAMMES	ACTIONS	ACTIVITÉS	COÛT TOTAL	LIEU D'IMPLANTATION	PARTENAIRES/ BAILLEURS	PÉRIODE DE RÉALISATION (en trimestre)				ACTEURS/ PARTENAIRES
						T1	T2	T3	T4	
sociaux de base										MINMAP
Amélioration de l'offre des services sociaux de base		Équipement en 02 bureaux de maitre de l'EP Ngoumesseng	250 000	Ayos (Ngoumesseng)	MINEDUB (BIP 2018)	X	X	X	X	Commune MINEDUB MINMAP
Amélioration de l'offre des services sociaux de base	<b>ENSEIGNEMENTS SECONDAIRES</b>	Équipement d'un atelier en kit petit matériel didactique ESF	3 000 000	Sobia	MINESEC (BIP 2018)	X	X	X	X	Commune MINESEC MINMAP
Amélioration de l'offre des services sociaux de base		Construction d'un bloc de latrine	4 500 000	Lycée de Kombo	MINESEC (BIP 2018)	X	X	X	X	Commune MINESEC MINMAP
Amélioration de l'offre des services sociaux de base	<b>Enseignement Professionnel</b>	Acquisition de 60 tables bancs au profit de la SAR/SM	1 800 000	Ayos	MINEFOP (BIP 2018)	X	X	X	X	Commune MINEFOP MINMAP
Amélioration de l'offre des services sociaux de base		Construction d'un bloc de deux salles de classe avec bureau du Directeur à la SAR/SM d'Ayos	30 000 000	Ayos ( SAR/SM )	MINEFOP (BIP 2018)	X	X	X	X	Commune MINEFOP MINMAP
Amélioration de l'offre des services sociaux de base	<b>SANTE</b>	Équipement avec énergie solaire au CSI de Nnemeyong	10 000 000	Nnemeyong	MINSANTE (BIP 2018)	X	X	X	X	Commune MINSANTE MINMAP
Amélioration de l'offre des services sociaux de base	<b>Affaires Sociales</b>	Appui en appareillage aux populations	1 500 000	Ayos	MINAS (BIP 2018)	X	X	X	X	Commune MINAS MINMAP
<b>TOTAL GENERAL</b>			<b>737 847 571</b>							

*Source : Atelier de planification du PCD Juin 2018*

#### 5.5.3. Plan opérationnel en faveur des populations vulnérables

AXES	ACTIVITÉS	PÉRIODES	COÛTS	INDICATEURS
<b>Renforcement des capacités des élus locaux à la prise en compte des PSV</b>	Organisation d'un atelier communal d'imprégnation à la prise en compte des PSV	Septembre 2018	100 000	PV et rapport de réunion
	Organisation d'une rencontre avec les représentants des associations des PSV pour identification des besoins paritaires	Septembre 2018	150 000	PV et rapport de réunion
<b>Appui et soutien aux PSV</b>	Recensement des PSV et organisation par sexe, âge, handicap,	Septembre - Octobre 2018	500 000	Registre des résultats
	Regroupement des PSV en associations	Octobre 2018	50 000	Nombre d'associations créées au fichier du service des affaires sociales

**Plan Communal de Développement d'Ayos**

	Création d'un fond social d'appui aux activités des PSV	Septembre 2018	1 000 000	N° de compte bancaire du fond Documents comptables
<b>Recherche des partenaires</b>	Listing des Associations et ONG humanitaires au Cameroun	Septembre 2018	50 000	Répertoire des associations et ONG disponible
	Acheminement des demandes d'aide et d'appui aux PSV	Octobre 2018	100 000	Décharge des courriers
<b>Suivi et évaluation des activités</b>	Mise en place d'un comité communal de suivi des activités en faveur des PSV	Septembre 2018	50 000	Arrêté de mise désignation des membres
	<b>Total</b>		<b>2 000 000</b>	

## Plan Communal de Développement d'Ayos

### Plan sommaire de gestion de l'environnement intégrant les coûts

Le tableau ci-dessous présente le Cadre Sommaire de gestion de l'environnement du PCD d'Ayos

**Tableau 51 :** Plan sommaire de gestion de l'environnement

MESURES ENVIRONNEMENTALE	TÂCHES	ACTEURS DE MISE EN ŒUVRE	PÉRIODES	ACTEURS DE SUIVI	COÛTS	OBSERVATIONS
Utilisation systématique du formulaire d'examen socio environnemental lors du montage des projets	Remplissage du formulaire par les bénéficiaires ; Catégorisation des projets ; Identification des impacts socio-environnementaux possible ; Mesures d'atténuation /optimisation à envisager.	Bénéficiaires des projets ; Sectoriels MINEE et MINAS ; Consultants chargé du montage des projets	2018-2020	Délégation MINEP ; MINMAP Cadre communal de développement ; Conseil municipal	PM	Le coût y afférent doit être intégré dans les coûts de la conception du microprojet
Formation du COMES aux politiques de sauvegarde et de prise en compte des aspects sociaux environnementaux		PNDP, Mairie	2018-2020	Délégations MINEP ; MINAS, MINMAP Autres Sectoriels	PM	
Réalisation des études d'impacts environnementaux sommaires pour les projets de construction des salles de classe, maison de la femme, forages,	-Préparer les TDR ; -faire approuver les TDR ; - recruter les consultants ; -réaliser les études proprement dites	PNDP, Mairie (conseil municipal)	2018-2020	Délégation MINEP ; MINMAP Cadre communal de développement ; Conseil municipal	À évaluer	Projets d'envergure
Provision pour les compensations des personnes déplacées	Inventaires des personnes déplacées et des biens AYOS magés au cours du montage des projets	Mairie/Conseil municipal		-Mairie -MINDAF	À évaluer	Les frais y afférents sont pris en charge par la Commune pour les MP financés par l'allocation PNDP
Suivi du plan de gestion environnementale et sociale, et des entrepreneurs, ainsi que les mesures environnementales des projets retenus	-extraction des mesures environnementales des projets ; -élaboration d'un plan de suivi des mesures	Agent de développement/Comité de suivi du PCD	Pendant les travaux ; 2018-2020	Délégations MINEP ; MINAS, MINMAP ; PNDP ; Conseil municipal	À évaluer	
Respect des clauses environnementales du DAO ou de la demande de cotation et des mesures environnementales des Microprojets	-Inclure les clauses dans le DAO ou la demande de cotation ; -Mise en œuvre des clauses	-Mairie, MINMAP, PNDP -Entrepreneurs		Délégation MINEP ; MINMAP Cadre communal de développement ; Conseil municipal	PM (intégrer dans le coût du projet)	Les coûts y afférents doivent être intégrés dans les coûts de la conception du microprojet
Intégration systématique des points d'eau, latrines, unités de destruction des déchets, dispositifs de collecte des déchets dans les projets de construction divers	Inclure ces préoccupations	Consultants, Conseil municipal, PNDP	au cours du montage des projets	Délégation MINEP ; Agent de développement ; Conseil municipal	PM (intégrer dans le coût du projet)	
Activation et formation des comités locaux de gestion des infrastructures	Assurer la pérennisation des infrastructures au niveau local	Commune/Agents de Développement/ Prestataire	Au cours de la réalisation de l'infrastructure	Prestataire, Agent de développement, Sectoriels concernés, PNDP	-	Former les comités sur la maintenance des ouvrages

**5.5.4. Coût estimatif du PIA**

Le coût estimatif du plan d'investissement annuel se résume dans le tableau suivant :

**Tableau 52 :** Coût estimatif du PIA

SECTEURS	COÛT
EAU	86 566 146
ÉNERGIE	50 899 425
AGRICULTURE	16 000 000
TRAVAUX PUBLICS	204 372 000
ÉDUCATION DE BASE	101 210 000
ENSEIGNEMENT PROFESSIONNEL	30 000 000
SANTE	10 000 000
AFFAIRES SOCIALES	1 500 000
	<b>413 981 425</b>

**5.5.5. Plan de Passation des marchés du PIA**

**Tableau 53 :** Plan de Passation des marchés du PIA

Désignation du projet et localité de réalisation	TYPE DE PRESTATION	MONTANT PRÉVISIONNEL DU MARCHÉ	AUTORITÉ CONTRACTANTE/ ADMINISTRATION BÉNÉFICIAIRE	MODE D'APPEL D'OFFRE	DATE DE LANCEMENT D'APPEL D'OFFRE	DATE D'ATTRIBUTION MARCHÉ	DATE SIGNATURE DU MARCHÉ	DATE DE DÉMARRAGE DES TRAVAUX	DATE DE RÉCEPTION DES PRESTATIONS
Réhabilitation de deux tronçons de routes en terre - tronçon 1 Meto'o- Lembe 11.8 km : tronçon 2 Carrefour Tom-Ebeck	Route	192 372 000	Commune, MINTP, MIMAP	AONO	17/09/2018	02/10/2018	17/10/2018	16/12/2018	16/03/2019
Réhabilitation de la piste agricole d'Obis	Route	12 000 000	Commune, MINADER, MIMAP	AONO	17/09/2018	02/10/2018	17/10/2018	16/12/2018	16/03/2019
Construction de forage équipé d'une PMH à NKOLBEKONE	AI	8 000 000	Commune, MINEE, MINMAP	AONO	14/09/2018	29/09/2018	14/10/2018	13/12/2018	13/03/2019
Construction de forage équipé d'une PMH à Biyem	AI	8 000 000	PNDP, Commune, MINEE, MINMAP	AONO	14/09/2018	29/09/2018	14/10/2018	13/12/2018	13/03/2019
Construction d'un forage à la chefferie Nsan 2	AI	8 000 000	Commune, MINEE, MINMAP	AONO	14/09/2018	29/09/2018	14/10/2018	13/12/2018	13/03/2019
Construction d'un forage à l'école publique Ngoun 2	AI	8 000 000	Commune, MINEE, MINMAP	AONO	14/09/2018	29/09/2018	14/10/2018	13/12/2018	13/03/2019
Construction de forage équipé d'une PMH à Mbakok (Olinga come)	AI	8 500 000	Commune, MINEE, MINMAP	AONO	14/09/2018	29/09/2018	14/10/2018	13/12/2018	13/03/2019

### Plan Communal de Développement d'Ayos

Désignation du projet et localité de réalisation	TYPE DE PRESTATION	MONTANT PRÉVISIONNEL DU MARCHÉ	AUTORITÉ CONTRACTANTE/ ADMINISTRATION BÉNÉFICIAIRE	MODE D'APPEL D'OFFRE	DATE DE LANCEMENT D'APPEL D'OFFRE	DATE D'ATTRIBUTION MARCHÉ	DATE SIGNATURE DU MARCHÉ	DATE DE DÉMARRAGE DES TRAVAUX	DATE DE RÉCEPTION DES PRESTATIONS
Construction de forage équipé d'une PMH à Biyem (église Adventiste de Biyem)	AI	8 500 000	PNDP, Commune, MINEE, MINMAP	AONO	14/09/2018	29/09/2018	14/10/2018	13/12/2018	13/03/2019
Construction de 06 forages Koba, Nkolveng, Mekouma, Melan, Atong, Mbang	AI	53 566 146	PNDP, Commune, MINEE, MINMAP	AONO	24/09/2018	09/10/2018	24/10/2018	23/12/2018	23/03/2019
Extension du réseau électrique Ayos-Nebodo sur 24 km	AI	50 899 425	Commune, MINEE, MINMAP	AONO	24/09/2018	09/10/2018	24/10/2018	23/12/2018	23/03/2019
Construction d'un bloc de deux salles de classe à l'EP MBAKA	BEC	16 500 000	Commune, MINEDUB, MINMAP	AONO	24/09/2018	09/10/2018	24/10/2018	23/12/2018	23/03/2019
Construction d'un bloc de deux salles de classe à l'EP de Mbissi	BEC	16 500 000	PNDP, Commune, MINEDUB, MINMAP	AONO	24/09/2018	09/10/2018	24/10/2018	23/12/2018	23/03/2019
Construction d'un bloc de deux salles de classe à l'EP de NGOUMESSENG	BEC	16 500 000	PNDP, Commune, MINEDUB, MINMAP	AONO	24/09/2018	09/10/2018	24/10/2018	23/12/2018	23/03/2019
Construction d'un bloc de 02 logements d'astreinte à l'EP de Nnemeyong	BEC	17 000 000	Commune, MINEDUB, MINMAP	AONO	24/09/2018	09/10/2018	24/10/2018	23/12/2018	23/03/2019
Construction d'un bloc de deux salles de classe avec bureau du Directeur à la SAR/SM d'Ayos	BEC	30 000 000	Commune, MINEDUB, MINMAP	AONO	24/09/2018	09/10/2018	24/10/2018	23/12/2018	23/03/2019
Équipement en tables-bancs à l'EP MBAKA	AI	1 320 000	Commune, MINEDUB, MINMAP	AONO	24/09/2018	09/10/2018	24/10/2018	23/12/2018	23/03/2019
Équipement en tables-bancs à l'EP Mbissi	AI	1 320 000	Commune, MINEDUB, MINMAP	AONO	24/09/2018	09/10/2018	24/10/2018	23/12/2018	23/03/2019
Équipement en tables-bancs à l'EP Ngoumesseng	AI	1 320 000	Commune, MINEDUB, MINMAP	AONO	24/09/2018	09/10/2018	24/10/2018	23/12/2018	23/03/2019
Équipement en 02 bureaux de maitre de l'EP MBAKA	AI	250 000	Commune, MINEDUB, MINMAP	AONO	24/09/2018	09/10/2018	24/10/2018	23/12/2018	23/03/2019
Équipement en 02 bureaux de maitre de l'EP Mbissi	AI	250 000	Commune, MINEDUB, MINMAP	AONO	24/09/2018	09/10/2018	24/10/2018	23/12/2018	23/03/2019
Équipement en 02 bureaux de maitre de l'EP Ngoumesseng	AI	250 000	Commune, MINEDUB, MINMAP	AONO	24/09/2018	09/10/2018	24/10/2018	23/12/2018	23/03/2019
Équipement avec énergie solaire au CSI de Nnemeyong	AI	10 000 000	Commune, MINEDUB, MINMAP	AONO	24/09/2018	09/10/2018	24/10/2018	23/12/2018	23/03/2019

**AI** Autres Infrastructures

**AONO**

Appel d'Offre National  
Ouvert

**BEC**

Bâtiment et  
Équipement Collectif

## **6- SUIVI-ÉVALUATION**

## **6.1. Composition et attributions du comité de suivi-évaluation du PCD**

Le Comité Communal de suivi et de mise en œuvre du Plan Communal de Développement (PCD) d'Ayos comportant plusieurs membres, est mis en place par arrêté communal **N°002/AM/CA**. Cet arrêté constate sa création, donne ses attributions et sa composition.

### **6.1.1. Composition du comité de suivi-évaluation**

Le comité de suivi-évaluation de la mise en œuvre du PCD est composé d'un président, d'un rapporteur et de quatre (04) membres tous désignés par arrêté communal

### **6.1.2. Attributions des membres du comité de suivi-évaluation**

Le comité de suivi-évaluation a pour rôle de s'assurer de la réalisation des objectifs du Plan Communal de Développement (PCD) et de suivre les activités du Plan d'Investissement Annuel (PIA). C'est un organe consultatif d'appui accrédité auprès de l'exécutif communal, pour l'orientation, le suivi et la supervision de l'exécution du PCD.

Ce comité a pour attributions de :

S'assurer de la mise en œuvre de la programmation des activités communales ;

- S'approprier du PCD, suivre sa mise en œuvre et veiller à son actualisation ;
- Veiller à la programmation annuelle des activités ;
- Suivre l'évolution de la mise en œuvre des projets et apprécier les travaux réalisés ;
- Assurer la gestion, la maintenance et le renouvellement des projets ;
- Stimuler la participation de la population aux projets mis en œuvre à travers les séances de sensibilisation ;
- Contribuer à la recherche de solutions en cas de blocage ;
- Appuyer la mise en place des comités de gestion des ouvrages et veiller à leur bon fonctionnement ;
- Faire le lobbying du PCD auprès des partenaires au développement, tant au niveau local, que national et international;
- Veiller à la programmation annuelle des activités inscrites dans le PCD;
- Attirer l'attention de l'exécutif municipal par rapport aux difficultés de mise en œuvre du PCD ;
- Faciliter les études et le contrôle de l'exécution des projets ;
- Contribuer à la réalisation du plan, par la mobilisation des ressources humaines, matérielles et financières ;
- Assurer la pérennisation des ouvrages communautaires

**Le Président du Comité Communal de suivi évaluation** : En tant que président du CCSE, anime le Comité et coordonne ses activités. À ce titre, il :

- Convoque et préside les réunions du CCSE,
- Assure le suivi de la mise en œuvre des activités du PCD,

## **Plan Communal de Développement d'Ayos**

- Assure le suivi des activités liées à la mise en œuvre du PCD et rend compte au Maire ;
- Met à la disposition du Maire les rapports de mise en œuvre des activités avant que celui-ci (Maire) ne procède à l'ordonnancement des dépenses y afférentes ;
- Adresse des correspondances à des tiers sur l'évolution des travaux ou des manquements liés à l'exécution de ceux-ci,
- Signe les PV de réunions de suivi et d'évaluation à adresser au Maire ;
- Est responsable avec ses membres de l'évaluation des activités de mise en œuvre du PCD.

**Le rapporteur** : assure le secrétariat du Comité. À ce titre il :

- Prépare pour soumettre à la signature du président les convocations, invitations et toutes les correspondances ;
- Rédige les procès-verbaux et les comptes rendus des réunions et assemblées générales de la communauté ;
- Conserve les archives de la communauté.

### 6.1.3. Noms et attributs des membres du CCSE du PCD

**Tableau 54** : Composition du comité de suivi-évaluation

POSTES	NOMS
<b>Président :</b>	<ul style="list-style-type: none"> <li>• <b>Pr OLINGA Alain Didier</b></li> </ul>
<b>Rapporteur</b>	<ul style="list-style-type: none"> <li>• Mbida Ateме Francis</li> <li>• Mme Samba Ruth</li> </ul>
<b>Membres :</b>	<ul style="list-style-type: none"> <li>• Pr EBA EBE Gabriel</li> <li>• Dr. EVINA OLINGA Magloire</li> <li>• Rev Pasteur ZE OTSE Gabriel</li> <li>• S.M. MEYEGUE NEKOLO Dieudonné</li> <li>• Mme ETONG MVE Philomène</li> <li>• M. AVA Joseph Dieudonné</li> <li>• M. ASSENG ZE Célestin</li> </ul>

### 6.2. Indicateurs de suivi et d'évaluation du PIA

**Tableau 55** : Indicateurs de suivi et d'évaluation du PIA

SECTEUR	ACTIVITÉS	INDICATEURS DE RÉSULTAT
<b>TRAVAUX PUBLICS</b>	Réhabilitation de deux tronçons de routes en terre -tronçon 1 Meto'o- Lembe 11.8 km : tronçon 2 Carrefour Tom-Ebeck	11,8 km de route réhabilitée
<b>TRAVAUX PUBLICS</b>	Réhabilitation de la piste agricole d'Obis	Piste agricole d'Obis réhabilité
<b>AGRICULTURE</b>	Construction de forage équipé d'une PMH à Nkolbekone	Forage équipé d'une PMH à Biyem
<b>AGRICULTURE</b>	Construction de forage équipé d'une PMH à Biyem	Forage équipé d'une PMH à Biyem
<b>EAU</b>	Construction d'un forage à la chefferie	Un forage à la chefferie
<b>EAU</b>	Construction d'un forage à l'école publique	Un forage à l'école publique
<b>EAU</b>	Construction de forage équipé d'une PMH à Mbakok (Olinga come)	Forage équipé d'une PMH a Mbakok (Olinga come)
<b>EAU</b>	Construction de forage équipé d'une PMH à Biyem (église Adventiste de Biyem)	Forage équipé d'une PMH à Biyem (eglise adventiste de Biyem)
<b>EAU</b>	Construction de forages	Un forage construit
<b>ÉNERGIE</b>	Extension du réseau électrique Ayos-Nebodo sur 24 km	24 km du réseau électrique Ayos-Nebodo

## Plan Communal de Développement d'Ayos

SECTEUR	ACTIVITÉS	INDICATEURS DE RÉSULTAT
Éducation de base	Construction d'un bloc de deux salles de classe à l'EP MBAKA	02 salles de classe construite à l'EP MBAKA
Éducation de base	Construction d'un bloc de deux salles de classe à l'EP de Mebissi	02 salles de classe construite à l'EP de Mebissi
Éducation de base	Construction d'un bloc de deux salles de classe à l'EP de NGOUMESSENG	02 salles de classe construite à l'EP de NGOUMESSENG
Éducation de base	Construction d'un bloc de 02 logements d'astreinte à l'EP de Nnemeyong	02 logements d'astreinte à l'EP Nnemeyong
Éducation de base	Équipement en tables-bancs à l'EP MBAKA	Table-bancs à l'EP MBAKA
Éducation de base	Équipement en tables-bancs à l'EP Mebissi	Table-bancs à l'EP Mebissi
Éducation de base	Équipement en tables-bancs à l'EP Ngoumesseng	Table-bancs à l'EP Ngoumesseng
Éducation de base	Équipement en 02 bureaux de maitre de l'EP MBAKA	02 bureaux de maitre de l'EP MBAKA
Éducation de base	Équipement en 02 bureaux de maitre de l'EP Mebissi	02 bureaux de maitre de l'EP Mebissi
Éducation de base	Équipement en 02 bureaux de maitre de l'EP Ngoumesseng	02 bureaux de maitre de l'EP Ngoumesseng
Enseignement Professionnel	Construction d'un bloc de deux salles de classe avec bureau du Directeur à la SAR/SM d'Ayos	02 salles de classe avec bureau du Directeur à la SAR/SM d'Ayos
SANTE	Équipement avec énergie solaire au CSI de Nnemeyong	Équipement avec énergie solaire au CSI de Nnemeyong
Affaires Sociales	Appui en appareillage aux populations	Nombre d'appareillage octroyé aux populations

### 6.3 Dispositifs, outils et fréquences du reporting

Le comité de suivi et de mise en œuvre est le principal organe en charge du suivi des activités du PCD. Des outils comme le PIA, les fiches de collecte des données, les rapports périodiques de l'agent communal de développement, les rapports des visites de terrains, les rapports mensuels/trimestriels d'activités seront utilisés, la matrice du suivi de la mise en œuvre des activités du PCD, devront être utilisés et remplis, et le compte rendu à l'édile. Avant la tenue de chaque session du conseil municipal, un rapport global devra être dressé pour que le conseil municipal ait toute la mesure de la mise en œuvre du plan. Pour les projets qui s'étendent sur le moyen terme, le reporting devra être fait en utilisant le tableau d'indicateur de suivi de la performance, à mi-parcours, et une fois le chantier achevé.

**Tableau 56:** Dispositif, outils et fréquence du reporting.

NIVEAU	RESPONSABILITÉS	OUTILS	ACTEURS	CONTENU DU RAPPORT
Villages	<ul style="list-style-type: none"> <li>-Collecte des données</li> <li>-Programmation des séances de concertation et de sensibilisation</li> <li>-Suivi de l'exécution des activités locales</li> <li>-Évaluation des impacts socioéconomiques et socio environnementaux</li> </ul>	<ul style="list-style-type: none"> <li>-Cartographie village</li> <li>-Fiches de suivi du processus de planification</li> <li>-Tableau de suivi des actions planifiées</li> <li>-Calendrier des réunions</li> <li>-Tableau de perception du bien être</li> </ul>	<ul style="list-style-type: none"> <li>-Comité de Concertation (CC)</li> <li>-Cadre Communal de Développement (ACD)</li> <li>-OAL</li> </ul>	Rend compte des activités programmées
				Présente et rend compte de l'exécution des activités et des informations issues des 02 trimestres correspondants
				Bilan des activités annuelles
Communal	<ul style="list-style-type: none"> <li>-Collecte des données</li> <li>-Programmation des séances de concertation et de sensibilisation</li> <li>-Suivi de l'exécution des activités locales</li> <li>-Évaluation des impacts</li> </ul>	<ul style="list-style-type: none"> <li>-Cartographie village</li> <li>-Fiches de suivi du processus de planification</li> <li>-Tableau de suivi des actions planifiées</li> <li>-Calendrier des réunions</li> <li>-Tableau de perception du</li> </ul>	<ul style="list-style-type: none"> <li>-Maire</li> <li>-Reste de l'Exécutif</li> <li>-CCD</li> <li>-Comité de suivi du PCD</li> <li>-OAL et prestataires impliqués dans la mise</li> </ul>	Rend compte des activités programmées
				Présente et rend compte de l'exécution des activités et des informations issues des 02 trimestres

## **Plan Communal de Développement d'Ayos**

NIVEAU	RESPONSABILITÉS	OUTILS	ACTEURS	CONTENU DU RAPPORT
	socioéconomiques et socio environnementaux	bien être	en œuvre du PCD -Conseil Municipal	correspondants Bilan des activités annuelles

**Source :** données de l'atelier de formation

Le tableau de suivi des actions planifiées qui sera tenu par le comité de suivi et chaque comité spécifique de suivi et de gestion de chaque projet au niveau du village se présentera comme suit

**Tableau 57 :** Tableau de suivi des actions planifiées

ACTIVITÉS PRÉVUES	DATE PRÉVUE	ACTIVITÉS RÉALISÉES	DATE DE RÉALISATION	MOYEN DE VÉRIFICATION	ÉCARTS	EXPLICATION DES ÉCARTS	ACTIONS À ENTREPRENDRE

### **6.4. Mécanisme de préparation du PIA et de révision du PCD**

#### **6.4.1. Mécanisme de préparation du PIA**

Pour préparer le PIA, la Commune devrait conduire les activités suivantes :

- Production du rapport annuel des activités qui ont été menées
- Évaluation des activités de l'année précédente : ici, il s'agira d'évaluer les activités précédentes du PIA, afin de mieux faire un état des lieux des activités qui ont été réalisées et de reconduire dans le prochain PIA celles qui n'ont pas été réalisées.
- Évaluation des sources disponibles au niveau de la commune par la présentation des ressources financières disponibles pour l'année en cours afin de mieux engager la prochaine étape.
- Identification des activités à inscrire dans le nouveau PIA : il s'agira ici d'identifier les activités à conduire la nouvelle année ces activités devront sortir du CDMT qui a été élaboré lors de l'atelier de planification.
- Élaboration du nouveau PIA.

#### **6.4.2 Mécanisme de révision du PCD**

Pour assurer la pérennisation des activités planifiées de la Commune dans le temps et l'espace, dans une gestion efficace des ressources financières, l'actualisation du PCD se fera après cinq ans. La révision du dit document se fera par un appel à manifestation d'intérêt pour le recrutement d'un organisme d'appui local pour l'accompagnement de la réactualisation du PCD. Les agents de développements communaux auront la charge de monter le dossier d'appel d'offre (DAO).

# **7- COMMUNICATION DE LA MISE EN ŒUVRE**

## Plan Communal de Développement d'Ayos

### 7.1 Stratégie et esquisse de plan de communication

L'objectif global du plan de communication conçu par la Commune d'Ayos autour de la mise en œuvre du PCD est de vulgariser le document auprès de toutes les parties prenantes. De façon spécifique, il s'agira pour les autorités municipales de :

- Informer la population sur la mise en œuvre des activités du PCD, notamment les habitants, les chefs traditionnels et les élites des villages concernés par la réalisation des projets de développement contenus dans le PIA et le CDMT ;
- Mobiliser les partenaires techniques et financiers, locaux, nationaux et internationaux, privés, publics ou parapublics autour de la mise en œuvre des actions contenues dans le PCD ;

De manière générale, nous pouvons résumer ce plan dans le tableau ci-après :

**Tableau 58** : Plan de communication

OBJECTIFS	CANAL	CIBLES	ACTIVITÉS	INDICATEURS	PÉRIODE	COUTS (CFA)
Promouvoir le PCD auprès de la diaspora et organismes internationaux	<ul style="list-style-type: none"> <li>• Site internet</li> <li>• Médias nationaux et/ou internationaux</li> <li>Journal communal</li> </ul>	<ul style="list-style-type: none"> <li>-Diaspora internationaux</li> <li>-Organismes internationaux</li> <li>Commune</li> </ul>	<ul style="list-style-type: none"> <li>- Négociation des tranches d'antenne dans les médias internationaux</li> <li>-Créer un site web de la commune</li> <li>-Insérer les points forts du PCD dans le site</li> <li>-Recruter un expert en communication chargé de mettre à jour le site de la commune</li> </ul>	La diaspora ainsi que les investisseurs étrangers sont intéressés par les potentialités de la commune	05 ans	Conception et programmation site Web : 500 000 Hébergement + nom du domaine : 15 000 X 5 ans= 75 000 Contenu : 100 000 X 5ans= 500 000 Formation personnel communal : 100 000X 7 jours= 700 000 Confection journal communal (1publication par semestre): (3 000/journalX100exemplaire) X2/an X5ans= 3 000 000 <b>Total dépenses : 4 775 000</b>
Promouvoir le PCD auprès de toutes les forces vives de la commune	Radio communautaire Colloques	<ul style="list-style-type: none"> <li>Communauté urbaine</li> <li>Communauté rurale</li> <li>Forces vives</li> <li>Commune</li> </ul>	<ul style="list-style-type: none"> <li>-Organisation d'une journée de présentation du PCD à la Mairie</li> <li>-Organisation des journées explicatives dans tous les villages de la commune</li> <li>-Confection des affiches, tracts, banderoles</li> <li>- Campagne d'explication du PCD dans les lieux culturels des villages de la commune</li> </ul>	Les populations se sont appropriés le PCD	05 mois	Descente sur le terrain exécutif et conseillers: 500 000X7 jours= 3 500 000 Affiches : 5000 X 100= 500 000 Banderoles : 20 000 X 10= 200 000 Com. Radio : 15 000 <b>Total dépenses : 435 000</b>
Vulgariser le PCD auprès de tous les partenaires au développement installés au Cameroun	Internet Foire/colloques Communiqué radio Trackt	<ul style="list-style-type: none"> <li>Associations/ONG au niveau régional</li> <li>Associations/ONG internationaux</li> <li>Programmes et</li> </ul>	<ul style="list-style-type: none"> <li>-Élaboration de la liste des différents partenaires</li> <li>-Confection des plaquettes de présentation du PCD (500 exemplaires)</li> <li>-Impression du PCD sur papier glacé</li> </ul>	Les élites extérieures ainsi que des potentiels investisseurs sont intéressés par les potentialités de la	05 ans	Invitations partenaires au développement +chefs de villages + autorités divers : 1000 X 200 invités= 200 000 Distribution invitation : 200 000 Impressions PCD : 5 000 X 100 exemplaires= 500 000

**Plan Communal de Développement d'Ayos**

OBJECTIFS	CANAL	CIBLES	ACTIVITÉS	INDICATEURS	PÉRIODE	COUTS (CFA)
		projets de développement Commune	(100 exemplaires) -Organisation des journées explicatives dans les grandes métropoles du Cameroun avec présence des partenaires au développement -Confection des affiches, banderoles - Négociation des tranches d'antenne dans les médias nationaux (publics et privés)	commune		Stand : (100 000 x 3 salons) X 5ans= 1 500 000 Banderoles : (15 000 X 3 salons) X5= 265 000 Com. Télé Nat. et internat: 20000X 15 = 300 000 Confection tract sur papier glacé : 300X5 000= 1 500 000 Com. Radio : 15000X100= 1 500 000 Presse (article + photos): 15000X100 1 500 000 Transport divers : 585 000 <b>Total dépenses : 8 050 000</b>
LE COÛT TOTAL DU PLAN DE COMMUNICATION S'ÉLEVE À						<b>18 235 000</b>

**Composition de l'équipe d'appui à l'élaboration du PCD de la Commune**

- MPONG NEKE Charles
- ZOMBANG Danielle Linda Catherine
- KOUONG Christelle Diane
- NEKE Patrick
- NEKE DANDAM Arnaud

# CONCLUSION

## **Plan Communal de Développement d'Ayos**

---

Le processus d'actualisation du PCD enclenché dans la Commune d'Ayos depuis le mois de Juin 2017, s'inscrit dans le contexte de décentralisation et de la troisième phase du PNDP caractérisée par la prise en compte des innovations telles que la petite enfance, les changements climatiques, les objectifs du développement durable, l'arrimage au budget-programme.

Il s'est agi au cours de ce processus, de recenser les problèmes-contraintes et besoins des populations à la base en passant par une succession de diagnostics tant au niveau de l'espace urbain qu'au niveau de l'espace rural.

En effet, créée par décret N°64/DF/220 du 20 juin 1964 la Commune d'Ayos est située à 123 km de Yaoundé et à 40 km d'Akonolinga chef-lieu du département du Nyong et Mfoumou. Elle a une superficie de 1250 km<sup>2</sup> et une population estimée à environ 22899 (RGPH, 2005) habitants et est traversée par la route Nationale N°10. Elle compte 58 chefferies de 3<sup>ème</sup> degré (19 dans l'espace urbain et 39 dans l'espace rural) et quatre (02) groupements (Omvan et Yebekolo). L'économie locale est principalement dominée par l'agriculture et le commerce.

Elle connaît de nombreux problèmes dont les plus urgents sont relatifs à l'accès aux services socio-économiques. L'analyse des problèmes a permis d'identifier les causes pertinentes et les axes stratégiques sur lesquelles la Commune agira pendant les prochaines années. C'est ainsi qu'à partir des ressources mobilisables pour l'année 2018 se chiffrant à **734 847 571 FCFA** avec l'appui du PNDP, du BIP (crédits transférés à la commune au titre de la décentralisation), des fonds propres, un Plan d'investissement annuel a été conçu sur la base des rankings général et sectoriel des villages ainsi que du cadrage budgétaire. Pour ce qui est des années 2019 et 2020, un Cadre de Dépenses à Moyen Terme (incluant 2018) a été élaboré pour un coût total de **871 646 421 FCFA**. Ceci impose que tous les acteurs de développement et bénéficiaires du processus, la diaspora nationale ou internationale se mobilisent activement afin de rassembler cette très importante somme pour réaliser la nouvelle vision de leur commune.

Des programmes techniques parmi lesquels le programme Promotion du développement économique et protection de l'environnement (Actions route, énergie électrique, environnement et habitat) et amélioration de l'offre des services sociaux de base (Action eau) ont été élaborés pour un montant respectif de **654 536 471 FCFA** et **243 605 583 FCFA**.

À l'issue de ce processus et après une concertation élargie, un Comité Communal de Suivi-Évaluation de la mise en œuvre du PCD et un plan de communication ont été définis pour assurer le pilotage du PCD, d'où les recommandations suivantes :

- ☞ Que tous les ressortissants d'Ayos (diaspora y compris) soient sensibilisés par diverses méthodes de communication modernes pour leur contribution à la mise en œuvre du PCD : Un site web pour la commune sera construit à cet effet dès le début de sa mise en œuvre ;
- ☞ . Qu'un accent spécial soit mis sur le marketing de ce PCD en vue de la recherche des financements pour les actions vitales qui ont été identifiées.

# **BIBLIOGRAPHIE**

- BUCREP. «Recensement Général de la Population et de l'Habitat .» 2005.
- BUCREP. «Répertoire actualisé des villages du Cameroun: 3ème RGPH.» 2005, 77 P.
- Cameroun, République du. «Loi n° 94/01 du 20 Janvier 1994 portant régime des forêt, de la faune et de pêche.» 1994.
- CTIN du MINTP. «Catalogue des routes classées du Cameroun.» MINEPAT, MINTP, INC, SODECOTON, Avril 2011, 26 P.
- INS. «Annuaire Statistique du Cameroun: Recueil des séries d'informations statistiques sur les activités économiques, sociales, politiques et culturelles du pays jusqu'en 2013.» Institut National de la Statistique, 2013, 536 P.
- MINEPAT. «Cameroun Vision 2035.» 2009, 76 Pages.
- MINEPAT. «Document de Stratégie de Réduction de la Pauvreté.» 2003.
- MINEPAT. «Document de Stratégie pour la Croissance et l'Emploi.» 2008.
- MINEPAT. «Guide méthodologique de planification régionale et locale.» 2010.
- MINEPAT. «Journal des Projets Région du centre.» 2015, 85 Pages.
- MINEPAT, INC, et DATFZ. «Atlas National de Développement Physique du Cameroun.» Ministère de l'Economie, de la Planification et de l'Aménagement du Territoire, 2012, 71 Pages.
- MINFOF. *Arrêté n° 0-648/MINFOF du 18/12/06, fixant la liste des animaux dans 3 classes : A, B et C.* 2006.
- OAL SLEC. «Plan Communal de Développement d'Ayos.» Yaoundé, 2012.
- ONG LUDEPRENA. «Diagnostic de l'Espace Urbain Communal d'Ayos.» Yaoundé, 2017.
- ONG LUDEPRENA. «Diagnostic Institutionnel Communal d'Ayos.» Yaoundé, 2017.
- ONG LUDEPRENA. «Rapport des diagnostics consolidés d'Ayos.» Yaoundé, 2018.
- ONU. «Objectifs du Millénaire pour le Développement OMD.» Organisation des Nations Unies (ONU), 2000.
- PNDP. «Manuel du Praticien des Appuis au Processus d'Elaboration des PDL et PDC.» s.d.
- PNDP. «Programme National de Développement Participatif (PNDP) Manuel d'exécution de la troisième phase.» 2010.
- République du Cameroun. «Loi N° 2004/017 du 22 juillet 2004: Loi d'Orientation de la Décentralisation.» 2004, 15 Pages.
- République du Cameroun. «Loi n° 2004/018 du 22 Juillet 2004 fixant les règles applicables au Communes.» 2004.

# **ANNEXES**

**Plan Communal de Développement d'Ayos**

**Annexe 1 : Fiches de projets**

<b>FICHE DE PROJET N°1</b>			
	Mois	Année	Observations
Date d'établissement	Septembre	2018	
<b>2 INFORMATIONS SUR LE PROJET</b>			
Nom de la Commune bénéficiaire	Ayos		
Département	Nyong et Mfoumou		
Région	CENTRE		
Titre du Projet	Réhabilitation de deux tronçons de routes en terre - tronçon 1 Meto'o- Lembe 11.8 km : tronçon 2 Carrefour Tom-Ebeck		
<b>3 Financement du PROJET (sur 1 an)</b>			
			<b>Montants</b>
Contribution sur budget Communal			0
Contribution sur budget de l'État			192 372 000
Autres cofinancements confirmés			0
Montant sollicité			0
<b>Total</b>			<b>192 372 000</b>
<b>4 OBJECTIFS DU PROJET</b>			
Groupes bénéficiaires cible	Les populations de la commune d'Ayos		
Problèmes à résoudre	Difficulté de déplacement des personnes et des biens		
Objectifs globaux	Faciliter le déplacement des personnes et des biens		
Objectifs spécifiques	-Améliorer la qualité du réseau routier -Faciliter l'activité économique dans la commune		
Résultats attendus	<b>Réhabilitation de deux tronçons de routes en terre -tronçon 1 Meto'o- Lembe 11.8 km : tronçon 2 Carrefour Tom-Ebeck</b>		
Activités	Étude de faisabilité ; Montage de la requête de financement ; Mobilisation des ressources (matérielles, financières et humaines) ; Passation du marché ; Exécution du projet ; Évaluation et réception.		
<b>5 LIEN AVEC LA PROGRAMMATION</b>			
Orientations	Description		
PCD	Renforcer la qualité et la quantité des ouvrages et infrastructures publics		
Stratégie sectorielle	Renforcer la qualité et la quantité des ouvrages et infrastructures publics		
Politique nationale (DSCE)	Améliorer l'offre en infrastructures routières, en mettant d'abord l'accent sur la réhabilitation et l'entretien du réseau existant, puis son extension et son aménagement.		
Autres à préciser			
<b>6 COMPLÉMENTARITÉ AVEC AUTRES INTERVENANTS</b>			
Titre	Bailleur (s)	Terminé	En cours
		Cocher	

**Plan Communal de Développement d'Ayos**

<b>FICHE DE PROJET N°2</b>			
	Mois	Année	Observations
Date d'établissement	Septembre	2018	
<b>2 INFORMATIONS SUR LE PROJET</b>			
Nom de la Commune bénéficiaire	Ayos		
Département	Nyong et Mfoumou		
Région	CENTRE		
Titre du Projet	Études en vue de l'amélioration de la sécurité (Redressement des virages) sur la route Ayos - Bonis et Renforcement des tronçon Yaoundé - Ayos		
<b>3 Financement du PROJET (sur 1 an)</b>			
			<b>Montants</b>
Contribution sur budget Communal			0
Contribution sur budget de l'État			250 000 000
Autres cofinancements confirmés			<b>0</b>
Montant sollicité			<b>0</b>
<b>Total</b>			<b>250 000 000</b>
<b>4 OBJECTIFS DU PROJET</b>			
Groupes bénéficiaires cible	Les populations de la commune d'Ayos		
Problèmes à résoudre	Difficulté de déplacement des personnes et des biens		
Objectifs globaux	Faciliter le déplacement des personnes et des biens		
Objectifs spécifiques	-Améliorer la qualité du réseau routier -Faciliter l'activité économique dans la commune		
Résultats attendus	<b>Études en vue de l'amélioration de la sécurité (Redressement des virages) sur la route Ayos - Bonis et Renforcement des tronçon Yaoundé - Ayos</b>		
Activités	Étude de faisabilité ; Montage de la requête de financement ; Mobilisation des ressources (matérielles, financières et humaines) ; Passation du marché ; Exécution du projet ; Évaluation et réception.		
<b>5 LIEN AVEC LA PROGRAMMATION</b>			
Orientations	Description		
PCD	Renforcer la qualité et la quantité des ouvrages et infrastructures publics		
Stratégie sectorielle	Renforcer la qualité et la quantité des ouvrages et infrastructures publics		
Politique nationale (DSCE)	Améliorer l'offre en infrastructures routières, en mettant d'abord l'accent sur la réhabilitation et l'entretien du réseau existant, puis son extension et son aménagement.		
Autres à préciser			
<b>6 COMPLÉMENTARITÉ AVEC AUTRES INTERVENANTS</b>			
Titre	Bailleur (s)	Terminé	En cours
		Cocher	

**Plan Communal de Développement d'Ayos**

<b>FICHE DE PROJET N°3</b>			
	Mois	Année	Observations
Date d'établissement	Septembre	2018	
<b>2 INFORMATIONS SUR LE PROJET</b>			
Nom de la Commune bénéficiaire	Ayos		
Département	Nyong et Mfoumou		
Région	CENTRE		
Titre du Projet	Réhabilitation de la piste agricole d'Obis		
<b>3 Financement du PROJET (sur 1 an)</b>			
			<b>Montants</b>
Contribution sur budget Communal			0
Contribution sur budget de l'État			12 000 000
Autres cofinancements confirmés			<b>0</b>
Montant sollicité			<b>0</b>
<b>Total</b>			<b>12 000 000</b>
<b>4 OBJECTIFS DU PROJET</b>			
<b>Groupes bénéficiaires cible</b>	Les populations de la commune d'Ayos		
<b>Problèmes à résoudre</b>	Difficulté de déplacement des personnes et des biens		
<b>Objectifs globaux</b>	Faciliter le déplacement des personnes et des biens		
<b>Objectifs spécifiques</b>	-Améliorer la qualité du réseau routier -Faciliter l'activité économique dans la commune		
<b>Résultats attendus</b>	<b>Réhabilitation de la piste agricole d'Obis</b>		
<b>Activités</b>	Étude de faisabilité ; Montage de la requête de financement ; Mobilisation des ressources (matérielles, financières et humaines) ; Passation du marché ; Exécution du projet ; Évaluation et réception.		
<b>5 LIEN AVEC LA PROGRAMMATION</b>			
Orientations	Description		
<b>PCD</b>	Faciliter l'accès à la pratique d'une agriculture rentable et durable dans la Commune		
<b>Stratégie sectorielle</b>	Faciliter l'accès à la pratique d'une agriculture rentable et durable dans la Commune		
<b>Politique nationale (DSCE)</b>	<b>Accroître la production agricole en vue de satisfaire les besoins alimentaires et agroalimentaires.</b>		
<b>Autres à préciser</b>			
<b>6 COMPLÉMENTARITÉ AVEC AUTRES INTERVENANTS</b>			
Titre	Bailleur (s)	Terminé	En cours
		Cocher	

**Plan Communal de Développement d'Ayos**

<b>FICHE DE PROJET N°4</b>			
	Mois	Année	Observations
Date d'établissement	Septembre	2018	
<b>2 INFORMATIONS SUR LE PROJET</b>			
Nom de la Commune bénéficiaire	Ayos		
Département	Nyong et Mfoumou		
Région	CENTRE		
Titre du Projet	Construction de forage équipé d'une PMH à Nkolbekone		
<b>3 Financement du PROJET (sur 1 an)</b>			
			Montants
Contribution sur budget Communal			
Contribution sur budget de l'État			8 000 000
Autres cofinancements confirmés			
Montant sollicité			
<b>Total</b>			<b>8 000 000</b>
<b>4 OBJECTIFS DU PROJET</b>			
Groupes bénéficiaires cible	Les populations du village <b>Nkolbekone</b>		
Problèmes à résoudre	Accès difficile à l'eau potable		
Objectifs globaux	Faciliter l'accès à l'eau potable		
Objectifs spécifiques	-Faciliter l'accès à l'eau potable -Réduire la prévalence des maladies hydriques		
Résultats attendus	<b>01 forage est construit</b>		
Activités	Étude de faisabilité ; Montage de la requête de financement ; Mobilisation des ressources (matérielles, financières et humaines) ; Passation du marché ; Exécution du projet ; Évaluation et réception.		
<b>5 LIEN AVEC LA PROGRAMMATION</b>			
Orientations	0		
PCD	Faciliter l'accès à l'eau potable		
Stratégie sectorielle	Faciliter l'accès à l'eau potable		
Politique nationale (DSCE)	Relever le taux d'accès à l'eau potable à 75%		
Autres à préciser			
<b>6 COMPLÉMENTARITÉ AVEC AUTRES INTERVENANTS</b>			
Titre	Bailleur (s)	Terminé	En cours
		Cocher	

**Plan Communal de Développement d'Ayos**

<b>FICHE DE PROJET N°5</b>			
	Mois	Année	Observations
Date d'établissement	Septembre	2018	
<b>2</b>	<b>INFORMATIONS SUR LE PROJET</b>		
Nom de la Commune bénéficiaire	Ayos		
Département	Nyong et Mfoumou		
Région	CENTRE		
Titre du Projet	Construction de forage équipé d'une PMH à Biyem		
<b>3</b>	<b>Financement du PROJET (sur 1 an)</b>		
			Montants
Contribution sur budget Communal			
Contribution sur budget de l'État			8 000 000
Autres cofinancements confirmés			
Montant sollicité			
<b>Total</b>			<b>8 000 000</b>
<b>4</b>	<b>OBJECTIFS DU PROJET</b>		
Groupes bénéficiaires cible	Les populations du village <b>Biyem</b>		
Problèmes à résoudre	Accès difficile à l'eau potable		
Objectifs globaux	Faciliter l'accès à l'eau potable		
Objectifs spécifiques	-Faciliter l'accès à l'eau potable -Réduire la prévalence des maladies hydriques		
Résultats attendus	<b>01 forage est construit</b>		
Activités	Étude de faisabilité ; Montage de la requête de financement ; Mobilisation des ressources (matérielles, financières et humaines) ; Passation du marché ; Exécution du projet ; Évaluation et réception.		
<b>5</b>	<b>LIEN AVEC LA PROGRAMMATION</b>		
Orientations	Description		
PCD	Faciliter l'accès à l'eau potable		
Stratégie sectorielle	Faciliter l'accès à l'eau potable		
Politique nationale (DSCE)	Relever le taux d'accès à l'eau potable à 75%		
Autres à préciser			
<b>6</b>	<b>COMPLÉMENTARITÉ AVEC AUTRES INTERVENANTS</b>		
Titre	Bailleur (s)	Terminé	En cours
		Cocher	

**Plan Communal de Développement d'Ayos**

<b>FICHE DE PROJET N°5</b>			
	Mois	Année	Observations
Date d'établissement	Septembre	2018	
<b>2</b>	<b>INFORMATIONS SUR LE PROJET</b>		
Nom de la Commune bénéficiaire	Ayos		
Département	Nyong et Mfoumou		
Région	CENTRE		
Titre du Projet	Construction d'un forage à la chefferie		
<b>3</b>	<b>Financement du PROJET (sur 1 an)</b>		
			Montants
Contribution sur budget Communal			8 000 000
Contribution sur budget de l'État			0
Autres cofinancements confirmés			0
Montant sollicité			0
<b>Total</b>			<b>8 000 000</b>
<b>4</b>	<b>OBJECTIFS DU PROJET</b>		
Groupes bénéficiaires cible	Les populations du village Nsan 2		
Problèmes à résoudre	Accès difficile à l'eau potable		
Objectifs globaux	Faciliter l'accès à l'eau potable		
Objectifs spécifiques	-Faciliter l'accès à l'eau potable -Réduire la prévalence des maladies hydriques		
Résultats attendus	<b>01 forage est construit à la chefferie</b>		
Activités	Étude de faisabilité ; Montage de la requête de financement ; Mobilisation des ressources (matérielles, financières et humaines) ; Passation du marché ; Exécution du projet ; Évaluation et réception.		
<b>5</b>	<b>LIEN AVEC LA PROGRAMMATION</b>		
Orientations	Description		
PCD	Faciliter l'accès à l'eau potable		
Stratégie sectorielle	Faciliter l'accès à l'eau potable		
Politique nationale (DSCE)	Relever le taux d'accès à l'eau potable à 75%		
Autres à préciser			
<b>6</b>	<b>COMPLÉMENTARITÉ AVEC AUTRES INTERVENANTS</b>		
Titre	Bailleur (s)	Terminé	En cours
		Cocher	

**Plan Communal de Développement d'Ayos**

<b>FICHE DE PROJET N°6</b>			
	Mois	Année	Observations
Date d'établissement	Septembre	2018	
<b>2</b>	<b>INFORMATIONS SUR LE PROJET</b>		
Nom de la Commune bénéficiaire	Ayos		
Département	Nyong et Mfoumou		
Région	CENTRE		
Titre du Projet	Construction d'un forage à l'école publique de Ngoun 2		
<b>3</b>	<b>Financement du PROJET (sur 1 an)</b>		
			Montants
Contribution sur budget Communal			8 000 000
Contribution sur budget de l'État			0
Autres cofinancements confirmés			0
Montant sollicité			0
<b>Total</b>			<b>8 000 000</b>
<b>4</b>	<b>OBJECTIFS DU PROJET</b>		
Groupes bénéficiaires cible	Les populations du village <b>Ngoun 2</b>		
Problèmes à résoudre	Accès difficile à l'eau potable		
Objectifs globaux	Faciliter l'accès à l'eau potable		
Objectifs spécifiques	-Faciliter l'accès à l'eau potable -Réduire la prévalence des maladies hydriques		
Résultats attendus	<b>01 forage est construit à l'école publique de Ngoun 2</b>		
Activités	Étude de faisabilité ; Montage de la requête de financement ; Mobilisation des ressources (matérielles, financières et humaines) ; Passation du marché ; Exécution du projet ; Évaluation et réception.		
<b>5</b>	<b>LIEN AVEC LA PROGRAMMATION</b>		
Orientations	Description		
PCD	Faciliter l'accès à l'eau potable		
Stratégie sectorielle	Faciliter l'accès à l'eau potable		
Politique nationale (DSCE)	Relever le taux d'accès à l'eau potable à 75%		
Autres à préciser			
<b>6</b>	<b>COMPLÉMENTARITÉ AVEC AUTRES INTERVENANTS</b>		
Titre	Bailleur (s)	Terminé	En cours
		Cocher	

**Plan Communal de Développement d'Ayos**

<b>FICHE DE PROJET N°7</b>			
	Mois	Année	Observations
Date d'établissement	Septembre	2018	
<b>2 INFORMATIONS SUR LE PROJET</b>			
Nom de la Commune bénéficiaire	Ayos		
Département	Nyong et Mfoumou		
Région	CENTRE		
Titre du Projet	Construction de forage équipé d'une PMH à Mbakok (Olinga come)		
<b>3 Financement du PROJET (sur 1 an)</b>			
			Montants
Contribution sur budget Communal			0
Contribution sur budget de l'État			8 500 000
Autres cofinancements confirmés			0
Montant sollicité			0
<b>Total</b>			<b>8 500 000</b>
<b>4 OBJECTIFS DU PROJET</b>			
Groupes bénéficiaires cible	Les populations du village <b>Mbakok</b>		
Problèmes à résoudre	Accès difficile à l'eau potable		
Objectifs globaux	Faciliter l'accès à l'eau potable		
Objectifs spécifiques	-Faciliter l'accès à l'eau potable -Réduire la prévalence des maladies hydriques		
Résultats attendus	<b>01 forage est construit à Mbakok</b>		
Activités	Étude de faisabilité ; Montage de la requête de financement ; Mobilisation des ressources (matérielles, financières et humaines) ; Passation du marché ; Exécution du projet ; Évaluation et réception.		
<b>5 LIEN AVEC LA PROGRAMMATION</b>			
Orientations	Description		
PCD	Faciliter l'accès à l'eau potable		
Stratégie sectorielle	Faciliter l'accès à l'eau potable		
Politique nationale (DSCE)	Relever le taux d'accès à l'eau potable à 75%		
Autres à préciser			
<b>6 COMPLÉMENTARITÉ AVEC AUTRES INTERVENANTS</b>			
Titre	Bailleur (s)	Terminé	En cours
		Cocher	

**Plan Communal de Développement d'Ayos**

<b>FICHE DE PROJET N°8</b>			
	Mois	Année	Observations
Date d'établissement	Septembre	2018	
<b>2 INFORMATIONS SUR LE PROJET</b>			
Nom de la Commune bénéficiaire	Ayos		
Département	Nyong et Mfoumou		
Région	CENTRE		
Titre du Projet	Construction de forage équipé d'une PMH à Biyem (église Adventiste de Biyem)		
<b>3 Financement du PROJET (sur 1 an)</b>			
			Montants
Contribution sur budget Communal			0
Contribution sur budget de l'État			8 500 000
Autres cofinancements confirmés			0
Montant sollicité			0
<b>Total</b>			<b>8 500 000</b>
<b>4 OBJECTIFS DU PROJET</b>			
Groupes bénéficiaires cible	Les populations du village <b>Biyem</b>		
Problèmes à résoudre	Accès difficile à l'eau potable		
Objectifs globaux	Faciliter l'accès à l'eau potable		
Objectifs spécifiques	-Faciliter l'accès à l'eau potable -Réduire la prévalence des maladies hydriques		
Résultats attendus	<b>01 forage est construit à Biyem</b>		
Activités	Étude de faisabilité ; Montage de la requête de financement ; Mobilisation des ressources (matérielles, financières et humaines) ; Passation du marché ; Exécution du projet ; Évaluation et réception.		
<b>5 LIEN AVEC LA PROGRAMMATION</b>			
Orientations	Description		
PCD	Faciliter l'accès à l'eau potable		
Stratégie sectorielle	Faciliter l'accès à l'eau potable		
Politique nationale (DSCE)	Relever le taux d'accès à l'eau potable à 75%		
Autres à préciser			
<b>6 COMPLÉMENTARITÉ AVEC AUTRES INTERVENANTS</b>			
Titre	Bailleur (s)	Terminé	En cours
		Cocher	

**Plan Communal de Développement d'Ayos**

<b>FICHE DE PROJET N°9</b>			
	Mois	Année	Observations
Date d'établissement	Septembre	2018	
<b>2 INFORMATIONS SUR LE PROJET</b>			
Nom de la Commune bénéficiaire	Ayos		
Département	Nyong et Mfoumou		
Région	CENTRE		
Titre du Projet	Construction de forages Koba, Nkolveng, Mekouma, Melan, Atong, Mbang		
<b>3 Financement du PROJET (sur 1 an)</b>			
			Montants
Contribution sur budget Communal			2 678 310
Contribution sur budget de l'État			0
Autres cofinancements confirmés			50 887 836
Montant sollicité			0
<b>Total</b>			<b>53 566 146</b>
<b>4 OBJECTIFS DU PROJET</b>			
Groupes bénéficiaires cible	Les populations du village <b>Ngoun 2</b>		
Problèmes à résoudre	Accès difficile à l'eau potable		
Objectifs globaux	Faciliter l'accès à l'eau potable		
Objectifs spécifiques	-Faciliter l'accès à l'eau potable -Réduire la prévalence des maladies hydriques		
Résultats attendus	<b>01 forage est construit à Koba, Nkolveng, Mekouma, Melan, Atong, Mbang</b>		
Activités	Étude de faisabilité ; Montage de la requête de financement ; Mobilisation des ressources (matérielles, financières et humaines) ; Passation du marché ; Exécution du projet ; Évaluation et réception.		
<b>5 LIEN AVEC LA PROGRAMMATION</b>			
Orientations	Description		
PCD	Faciliter l'accès à l'eau potable		
Stratégie sectorielle	Faciliter l'accès à l'eau potable		
Politique nationale (DSCE)	Relever le taux d'accès à l'eau potable à 75%		
Autres à préciser			
<b>6 COMPLÉMENTARITÉ AVEC AUTRES INTERVENANTS</b>			
Titre	Bailleur (s)	Terminé	En cours
		Cocher	

**Plan Communal de Développement d'Ayos**

<b>FICHE DE PROJET N°10</b>			
	Mois	Année	Observations
Date d'établissement	Septembre	2018	
<b>2 INFORMATIONS SUR LE PROJET</b>			
Nom de la Commune bénéficiaire	Ayos		
Département	Nyong et Mfoumou		
Région	CENTRE		
Titre du Projet	Construction d'un bloc de deux salles de classe à l'EP MBAKA		
<b>3 Financement du PROJET (sur 1 an)</b>			
	Montants		
Contribution sur budget Communal	0		
Contribution sur budget de l'État	16 500 000		
Autres cofinancements confirmés	0		
Montant sollicité	0		
<b>Total</b>	<b>16 500 000</b>		
<b>4 OBJECTIFS DU PROJET</b>			
Groupes bénéficiaires cible	Les populations du village Mbaka et des villages environnants		
Problèmes à résoudre	Accès difficile à une éducation de qualité		
Objectifs globaux	Améliorer l'accès à l'éducation de base		
Objectifs spécifiques	-Faciliter l'accès à l'éducation de base -Améliorer les conditions socio environnementales et éducatives en milieu scolaire		
Résultats attendus	<b>01 bloc de 02 salles de classe construites</b>		
Activités	Étude de faisabilité ; Montage de la requête de financement ; Mobilisation des ressources (matérielles, financières et humaines) ; Passation du marché ; Exécution du projet ; Évaluation et réception.		
<b>5 LIEN AVEC LA PROGRAMMATION</b>			
Orientations	Description		
PCD	Faciliter l'accès à l'éducation de base		
Stratégie sectorielle	Faciliter l'accès à l'éducation de base		
Politique nationale (DSCE)	Relever le taux de scolarisation		
Autres à préciser			
<b>6 COMPLÉMENTARITÉ AVEC AUTRES INTERVENANTS</b>			
Titre	Bailleur (s)	Terminé	En cours
		Cocher	

**Plan Communal de Développement d'Ayos**

<b>FICHE DE PROJET N°11</b>			
	Mois	Année	Observations
Date d'établissement	Septembre	2018	
<b>2 INFORMATIONS SUR LE PROJET</b>			
Nom de la Commune bénéficiaire	Ayos		
Département	Nyong et Mfoumou		
Région	CENTRE		
Titre du Projet	Construction d'un bloc de deux salles de classe à l'EP de Ngoumesseng		
<b>3 Financement du PROJET (sur 1 an)</b>			
			<b>Montants</b>
Contribution sur budget Communal			0
Contribution sur budget de l'État			16 500 000
Autres cofinancements confirmés			0
Montant sollicité			0
<b>Total</b>			<b>16 500 000</b>
<b>4 OBJECTIFS DU PROJET</b>			
<b>Groupes bénéficiaires cible</b>	Les populations du village Ngoumesseng et des villages environnants		
<b>Problèmes à résoudre</b>	Accès difficile à une éducation de qualité		
<b>Objectifs globaux</b>	Améliorer l'accès à l'éducation de base		
<b>Objectifs spécifiques</b>	-Faciliter l'accès à l'éducation de base -Améliorer les conditions socio environnementales et éducatives en milieu scolaire		
<b>Résultats attendus</b>	<b>01 bloc de 02 salles de classe construites</b>		
<b>Activités</b>	Étude de faisabilité ; Montage de la requête de financement ; Mobilisation des ressources (matérielles, financières et humaines) ; Passation du marché ; Exécution du projet ; Évaluation et réception.		
<b>5 LIEN AVEC LA PROGRAMMATION</b>			
Orientations	Description		
<b>PCD</b>	Faciliter l'accès à l'éducation de base		
<b>Stratégie sectorielle</b>	Faciliter l'accès à l'éducation de base		
<b>Politique nationale (DSCE)</b>	Relever le taux de scolarisation		
<b>Autres à préciser</b>			
<b>6 COMPLÉMENTARITÉ AVEC AUTRES INTERVENANTS</b>			
Titre	Bailleur (s)	Terminé	En cours
		Cocher	

**Plan Communal de Développement d'Ayos**

<b>FICHE DE PROJET N°11</b>			
	Mois	Année	Observations
Date d'établissement	Septembre	2018	
<b>2 INFORMATIONS SUR LE PROJET</b>			
Nom de la Commune bénéficiaire	Ayos		
Département	Nyong et Mfoumou		
Région	CENTRE		
Titre du Projet	Construction d'un bloc de deux salles de classe à l'EP MBAKA		
<b>3 Financement du PROJET (sur 1 an)</b>			
			<b>Montants</b>
Contribution sur budget Communal			0
Contribution sur budget de l'État			16 500 000
Autres cofinancements confirmés			0
Montant sollicité			0
<b>Total</b>			<b>16 500 000</b>
<b>4 OBJECTIFS DU PROJET</b>			
<b>Groupes bénéficiaires cible</b>	Les populations du village Mbaka et des villages environnants		
<b>Problèmes à résoudre</b>	Accès difficile à une éducation de qualité		
<b>Objectifs globaux</b>	Améliorer l'accès à l'éducation de base		
<b>Objectifs spécifiques</b>	-Faciliter l'accès à l'éducation de base -Améliorer les conditions socio environnementales et éducatives en milieu scolaire		
<b>Résultats attendus</b>	<b>01 bloc de 02 salles de classe construites</b>		
<b>Activités</b>	Étude de faisabilité ; Montage de la requête de financement ; Mobilisation des ressources (matérielles, financières et humaines) ; Passation du marché ; Exécution du projet ; Évaluation et réception.		
<b>5 LIEN AVEC LA PROGRAMMATION</b>			
Orientations	Description		
<b>PCD</b>	Faciliter l'accès à l'éducation de base		
<b>Stratégie sectorielle</b>	Faciliter l'accès à l'éducation de base		
<b>Politique nationale (DSCE)</b>	Relever le taux de scolarisation		
<b>Autres à préciser</b>			
<b>6 COMPLÉMENTARITÉ AVEC AUTRES INTERVENANTS</b>			
Titre	Bailleur (s)	Terminé	En cours
		Cocher	

**Plan Communal de Développement d'Ayos**

<b>FICHE DE PROJET N°12</b>			
	Mois	Année	Observations
Date d'établissement	Septembre	2018	
<b>2 INFORMATIONS SUR LE PROJET</b>			
Nom de la Commune bénéficiaire	Ayos		
Département	Nyong et Mfoumou		
Région	CENTRE		
Titre du Projet	Construction d'un bloc de 02 logements d'astreinte à l'EP de Nnemeyong		
<b>3 Financement du PROJET (sur 1 an)</b>			
			<b>Montants</b>
Contribution sur budget Communal			0
Contribution sur budget de l'État			17 000 000
Autres cofinancements confirmés			0
Montant sollicité			0
<b>Total</b>			<b>17 000 000</b>
<b>4 OBJECTIFS DU PROJET</b>			
Groupes bénéficiaires cible	Les populations du village Nnemeyong et des villages environnants		
Problèmes à résoudre	Accès difficile à une éducation de qualité		
Objectifs globaux	Améliorer l'accès à l'éducation de base		
Objectifs spécifiques	-Faciliter l'accès à l'éducation de base -Améliorer les conditions socio environnementales et éducatives en milieu scolaire		
Résultats attendus	<b>02 logements d'astreintes construits</b>		
Activités	Étude de faisabilité ; Montage de la requête de financement ; Mobilisation des ressources (matérielles, financières et humaines) ; Passation du marché ; Exécution du projet ; Évaluation et réception.		
<b>5 LIEN AVEC LA PROGRAMMATION</b>			
Orientations	Description		
PCD	Faciliter l'accès à l'éducation de base		
Stratégie sectorielle	Faciliter l'accès à l'éducation de base		
Politique nationale (DSCE)	Relever le taux de scolarisation		
Autres à préciser			
<b>6 COMPLÉMENTARITÉ AVEC AUTRES INTERVENANTS</b>			
Titre	Bailleur (s)	Terminé	En cours
		Cocher	

**Annexe 2** : Arrêté de mise en place du Comité de pilotage (COPIL)

**Annexe 3** : Délibération municipale approuvant le PCD

**Annexe 4** : Arrêté préfectoral rendant exécutoire le PCD