

REPUBLIQUE DU CAMEROUN

PAIX - TRAVAIL - PATRIE

MINISTRE DE L'ADMINISTRATION TERRITORIALE ET
DE LA DECENTRALISATION

REGION DU CENTRE

DEPARTEMENT DE LA MEFOU ET AFAMBA

COMMUNE D'AWAE



PEACE - WORK - FATHERLAND

MINISTRY OF TERRITORIAL ADMINISTRATION
AND DECENTRALIZATION

CENTER REGION

MEFOU AND AFAMBA DIVISION

AWAE'S COUNCIL

PLAN COMMUNAL DE DEVELOPPEMENT D'AWAE

Réalisé avec l'appui
financier de :



Réalisé avec l'appui
technique de :



NOVEMBRE 2013

Signature du Préfet du Département de la Mefou et Afamba

SOMMAIRE

Résumé du PCD5
Liste des abréviations.....7
Liste des tableaux8

Liste des cartes	9
Liste des photos	9
Liste des annexes	9
I. INTRODUCTION	10
1.1. Contexte et justification	10
1.2. Objectifs du PCD	11
1.3. Structure du document	12
II. METHODOLOGIE	12
2.1 Préparation de l'ensemble du processus	13
2.1.1 Mise en place du Comité de Pilotage.....	13
2.1.2 Prise de contact.....	13
2.1.3 Information et sensibilisation des autorités traditionnelles et administratives	13
2.1.4 Préparation pédagogique	13
2.1.5 Atelier de lancement.....	14
2.2 Collecte des informations et traitement.....	14
2.2.1 Au niveau de l'Institution communale et de l'espace urbain	14
2.2.2 Au niveau des villages.....	14
2.2.2.1 Identification des problèmes et potentialités par secteur	15
2.2.2.2 Analyse des problèmes par secteur et recherche des solutions.....	15
2.3 Consolidation des données du diagnostic et cartographie	15
2.4 Atelier de planification, de mobilisation des ressources et de programmation.....	16
2.4.1 Préparation et tenue de l'atelier de planification	16
2.4.2 Restitution des données consolidées du diagnostic.....	16
2.4.3 Mobilisation des ressources	16
2.4.4 Planification	16
2.4.5 Programmation.....	16
2.5 Mise en place du mécanisme de suivi évaluation participatif	17
III. PRESENTATION SOMMAIRE DE LA COMMUNE.....	17
3.1 Localisation de la commune	17
3.2 Milieu biophysique	21
3.2.1 Climat.....	21

3.2.2 Relief	21
3.2.3 Sols	21
3.2.4 Hydrographie	21
3.2.5 Végétation	22
3.2.6 Faune	22
3.3 Milieu humain	22
3.3.1. Démographie	22
3.3.2. Religions	23
3.3.3. Habitat et cadre de vie	23
3.3.4. Organisation traditionnelle	23
3.3.5. Système d'accès au foncier	24
3.3.6. Les activités économiques	24
3.3.6.1. L'agriculture	24
3.3.6.2. L'élevage et la pêche	24
3.3.6.3. Le commerce	24
3.3.6.4. Les activités de transport	25
3.4 Principaux services de l'espace communal.	25
3.4.1 Les services	25
3.4.2 Les structures de finance	25
3.5 Principales potentialités et ressources de la Commune ;	25
IV. SYNTHÈSE DES RESULTATS DU DIAGNOSTIC	27
4.1 Synthèse du DIC	27
4.2 Synthèse des données collectées sur la petite enfance	30
4.3 Synthèse des données sur les changements climatiques	32
4.4 Principaux problèmes et besoins identifiés et consolidés par secteur	33
4. PLANIFICATION STRATEGIQUE	46
4.1. Vision et objectifs du PCD	46
4.1.1 Vision de développement de la commune d'awae	46
4.1.2 Objectifs du PCD	47
4.1.2.1 Objectif global	47
4.1.2.2 Objectifs spécifiques	47

4.2. Cadre logique par secteur	48
4.3 Coût estimatif du PCD	85
4.4 Esquisse du Plan d'Utilisation et de Gestion des Terres de l'espace communal.....	86
5.PROGRAMMATION.....	88
5.2 Synthèse des 08 projets prioritaires de la commune.....	88
5.2 Cadre de Dépense à Moyen Terme (CDMT) 2015 – 2016.....	96
5.3 Cadre sommaire de gestion environnementale du CDMT.....	98
5.4. Plan sommaire de gestion de l'environnement	104
5.5 Plan d'investissement annuel (PIA)	106
5.6 Ressources mobilisables et échéances	106
5.7 Plan opérationnel en faveur des populations vulnérables (le cas échéant).....	107
5.8 Plan de Passation des marchés du PIA.....	108
6.MECANISME DE SUIVI-EVALUATION	110
6.1 Composition du comité de suivi-évaluation du PCD.....	110
6.2 Attribution du comité de suivi-évaluation du PCD	110
6.3 Indicateurs de suivi et d'évaluation (par rapport au PIA).....	111
6.4 Dispositif, outils et fréquence du reporting	111
6.5 Mécanisme de préparation du PIA et de révision du PCD	112
7.PLAN DE COMMUNICATION SUR LA MISE EN ŒUVRE DU PCD	112
8.BIBLIOGRAPHIE.....	113
9.ANNEXES.....	114

Résumé du PCD

La Commune d'Awae a signé avec le Programme National de Développement Participatif (PNDP) une convention de financement en vue de l'élaboration de son Plan de Développement. Pour mener à bien ce processus, la Commune d'Awae s'est attaché les services de l'Organisme d'appui local NODDEL (Nouvelle Dynamique de Développement Local). L'objectif de cette mission était d'apporter un appui technique afin que la Commune

d'AWAE dispose d'un outil d'impulsion, d'orientation, et de soutien aux actions concertées de développement économique, social, culturel et sportif de son territoire.

L'approche méthodologique utilisée dans le cadre de cette activité s'est organisée en cinq phases successives allant de la préparation du processus à la mise en place du mécanisme de suivi-évaluation participatif, en passant par la collecte des informations, la consolidation des données des diagnostics et la facilitation de l'atelier de planification. Cette méthodologie a été mise en œuvre avec la participation effective de toutes les parties prenantes, à travers des observations directes, des travaux de groupes, des séances plénières et des interviews semi-structurées.

Les résultats des diagnostics participatifs conduits tant au niveau de l'institution communale, de l'espace urbain communal que dans les villages révèlent que la Commune d'Awae dispose de grandes potentialités dans ses ressources naturelles. Seulement, elle reste insuffisamment **équipées** en infrastructures socio-économiques. Les problèmes que rencontre la Commune sont de divers ordres dont les plus importants sont :

- Difficulté d'accès aux services sociaux de base
- Enclavement la Commune
- Faible production agropastorale
- Déforestation
- Faible impact des activités de l'institution communale
- Faible valorisation des potentialités locales

L'analyse de ces problèmes a permis d'identifier leurs causes pertinentes, de formuler des objectifs de développement à terme et de déterminer les actions que la Commune peut mener pour les résoudre. Au nombre de ceux-ci, l'on relève l'amélioration du cadre de vie et des revenus des populations, l'amélioration des performances de l'institution communale et la conservation des ressources naturelles.

Les activités de planification dans les 30 secteurs ont permis à la Commune d'élaborer un PCD qui prévoit un coût estimatif de 25.054.450.000 FCFA (Vingt cinq milliards cinquante quatre millions quatre cents cinquante mille francs CFA)

Un Plan d'Investissement Annuel pour l'année 2014 a été élaboré. Il compte 05 projets pour un coût estimatif de 68 108 920 Fcfa. Ce financement est **réparti** entre plusieurs bailleurs dont la Commune 41 878 920 Fcfa, l'allocation du PNDP 20 671 864 Fcfa, les élites 6 000 000 Fcfa.

Pour ce qui est des années 2015 et 2016, l'atelier de planification a permis d'obtenir un cadre de dépenses à moyen terme comptant 09 projets pour un montant total de 213 000 000 Fcfa.

Dans la perspective de la mise en œuvre de ces projets, un cadre sommaire de gestion environnementale ainsi qu'un plan opérationnel en faveur des populations vulnérables et un plan de passation des marchés ont été produits.

A l'issue du processus, un Comité de Suivi-Evaluation de la mise en œuvre du PCD a été mis en place, après large concertation.

Liste des abréviations

AGR	Activité Génératrice de revenus
CAC	Centime Additionnel Communaux
CEP	Certificat d'Etudes Primaires
CES	Collège d'Enseignement Secondaire
CETIC	Collège d'Enseignement Technique Industriel et Commercial
CPC :	Centre Préscolaire Communautaire
CSE	Comité de Suivi Evaluation
CDMT	Cadre de Dépenses à Moyens Termes
COFIL	Comité de Pilotage

DEUC	Diagnostic Espace Urbain Communal
DIC	Diagnostic Institution Communal
DPNV	Diagnostic Participatif Niveau Village
DSCE	Document Stratégique pour la Croissance et l'Emploi
GIC	Groupe Initiative Commune
IEAB	Inspection d'Arrondissement de l'éducation de Base
MINATD	Ministère de l'Administration Territoriale et Décentralisation
MINSANTE	Ministère de la Santé Publique
MTN	Mobile Telephone Networks
MINEE	Ministère de l'Eau et de l'Energie
MINEDUB	Ministère de l'Education de Base
NODDEL	Nouvelle Dynamique de Développement Local
NTIC	Nouvelles Technologies de l'Information et de la Communication
OAL	Organisme d'Appui Local
OMD	Objectif du Millénaire pour le Développement
ONG	Organisation Non Gouvernementale
PCD	Plan Communal de Développement
PFNL	Produits Forestiers Non Ligneux
PNDP	Programme National de Développement Participatif
PUGDT	Plan d'utilisation et de Gestion Durable des Terres
SDE	Service Déconcentré de l'Etat
SIDA	Syndrome de l'Immuno-Déficiéncie Acquisé
TIC	Technologie de l'Information et de la Communication
VIH	Virus de l'Immuno-déficiéncie humaine

Liste des tableaux

Tableau 1 : Forces et faiblesses de la commune.....	27
Tableau 2 : Axes de renforcement de la commune.....	28
Tableau 3 : Synthèse des données sur la petite enfance.....	30
Tableau 4 : Synthèse sur les changements climatiques	32
Tableau 5 : Principaux problèmes et besoins consolidés par secteurs	33
Tableau 6 : Cadre logique par secteur.....	48
Tableau 7 : Coût estimatif du PCD par secteur et coût global.....	85
Tableau 8 : Matrice des ressources naturelles	86

Tableau 9 : Synthèse des 08 microprojets prioritaires [dont 03 économiques et 05 sociaux] par village et au niveau de l'espace urbain.....	88
Tableau 10 : Cadre de Dépense à Moyen Terme (CDMT) 2015 – 2016.....	96
Tableau 11 : Principaux impacts positifs, impacts négatifs et mesures d'optimisation ou d'atténuation envisageables	98
Tableau 12 : Plan sommaire de gestion de l'environnement.....	104
Tableau 13 : Plan d'investissement annuel (PIA).....	106
Tableau 14 : Ressources mobilisables	106
Tableau 15 : Plan opérationnel en faveur des populations vulnérables	108
Tableau 16 : Plan de passation des marchés	108
Tableau 17 : Indicateurs de suivi et évaluation du PIA	111
Tableau 18 : Plan de communication entre les différents intervenants	113

Liste des cartes

Carte 1 : Situation géographique de l'arrondissement d'AWAE	18
Carte 2 : Localisation de la commune d'AWAE	19
Carte 3 : Ressources naturelles d'AWAE	20
Carte 4 : Plan d'utilisation et de gestion des terres de l'espace communal.....	87

Liste des photos

Liste des annexes

Annexe 1: Fiche d'identification du projet N°1	114
Annexe 2: Fiche d'identification du projet N°2	116
Annexe 3: Fiche d'identification du projet N°3	117
Annexe 4: Fiche d'identification du projet N°4	118
Annexe 5: Fiche d'identification du projet N°5	119
Annexe 6: Fiche d'identification du projet N°6	120
Annexe 7: Fiche d'identification du projet N°7	121
Annexe 8: Fiche d'identification du projet N°8	122
Annexe 9: Fiche d'identification du projet N°9	123
Annexe 10: Fiche d'identification du projet N°10	124
Annexe 11: Fiche d'identification du projet N°11	125
Annexe 12: Fiche d'identification du projet N°12	126
Annexe 13: Fiche d'identification du projet N°13	127
Annexe 14: Fiche d'identification du projet N°14	128
Annexe 15: Fiche d'identification du projet N°15	129

Annexe 16: Document A : Atlas des cartes thématiques	130
Annexe 17: Documents B : Rapport consolidé du diagnostic participatif.....	131

I. INTRODUCTION

1.1. Contexte et justification

A travers les lois N°2004/017 et 18 du 22 juillet 2004, le Cameroun a opté de faire de la décentralisation l'axe **fondamental** de promotion du développement, de la démocratie et de la bonne gouvernance au niveau local. Elle traduit sa volonté de fonder son développement sur la participation communautaire et la mobilisation des ressources locales. Il est donc

attendu de chaque groupe socio-économique local de faire ses choix de développement en tenant compte de ses **spécificités** propres, de son environnement, de son potentiel, de sa culture, de ses forces et faiblesses et de ses contraintes.

C'est dans ce contexte que le Gouvernement camerounais a mis en place, avec le concours de ses partenaires au développement, le Programme National de Développement Participatif (PNDP). A travers le PNDP, le Gouvernement entend responsabiliser les Communes et leurs communautés à la base dans le processus progressif de décentralisation afin de les rendre acteurs de leur propre développement. Ses interventions devraient permettre de réduire la pauvreté et de promouvoir le développement durable en zone rurale à travers l'organisation des bénéficiaires, le renforcement de leurs capacités, leur implication dans l'identification de leurs besoins prioritaires, la recherche des solutions, la planification et la mise en œuvre des relations de développement social et économique.

Pour le faire, le PNDP a signé avec la Commune d'AWAE une convention visant à mettre en œuvre un certain nombre d'activités dont l'élaboration du Plan Communal de Développement. Pour ce faire, la Commune d'AWAE a bénéficié de l'appui technique de l'OAL NODDEL.

Le cahier de charge des activités de l'OAL NODDEL a consisté en l'accompagnement de la Commune dans l'élaboration du PCD, et subdivisée en sept étapes qui sont : la préparation de l'ensemble du processus ; le diagnostic participatif (DIC, DEUC, DPNV) ; l'atelier de planification, de mobilisation des ressources et de programmation ; la mise en œuvre du plan et le suivi-évaluation.

Les cinq premières étapes ayant été déjà négociées car validées par les différentes parties prenantes, il s'agit, à ce niveau, de rédiger le document du PCD final. Son approbation par le Conseil municipal suivra avant sa validation par le Préfet du Département de la MEFOU et AFAMBA.

1.2. Objectifs du PCD

Le PCD est un document qui présente la vision et le cadre de développement de la commune. Il met en évidence les atouts, les potentialités, les contraintes, et les problèmes auxquels font face les populations. L'analyse de ces différents aspects aboutit à la définition des axes d'intervention ainsi que des actions qui sont planifiées sur une période de cinq ans.

Les objectifs spécifiques qui en découlent sont les suivants :

- Identifier les principaux atouts et les problèmes prioritaires de la Commune,
- Analyser les problèmes identifiés en y apportant des éléments de solution,
- Elaborer le cadre logique de Développement de la commune,
- Définir les actions à entreprendre et le cadre de dépense à moyen terme (CDMT),

- Elaborer le Plan d'Investissement Annuel (PIA) et le Plan de Passation des Marchés,
- Définir les modalités de mise en œuvre et de suivi du PCD

1.3. Structure du document

Le présent document est subdivisé de la manière suivante :

- Introduction
- Méthodologie
- Présentation de la commune
- Synthèse du diagnostic
- Planification stratégique (Cadre de Dépense à Moyen Terme - CDMT)
- Programmation (Plan d'Investissement Annuel – PIA)
- Mécanisme de suivi-évaluation du PCD
- Plan de communication sur la mise en œuvre du PCD
- Bibliographie
- Annexes

II. METHODOLOGIE

Le processus d'élaboration du PCD de la Commune d'AWAE s'est réalisé en cinq phases essentielles :

- La préparation de l'ensemble du processus,
- La collecte des informations et le traitement,
- La consolidation des données des diagnostics et cartographie,
- L'atelier de planification de mobilisation des ressources et de programmation,
- La mise en place du mécanisme de suivi évaluation participatif,

- La rédaction du document final.

2.1 Préparation de l'ensemble du processus

La préparation du processus avait pour but d'amener toutes les parties prenantes bénéficiaires à comprendre l'importance du processus et à y adhérer de manière à assurer son succès. Elle a consisté en plusieurs activités.

2.1.1 Mise en place du Comité de Pilotage

La première activité essentielle a été la mise en place et l'opérationnalisation du Comité de pilotage. Ses membres ont été choisis en fonction de leurs qualités spécifiques et du rôle qu'ils auront à jouer au sein de cette entité. Le Comité a pour missions d'appuyer le processus de planification communale. De ce fait, il était chargé de définir les orientations et la stratégie d'élaboration du PCD, de veiller au bon déroulement du processus de planification et de s'assurer de la participation effective des populations à tous les stades du processus. Quand et comment ?

2.1.2 Prise de contact

La prise de contact avec l'exécutif municipal s'est tenue le 15 Mars 2013. Elle a donné lieu à la présentation de l'équipe complète de l'OAL NODDEL. La vérification de la conformité du personnel avec les CV présentés dans l'offre a été faite. Le cahier de charge de l'OAL NODDEL, la méthodologie et le projet de chronogramme détaillé ont été présentés et discutés avec les membres de l'exécutif communal. Ils ont ensuite été sensibilisés à l'identification des sources de financement potentielles à présenter lors de l'atelier de planification.

2.1.3 Information et sensibilisation des autorités traditionnelles et administratives

L'information et la sensibilisation des autorités administratives et traditionnelles locales s'est faite à travers une réunion de prise de contact avec le Préfet du Département de la Mefou et Afamba, ponctuée par la présentation du contrat et du cahier de charges. La prise de contact avec les conseillers municipaux, les sectoriels et les chefs traditionnels s'est faite à travers l'atelier de lancement du processus. Au cours de cet atelier, l'OAL NODDEL a présenté la méthodologie d'intervention et le programme de travail arrêté avec l'Exécutif municipal. Les conseillers municipaux et les chefs traditionnels ont été sensibilisés à assurer la réception des équipes de planificateurs dans les villages et surtout la mobilisation de la population pour les trois (03) jours de diagnostic dans chaque village.

2.1.4 Préparation pédagogique

La préparation pédagogique a consisté en la restitution de la formation reçue du PNDP à l'ensemble des facilitateurs et des membres du Comité de pilotage. Elle s'est tenue les 29 et 30 Mars 2013 dans la salle des actes de la Commune.

2.1.5 Atelier de lancement

Présidé par le Sous-préfet de l'Arrondissement de Awae, cet atelier a eu lieu le 24 mars 2013 à la salle des actes de la Commune d'Awae. Y ont pris part les Conseillers municipaux, les responsables des différents services déconcentrés de l'Etat présents dans l'Arrondissement, le personnel communal, les chefs de villages, les populations, les acteurs de la société civile et l'élite. Il a été question pendant cet atelier de présenter le PNDP et sa logique d'intervention, le PCD et la méthodologie de son élaboration, les acteurs impliqués et leurs rôles respectifs, le calendrier de mise en œuvre du processus.

2.2 Collecte des informations et traitement

La collecte des données proprement dite s'est déroulée à travers la réalisation de trois types de diagnostics : le diagnostic institutionnel communal (DIC), le diagnostic de l'espace urbain communal (DEUC) et le diagnostic participatif niveau village (DPNV).

2.2.1 Au niveau de l'Institution communale et de l'espace urbain

La réalisation du DIC a compris une phase de collecte des données et une phase de restitution. La collecte des données s'est déroulée du 07 au 13 Avril 2013. Elle a ciblé les conseillers municipaux, les membres de l'Exécutif communal, le personnel communal. Les entretiens portaient sur les ressources humaines, les ressources financières, le patrimoine et les relations de la Commune. L'analyse a mis en évidence les forces et les faiblesses de la Commune dans ces différents domaines. La restitution, organisée le 24 Juin 2013, a donné lieu à l'enrichissement et la validation des résultats du diagnostic. Elle s'est achevée par l'identification des axes de renforcement de l'Institution, ce qui a été adossé à un plan de renforcement.

La collecte des données du DEUC s'est déroulée du 07 au 13 Avril 2013 suivie d'une restitution et validation. Elle s'est faite à l'aide d'une fiche d'enquête socio économique et environnementale. Les principales cibles de l'activité étaient les corps de métiers, les agents techniques communaux, les sectoriels et les personnes appartenant à des catégories sociales vulnérables. L'analyse prenait en compte la description des principales activités économiques, les atouts, opportunités et contraintes de la ville et des parties prenantes. Pour chaque corps de métier et les catégories de personnes vulnérables, les problèmes, contraintes, attentes et opportunités ont été identifiées. Les données du DEUC ont été restituées aux différents acteurs au cours d'un atelier participatif, suivi de l'analyse des problèmes et de l'identification des solutions. La restitution des données collectées s'est effectuée le 25 Juin 2013.

2.2.2 Au niveau des villages

Le DPNV s'est effectué du 10 au 25 Septembre 2013 dans les 46 villages de l'espace communal par 11 équipes de 03 planificateurs, appuyés par les membres du comité de pilotage, à raison de trois jours par village.

2.2.2.1 Identification des problèmes et potentialités par secteur

Cette identification s'est faite au cours du diagnostic en s'appuyant sur une démarche d'animation participative, qui consiste à accompagner et faciliter les réflexions des populations à travers les questionnements, les travaux en groupes socio-professionnels, les restitutions en plénière, synthèse et validation.

Durant le diagnostic participatif dans chaque village, les activités suivantes ont été déroulées :

- L'introduction de l'activité
- L'identification des problèmes et potentialités dans les 30 secteurs de développement à travers les outils d'identification tels que la carte villageoise, la matrice de l'ISS, la matrice des changements climatiques, la prise en compte de la petite enfance, le transect

2.2.2.2 Analyse des problèmes par secteur et recherche des solutions

L'analyse des différents problèmes par secteur et la recherche des solutions a été faite à travers l'utilisation des outils d'analyse adaptés tels que l'arbre à problème, les tableaux d'analyse qui ont permis d'analyser les causes et les effets, les tableaux de recherche des solutions endogènes qui ont permis de trouver des solutions sur lesquelles les populations peuvent agir et le diagramme de Venn qui a permis de connaître les acteurs qui interagissent avec le village.

2.3 Consolidation des données du diagnostic et cartographie

Après les DPNV et l'exploitation des données collectées auprès des sectoriels, les problèmes de tous les villages de la Commune ont été regroupés par secteur. Dans un premier temps, les problèmes communs pour tous les villages ont été regroupés dans les secteurs concernés et les problèmes spécifiques par secteur compétent. Les données relatives aux changements climatiques et à la **petite** enfance collectées au sein des villages ont par la suite été consolidées. Les données obtenues du DEUC y ont également été intégrées. En effet, les problèmes des différents corps de métier et couches vulnérables ont au préalable été regroupés par secteur. Puis, les problèmes de l'espace urbain et ceux des villages ont été consolidés par secteur. La consolidation des données du DIC a consisté à faire une synthèse des forces et faiblesses de la Commune dans les différents domaines (ressources humaines, financière, gestion du patrimoine communal, et des relations) et à recenser des axes de renforcement des capacités de la Commune.

Les résultats des deux diagnostics ainsi consolidés ont été utilisés pour l'atelier de planification, mobilisation des ressources et de programmation. Mais auparavant, une étape importante a été l'élaboration des documents synthèses des diagnostics par secteur (incluant la présentation de l'existant, les contraintes et potentialités, l'analyse du problème sectoriel, les besoins, les idées de projets et les cadres logiques). Ils ont été amendés par les sectoriels du département de la Mefou et Afamba.

2.4 Atelier de planification, de mobilisation des ressources et de programmation

2.4.1 Préparation et tenue de l'atelier de planification

La préparation de l'atelier de planification a été faite par le Maire de la Commune et l'OAL NODDEL. Les TDR de l'activité ont été élaborés. Les personnes ressources et acteurs clés ont été identifiés et les invitations transmises. La préparation pédagogique et technique a été réalisée au niveau de l'OAL et les différents discours rédigés.

L'atelier s'est tenu du 26 au 28 Novembre 2013 au cercle municipal de la commune d'Awae (En présence de quelles parties prenantes, quel effectif ?????). Il a connu trois (03) principales articulations : la restitution des données consolidées des diagnostics, le recensement des ressources mobilisables à court et à moyen terme, la planification et la programmation des actions de développement.

2.4.2 Restitution des données consolidées du diagnostic

La restitution des données consolidées a été faite avec l'appui des sectoriels. Ces derniers, en présence des Conseillers municipaux, ont parcouru les cadres logiques par secteur. Pour chaque secteur, ils revenaient sur les problèmes, besoins exprimés, objectifs, activités à entreprendre, solutions, indicateurs de résultat.

2.4.3 Mobilisation des ressources

Un tableau des ressources de la Commune a été élaboré à travers les différentes sources de financement. Le montant global du plan de campagne de l'exécutif municipal a été estimé, ainsi que les ressources attendues du BIP (Budget d'investissement public), du FEICOM, de l'allocation PNDP et des autres partenaires présents dans la commune (Plan Cameroun, GIZ, CRATED/CECA, ANAFOR et les associations d'élites comme ADDA et AKOK MVELE. C'est sur la base de la somme estimative totale disponible pour la première année de mise œuvre du PCD que le PIA 2014 a été réalisé (elabore).

2.4.4 Planification

La planification s'est tenue durant le deuxième jour de l'atelier. Elle a principalement consisté en l'élaboration du PIA (Plan d'investissement annuel). Elle a largement été facilitée par l'estimation préalable des ressources mobilisables identifiées. Pour chaque projet identifié, il fallait amener les participants à indiquer le lieu d'implantation, l'indicateur de résultat, la période de réalisation et le coût estimatif.

2.4.5 Programmation

La programmation s'est effectuée tout au long de la troisième journée de l'atelier. Elle a consisté en l'élaboration du CDMT (Cadre des Dépenses à Moyen Terme étalé sur la période allant de 2015 à 2016), sur la base des ressources mobilisables par la Commune. Ces ressources mobilisables ont été mises en évidence à partir de toutes les ressources potentiellement disponibles en 2013 et de l'estimation des plans de campagne de la Commune au cours des deux dernières années. Les idées de projet identifiées dans les

cadres logiques ont été tour à tour revisités et priorisés par les participants. Pour chaque projet choisi, des indicateurs de résultats, des responsables, une période de réalisation (étalée sur au plus trois ans), le coût estimatif et les sources de financement étaient précisés.

Une fois le CDMT élaboré, l'assistance a été accompagnée par les Délégués départementaux du MINAS et du MINEPDED à l'élaboration du plan opérationnel en faveur des populations vulnérables et du cadre sommaire de gestion environnementale du CDMT. Ce cadre de gestion socio environnementale a été conçu sur la base des principaux impacts de chaque type de projet et des mesures de mitigation afférentes. Un Plan de passation des marchés a également été élaboré, de manière à faciliter le début de la mise en œuvre du PCD par l'Exécutif communal.

2.5 Mise en place du mécanisme de suivi évaluation participatif

En vue du suivi de l'exécution des actions de développement retenues dans le cadre du Plan Communal de Développement d'AWAE, un Comité de suivi évaluation de la mise en œuvre du PCD a été mis en place au terme de l'atelier de planification. Il a pour mission de :

- Veiller à la réalisation des activités contenues dans le PCD ;
- Présenter l'état de mise en œuvre du PCD au cours des sessions du Conseil municipal.

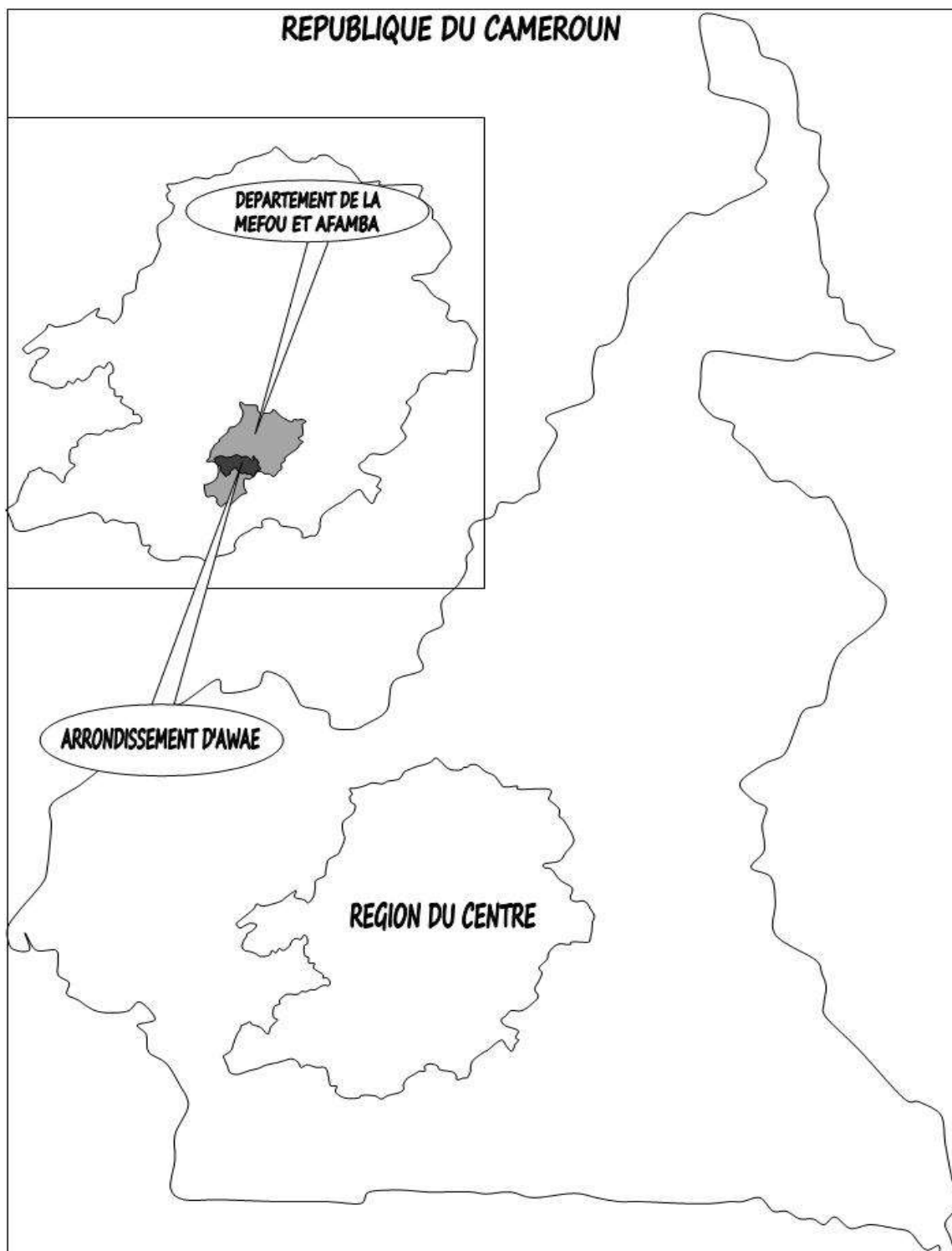
Il est constitué d'un (01) président, d'un (01) rapporteur et de quatre (04) membres.

III. PRESENTATION SOMMAIRE DE LA COMMUNE

3.1 Localisation de la commune

La Commune d'Awae est située dans la Région du Centre, Département de la Mefou et Afamba, à une cinquantaine de kilomètres de Yaoundé la capitale politique du Cameroun. Elle a une superficie de 900 km² et une population estimée à 15 888 habitants d'après le 3^{ème} Recensement de la Population et l'Habitat de 2005 (insérer dans le milieu humain).

Carte 1 : Situation géographique de l'arrondissement d'AWAE

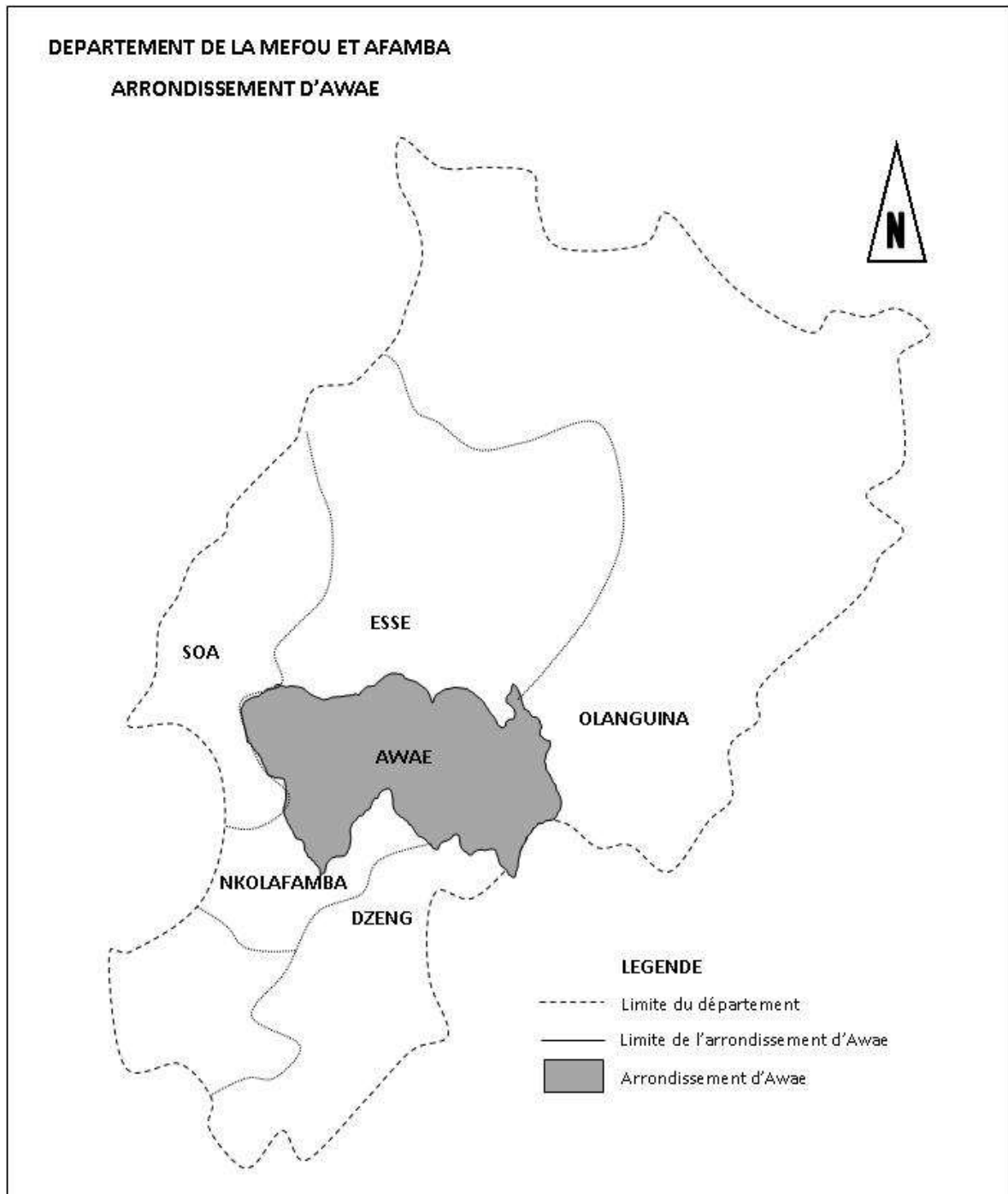


Traversée par le nationale N°10 (source : MINTP) qui relie la Région du Centre à celle de l'Est, la commune d'Awae est limitée :

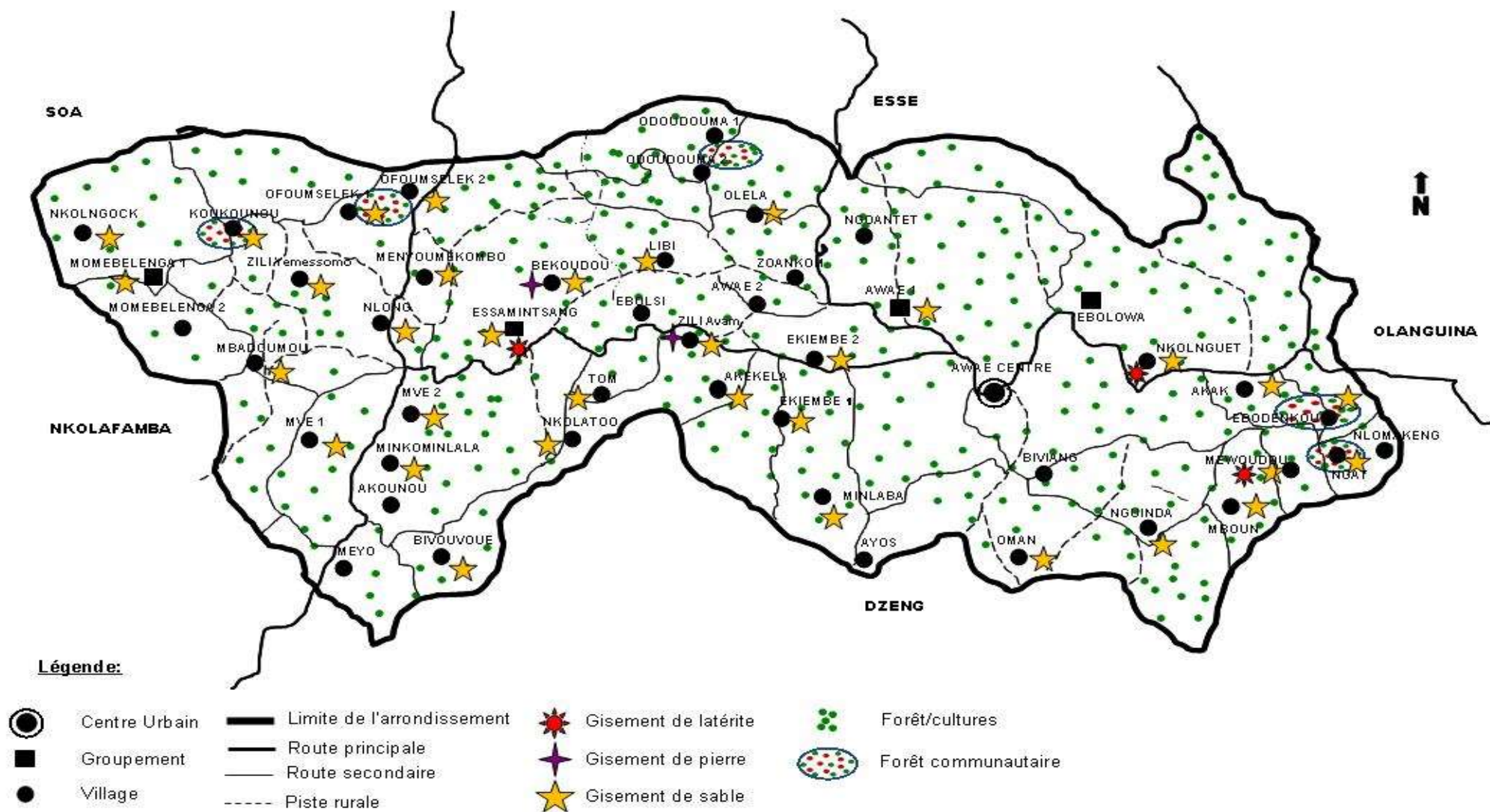
- Au Nord par les Communes de Soa et d'Esse
- Au Sud par la Commune de Dzung
- A l'Est par la Commune d'Olinguina

- A l'Ouest par la Commune de Nkolafamba (Faire remonter ces infos avant la première carte)

Carte 2 : Localisation de la commune d'AWAE



Carte 3 : Ressources naturelles d'AWAE



3.2 Milieu biophysique

3.2.1 Climat

Le climat est **du domaine** équatorial de type guinéen. On distingue quatre saisons :

- La petite saison des pluies qui va de mi-mars à mi-mai ;
- La grande saison des pluies qui commence vers mi-août et se termine vers mi-novembre;
- La petite saison sèche qui va de mi-mai à mi-août ;
- La grande saison sèche qui va de mi-novembre à mi-mars ; (Respecter la succession mensuelle du rythme des saisons)

La température moyenne de la région oscille autour de 24°C. Les températures mensuelles les plus basses sont de l'ordre de 21°C et les plus élevées sont de 27°C.

Les précipitations moyennes annuelles se situent le plus souvent autour de 1500 à 2000mm. L'amplitude thermique annuelle est de 4°C (*données recueillies à la délégation départementale du MINADER de la Mefou et Afamba*).

3.2.2 Relief

Le relief de l'arrondissement d'AWAE est celui d'une pénéplaine (Comment expliquer qu'on ai une pénéplaine d'une altitude de 700 m ?????). On y observe de petites collines à sommets presque plats et à pentes douces séparées par des vallées à fond plat et marécageux. L'altitude moyenne tourne autour de 700 mètres. (*D'après les données Recueillies dans le PDC d'AWAE*)

3.2.3 Sols

Les sols de la commune sont latéritiques. Ils sont ferralitiques rouges, très épais et résultent du processus **d'altérations** spécifiques caractérisées par un entraînement en solution de bases et de silice des roches mères et une accumulation absolue ou relative d'hydroxyde de fer et d'alumine. La roche mère est un grès micacé. Les horizons superficiels sont riches en humus tandis qu'en profondeur il s'agit de la latérite. Par ailleurs, à côté des cours d'eau limitrophes, on rencontre des sols marécageux très argileux, qui présentent de grandes difficultés d'exploitation. Mais la forte utilisation d'engrais chimique dans les exploitations d'ananas contribue à une pollution aggravée des sols et à leur stérilité. Vous faites un peu trop référence au PDC. Quels sont vos propres constats à l'issue de vos diagnostics ???? (*D'après les données Recueillies dans le PDC d'AWAE*)

3.2.4 Hydrographie

La Commune d'AWAE est drainée par de nombreux bassins versants d'importance variable. Ces bassins sont classés en deux types : Ceux dont les sources sont externes à la commune et la traverse, et, ceux dont les sources sont internes.

Pour les bassins traversant, on peut citer comme exemple le cours d'eau Afamba, tandis que les bassins internes sont nombreux et de petite importance. On peut citer par exemple la rivière Meki. *(D'après les données Recueillies dans le PDC d'AWAE).*

3.2.5 Végétation

La végétation de l'arrondissement d'AWAE est fortement influencée par le relief très accidenté. On retrouve une forêt de type équatoriale humide sur certains versants et dans les bas-fonds. Par contre, sur certains sommets et pentes de collines, nous avons une forêt constituée de mousses et semblable à la savane. (incroyable.....)

On observe des forêts secondaires alternant avec les plantations, où la végétation rudérale dispute l'espace par endroits avec les repousses dans les champs de cacao abandonnés.

Il subsiste encore quelques forêts primaires dans des endroits difficiles d'accès, notamment les dépressions et les versants accidentés (Bien vouloir localiser vos données...).

Ces forêts regorgent d'importantes essences parmi lesquelles le sapelli, le cocipot, l'iroko, le movingui, le bubinga, le fraquet, le parasolier, ainsi que des produits forestiers non ligneux (PFNL) tels que : l'andok, le ndjansan, l'essok, le pèpè, le poivre sauvage, la kola, le bitter kola, le rotin, le komé, l'amvout, le ding ikekom, l'Ôkok, etc. *(D'après les données Recueillies dans le PDC d'AWAE)*

3.2.6 Faune

La faune diversifiée est relativement riche en espèces sauvages comme les lièvres, les singes, les porcs épics, les écureuils, les pangolins, les hérissons, les serpents, et domestiques comme les bœufs, les porcs, les chèvres, les chiens, les chats et les poules. L'avifaune est représentée par le toucan, le francolin, le touraco, etc. *(D'après les données Recueillies dans le PDC d'AWAE)*

3.3 Milieu humain

3.3.1. Démographie

La population de l'arrondissement d'AWAE est estimée à 15 888 habitants d'après le troisième Recensement Général de la Population et L'habitat (RGPH) de 2005 et est composée de Mvele tribu autochtone qu'on retrouve dans presque tous les villages, et des allogènes tels que les Bulus, les Bamilékés, les Etons, les Anglophones, les originaires du Grand Nord, les Nigériens et les Nigériens qui exercent des activités commerciales.(vous devez vous servir du taux d'accroissement pour actualiser la taille de la population. Par ailleurs, vous devez présenter les données sur la population dans un tableau : Village, population, répartition par âge et répartition par sexe.) *(D'après les données Recueillies par les équipes de NODDEL au cours des enquêtes)*

3.3.2. Religions

Dans la commune d'AWAE, les religions pratiquées sont le christianisme et l'Islam. Les habitants sont en majorité des chrétiens. *(D'après les données Recueillies dans le PDC d'AWAE)-ATTENTION ??????????*

3.3.3. Habitat et cadre de vie

Dans les zones rurales, les habitations sont situées en bordure des routes. Elles sont pour la plupart en terre battue ou en semi dur. Les matériaux de construction les plus utilisés sont : la terre, les piquets en bois et le bambou de raphia. Dans chaque concession, on trouve généralement trois cases : la case principale, la cuisine et les latrines le plus souvent sans toiture. De même, dans la zone urbaine, les centres commerciaux (boutiques, bars, salon de coiffures, cafétérias, parfumerie, etc.) se trouvent aussi en bordure des routes (village rue) à la différence que les habitations sont pour la plupart en dur et en semi dur. *(D'après les données Recueillies dans le PDC d'AWAE) Dites nous ce qui émane de votre propre perception.*

3.3.4. Organisation traditionnelle

AWAE est composée de 04 groupements (Chefferie de 2^e degré) que sont les groupements Atemanga, Avamanga, Minkon, Yemessomo ; de 03 chefferies de quartier et 46 chefferies de village. Chaque village et quartier est dirigé par un chef de troisième degré, l'autorité centrale, élu à vie et reconnu à la fois par les populations et l'administration. Il est assisté par des notables constitués de vieux et de jeunes.

Les élites intérieures et extérieures ainsi que les élus locaux, patriarches, responsables politiques, jouent également un rôle important dans les prises de décisions.

A la base se trouve la population organisée en famille et ménages. Ainsi on distingue 2 types de familles:

- La famille nucléaire où l'on trouve le père, la mère et les enfants (descendants immédiats) ;
- La famille consanguine ou parenté qui est le type le plus fréquent dans la communauté. On distingue le mari, la femme, les enfants (descendants immédiats ou directs), les neveux ou nièces, les cousins, les beaux-frères, les beaux-parents, etc.

Dans les ménages on retrouve aussi bien la polygamie que la monogamie. Mais c'est la monogamie qui est plus observée.

Les populations d'AWAE se regroupent en association et en GIC au travers desquels elles font des entraides surtout pour les activités agricoles. Ces Associations sont généralement constituées de groupe mixte. Ceci crée la solidarité dans la commune et permet aux

adhérents de mieux gérer leurs revenus par les tontines. *(D'après les données Recueillies auprès de populations par les équipes de NODDEL)*

3.3.5. Système d'accès au foncier

L'accès aux terres relève de l'héritage. Chaque portion de terre appartient à un membre d'une famille. Nul ne peut exploiter le terrain d'autrui sans qu'il y ait accord du propriétaire. Ici la femme a accès à la terre au même titre que l'homme, mais dans certains cas les femmes mariés n'ont plus le même pouvoir et les mêmes avantages dans leur famille natale que les hommes. Dans la zone urbaines et les localités plus proches de Yaoundé, la majorité des terres sont louées ou vendues aux étrangers. *(Données recueillies dans le PDC d'AWAE et par les équipes d'enquête de NODDEL)*

3.3.6. Les activités économiques

Les activités économiques recensées à AWAE relèvent en majorité du secteur informel. De façon générale, on retrouve :

3.3.6.1. L'agriculture

Elle est marquée par un système de cultures de subsistance (banane, patate, macabo, manioc, etc.) et des cultures de rente comme (le cacao, l'ananas, le café, le palmier à huile). *(Sources : données recueillies dans le PDC d'AWAE et par les équipes d'enquête de NODDEL)*

3.3.6.2. L'élevage et la pêche

Ces activités sont autant artisanales que modernes. Elles sont destinées à la consommation propre de la famille et au commerce (surtout dans le cas de l'élevage des ovins et du Porc). On note aussi la présence d'une forte communauté de nigériens qui élèvent les bœufs. La pêche reste rare et artisanale.

(Sources : données recueillies dans le PDC d'AWAE et par les équipes d'enquête de NODDEL)

3.3.6.3. Le commerce

Il est marqué par la vente des produits vivriers et manufacturés avec existence d'un marché permanent tous les jours et le jour de grand marché est le samedi, des boutiques et des débits de boisson le long de l'axe lourd. Le commerce informel avec les calls box, les braiseuses de poisson et de porc, les vendeuses de nourriture, les vendeurs ambulants, et fonctionne presque 24h/24. Il existe également quelques activités de l'économie souterraine.

(Sources : données recueillies dans le PDC d'AWAE et par les équipes d'enquête de NODDEL)

3.3.6.4. Les activités de transport

Elles sont denses de par la position de la ville qui est traversée par la nationale N° 10 (*source : MINTP*) reliant les régions du Centre et de l'Est. Le transport à l'intérieur de la ville est assuré par les motos, le transport interurbain par les véhicules privés, et les déplacements de la ville pour les villages de même qu'entre les villages sont assurés par des taxi-brousses et des motos.

3.4 Principaux services de l'espace communal.

3.4.1 Les services

Il existe à AWAE quelques services déconcentrés de l'Etat à savoir, une délégation d'arrondissement de l'agriculture et du développement rural, une inspection d'arrondissement de l'éducation de base, un poste forestier et de chasse, une délégation d'arrondissement des affaires sociales, une délégation d'arrondissement de la promotion de la femme et de la famille, une délégation d'arrondissement de la Jeunesse et Education civique, une délégation d'arrondissement des Sports et Education Physique, un district de santé, une mairie, une perception des finances, une agence CAMPOST, une antenne ELECAM, toutes situées au quartier AWAE Centre ; deux brigades de gendarmerie (une au quartier AWAE Centre, et une à ELAT) et une sous-préfecture à AWAE Centre, un commissariat de sécurité publique créé mais non encore fonctionnel, un commissariat spécial créé mais non encore fonctionnel, une carrière, une société de production d'eau minérale (EMIF) à ELAT.

(Sources : données recueillies par les équipes d'enquête de NODDEL)

3.4.2 Les structures de finance

Il existe dans la commune d'AWAEun établissement de micro finance, et une coopérative d'épargne et de crédit.

(Sources : données recueillies par les équipes d'enquête de NODDEL)

3.5 Principales potentialités et ressources de la Commune ;

Comme atout et potentialité du milieu socioéconomique, on peut citer :

- Les partenaires diversifiés (Plan Cameroun, PNDP, etc.) ;
- Le dynamisme de la jeunesse ;
- La disponibilité des infrastructures éducatives (écoles maternelles et primaires, Lycées d'enseignement général, lycée technique, CES, CETIC, collège privé COSAJO avec internat), hospitalières et tous les autres services administratifs ;
- La disponibilité des terres cultivables et leur compatibilité avec plusieurs cultures vivrières ;
- La production des cultures de rente telles que l'ananas

- La présence des expatriés qui tiennent des boutiques et facilitent de ce fait l'approvisionnement en produits de première nécessité ;
- L'existence d'une forte élite intellectuelle ;
- L'existence de plusieurs organisations paysannes (GIC, associations, fédération d'associations et de GIC) ;
- La position stratégique de la ville (passage de la route nationale N°10 (*source : MINTP*)) qui génère beaucoup de capitaux et d'activités grâce aux escales et aux flux élevés des voyageurs ;
- Une proximité de la capitale politique Yaoundé, soit une distance d'environ 50 km ;
- La présence de deux réseaux de téléphonie mobile (MTN, Orange) ;
- La présence de deux écoles internationales de gendarmerie : le CPTMO (Centre de Perfectionnement en Techniques de Maintien de l'Ordre) et l'EIFORCE (Ecole Inter Force de Sécurité) ;
- La disponibilité des autres acteurs du développement local (sectoriels, associations, ONG, etc.) à coopérer avec la mairie ;
- L'existence d'un réseau électrique moyenne tension.

IV. SYNTHÈSE DES RESULTATS DU DIAGNOSTIC

4.1 Synthèse du DIC

Tableau 1 : Forces et faiblesses de la commune

Gestion des ressources humaines	
Le Conseil municipal	
Forces	Faiblesses
<ul style="list-style-type: none"> - Il est représentatif de la diversité ethnique et socio professionnelle de la localité, - Bonne représentativité géographique de la commune, - Existence de 04 commissions techniques à savoir la commission des finances, la commission des grands travaux, la commission des affaires sociales et culturelles, la commission de la coopération nationale et internationale. 	<ul style="list-style-type: none"> - Certains conseillers ne sont pas formés à la gestion communale. - Pas de feed-back constant aux populations, - Faible de cohésion entre les conseillers (problème de dialogue).
L'exécutif communal	
<ul style="list-style-type: none"> - Le potentiel intellectuel du Maire et des autres membres de l'exécutif, - La répartition des tâches entre les membres de l'exécutif, - Méthode de management de conciliation, - La volonté et le désir de renforcement des capacités du personnel communal ; - La volonté manifeste d'appui aux couches vulnérables ; - La gestion de la commune est participative : forte participation de la population, GIC et associations dans les processus de prise de décision et de planification. 	<ul style="list-style-type: none"> - Faible niveau de communication en interne comme en externe
Le personnel communal	
<ul style="list-style-type: none"> - Bonne collaboration inter services, - Bonnes relations interpersonnelles. 	<ul style="list-style-type: none"> - Personnel peu qualifié, - Faible motivation du personnel, - Connaissance technique et légales insuffisantes des agents communaux.
Gestion Administrative	
<ul style="list-style-type: none"> - La tenue d'un état du personnel et celui des arriérés de salaires 	<ul style="list-style-type: none"> - La commune est dotée d'un organigramme qui ne respecte pas l'organisation type prescrit par le MINATD, - Les réunions du personnel ne sont pas régulièrement tenues, - Absence d'un fichier de suivi du personnel, - Surcharge (de personnels) dans l'organisation du travail, précisément les opérations de recouvrement.

Plan Communal de Développement d'AWAE

Gestion des ressources financières	
Forces	Faiblesses
<ul style="list-style-type: none"> - La tenue d'un inventaire actualisé du patrimoine de la commune avec l'existence du sommier des bâtiments, et l'état des véhicules, - L'existence d'un fichier de contribuables bien tenu et actualisé, - La tenue d'un état du personnel et celui des arriérés de salaires (effort de documentation). 	<ul style="list-style-type: none"> - Difficultés de mobilisation de recettes fiscales, - Faible contribution des recettes fiscales dans le financement du budget, - Dépendance financière des CAC, - Absence de formation.
Gestion du patrimoine communal	
Forces	Faiblesses
<ul style="list-style-type: none"> - La tenue d'un inventaire actualisé du patrimoine de la commune avec l'existence du sommier des bâtiments, - Patrimoine immobilier relativement important. 	<ul style="list-style-type: none"> - Absence des provisions pour amortissement du patrimoine communal, - Etat du patrimoine non exhaustif, - Absence de formation.
Gestion des relations	
Forces	Faiblesses
<ul style="list-style-type: none"> - L'accompagnement de la commune par le PNDP dans l'actualisation du Plan de Développement Communal et le financement des microprojets, - Bonnes relations avec les acteurs externes de la commune (SDE, tutelle, autorités traditionnelles), - La bonne collaboration avec les services techniques de l'Etat. 	<ul style="list-style-type: none"> - Absence de plan de communication - Faible sensibilisation de la population dans le paiement des impôts.

Tableau 2 : Axes de renforcement de la commune pour quels problèmes ?

Gestion des Ressources Humaines
Le Conseil municipal
<p>Objectif : Améliorer la gouvernance locale</p> <p>Activités : Renforcer les capacités du conseil municipal en matière de budgétisation participative et d'approbation des états financiers.</p> <p>Responsables : Exécutif communal ; conseillers municipaux ; Agent de développement.</p>
L'exécutif communal
<p>Objectif : Améliorer la gouvernance locale</p> <p>Activités :</p> <ul style="list-style-type: none"> - Renforcer les capacités de l'exécutif municipal en matière de budgétisation participative et d'approbation des états financiers. - Renforcer la communication externe de la commune (informer les populations et les autres acteurs – SDE – sur les activités de la commune) <p>Responsables : Exécutif communal ; Agent de développement.</p>

Plan Communal de Développement d'AWAE

Gestion des Ressources Humaines

Le personnel communal

Objectif : Améliorer la performance du personnel

Activités :

- Coacher les responsables communaux sur la confection des documents comptables dans les délais et la priorisation des salaires.
- Instaurer des réunions périodiques (réunions d'animation des services) entre le personnel entre l'exécutif communal
- Renforcer les relations entre les principaux responsables
- Respecter la réglementation en vigueur (communication en interne)
- Créer une police municipale
- Renforcer les capacités des agents en Techniques de l'Information et de la communication (TIC)
- Renforcer les capacités des agents en rédaction administrative

Responsables : Exécutif communal, Secrétariat général, partenaires.

Gestion des Ressources Financières

Objectif : Améliorer la gestion des finances communales

Activités :

- Mettre à jour régulièrement le fichier des contribuables communaux
- Informatiser le service des recettes
- Identifier les nouvelles sources de recettes
- Sensibiliser les contribuables
- Elaborer une stratégie efficiente de mobilisation et sécurisation des recettes communales en collaboration avec le Percepteur/Receveur Municipal (aménagement approprié des services du receveur).

Responsables :

Maire, Percepteur/Receveur Municipal, Agent financier, Sous-préfet.

Gestion des Ressources Patrimoniales

Objectif : Améliorer la gestion et la sécurisation du patrimoine communal

Activités :

- Confectionner le sommier des bâtiments communaux, des biens meubles, du matériel roulant et l'actualiser au besoin
- Sécuriser la propriété foncière de la commune par l'obtention des titres fonciers
- Coacher la comptable matière et l'exécutif communal sur la gestion du patrimoine communal
- Etablir un plan d'amortissement des équipements et du matériel
- Acheter du matériel pour l'entretien du patrimoine communal (tondeuse, cisailles, combinaisons, bottes, etc.)

Responsables : Maire, Secrétaire général, Comptable matière, Chef service d'hygiène

Gestions des Relations

Objectif : Améliorer les relations entre la commune et ses différents partenaires en interne comme en externe

Activités :

- Elaborer une stratégie de communication en interne et en externe
- Etablir des relations basées sur le respect des lois en interne et en externe

Responsables : Maire, Secrétaire général.

Plan Communal de Développement d'AWAE

4.2 Synthèse des données collectées sur la petite enfance

Tableau 3 : Synthèse des données sur la petite enfance

besoin	Etat des lieux	Objectifs généraux	Principales activités à mener	Responsables et partenaire d'exécution
Enregistrement des naissances	<ul style="list-style-type: none"> - 40%de la population totale infantile ont un acte de naissance - inexistence des centres d'état civils spéciaux 	<ul style="list-style-type: none"> - obtenir 100% des naissances enregistrées 	<ul style="list-style-type: none"> - Créer des centres d'état civil spéciaux - Diminuer le cout des actes de naissance 	<ul style="list-style-type: none"> - Commune - MINADT
Vaccination	<ul style="list-style-type: none"> - taux de vaccination moyens : soit 50%des vaccins administrés (tuberculose, tétanos etc. 	<ul style="list-style-type: none"> - obtenir une population infantile vaccinée à 100% - assurer une bonne santé au plus petit 	<ul style="list-style-type: none"> - Multiplier les campagnes de vaccination dans les zones les plus reculées 	<ul style="list-style-type: none"> - -District de santé d'Awae - -Centres de santé intégrée - -MINSANTE
Prévention du paludisme	<ul style="list-style-type: none"> - Présence importante de moustiquaires imprégnées distribués dans les foyers 	<ul style="list-style-type: none"> - Assurer une bonne prévention contre le paludisme 	<ul style="list-style-type: none"> - Sensibilisation sur l'utilisation du MILDA 	<ul style="list-style-type: none"> - District de santé d'Awae - -Centres de santé intégrée - -MINSANTE
Nutrition	<ul style="list-style-type: none"> - Nutrition des nouveaux nés au lait maternel - difficultés de variation de l'alimentation 	<ul style="list-style-type: none"> - Assurer une bonne alimentation riche et variée 	<ul style="list-style-type: none"> - Formation des parents sur la transformation et la production des aliments riches en protéines 	<ul style="list-style-type: none"> - ONG - -MINSANTE
Eau hygiène et assainissement	<ul style="list-style-type: none"> - Faible application des règles d'hygiène, manque de points d'eau potable - Manque de toilettes décentes 	<ul style="list-style-type: none"> - Accéder aux règles élémentaires d'hygiène, assurer l'accès à l'eau potable 	<ul style="list-style-type: none"> - Construction des points d'eau dans les écoles, - Construction des toilettes décentes 	<ul style="list-style-type: none"> - MINSANTE - ONG - MINEE
VIH/SIDA	<ul style="list-style-type: none"> - insuffisances des visites prénatales - ignorances du statut - sérologique des adultes 	<ul style="list-style-type: none"> - Enregistrer des naissances sans VIH/SIDA 	<ul style="list-style-type: none"> - Multiplier des campagnes de sensibilisation - Renforcement de la prise en charge prénatale 	<ul style="list-style-type: none"> - MINSANTE - COMMUNE

Plan Communal de Développement d'AWAE

besoin	Etat des lieux	Objectifs généraux	Principales activités à mener	Responsables et partenaire d'exécution
éducation	<ul style="list-style-type: none"> - Insuffisance d'établissements scolaires et d'enseignants - Indisponibilité des actes de naissance (40%). - Difficulté à obtenir les fournitures scolaires - Insuffisance des infrastructures scolaires - Maintenance des infrastructures endommagées - Indisponibilité du local pour l'inspection depuis sa création en 1974 - Indisponibilité des manuels scolaires [2000 livres (français, mathématiques et anglais) pour 4000 élèves] - Presque pas de manuel de TIC pour les élèves comme pour les enseignants 	<ul style="list-style-type: none"> - Assurer l'accès à l'éducation à tous les enfants - Améliorer les conditions de travail des enseignants 	<ul style="list-style-type: none"> - Création des nouvelles écoles, primaires (Nlong) et maternelles (Akom, Akounou) - Construction des nouvelles salles de classes et de l'IAEB - Affectation des enseignants - Prise en charge des enseignants des parents formés - Distribution du matériel didactique - Recrutement des nouveaux maîtres communaux - Don des manuels scolaires au programme et des ordinateurs - Recyclage des enseignants en TIC ou TE - Paiement régulier des maîtres communaux - Augmentation des salaires des maîtres communaux 	<ul style="list-style-type: none"> - COMMUNE - MINEDUB - ONG (Plan Cameroun et autres) - Elites locales

4.3 Synthèse des données sur les changements climatiques

Tableau 4 : Synthèse sur les changements climatiques

secteurs	tendances	Effets biophysiques	Effets socioéconomiques	Niveau de risque	Potentiel local pour résoudre, capacité locale d'adaptation	Solutions envisagées	Villages zones concernées
agriculture	Faible production	Faible croissance des cultures	Baisse et faible revenus	moyen		Culture de contre saison	Tous les villages
Eau	Assèchement progressif des rivières et sources	Diminution des espèces halieutiques	Consommation des eaux souillées Maladie hydriques, énormes dépenses pour soins	moyen	Ressource humaine	Construction des forages /puits modernes	Tous les villages
Travaux publics	Forte dégradation du réseau routier		Inondations endommagement des buses et ponceaux	élevé	Ressource humaines	Reprofilage des routes, aménagement des ouvrages d'art	
habitat	Précarisation de l'habitat	Grands vents dévastateurs des toitures	Toitures délabrées insécurité Enormes dépenses pour reconstruire Recherche d'abri	moyen	Ressource humaines Matériaux locaux	Formation sur les techniques de construction avec les matériaux locaux	

Plan Communal de Développement d'AWAE

4.4 Principaux problèmes et besoins identifiés et consolidés par secteur

Tableau 5 : Principaux problèmes et besoins consolidés par secteurs

1 Secteur santé

PROBLEMES	VILLAGES CONCERNES	CAUSES	EFFETS
Difficultés d'accès aux soins de santé	Tous les villages	-absence de centres de sante fonctionnels -éloignement des structures sanitaires développées (Awae, Esse, Soa, Yaoundé) - mauvais état des routes et pistes -rareté des moyens de locomotion	-longues marches pour acquérir des soins dans les centres urbains de Yaoundé, Awae, Esse Olanguina, Soa -énormes dépenses -automédication -persistance des maladies -ignorance du statut sérologie -accouchement difficile et archaïque -morbidity élevée

2 Secteur : éducation de base

PROBLEMES	VILLAGES CONCERNES	CAUSES	EFFETS
Difficultés d'accès à l'éducation de base de qualité	Ngoantet ; Awae2 ; Odoudouma 1 ; Libi ; Bekoudou ; Mewoudou ; Ebodenkou ; Mboun ; Biviang ; Nkolguet ; Zili Yemessomo ; Nkolngock ; Mbadoumou ; Zoankom ; Mvé ; Akekela ; Bivouvoué ; Minkomilala ; mMomebelenga1 ; Ofoumselek2 ; Tom ; Ekiembié2 ; Zili (Avamanga)	Absence d'établissements primaires et maternels Faible implication de l'Etat, et de la commune -Insuffisance de moyens financiers -Faible implication des populations	Exode rural -fortes migrations scolaires -faible taux d'alphabétisation des enfants - scolarité tardive des plus jeunes 6 -

Plan Communal de Développement d'AWAE

3 Secteur. : Enseignements secondaires

PROBLEMES	VILLAGES CONCERNES	CAUSES	EFFETS
Difficultés d'accès aux enseignements secondaires	mboun ; libi ; essamintsang ; ekiembie 1 et 2 ; akekela ; mve 1 et 2 Ofoumselek 1 et 2 ; mewoudou ; zili (avamanga) ; zili (yemesomo) ; akounou ; meyo ; ebolsi ; akak Biviang ; ayos ; minlaba Ebodenkou ; nkolget ; nkolgock ; mbadoumou Bivouvoue ; minkomilala ; menyommekombo ; nkolato ; momebelenga 1 et 2 ; zoankom ; tom	Faible implication de l'Etat, et de la commune -insuffisance de moyens financiers insuffisance d'établissements secondaires	Difficultés à poursuivre les études après le CEP Longues distances à parcourir -exode rural massif Diminution considérable de la main d'œuvre locale -abandon des études, --faible taux d'alphabétisation

4 Secteur eau

PROBLEMES	VILLAGES CONCERNES	CAUSES	EFFETS
Difficulté d'accès à l'eau potable	Odoudouma 1 ; bekoudou ; lilbi ; minlaba ; mboun ; zili (yemessomo) ; Akak ; Minkomilala ; Mbadoumou ; akounou ; mve2 ; bivouvoue ; zoankom	Absence de points d'eau potable faible implication de la commune -insuffisance de moyens financiers	Consommation des eaux de rivières et sources non aménagées -longues distances à parcourir -prévalence des maladies hydriques -cout élevés des soins de santé
	Odoudouma 2 ; ngoantet ; olela ; ofoumselek1 ; ofoumselek2 ; koukounou ; akekela ; ebodenkou ; mewoudou ; nkolato ; momebelenga2 ; tom ; ebolsi ; ekiembie2 ; essamintsang ; meyo ; oman ; zili (avamanga) ; biviang ; ebolowa ; ngat ; nguinda ; Nlong.	insuffisance des points d'eau potable insuffisance de moyens financiers -faible implication de la commune -Non fonctionnels de quelques points d'eau	Consommation des eaux de rivières et sources non aménagées -longues distances à parcourir -prévalence des maladies hydriques -cout élevés des soins de santé

Plan Communal de Développement d'AWAE

5 Secteur agriculture et développement rural

PROBLEMES	VIALLAGES COCERNES	CAUSES	EFFETS
Difficulté à pratiquer une agriculture rentable	Tous les villages	<p>Manque d'encadrement en techniques modernes agricoles, vieillissement des plantations, outillage rudimentaire, inadéquat et non mécanisé</p> <p>Difficultés à abattre la forêt pour créer des espaces arables</p> <p>Difficultés d'approvisionnement en intrants</p> <p>Difficultés d'évacuation des produits de récoltes</p> <p>Absence de pistes de déserte agricoles</p> <p>Mauvais états des routes</p> <p>Non fonctionnement réel des postes agricoles</p> <p>Manque de formation, d'information et d'appui technique et financier</p> <p>Faible implication et manque d'une politique communale dans le domaine</p> <p>Instabilité du climat</p>	<p>Très faible capacité productive</p> <p>Pratique d'une agriculture de subsistance</p> <p>Faible revenus</p> <p>Abandon des plantations</p> <p>difficultés à subvenir aux besoins élémentaires</p> <p>déversement vers d'autres AGR</p> <p>Exode rural, forte ruée vers les centres urbains environnants</p>

Plan Communal de Développement d'AWAE

6 Secteur élevage, pêches et industries animales

PROBLEMES	VIALLAGES COCERNES	CAUSES	EFFETS
Faible développement de l'activité d'élevage	Tous les villages	Manque de formation, d'information et d'appui technique et financier Faible implication et manque d'une politique communale dans le domaine Ignorance des types d'élevage conventionnel et non conventionnel Faible intérêt dans la pisciculture, l'apiculture etc.	Exode rural, forte ruée vers les centres urbains environnants

7 Secteur : Energie

PROBLEMES	VIALLAGES COCERNES	CAUSES	EFFETS
Difficulté d'accès à l'énergie électrique	Odoudouma i ; odoudouma ii ; bekoudou ; minlaba ; nlomakeng ; ebodenkou ; mewoudou ; mboun ; oman ; nguinda ; biviang ; nkolnguet ; zili (yemessomo) ; koukounou ; nkolngock ; mbadoumou ; momebelenga1 ; momebelenga2 ; mve1 ; mve 2 ; ofoumselek1 ; ofoumselek2 ; menyoumekombo ; bivouvoue ; minkomilala ; akounou ; ngat ; olela ; mboun ; oman ; nguinda ; biviang ; nkolnguet ; zili (Avamanga) ; ayos ; zoankom.	Absence de ligne haute et moyenne tension - éloignement des villages par rapport au réseau - absence e de structure d'offre d'énergie décentralisée Faible promotion de l'énergie solaire -enclavement des localités	Sous information Difficulté à s'épanouir -utilisation des lampes tempêtes et des groupes électrogènes -difficultés à conserver les aliments -faible développement des activités commerciales -exode rural Accès difficile aux TIC -manque de distraction et d'épanouissement

Plan Communal de Développement d'AWAE

PROBLEMES	VIALLAGES COCERNES	CAUSES	EFFETS
Difficulté d'accès à l'énergie électrique	Libi ; ekiembie 1&2 ; awae2 ; ngoantet ; essemintsang ; tom ; meyo ; nlong ; momebelenga2 ; ebolowa ; awae1 ; ebolsi ; zili (avamanga) ; nkolato ; oman	Insuffisance du réseau électrique insuffisance des branchements -poteaux électriques insuffisants -insuffisance de transformateur -coupures intempestives -irrégularité de l'énergie	Endommagement des appareils électriques, difficultés à conserver les produits, -faible développement des activités commerciales à source énergétique Accès difficiles aux NTIC Difficultés d'épanouissement et de distraction

8 Secteur : transport

PROBLEMES	VILLAGES CONCERNES	CAUSES	EFFETS
Difficulté de déplacement des personnes et des biens	Odoudouma 1 ; odoudouma 2 ; bekoudou ; minlaba ; nlomakeng ; ebodenkou ; mewoudou ; mboun ; oman ; nguinda ; biviang ; nkolnguet ; zili (yemessomo) ; koukounou ; nkolngock ; mbadoumou ; momebelenga1 ; momebelenga2 ; mve1 ; ofoumselek1 ; ofoumselek2 ; menyoumekombo ; bivouvoue ; minkomilala ; akounou ; ngat ; olela ; mboun ; oman ; nguinda ; biviang ; nkolnguet ; zili (Avamanga) ; ayos ; zoankom ; libi Nlong	Insuffisance et rareté des moyens de locomotion -existence d'un seul type de véhicule (moto) -enclavement de villages -forte dégradation du réseau routier -absence de gares routière	Difficultés de se soigner -dépérissement des produits Enormes dépenses à fournir pour évacuation des produits Nombreux cas d'accidents -faible mobilité des populations -braderies des produits -faible développement du commerce -Faibles revenus

Plan Communal de Développement d'AWAE

9 Secteur commerce

PROBLEMES	VILLAGES CONCERNES	CAUSES	EFFETS
Difficulté à développer les activités génératrice de revenus	Tous les villages	Absence de marchés périodiques Mauvais état des routes -éloignement des villages -absence des petits points de ravitaillement -manque de moyens de transports adéquats -absence de réseau électrique	Découragements -énormes tracasseries -énormes dépenses -difficultés d'obtenir la plus value -diversification difficile des sources de revenus Faibles revenus -pauvreté

10 Secteur travaux publics

PROBLEMES	VILLAGES CONCERNES	CAUSES	EFFETS
Insuffisance d'accès à un réseau routier de qualité	Odoudouma i ; odoudouma ii ; bekoudou ; minlaba ; nlomakeng ; ebodenkou ; mewoudou ; mboun ; oman ; nguinda ; biviang ; nkolnguet ; zili (yemessomo) ; koukounou ; nkolngock ; mbadoumou ; momebelenga1 ; momebelenga2 ; mve1 ; awae 2 ; ofoumselek1 ; ofoumselek2 ; menyoumekombo ; bivouvoue ; minkomilala ; akounou ; ngat ; olela ; mboun ; oman ; nguinda ; biviang ; nkolnguet ; zili (yemessomo) ; ayos ; zoankom ; libi ; Nlong	-Manque d'aménagement permanent -Reprofilage inexistant -dégradation des ponts/ponceau et buses desservant les cours d'eau -faible implication de la commune, et des populations	-dépérissement des produits -Enormes dépenses à fournir -faible mobilité des populations -braderies des produits -Exode rural -Découragement dans la pratique de l'agriculture -faible développement du commerce -Faibles revenus -insécurité -nombreux cas d'accidents de moto

Plan Communal de Développement d'AWAE

11 Secteur emploi et formation professionnelle

PROBLEMES	VILLAGES COCERNES	CAUSES	EFFETS
Difficulté d'accès à la formation professionnelle et à l'emploi	Tous les villages	insuffisance de structures d'emploi et de formation professionnelle : CETIC, lycée technique, écoles de formation en métier divers Faible implication de la commune -manque de financement -absence de politique en la matière	Abandon des jeunes -difficultés à trouver un emploi -exode rural Main d'œuvre locale non qualifiée -pauvreté -prédominance de l'enseignement général -faible dynamique locale de développement

12 Secteur forêts et faune

PROBLEMES	VILLAGES COCERNES	CAUSES	EFFETS
Disparition des espèces fauniques et floristiques	Tous les villages	Surexploitation du bois Forte pratique du commerce du charbon Déforestation -changement climatique Feux de brousse -braconnage Trafic illicite -non respect des périodes de reproduction des espèces -ignorance sur les variétés d'espèces protégées	Rareté des espèces protégées

Plan Communal de Développement d'AWAE

13 Secteur affaires sociales

PROBLEMES	VILLAGES COCERNES	CAUSES	EFFETS
Faible prise en charge des personnes vulnérables	Tous les villages	<ul style="list-style-type: none"> Absence de matériel de déplacement Absence de prise en charge psychosociale -non intervention du secteur public compétent Absence de politique communale en la matière -accès difficile aux soins de première nécessité 	<ul style="list-style-type: none"> Sentiment d'abandon -frustration -misère -pauvreté -vulnérabilité -marginalisation -mort précoce

15 Secteur .postes et télécommunication

PROBLEMES	VILLAGES CONCERNES	CAUSES	EFFET S
Difficulté d'accès à l'information et à la communication	Tous les villages	<ul style="list-style-type: none"> -Insuffisance du réseau téléphonique et radiophonique -Faibles implications des opérateurs du domaine 	<ul style="list-style-type: none"> -Sous information -longues distances à parcourir pour téléphoner - utilisation des minis plaques solaires -Dépenses supplémentaires -difficultés à communiquer -désagréments divers -enclavement -faible connaissance des NTIC

Plan Communal de Développement d'AWAE

16 Secteur promotion de la femme et de la famille

PROBLEMES	VIALLAGES COCERNES	CAUSES	EFFETS
Difficultés d'épanouissement de la femme	Tous les villages	Manque d'encadrement Absence de structures d'encadrement et de formation Ignorance des politiques en vigueur dans le domaine, éloignement des centres urbains Présence des unions libres, non fonctionnement des associations des femmes faible niveau intellectuel, difficultés dans le suivi prénatal,	Marginalisation, illettrisme, grossesse précoce, présence des filles mères, sous émancipation, difficultés à poursuivre les études après le CEP Accès difficiles aux ressources

17 Secteur : sport et éducation physique

PROBLEMES	VILLAGES CONCERNES	CAUSES	EFFETS
Fiable développement des activités sportives et de loisirs	Tous les villages	-insuffisance d'infrastructures adéquates -manque de promotion dans le domaine Insuffisance d'aire de jeu	Faible dynamisme sportif dans la commune et particulièrement dans les villages -difficultés d'éclosion des talents

Plan Communal de Développement d'AWAE

18 Secteur : jeunesse

PROBLEMES	VIALLAGES COCERNES	CAUSES	EFFETS
Difficulté d'épanouissement de la jeunesse	Tous les villages	Manque de structures d'encadrement psychosocial Insuffisances d'établissement secondaires d'enseignement technique et général Manque de structures d'emploi et de formations professionnelles	Exode rural, forte ruée vers les centres urbains environnants Dépravation diverses

19 Secteur : environnement et protection de la nature

PROBLEMES	VILLAGES CONCERNES	CAUSES	EFFETS
Difficulté à préserver le patrimoine environnemental	Tous les villages	-surexploitation du bois pour le commerce du charbon Abattage systématique du bois Faible utilisation des jachères due à la difficulté à créer des espaces arables	Déforestation accrue de la flore Conflits sociaux, disparition de quelques espèces rares Appauvrissement du sol

20 Secteur : culture

PROBLEMES	VIALLAGES COCERNES	CAUSES	EFFETS
Faible valorisation du potentiel culturel	Tous les villages	Manque de salle de spectacles manque de foyer d'échanges culturels, enclavement, insuffisance du réseau électrique	Exode rural, forte ruée vers les centres urbains environnants Dépravation des mœurs Danses traditionnelles en disparition, Perte des valeurs,

Plan Communal de Développement d'AWAE

21 Secteur : enseignement supérieur

PROBLEMES	VIALLAGES COCERNES	CAUSES	EFFETS
Difficulté d'accès aux études supérieures	Tous les villages	Absence de structure pour l'enseignement supérieur Eloignement des structures environnantes	Exode rural, forte ruée vers les centres urbains environnants Découragements, énormes dépenses à fournir, abandon des études après le Baccalauréat

22 Secteur : travail et sécurité sociale

PROBLEMES	VIALLAGES COCERNES	CAUSES	EFFETS
Absence de sécurité sociale	Tous les villages	Manque d'encadrement, ignorance de processus d'accès à la sécurité sociale, mauvaises conditions du travail agricole, outillage rudimentaire	Nombreux cas d'accident de travail, absence d'assurance retraite,

23 Secteur : développement urbain et habitat

PROBLEMES	VIALLAGES COCERNES	CAUSES	EFFETS
Faible urbanisation	Tous les villages	Absence de plan d'urbanisation, absence de politiques rurales d'accès à un logement décent, absence de capacités techniques et financières	Constructions anarchiques et précaires, non durabilité des habitations, vulnérabilités aux intempéries, vulnérabilité aux maladies (paludisme)

24 Secteur : communication

PROBLEMES	VIALLAGES COCERNES	CAUSES	EFFETS
Difficulté d'accès aux médias	Tous les villages	insuffisance du réseau radiophonique et télévisuel, insuffisance d'énergie électrique	Sous- information, difficultés de distraction et d'épanouissement

Plan Communal de Développement d'AWAE

25 Secteur : VIH/SIDA

PROBLEMES	VIALLAGES COCERNES	CAUSES	EFFETS
Difficultés dans la prise en charge des malades	Tous les villages	Absence de structure d'encadrement sanitaire Eloignement des structures environnantes Insuffisance des campagnes de sensibilisation et de dépistage Ignorance du taux exact de prévalence	Manque de suivi prénatal, difficultés dans l'encadrement des orphelins du VIH/SIDA

26 Secteur : domaines et affaires foncières

PROBLEMES	VIALLAGES COCERNES	CAUSES	EFFETS
Difficulté d'accès au foncier	Tous les villages	Non sécurisation des terres, difficultés à obtenir des titres fonciers (moyens financiers, ignorance des procédures de titrage), manque de plan d'utilisation et de gestion durable des terres (PUGDT), manque de plan cadastral	Ventes illicites et inorganisées, braderies des terres, utilisation irrationnelle des espaces

27 Secteur : tourisme

PROBLEMES	VIALLAGES COCERNES	CAUSES	EFFETS
Faible développement de l'activité touristique	Tous les villages	Potentiels sites touristiques non viabilisé, enclavement, impraticabilité des sites desdits potentiels sites touristiques Faible intérêt des autorités communales	Manque de points d'attraction et de découverte

28 Secteur : mines et développement industriel

Plan Communal de Développement d'AWAE

PROBLEMES	VIALLAGES COCERNES	CAUSES	EFFETS
Difficulté d'exploitation des ressources minières	Tous les villages	Sous sol non exploité, rareté/ absence /insuffisance des ressources minières (or, diamant, pétrole etc.) Sous exploitation des sites de latérite et de sable	Activité non viabilisée

29 Secteur : administration territoriale sécurité et décentralisation

PROBLEMES	VIALLAGES COCERNES	CAUSES	EFFETS
Difficulté d'accès aux services administratifs et de protection civile	Tous les villages	Absence de poste de maintien de l'ordre Enclavement Instabilité des chefs de villages Manque de soutien technique et matériel aux comités de vigilance	Insécurité, vols et agressions répétitifs

30 Secteur : petites et moyennes entreprises

PROBLEMES	VIALLAGES COCERNES	CAUSES	EFFETS
Difficulté de promotion des PME, de l'économie sociale et de création des petits métiers	Tous les villages	absence e de personnes formées dans le domaine Enclavement, mauvais état des routes, absence d'énergie électrique Faibles implication des autorités du domaine	Sous développement de l'économie locale

4. PLANIFICATION STRATEGIQUE

4.1. Vision et objectifs du PCD

4.1.1 Vision de développement de la commune d'awae

EN 2025, la Commune d'AWAE conformément à sa vision de **developpement** est **émmergente** et citoyenne

AXE I : Amélioration de l'accès des populations aux services sociaux de base

- a) **xistence** d'un plan de lotissement urbain
- b) **xistence** de 30 kilomètres de route bitumées éclairées et matérialisées
- c) **xistence** de 4000 logements sociaux
- d) **xistence** d'un centre commercial ultra moderne
- e) **isponibilité** permanente du réseau internet
- f) **onstruction** d'un complexe sportif moderne et création d'une équipe de foot- ball locale
- g) **onstruction** de 50 latrines publiques
- h) **acilitation** de l'accès à l'eau potable de 15% à 100%
- i) **acilitation** de l'accès à l'éducation de base pour la population
- j) **acilitation** de l'accès aux soins de santé à un taux de 50%

AXE II : Renforcement du patrimoine et de la gouvernance de l'Institution Communale

- a) **onstruction** d'un hotel de ville prestigieux
- b) **onstruction** d'un hotel 03 étoiles
- c) **a pratique** de la bonne gouvernance au sein de l'Institution Communale
- d) **onstruction** d'un complexe Municipal (parc gros porteurs, garderie, laverie, auberge et restaurant)
- e) **réation** d'un site Web pour la mairie
- f) **'adhésion** des populations aux valeurs civiques de l'Institution Communale

AXE III : Booster l'économie locale

Plan Communal de Développement d'AWAE

- a)
réation des bassins de production agricole
- b)
ménagement des sites touristiques

4.1.2 Objectifs du PCD

4.1.2.1 Objectif global

L'objectif global du présent Plan Communal de Développement est de permettre à la Commune d'Awae de disposer d'un outil de définition, d'impulsion, d'orientation, et de mise en œuvre de sa stratégie de développement.

4.1.2.2 Objectifs spécifiques

- Faire un état des lieux de la situation de développement de la commune dans les 29 secteurs de son espace géographique et arrêter les actions à entreprendre ;
- Elaborer et valider un plan d'action stratégique de développement de l'espace géographique de la commune et un Plan d'Investissement annuel (PIA) pour 2014 ;
- Créer un cadre de concertation entre tous les acteurs de développement sur le territoire de la commune pour assurer une mise en œuvre concertée des actions envisagées dans le PCD ;
- Elaborer un plan de communication sur le PCD au sein de l'institution communale et une stratégie pour la recherche des financements pour la réalisation des actions envisagées ;
- Renforcer les capacités des acteurs locaux en vue de les rendre plus apte à suivre, à évaluer et à pérenniser la mise en œuvre le processus de planification locale dans l'espace géographique de la commune.

Plan Communal de Développement d'AWAE

4.2. Cadre logique par secteur

Tableau 6 : Cadre logique par secteur

Secteur 1 : Administration territoriale, décentralisation, sécurité, maintien de l'ordre

Problème sectoriel : Difficulté d'accès aux services administratifs et de protection civile

	Logique d'intervention	Indicateur objectivement vérifiable			Source de vérification	Hypothèse de réalisation
Objectif global	Renforcer l'état de droit et la sécurité des personnes et des biens	- La quantité d'acte administratif signé et le niveau d'intervention des services de sécurité sont augmentés d'au moins 50% d'ici 5 ans			- Rapports des services techniques (DDMINATD/Sous-préfet) - Rapports du Comité Communal de Suivi et Evaluation (CCSE)	- Disponibilité des financements - Participation des bénéficiaires et des services techniques
Objectifs spécifiques	O ₁ : Dynamiser les populations et les services administratifs	- La distance entre les lieux d'établissement des actes d'état civil et les populations est réduite de 30% en 05 ans				
	O ₂ : Renforcer les services de protection civile	- Les actes de délinquance et les exactions sont réduits de 50% d'ici 2020				
Résultats	R ₁ : Les services administratifs sont dynamisés	- Les lieux d'établissement des actes d'état civil sont créés, construits et équipés selon les normes en vigueur				
	R ₂ : Les services de protection civile sont renforcés	- Les services de protection civile sont construits et équipés selon les normes en vigueur et opérationnelles				
N°	Activités	Moyens			Coût (en F CFA)	Conditions préalables de réalisation
		Humain	Matériel	financier		
A.1.1	Créer, construire et équiper 04 Centres d'Etat –Civil à Oman, Odoudouma II, Nkolngok, Essamintsang.	X	X	X	32.500.000	- Disponibilité des financements - Participation des bénéficiaires et des services techniques - Respect des normes sectorielles
A.1.2	Construire et équiper un centre d'état civil à Meyo	X	X	X	3.000.000	
A.2.1	Construire un commissariat spécial dans la ville	X	X	X	300.000.000	
A.2.2	Création, construction et équipement de 02 postes de gendarmerie (Oman et Momebelenga)	X	X	X	100.000.000	
A.2.3	Construire 53 mats de drapeaux dans toutes les chefferies de l'arrondissement	X	X	X	26.500.000	
Total					462.000.000	

Plan Communal de Développement d'AWAE

Secteur 2 : Affaires sociales

Problème sectoriel : Faible prise en charge des personnes vulnérables

	Logique d'intervention	Indicateur objectivement vérifiable			Source de vérification	Hypothèse de réalisation
Objectif global	Assurer la prise en charge sociale des populations	<ul style="list-style-type: none"> - La couverture sociale des populations est augmentée d'au moins 20% - Au moins 70% de la population a accès aux services sociaux 			<ul style="list-style-type: none"> - Rapports des services techniques (DDMINAS) - Rapports du Comité Communal de Suivi et Evaluation (CCSE) 	<ul style="list-style-type: none"> - Disponibilité des financements - Participation des bénéficiaires et des services techniques
Objectifs spécifiques	Faciliter l'accès aux services sociaux	<ul style="list-style-type: none"> - L'accès aux services sociaux est facilité d'au moins 70% 				
Résultats	L'accès aux services sociaux est facilité	<ul style="list-style-type: none"> - PV de recensement et listes de présence - Ouvrages construits et PV de réception des ouvrages 				
N°	Activités	Moyens			Coût (en F CFA)	Conditions préalables de réalisation
		Humain	Matériel	financier		
A.1	Rénover le service des affaires sociales et y affecter le personnel	X	X	X	30.000.000	<ul style="list-style-type: none"> - Disponibilité des financements - Participation des bénéficiaires et des services techniques - Respect des normes sectorielles
A.2	Equiper le service des affaires sociales en machines et matériel informatique	X	X	X	10.000.000	
A.3	Recenser, enregistrer et organiser les personnes vulnérables	X	X	X	25.000.000	
A.3	Construire et équiper un centre d'encadrement des handicapés (écriture, musique, etc.).	X	X	X	65.000.000	
A.4	Construire et équiper un centre d'accueil pour enfants et orphelins vulnérables.	X	X	X	80.000.000	
A.4	Construire et équiper un centre social et des ateliers à Awae centre	X	X	X	45.000.000	
A.5	Acquérir des appareillages pour personnes handicapées (100 bénéficiaires) dans tout l'arrondissement	X	X	X	100.000.000	
A.6	Prise en charge scolaire, sanitaire, juridique et alimentaire des orphelins et enfants vulnérables (100 enfants) dans tout l'arrondissement	X	X	X	5.000.000	
A.7	Aides et secours aux personnes indigentes et nécessiteuses (100 bénéficiaires) dans tout l'arrondissement	X	X	X	15.000.000	
A.8	Construire une maison des âges en faveur des personnes âgées à Awae centre	X	X	X	65.000.000	
A.9	Etablir des actes de naissance en faveur de 500 enfants vulnérables dans tout l'arrondissement	X	X	X	4.000.000	

Plan Communal de Développement d'AWAE

N°	Activités	Moyens			Coût (en F CFA)	Conditions préalables de réalisation
		Humain	Matériel	financier		
A.10	Reconvertir les personnes vulnérables à travers le financement de 30 microprojets générateurs de revenus dans tout l'arrondissement	X	X	X	150.000.000	<ul style="list-style-type: none"> - Disponibilité des financements - Participation des bénéficiaires et des services techniques - Respect des normes sectorielles
A.11	Appuyer financièrement les meilleures organisations d'encadrement des populations vulnérables dans tout l'arrondissement	X	X	X	5.000.000	
Total					594.000.000	

Secteur 3 : Agriculture et développement rural

Problème sectoriel : Difficulté à pratiquer une agriculture rentable

	Logique d'intervention	Indicateur objectivement vérifiable	Source de vérification	Hypothèse de réalisation		
Objectif global	Accroître la production agricole en vue de satisfaire les besoins alimentaires des populations et des agro-industries	Les rendements agricoles sont en nette et progressive augmentation	<ul style="list-style-type: none"> - Rapports des services techniques (DDMINADER / IAMINADER) - Rapports du Comité Communal de Suivi et Evaluation (CCSE) 	<ul style="list-style-type: none"> - Disponibilité des financements - Participation des bénéficiaires et des services techniques 		
Objectifs spécifiques	Faciliter la production, la transformation et le stockage des produits agricoles	Les infrastructures de production, de transformation et de stockage sont augmentées de 50% sur 10 ans				
Résultats	La production, la transformation et le stockage des produits agricoles sont facilités	Les infrastructures de production, de transformation et de stockage existent et sont opérationnelles				
N°	Activités	Moyens			Coût (en FCFA)	Conditions préalables de réalisation
		Humain	Matériel	financier		
A. 1	Conduire 32 pépinières de cacao de 5000 plants (Odoudouma 1, Odoudouma 2, Olela, Awae 2, Libi, Bekoudou, Nkolato, Akekela, Nkolnguet, Nlong, Mbadoumou, Koukounou, ZILI (yemessomo, Zili avamanga, Ebolsi, Tom, Meyo, Momebelenga 1, Mve 1, Bivouvoue, Mve 2, Akounou, Mewoudou, Ebodenkou, Zoankom, Mboun, Nguinda, Ngoantet, Biviang, Oman, Bivouvoue, Akak, Ayos, Mbelalen rural)	X	X	X	160000000	<ul style="list-style-type: none"> - Disponibilité des financements - Participation des bénéficiaires et des services techniques - Respect des normes sectorielles
A. 2	Conduire 05 champs communautaire de manioc 10ha (Nlong, Nkolngock, Ofoumselek 2, Menyoumekombo, Ekemie1)	X	X	X	50000000	
A.3	Produire un champs communautaire semencier de 5000 plants des boutures de manioc (Mve 2)	X	X	X	5000000	

Plan Communal de Développement d'AWAE

N°	Activités	Moyens			Coût (en FCFA)	Conditions préalables de réalisation
		Humain	Matériel	financier		
A.4	Acheter les intrants agricoles (Ofoumselek 1)	X	X	X	5000000	<ul style="list-style-type: none"> - Disponibilité des financements - Participation des bénéficiaires et des services techniques - Respect des normes sectorielles
A.5	Acheter 02 atomoseurs (Tom)	X	X	X	4000000	
A.6	Construire 08 magasins de stockage des produits agricoles (Olela, Yemessomo, Akounou, Mewoudou, Ngat Ngat, Ayos, Ebodenkou, Ekembie 2)	A	X	X	80000000	
A.7	Acheter 21 moulins à écraser (Libi, Akekela, Nkolnguet, Ebolowa, Mbadoumou, Nkolngock, Menyoumekombo, Ebolsi, Momebelenga 2, Mve 1, Mewoudou, Ngat, Ebodenkou, Ekembie 2, Ekembie1, Zoankom, Minlaba, Ayos, Ngoantet, Awae 2, Akak)	X	X	X	42000000	
A.8	Acheter un tracteur pour Nkolnguet, Akak, et Libi.	X	X	X	70000000	
A.9	Mettre sur pied d'une pépinière de 10 ha de bananier plantain à Ngoantet	X	X	X	3000000	
A.10	Acheter des produits phytosanitaire et intrants agricoles (15000 cabosses de cacaoyers, 120 kg de maïs, 2000 boutures de manioc, 6000 plants de palmiers à huile) à Akekela, Minlaba, Bekoudou, Akak, Ayos, Momebelenga I, Zili Yemessomo, Ebolowa, Momebelenga II, Nkolngok, Awae II, Minkomilala, Nkolato, Mboun; Essamintsang, Meyo, Libi, Nlomageng, Bivouvoue Odoudouma II, Olela.	X	X	X	650000	
A.11	Acheter 33 moulins à écraser à gasoil à Awae II (01), Ekiembie I (01), Akak(02), Akounou (02), Ebodenkou (02), Mve I (04), Nkolnguet (05), Momebelenga II (03), Koukounou (01), Zili Avamanga (01), Nlomageng (02), Mewoudou (02), Ngat (03), Libi (05), Odoudouma II(01)	X	X	X	6.600000	
A.12	Acheter de tronçonneuses à Akak (01), Nkolnguet (05), Odoudouma II (05),	X	X	X	8800000	
A.13	Acheter de motopompes à Koukounou (03), Akak (03), Libi(02)	X	X	X	2000000	
A.14	Acheter de porte- touts à Akak (03), Momebelenga I (10), Libi(02)	X	X	X	1500000	
A.15	Acheter de 05 brouettes à Momebelenga I, Libi(05)	X	X	X	200000	
A.16	Acheter de 05 Pulvérisateurs à Koukounou, Libi(05)	X	X	X	200000	
A.17	Aménagement de 10 km de pistes agricoles à Meyo	X	X	X	20000000	
A.18	Approvisionnement en semences améliorées (10.000 cabosses de cacao, 500 kg de maïs et 3000 boutures de manioc) à Mbadoumou, Bivouvoue, Ebolsi.	X	X	X	2500000	

Plan Communal de Développement d'AWAE

N°	Activités	Moyens			Coût (en FCFA)	Conditions préalables de réalisation
		Humain	Matériel	financier		
A.19	Approvisionnement en semences améliorées (12.000 plants de cacaoyers et 5 000 boutures de manioc) à Awae I.	X	X	X	2600000	<ul style="list-style-type: none"> - Disponibilité des financements - Participation des bénéficiaires et des services techniques - Respect des normes sectorielles
A.20	Mettre sur pied d'une pépinière de cacaoyers à Olela (24000 plants), Odoudouma II (3000 plants), Odoudouma I (5000 plants), Ngoantet (30 000 plants)	X	X	X	6200000	
A.21	Mettre sur pied d'une pépinière de 500 plants de mandariniers à Odoudouma II	X	X	X	500000	
A.22	Mettre sur pied d'une pépinière de 50000 plants de palmier à huile à Odoudouma I	X	X	X	5000000	
A.23	Construire 27 magasins de stockage des produits agricoles à Ngoantet, Mbadoumou, Bekoudou, Oman, Nguinda, Awae I, Nkolato, Zoankom, Nkolnguet, Momebelenga I, Nkolngok, Ebolowa, Odoudouma II, Ekiembie I, Awae II, Akak, Koukounou, Akekela, Akounou, Mve I, Olela, Ofoum – Nselek II, Odoudouma I, Ebodenkou, Libi, Ebolsi, Essamintsang.	X	X	X	270000000	
A.24	Construire de 03 maisons des planteurs à Moyo, Bivouvoue, Mve II.	X	X	X	30000000	
A.25	Construction de séchoirs communautaire de cacao à Ebodenkou (02), Oman (03), Momebelenga II (04), Mve I (05),	X	X	X	140000000	
A.26	Construire et équiper 02 postes agricoles à Ngat et à Ngoantet	X	X	X	40000000	
A.27	Créer des pistes agricoles à Ekiembie I (07 km), Ngat, Awae II (04 km), Oman (05 km), Mboun (05 km), Bekoudou (07 km), Zoankom (07 km), Akounou (07 km), Awae I (10 km), Akak (10 km), Nkolnguet (20 km), Libi [Libi-Zoualouna (05 Km); Libi-Ebolsi (04Km) ; Libi-Olela (01Km)], Olela, Ofoumenselek II, Nkolngok (07km), Momebelenga I (10km), Momebelenga II [Abang –Ekoumabang (5 km) et Oke-Essabi (6 km)], Mbadoumou (10 km), Ebodenkou, Mve I.	X	X	X	500000000	
A.28	Conduire des champs communautaires à Ayos (maïs ; ananas et manioc), et Mewoudou	X	X	X	25000000	
A.29	Etendre des champs communautaires des cultures de rente de 10 ha (5ha x 2) à Ekiembie II, (banane plantain, cacao, palmier à huile)	X	X	X	15000000	

Plan Communal de Développement d'AWAE

N°	Activités	Moyens			Coût (en FCFA)	Conditions préalables de réalisation
		Humain	Matériel	financier		
A.30	Organiser des ventes groupées à Momebelenga I, Ebolowa, Momebelenga II, Mve I, Ebodenkou.	X	X	X	5000000	<ul style="list-style-type: none"> - Disponibilité des financements - Participation des bénéficiaires et des services techniques - Respect des normes sectorielles
A.31	Produire 2000 tonnes de manioc à Biviang, Nlong	X	X	X	13500000	
A.32	Produire 2000 tonnes de banane plantain à Nguinda	X	X	X	39900000	
A.33	Produire 500 tonnes de maïs à Olela	X	X	X	50100000	
Total					1.574.250.000	

Secteur 4 : Arts et culture

Problème sectoriel : Faible valorisation du potentiel culturel

	Logique d'intervention	Indicateur objectivement vérifiable	Source de vérification	Hypothèse de réalisation		
Objectif global	Promouvoir les arts et la culture	- Le nombre d'organisation et de sites culturels est nette et progressive augmentation	<ul style="list-style-type: none"> - Rapports des services techniques (DDMINCULTURE) - Rapports du Comité Communal de Suivi et Evaluation (CCSE) 	<ul style="list-style-type: none"> - Disponibilité des financements - Participation des bénéficiaires et des services techniques 		
Objectifs spécifiques	<p>O₁ : Organiser des manifestations à caractère culturel</p> <p>O₂ : Augmenter les sites de manifestations culturelles</p>	- Le nombre de manifestations et de sites culturels est augmenté de 30% en 05 ans				
Résultats	<p>R₁ : Les manifestations à caractère culturel sont organisées</p> <p>R₂ : Les sites de manifestations culturelles sont augmentés</p>	- Les sites et les organisations culturels existent et sont opérationnels				
N°	Activités	Moyens			Coût (en F CFA)	Conditions préalables de réalisation
		Humain	Matériel	financier		
A.1.1	Recenser et structurer les groupes culturels et les artistes	X	X	X	5000000	<ul style="list-style-type: none"> - Disponibilité des financements - Participation des bénéficiaires et des services techniques - Respect des normes sectorielles
A.1.2	Organiser un festival (foire) culturel(le) annuel(le) dans l'arrondissement	X	X	X	13000000	
A.2.1	Construire 41 foyers communautaires de 50 places (Minkomilala, Mbadoumou, Bekoudou, Biviang, Nguinda, Mboun, Awae 1, Nkolato, Zoankom, Ngoantet, Momebelenga 1, Zili Yemessomo, Nkolngok, Ebolowa, Momebelenga 2, Minlaba, Ekiembie 1, Meyo, Mewoudou, Libi, Zili Avamanga, Bivouvoue, Ngat, Essamintsang, Tom, Ebolsi, Ekiembie 2, Ofoumnsелек 1, Mve 2, Nlong, Koukounou, Akekela, Akounou, Mve 1, Ofoumnsелек 2, Ebodenkou, Awae 2, Nkolnguеt, Oman, Menyoumekombo)	X	X	X	410000000	
A.2.2	Rénover le cercle municipal d'Awae centre	X	X	X	10000000	

Plan Communal de Développement d'AWAE

N°	Activités	Moyens			Coût (en F CFA)	Conditions préalables de réalisation
		Humain	Matériel	financier		
A.2.3	Construire une salle de spectacle à Awae centre	X	X	X	250000000	- Disponibilité des financements - Participation des bénéficiaires et des services techniques - Respect des normes sectorielles
A.2.4	Construire un centre socio-éducatif à Awae centre et à Elat	X	X	X	400000000	
A.2.5	Création d'un fonds de soutien aux artistes	X	X	X	250000000	
A.2.6	Construire et équiper un centre audiovisuel pour animer la ville pendant les vacances scolaires à Awae centre	X	X	X	800000000	
Total					488.300.000	

Secteur 5 : Commerce

Problème sectoriel : Difficulté à développer les activités génératrices de revenus

	Logique d'intervention	Indicateur objectivement vérifiable	Source de vérification	Hypothèse de réalisation		
Objectif global	Faciliter la commercialisation des produits	- 75% de la population a accès aux produits de commerce	- Rapports des services techniques (DDMINCOMMERCE) - Rapports du Comité Communal de Suivi et Evaluation (CCSE)	- Disponibilité des financements - Participation des bénéficiaires et des services techniques		
Objectifs spécifiques	O ₁ : Structurer le secteur du commerce	- Le nombre d'association est augmenté de 30%				
	O ₂ : Restaurer les infrastructures marchandes	- Tous les villages de l'arrondissement sont dotés d'infrastructures marchandes de qualité d'ici 2020				
	O ₃ : Augmenter le nombre d'infrastructures marchandes					
Résultats	R ₁ : Le secteur du commerce est structuré	- Les associations de commerçants existent et sont opérationnelles				
	R ₂ : Les infrastructures marchandes sont restaurées	- Tous les marchés existent et sont opérationnels				
	R ₃ : Le nombre d'infrastructures marchandes est augmenté					
N°	Activités	Moyens			Coût (en F CFA)	Conditions préalables de réalisation
		Humain	Matériel	financier		
A.1.1	Organiser et structurer les commerçants et le marché par secteur	X	X	X	2000000	- Disponibilité des financements - Participation des bénéficiaires et des services techniques - Respect des normes sectorielles
A.1.2	Mettre sur pieds un comité de gestion du marché.				1000000	
A.1.3	Recruter deux veilleurs de nuits pour le marché	X	X	X	3000000	
A.1.4	Construire un point d'eau au marché	X	X	X	8000000	
A.1.5	Construire 01 bloc de 04 toilettes pour le marché	X	X	X	5000000	
A.2.1	Reconstruire un abattoir	X	X	X	15000000	
A.2.2	Construire 10 barrières de pluies pour la taxe sur l'exportation des ananas	X	X	X	10000000	
A.2.3	Construire une station d'essence dans la ville	X	X	X	250000000	

Plan Communal de Développement d'AWAE

N°	Activités	Moyens			Coût (en F CFA)	Conditions préalables de réalisation
		Humain	Matériel	financier		
A.2.4	Construire 44 kits de marché (1 hangar de marché, 1 bloc de 4 toilettes, 1 forage, 4 poubelles à roulettes) (Meyo, Minkomilala, Momebelenga 1, Zili Yemessomo, Nkolngok, Ebolowa, Momebelenga 2, Essamintsang, Ayos, Ofoumnserek 1, Mve 1, Mve 2, Akak, Koukounou, Akounou, Ofoumnserek 2, Minlaba, Odoudouma 1, Bivouvoue, Ekiembie 2, Tom, Ngat, Mbadoumou, Bekoudou, Biviang, Oman, Nguinda, Mboun, Awae 1, Awae 2, Nkolato, Zoankom, Nkolnguet, Ngoantet, Odoudouma 2, Ekiembie 1, Nlong, Akekela, Menyoumekombo, Olela, Mewoudou, Zili Avamanga, Ebolsi, Nlomakeng.)	X	X	X	1100000000	<ul style="list-style-type: none"> - Disponibilité des financements - Participation des bénéficiaires et des services techniques - Respect des normes sectorielles
A.2.5	Construction d'un centre commercial	X	X	X	500000000	
Total					1.894.000.000	

Secteur 6 : Communication

Problème sectoriel : Difficulté d'accès aux médias

	Logique d'intervention	Indicateur objectivement vérifiable	Source de vérification	Hypothèse de réalisation		
Objectif global	Rendre l'information accessible et disponible	- 80% de la population a accès à l'information d'ici 2020	<ul style="list-style-type: none"> - Rapports des services techniques (DDMINCOM) - Rapports du Comité Communal de Suivi et Evaluation (CCSE) 	<ul style="list-style-type: none"> - Disponibilité des financements - Participation des bénéficiaires et des services techniques 		
Objectif spécifique	O ₁ : Augmenter le niveau de diffusion de l'information	- Les infrastructures de communication sont augmentées de 0 à 03 d'ici 2020				
Résultat	R ₁ : Le niveau de diffusion de l'information est augmenté	- Les infrastructures de communication existent et sont opérationnelles				
N°	Activités	Moyens			Coût (en F CFA)	Conditions préalables de réalisation
		Humain	Matériel	financier		
A.1.1	Construire et équiper 02 kiosques à journaux (Awae centre et Ebolowa).	X	X	X	4000000	<ul style="list-style-type: none"> - Disponibilité des financements - Participation des bénéficiaires et des services techniques - Respect des normes sectorielles
A.1.2	Construire un télé-centre communautaire.	X	X	X	50000000	
A.1.3	Construire et équiper une radio communautaire avec relais de la CRTV pour tout l'arrondissement d'Awae.				75000000	
A.1.4	Construire 02 antennes de relais radio – télé (Ekiembie 2 et Nlomakeng)				100000000	
Total					229.000.000	

Plan Communal de Développement d'AWAE

Secteur 7 : Domaines, cadastres et affaires foncières

Problème sectoriel : Difficulté d'accès au foncier.

	Logique d'intervention	Indicateur objectivement vérifiable			Source de vérification	Hypothèse de réalisation
Objectif global	Améliorer le cadre et les conditions de vie des populations	- Le niveau d'urbanisation de la ville - Le niveau de lotissement de la ville - Le niveau d'application du plan d'urbanisation sommaire			- Rapports des services techniques (DDMINDAF) - Rapports du Comité Communal de Suivi et Evaluation (CCSE)	- Disponibilité des financements - Participation des bénéficiaires et des services techniques
Objectifs spécifiques	Faciliter l'accès aux terres.	- L'accès à la propriété foncière pour la mairie et les populations est accru d'au moins 50%				
Résultats	L'accès aux terres est facilité.	- Copies des correspondances des démarches - Fiche de recensement et d'identification des propriétés communales - Matérialisation des limites et de la carte de l'espace urbain - Lotissements créés				
N°	Activités	Moyens			Coût (en F CFA)	Conditions préalables de réalisation
		Humain	Matériel	financier		
A.1.1	Aménager une réserve foncière (zone industrielle) au niveau de l'espace urbain	X	X	X	150000000	- Disponibilité des financements - Participation des bénéficiaires et des services techniques - Respect des normes sectorielles
A.1.2	Etablir les titres fonciers des lots communaux	X	X	X	10000000	
A.1.3	Matérialiser la délimitation du village Meyo	X	X	X	1000000	
A.1.4	Elaborer un plan d'occupation des sols à Momebelenga II	X	X	X	1000000	
A.1.5	Etablir un titre foncier communautaire à Ngat	X	X	X	1000000	
Total					163.000.000	

Secteur 8 : Eau et énergie

Problème sectoriel : Difficulté d'accès à l'eau potable

	Logique d'intervention	Indicateur objectivement vérifiable			Source de vérification	Hypothèse de réalisation
Objectif global	Porter à 75% en 2020 le taux d'accès à l'eau potable	- Au moins 75% de la population d'AWAE a accès à l'eau potable et à l'électricité			- Rapports des services techniques (DDEE) - Rapports du Comité Communal de Suivi et Evaluation (CCSE)	- Disponibilité des financements - Participation des bénéficiaires et des services techniques
Objectifs spécifiques	O ₁ : Mettre l'eau potable à la portée des populations de tous les villages de la commune	- Le nombre de point d'eau potable de la commune est augmenté de 75% d'ici à 2020				
	O ₂ : Electrifier tout l'arrondissement d'AWAE	- 75% de la population d'AWAE et tous les édifices publics sont connecté à un réseau électrique d'ici à 2020				
Résultats	R ₁ : L'eau potable est à la portée des populations	- Les points d'eau potables existent et sont fonctionnels dans tous les villages de la commune				
	R ₂ : L'arrondissement est électrifié	- Le réseau électrique existe et est fonctionnel dans tous les villages de la commune				

Plan Communal de Développement d'AWAE

N°	Activités	Moyens			Coût (en F CFA)	Conditions préalables de réalisation
		Humain	Matériel	financier		
A.1.1	Construire 103 forages à Minkomilala (01), Mboun (01), Momebelenga I (01) Biviam (01), Mbadoumou (01 à Mbadoumou Centre), Oman :02(01 à Oman centre), Nguinda (01 à Nguinda centre), Nkolato (01 à Nkolato centre), Nlong (01 au centre), Ebodenkou (01 au centre), Ebolsi (01), Ofoum (01), Ngat (02 vers le CES et à l'école publique), Momebelenga II (02) Zili Yemessomo (02), Ayos (02), Bekoudou (02), Bivouvoue (02), Mewoudou (01), Nlomakeng (02), Essamintsang (02), Mewoudou (02), Mve II (03), Koukounou (03), Nkolnguét (03 à Mvona et Biba), Meyo (03 à Meyo, Meyo Cite, école publique), Libi (03), Awae I (04), Zoankom (04), Nkolngok (04), Ngoantet (04), Akounou (04), Mve I (04), Minlaba (04), Tom (04), Olela (04), Akak (05), Odoudouma I (05), Odoudouma II (06), Zili Avamanga (06 à Zili centre, Zoaloma, Ntoen, Mba, Nkol Bisson, et Mendick),	X	X	X	824000000	<ul style="list-style-type: none"> - Disponibilité des financements - Participation des bénéficiaires et des services techniques - Respect des normes sectorielles
A.1.2	Construire 34 puits d'eau à motricité humaine à Ekiembie I (02), Olela (01), Meyo (01), Akekela (01), Ebolowa (02 à Mekik-Ayat et à l'école publique), Ofoum – Nselek II (03), Awae II (02 à Nkolessong ; Mekiassi), Tom (02), Ekiembie II (04), Minkomilala (08), Momebelenga I (08).	X	X	X	204000000	
A.1.3	Construire une station de captage de Ngat	X	X	X	50000000	
A.1.4	Aménager 69 sources à Mbadoumou (02), Ekiembie I (01), Bekoudou (01 à Otomeminga), Ebolowa (01), Zili Yemessomo (01), Nlong (01), Mewoudou (01 à Mbada), Zili Avamanga (01), Bivouvoue (01), Koukounou (01 à Koukounou centre), Essamintsang (01 à Mintsang), Nlomakeng (02 à Ofoumlou et Bamba), Nguinda (02), Mve I (02), Oman (02), Mboun (02), Nkolato (02), Ofoum (02), Libi (02), Meyo (03), Nkolnguét (03), Mve II (03), Ayos (03), Awae II (03 à Meki, Otentuol, Bibouboue), Awae I (04), Minlaba (04), Odoudouma I (04), Ebolsi (06), Tom (08)	X	X	X	690000000	
A.1.5	Restructurer le comité de gestion du réseau d'Adduction d'Eau Potable (AEP) de l' espace urbain ou le privatiser	X	X	X	5000000	

Plan Communal de Développement d'AWAE

N°	Activités	Moyens			Coût (en F CFA)	Conditions préalables de réalisation
		Humain	Matériel	financier		
A.1.6	Extension du réseau d'environ 10 km d'adduction d'eau potable de la ville	X	X	X	50000000	<ul style="list-style-type: none"> - Disponibilité des financements - Participation des bénéficiaires et des services techniques - Respect des normes sectorielles
A.2.1	Installer 50 lampadaires dans la zone urbaine	X	X	X	8000000	
A.2.2	Réhabiliter environ 20km du réseau électrique défectueux	X	X	X	120000000	
A.2.3	Extension du réseau électrique d'environ 10km dans la ville	X	X	X	3000000	
A.2.4	Construire 02 centrales d'énergie solaire à Bekoudou et Essamintsang	X	X	X	100000000	
A.2.5	Construire un point de vente des produits pétroliers à Awae ville(station service)	X	X	X	150000000	
A.2.6	Etendre le réseau électrique de 300km (MT et BT) jusque dans les villages [Odoudouma 1 : (12km), Olela : (6km), Libi : (3km), Bekoudou : (10km), Essamintsang : (4km), Nkolato : (4km), Akak : (3km), Nkolnguet : (5km), Nlong : (4km), Mbadoumou : (5km), Koukounou : (9km), Zili Yemessomo : (6km), Nkolngock : (7km), Ofoumselek 2 : (12km), Menyoumekombo : (5km), Ofoumselek 1 : (17km), Ebolsi : (3km), (Meyo : (5km), Momebelenga 1 : (5km), Momebelenga 2 : (5km), Mve 1 : (3km), Mve 2 : (12km), Akounou : (5km), Bivouvoue : (5km), Mewoudou : (5km), Ngat : (5km), Nlomakeng : (5km), Ebodenkou : (6km), Ekembie 1 : (6km), Zoankom : (9km), Minkomilala : (12km), Mboun : (6km), Nguinda : (6km), Ngoantet : (5km), Biviang : (8km), Awae 1 : (5km), Oman : (25km), Mewoudou : (5km), Ngat : (5km), Nlomakeng : (5km), (Tom : Tom centre – Nkolnguan ; Tom – Endoyos : (10km)), Ayos : 5km]	X	X	X	2568000000	<ul style="list-style-type: none"> - Disponibilité des financements - Participation des bénéficiaires et des services techniques - Respect des normes sectorielles
Total					4.151.000.000	

Plan Communal de Développement d'AWAE

Secteur 9 : Education de base

Problème sectoriel : Difficultés d'accès à l'éducation de base de qualité

	Logique d'intervention	Indicateur objectivement vérifiable			Source de vérification	Hypothèse de réalisation
Objectif global	Améliorer l'accès à l'éducation de base	- 80% des enfants en âge scolaire a accès à une éducation de base de qualité dans les 15 prochaines années			- Rapports des services techniques (DDMINEDUB/IAEB) - Rapports du Comité Communal de Suivi et Evaluation (CCSE)	- Disponibilité des financements - Participation des bénéficiaires et des services techniques
Objectifs spécifiques	Améliorer et augmenter les infrastructures d'encadrement scolaire	- Tous les villages disposant d'une forte population scolarisable disposent d'une école primaire et maternelle construite selon les normes en vigueur d'ici 2025				
Résultats	Les infrastructures scolaires sont améliorées et augmentées	- Les écoles primaires et maternelles existent et sont opérationnelles dans tous les villages fortement peuplés				
N°	Activités	Moyens			Coût (en F CFA)	Conditions préalables de réalisation
		Humain	Matériel	financier		
A.1.1	Construction d' un bâtiment pour l'IAEB	X	X	X	40000000	- Disponibilité des financements - Participation des bénéficiaires et des services techniques - Respect des normes sectorielles
A.1.2	Construction 01 écoles primaires à Ofoum.	X	X	X	16000000	
A.1.3	Construire 10 écoles maternelles (Nlong, Meyo, Bivouvoue, Essamintsang, Zili Avamanga, Ebolsi, Momebelenga 2, Akom, Akounou,Koukounou).	X	X	X	250000000	
A. 1.4	Réhabiliter 24 salles de classe à l'école publique à Awae I (06), Essamintsang (04), Koukounou (02), Oman (03), Nguinda (06), Akounou(03).	X	X	X	42000000	
A. 1.5	Construire 07 blocs administratifs à Ayos, Momebelenga II, Koukounou, Akounou,Ebolowa, d'Ebolsi, Meyo.	X	X	X	42000000	
A. 1.6	Construire 26 salles de classes aux écoles publiques (Ayos (04), Odoudouma II (02), Ebolsi (04), Meyo (06), Nguinda (04), Awae 1 (06)).	X	X	X	160000000	

Plan Communal de Développement d'AWAE

N°	Activités	Moyens			Coût (en F CFA)	Conditions préalables de réalisation
		Humain	Matériel	financier		
A. 1.7	Construire 02 blocs de 02 salles de classe pour l' école maternelle d'Awae I.				32000000	<ul style="list-style-type: none"> - Disponibilité des financements - Participation des bénéficiaires et des services techniques - Respect des normes sectorielles
A. 1.8	Construire 24 forages dans chacune des 24 écoles publiques (21 primaires et 03 maternelles) de l'arrondissement	X	X	X	192000000	
A. 1.9	Construire 24 blocs de 03 latrines dans chacune des 24 écoles publiques (21 primaires et 03 maternelles) de l'arrondissement	X	X	X	96000000	
A. 1.10	Construire 24 clôtures dans chacune des 24 écoles publiques (21 primaires et 03 maternelles) de l'arrondissement	X	X	X	48000000	
A. 1.11	Construire 13 logements d'astreintes à Ebolowa (03), Momebelenga II (03), Akounou (03), Odoudouma II (02), Koukounou(02), Ngat(02)	X	X	X	26000000	
A. 1.13	Recruter et prendre en charge partiellement de 35 personnels aux écoles publiques de Nlomakeng, Messak, Ngat, Ebolsi, Meyo, Essamintsang, Akom, Ngat, Koukounou (06), Odoudouma II (03), Ebolowa (03), Awae I (02), Akounou (02), Akak (02).	X	X	X	210000000	
A. 1.14	Aménager un espace vert à l'école publique à Momebelenga II.	X	X	X	1000000	
A. 1.15	Aménager 03 aires de jeux aux écoles publiques de Momebelenga II, Akak, Ekiembie I.	X	X	X	10000000	
A. 1.16	Construire une bibliothèque municipale à Awae centre	X	X	X	50000000	
A. 1.17	Acheter 200 tables-bancs aux écoles publiques d'Essamintsang, Meyo, Koukounou (80), Awae.	X	X	X	6000000	
A. 1.18	Electrifier l'école publique à Meyo.	X	X	X	1500000	
A. 1.19	Mettre à disposition du matériel didactique pour les enseignants à l'école publique à Messak.	X	X	X	1000000	
A. 1.20	Réfectionner la toiture de l'école publique d'Akom.	X	X	X	15000000	
Total					1.238.500.000	

Plan Communal de Développement d'AWAE

Secteur 10 : Elevage, pêche et industries animales

Problème sectoriel : Activités d'élevage, et de pêches peu développées

	Logique d'intervention	Indicateur objectivement vérifiable			Source de vérification	Hypothèse de réalisation
Objectif global	Promouvoir l'élevage moderne	- Les marchés locaux et extérieurs sont pourvus en produits d'élevage moderne durant les années à venir			- Rapports des services techniques (DD/MINEPIA) - Comité communal de suivi et évaluation (CCSE)	- Disponibilité des financements - Participation des bénéficiaires et des services techniques
Objectif spécifique	Augmenter les infrastructures d'élevage moderne et renforcer la capacité technique des éleveurs	- Les infrastructures d'élevage moderne et les capacités techniques sont augmentées de 50% sur 05 ans				
Résultat	Les infrastructures d'élevage moderne sont augmentées et la capacité technique des éleveurs est renforcée	- Les infrastructures d'élevage moderne existent et sont fonctionnelles				
N°	Activités	Moyens			Coût (en FCFA)	Conditions préalables de réalisation
		Humain	matériel	financier		
A.1.1	Mise sur pieds de 28 fermes avicoles de 1000 têtes par bande (Odoudouma 1, Odoudouma 2, Olela, Awae 2, Libi, Bekoudou, Essamintsang, Nkolato, Nkolnguet, Ebolowa, Nlong, Koukounou, Ofoumselek 2, Ofoumselek 1, Zili Avamanga, Ebolsi, Akounou, Ayos, Minkomilala, Mboun, Ngoantet, Biviang, Awae 2, Oman, Akekela, Akak, Momebelenga I)	X	X	X	280000000	- Disponibilité des financements - Participation des bénéficiaires et des services techniques - Respect des normes sectorielles
	Mise sur pied de 04 fermes de production de poussins d'un jour à Awae II (500 têtes par ponte), Koukounou (1200 têtes par ponte), Libi (500 têtes par ponte), Nkolato (500 têtes par ponte),				40000000	
A.1.2	Mise sur pied de 25 ferme porcine à Zili Avamanga, Ngoantet, Mbadoumou, Nkolnguet, Menyoumekombo, Akak, Akounou, Odoudouma II, Awae II, Odoudouma I, Koukounou, Nkolngok, Momebelenga I, Essamintsang, Awae I, Biviang, Oman, Nguinda, Zili Yemessomo, Akekela, Ebolowa, Nkolngock, Momebelenga 2, Minlaba, Minkomilala,	X	X	X	562500000	
A.1.3	Mise sur pied de 13 étangs piscicoles à Akak (01), Awae II (02), Ebolsi (02), Nkolato (01), Essamintsang (01), Awae I (01), Libi (01), Nlomakeng (01), 03 au centre urbain)	X	X	X	65000000	
A.1.4	Approvisionnement des étangs piscicoles en alevins (Kanga ; Tilapia etc.) à Momebelenga II				500000	
A.1.5	Construire une provenderie (Meyo)	X	X	X	15000000	
A.1.6	Construire une ferme communale moderne	X	X	X	50000000	

Plan Communal de Développement d'AWAE

N°	Activités	Moyens			Coût (en FCFA)	Conditions préalables de réalisation
		Humain	matériel	financier		
A.1.7	Construction de 02 points de vente des intrants et produits sanitaires à Elat, Awae centre	X	X	X	10000000	<ul style="list-style-type: none"> - Disponibilité des financements - Participation des bénéficiaires et des services techniques - Respect des normes sectorielles
A.1.8	Construction d'une ferme avicole communautaire pilote de 100 têtes par bande dans le village à Libi	X	X	X	22500000	
A.1.9	Dotation aux éleveurs des espèces améliorées à Essaminsang (25 porcelets), LIBI (100 porcelets), Nlomakeng, Nkolnguet	X	X	X	2000000	
A.1.10	Organisation de 02 campagnes de vaccinations annuelles des cheptels existants dans tous les villages de l'arrondissement.	X	X	X	5000000	
Total					1.052.500.000	

Secteur 11 : Emploi et formation professionnelle

Problème sectoriel : Difficulté d'accès à la formation professionnelle et à l'emploi

	Logique d'intervention	Indicateur objectivement vérifiable	Source de vérification	Hypothèse de réalisation		
Objectif global	Faciliter l'accès à la formation professionnelle et à l'emploi	- Au moins 50% de la population a accès à l'emploi et à une formation professionnelle ; - Le nombre de structure de formation professionnelle est augmenté d'au moins 20%	- Rapports des services techniques (MINEFOP) - Rapports du Comité Communal de Suivi et Evaluation (CCSE)	<ul style="list-style-type: none"> - Disponibilité des financements - Participation des bénéficiaires et des services techniques 		
Objectif spécifique	Promouvoir la formation professionnelle et l'emploi	- L'accès à l'emploi et à la formation professionnelle est accru d'au moins 50%				
Résultat	L'emploi et à la formation professionnelle sont promus	- Ouvrages construits et équipés et PV et de réception des ouvrages				
N°	Activités	Moyens			Coût (en F CFA)	Conditions préalables de réalisation
		Humain	Matériel	financier		
A.1.1	Création et Construction et équipement d'une SAR/SM pour la formation aux métiers au niveau du centre ville	X	X	X	60000000	<ul style="list-style-type: none"> - Disponibilité des financements - Participation des bénéficiaires et des services techniques - Respect des normes sectorielles
A.1.2	Création et construction d'un Centred'apprentissable privée agréée par le MINEFOP au niveau du centre ville	X	X	X	50000000	
	Confectionner des cabines aménagées de call-box pour location au niveau du centre ville	X	X	X	10000000	
	Construction de 05 SAR/SM dans les groupements AVAMANGA, MINKOM, YEMESOMO, AWAE et ATEMANGA.	X	X	X	240000000	
Total					360.000.000	

Plan Communal de Développement d'AWAE

Secteur 12 : Enseignements secondaires

Problème sectoriel : Difficulté d'accès aux enseignements secondaires

	Logique d'intervention	Indicateur objectivement vérifiable			Source de vérification	Hypothèse de réalisation
Objectif global	Améliorer la qualité des enseignements secondaires de l'arrondissement	- Le taux de déperdition scolaire est en nette et progressive réduction			- Rapports des services techniques (DDMINSEC) - Rapports du Comité Communal de Suivi et Evaluation (CCSE)	- Disponibilité des financements des bénéficiaires et des services techniques
Objectifs spécifiques	O ₁ : Renforcer les capacités d'accueil et d'encadrement des établissements scolaires	- La couverture scolaire et le taux de scolarisation sont accrus d'au moins 30%				
	O ₂ : Augmenter le nombre d'établissement scolaires de l'arrondissement	- Tous les villages disposant d'une forte population scolarisable disposent d'un établissement scolaire secondaire construit selon les normes en vigueur d'ici 2025				
Résultats	R ₁ : Les capacités d'accueil et d'encadrement des établissements scolaires sont renforcées	- Bons d'achat, bons de livraison et PV de réception des matériels - Copies des plaidoyers - Ouvrages construits et équipés, et PV de réception des ouvrages				
	R ₂ : Le nombre d'établissement scolaires de l'arrondissement est augmenté	- Les établissements scolaires existent et sont opérationnels dans tous les villages fortement peuplés d'ici 2025				
N°	Activités	Moyens			Coût (en F CFA)	Conditions préalables de réalisation
		Humain	Matériel	financier		
A.1.1	Recruter et affecter le personnel enseignant dans les lycées général et technique	X	X	X	10000000	- Disponibilité des financements des bénéficiaires et des services techniques - Respect des normes sectorielles
A.1.2	Construire 02 salles de classe au CES bilingue (Ebolowa)	X	X	X	18000000	
A.1.3	Construire un bloc administratif au CES (Ngat)	X	X	X	10000000	
A.1.4	Construire et équiper une bibliothèque au lycées général(ELAT,AWAE)	X	X	X	25000000	
A.1.5	Construire et équiper une salle informatique au lycées général(ELAT,AWAE),	X	X	X	30000000	
A.1.6	Construire et équiper un laboratoire au lycées général	X	X	X	45000000	
A.1.7	Aménager 02 espaces verts pour les deux lycées	X	X	X	3000000	
A.1.8	Aménager 02 aires de jeu multisports pour les deux lycées	X	X	X	10000000	
A.1.9	Construire une clôture dans les 02 lycées	X	X	X	50000000	
A.1.10	Construire 02 blocs de 04 toilettes pour les deux lycées urbains	X	X	X	60000000	
A.2.1	Construction de 04 CETIC à Mbadoumou, Momebelenga I, Ofoumselek, Akak.	X	X	X	1520000000	
A.2.2	Construction de 06 CES à Mbadoumou, Momebelenga I., Akak, Ofoum – Nselek II, Oman,	X	X	X	1560000000	

Plan Communal de Développement d'AWAE

Ayos					
------	--	--	--	--	--

N°	Activités	Moyens			Coût (en F CFA)	Conditions préalables de réalisation
		Humain	Matériel	financier		
A.2.3	Affectation des enseignants au CES à Nlong (05), Lib, Ngat, Ebolowa	X	X	X	10000000	- Disponibilité des financements - Participation des bénéficiaires et des services techniques - Respect des normes sectorielles
A.2.4	Aménagement d'une aire de jeux au CES à Ebolowa	X	X	X	1500000	
A.2.5	Construction d'un bloc de 03 latrines modernes Mimbang	X	X	X	4000000	
A.2.6	Construction d'un puits à motricité humaine au CES Mimbang	X	X	X	8000000	
A.2.7	Construction d'une salle informatique au CES à Ebolowa	X	X	X	30000000	
A.2.8	Construction de 10 salles de classes au CES à Olela (04Ebolowa (06),	X	X	X	104000000	
A.2.9	Dotation du CES en tables-bancs à Mimbang	X	X	X	3000000	
A.2.10	Electrification du CES à Ngat	X	X	X	1000000	
A.2.11	Equipement d'une salle informatique au CES à Ngat	X	X	X	10000000	
Total					3.474.500.000	

Secteur 13 : Enseignement supérieur

Problème sectoriel : Difficulté d'accès aux études supérieures

	Logique d'intervention	Indicateur objectivement vérifiable	Source de vérification	Hypothèse de réalisation		
Objectif global	Faciliter l'accès aux études supérieures	- Le nombre d'enfant inscrit dans les universités - Le nombre d'infrastructures d'enseignement supérieur construit	Rapports du Comité Communal de Suivi et Evaluation (CCSE)	- Disponibilité des financements - Participation des bénéficiaires et des services techniques		
Objectif spécifique	Construire un institut supérieur de technologie	Un institut supérieur de technologie est créé et construit				
Résultat	Un institut supérieur de technologie est construit	Ouvrage construit PV de réception Autorisations légales acquises				
N°	Activités	Moyens			Coût (en F CFA)	Conditions préalables de réalisation
		Humain	Matériel	financier		
A.1.1	Construire un institut supérieur de technologie dans l'arrondissement	X	X	X	200000000	- Disponibilité des financements - Participation des bénéficiaires et des services techniques - Respect des normes
A.1.2	Octroyer 20 bourses aux élèves et étudiants les plus méritants.	X	X	X	5000000	
A.1.3	Octroyer 20 stages de vacances au niveau de la Mairie pour les étudiants.	X	X	X	5000000	

Plan Communal de Développement d'AWAE

Total	210.000.000	sectorielles
--------------	--------------------	--------------

Secteur 14 : Environnement, protection de la nature et développement durable

Problème sectoriel : Difficulté à préserver le patrimoine environnemental

	Logique d'intervention	Indicateur objectivement vérifiable			Source de vérification	Hypothèse de réalisation
Objectif global	Sensibiliser les populations sur la protection de l'environnement	- 80% de la population est sensibilisé sur la protection de l'environnement			- Rapports des services techniques (DDMINEPD) - Rapports du Comité Communal de Suivi et Evaluation (CCSE)	- Disponibilité des financements - Participation des bénéficiaires et des services techniques
Objectifs spécifiques	O ₁ : Rapprocher les services techniques des populations	- Les infrastructures techniques d'assainissement et de protection de l'environnement sont augmentées de 50% d'ici 2025				
	O ₂ : Assainir l'environnement					
Résultats	R ₁ : Les services techniques sont plus proches des populations	- Les infrastructures techniques d'assainissement et de protection de l'environnement existent et sont opérationnelles d'ici 2025				
	R ₂ : L'environnement est assaini					
N°	Activités	Moyens			Coût (en F CFA)	Conditions préalables de réalisation
		Humain	Matériel	financier		
A.1.1	Concevoir et mettre en application un plan d'assainissement	X	X	X	1000000	- Disponibilité des financements - Participation des bénéficiaires et des services techniques - Respect des normes sectorielles
A.2.1	Construire une décharge municipale	X	X	X	2000000	
A.2.2	Mettre sur pieds une unité de ramassage des ordures, recruter et former le personnel	X	X	X	1000000	
A.2.3	Acheter ou confectionner des bacs à ordures	X	X	X	1000000	
A.2.4	Acheter des tricycles pour le ramassage des ordures	X	X	X	500000	
A.2.5	Construire 02 bloc de 04 toilettes publiques payantes dans la ville	X	X	X	3400000	
A.2.6	Organiser 02 campagnes/an de désinsectisation et dératisation dans la ville.	X	X	X	1800000	
A.2.7	Construire un parc à bois	X	X	X	3000000	
A.2.8	Création de 04 jardins publics avec structures d'accueil(snack-bar)	X	X	X	10000000	
A.2.9	Mise sur pieds de 03 unité de production de compost à Libi, Essamintsang, Nkolato	X	X	X	1500000	
A.2.10	Mise sur pieds d'un comité de protection de l'environnement au niveau de l'arrondissement.	X	X	X	200000	
Total					214.400.000	

Plan Communal de Développement d'AWAE

Secteur 15 : Forêts et faune

Problème sectoriel : Disparition des espèces fauniques et floristiques

	Logique d'intervention	Indicateur objectivement vérifiable			Source de vérification	Hypothèse de réalisation
Objectif global	Veiller à l'utilisation rationnelle du patrimoine forestier et faunique	- La législation forestière est respectée à au moins 90% ; - L'écosystème forestier est protégé à au moins 90%.			- Rapports des services techniques (DDMINFOF) - Rapports du Comité Communal de Suivi et Evaluation (CCSE)	- Disponibilité des financements - Participation des bénéficiaires et des services techniques
Objectifs spécifiques	Faciliter l'exploitation rationnelle des ressources forestières et fauniques	- Des plans d'aménagements et des plans simples de gestion sont produits pour chaque forêt existante et exploitée d'ici 2025				
Résultats	L'exploitation rationnelle des ressources forestières et fauniques est facilitée	- Un plan d'aménagement et un plan simple de gestion de chaque forêt existe et est opérationnel d'ici 2025				
N°	Activités	Moyens			Coût (en F CFA)	Conditions préalables de réalisation
		Humain	Matériel	financier		
A.1.1	Mettre sur pieds un programme de reboisement pour 4000 plants d'ici 2020	X	X	X	6000000	- Disponibilité des financements - Participation des bénéficiaires et des services techniques - Respect des normes sectorielles
A.1.2	Créer un site de reboisement pour bois de chauffe	X	X	X	14700000	
A.1.3	Sécuriser les sites reboisés par la commune	X	X	X	9000000	
A.2.1	Organiser une campagne de sensibilisation - Effets de la déforestation (1 séance/an) - Accès à la ressource forestière et faunique (1 séance/an) - Code forestier et procédures de répression (1 séance/an)	X	X	X	36000000	
A.2.2	Mise en place d'une filière des produits forestiers non ligneux	X	X	X	7500000	
A.2.3	Promouvoir la domestication des espèces fauniques sauvages	X	X	X	15000000	
A.2.4	Mise sur pied d'une pépinière à Akounou (Movingui, Ayous, Bubinga), Nkolato, Awae I (2500 plants de bubinga et moabi), Essamintsang, Libi, Zoankom (500 plants de bubinga), Momebelenga I, Nkolngok, Ebolowa, Momebelenga II, Olela, Akak, Akekela, Odoudouma I, Awae II	X	X	X	30000000	
A.2.5	Mise sur pied d'une pépinière de PFNL à Mve I, Ebodenkou	X	X	X	15000000	

Plan Communal de Développement d'AWAE

N°	Activités	Moyens			Coût (en F CFA)	Conditions préalables de réalisation
		Humain	Matériel	financier		
A.2.6	Création d'une forêt communale : à Mbadoumou, Bekoudou, Biviang, Nguinda, Nkolnguet, Ofoum, Mve II, Ekiembie I, Nlong, Menyoumekombo, Bivouvoue, Meyo, Mewoudou, Nkolngok, Minkomilala	X	X	X	26000000	<ul style="list-style-type: none"> - Disponibilité des financements - Participation des bénéficiaires et des services techniques - Respect des normes sectorielles
A.2.7	Reboisement dans les 05 forêt communautaires existantes	X	X	X	50000000	
A.2.8	Distribution des plants des essences forestières de (mango, ayous ; moabi) à Ebolsi	X	X	X	3500000	
A.2.9	Reboisement des forêts à Ngoantet, Ekiembie II, Meyo, Zili Avamanga	X	X	X	7500000	
A.2.10	Renforcement des contrôles forestiers à Essamintsang, Nlomakeng, Ayos	X	X	X	3000000	
A.2.11	Organiser des campagnes de sensibilisation des populations à la protection de la forêt dans tous les villages et quartiers de l'arrondissement	X	X	X	2000000	
Total					225.200.000	

Plan Communal de Développement d'AWAE

Secteur 16 : Habitat et développement urbain

Problème sectoriel : Faible urbanisation

	Logique d'intervention	Indicateur objectivement vérifiable			Source de vérification	Hypothèse de réalisation
Objectif global	Promouvoir le développement urbain et l'habitat durable	- Au moins 50% des populations de l'espace urbain à accès aux infrastructures publics et privés de qualité respectant les normes urbaines, environnementales et sociales en vigueur			- Rapports des services techniques (DDMINDUH) - Rapports du Comité Communal de Suivi et Evaluation (CCSE)	- Disponibilité des financements - Participation des bénéficiaires et des services techniques
Objectifs spécifiques	O ₁ : Faciliter le développement urbain	- Le nombre d'infrastructure et d'édifice publics respectant les normes de construction en vigueur est augmenté de 50% d'ici 2025				
	O ₂ : Faciliter l'habitat durable	- Le nombre d'habitat en matériau définitif est augmenté 50% d'ici 2025				
Résultats	R ₁ : Le développement urbain est facilité	- Les infrastructures et édifices publics respectant les normes de construction en vigueur existent et sont opérationnelles d'ici 2025				
	R ₂ : L'habitat durable est facilité	- L'habitat en matériau définitif existe et est visible sur l'ensemble des quartiers de l'espace urbain d'ici 2025				
N°	Activités	Moyens			Coût (en F CFA)	Conditions préalables de réalisation
		Humain	Matériel	financier		
A.1.1	Concevoir un schéma (plan) directeur d'urbanisation	X	X	X	15000000	- Disponibilité des financements - Participation des bénéficiaires et des services techniques - Respect des normes sectorielles
A.1.2	Aménager un lotissement communal.	X	X	X	5000000	
A.1.3	Construire 02 espaces verts supplémentaires dans la ville.	X	X	X	6000000	
A.1.4	Concevoir et installer des plaques d'orientation dans la ville	X	X	X	3000000	
A.2.1	Construire un logement d'astreinte (Akounou)	X	X	X	800000	
A.2.2	Acheter une presse brique (Ekembie 2)	X	X	X	3000000	
A.2.3	Construire 50 logements sociaux au niveau de l'espace urbain	X	X	X	300000000	
A.2.4	Acheter 17 presses à briques communautaires à Minlaba, Nkolnguét, Odoudouma II, Ofoum, Ekiembie I, Nlong, Koukounou, Akekela, Menyoumekombo, Akounou, Mve I, Odoudouma I, Ebodenkou, Ekiembie II, Tom, Nlomakeng, Mewoudou.	X	X	X	7000000	
A.2.5	Mise en exploitation du gisement de sable dans la rivière Meki à Libi, Awae I et Awae II Libi	X	X	X	2000000	
A.2.6	Etablissement d'un plan d'occupation des sols, à Zili Avamanga et Ebolsi	X	X	X	1000000	
A.2.7	Construction de 4000 logements sociaux	X	X	X	3000000000	
Total					3.522.800.000	

Plan Communal de Développement d'AWAE

Secteur 17 : Industries, mines et développement technologique

Problème sectoriel : Difficulté d'exploitation des ressources minières

	Logique d'intervention	Indicateur objectivement vérifiable			Source de vérification	Hypothèse de réalisation
Objectif global	Favoriser et encourager la recherche, l'exploitation et la transformation des ressources minérales nécessaires au développement économique et social	- 80% de la population a un accès facile aux produits des carrières dans les 10 prochaines années			- Rapports des services techniques (DDMINMIDT) - Rapports du Comité Communal de Suivi et Evaluation (CCSE)	- Disponibilité des financements - Participation des bénéficiaires et des services techniques
Objectif spécifique	O ₁ : Renforcer la gestion et l'exploitation des ressources minières	- Le nombre de ressources minières aménagées et les structures de gestion sont augmentés de 30% en 10 ans				
Résultat	R ₁ : La gestion et l'exploitation des ressources minières sont renforcées	- Les ressources minières aménagées et les structures de gestion existent et sont opérationnelles				
N°	Activités	Moyens			Coût (en F CFA)	Conditions préalables de réalisation
		Humain	Matériel	financier		
A.1.1	Règlementer l'exploitation des carrières existantes	X	X	X	2000000	- Disponibilité des financements - Participation des bénéficiaires et des services techniques - Respect des normes sectorielles
A.1.2	Prospecter les gisements de ressources minières à exploiter.	X	X	X	10000000	
A.1.3	Mise sur pied d'un fonds de soutien et de financement des projets porteurs (AGR) des jeunes	X	X	X	10000000	
A.1.4	Mise en exploitation d'une carrière de sable à Minkomilala, Ebodenkou, Mve II, Ekiembie I, Akekela, Koukounou, Akak, Nlong, Menyoumekombo, Akounou, Mve I, Olela, Ofoum – Nselek II, Minlaba, Libi, Nkolato Bivouvoue, Ngat, Tom, Awae II (à Mekiam), Momebelenga I, Zili Yemessomo, Nkolngok, Ebolowa, Essamintsang (à Bidoudouma), Zili Avamanga, Bekoudou, Ekiembie II, Mbadoumou, Biviang, Oman, Nguinda, Mboun, Awae I, Zoankom, Nkolnguét, Odoudouma II, Ofoum, Mewoudou	X	X	X	50000000	
A.1.5	Aménagement des pistes d'accès aux sites d'exploitation à Awae I, Nkolato, Zoankom, Nkolnguét, Momebelenga I, Zili Yemessomo, Nkolngok, Ebolowa, Odoudouma II, Ofoum, Mve II, Ekiembie I, Nlong, Akak, Koukounou, Akekela, Menyoumekombo, Akounou, Mve I, Olela, Ofoum – Nselek II, Minlaba, Ebodenkou, Awae II (04km), Libi (Libi-Bekoudou : 04 Km), Nguinda, Oman, Biviang, Bekoudou, Mbadoumou, Ayos, Minkomilal, Ebolsi.	X	X	X	50000000	

Plan Communal de Développement d'AWAE

N°	Activités	Moyens			Coût (en F CFA)	Conditions préalables de réalisation
		Humain	Matériel	financier		
A.1.6	Mise en exploitation d'un gisement de gravier à Bekoudou,	X	X	X	10000000	<ul style="list-style-type: none"> - Disponibilité des financements - Participation des bénéficiaires et des services techniques - Respect des normes sectorielles
A.1.7	Mise en exploitation des gisements de latérite à Nkolato, Mewoudou, Essamintsang	X	X	X	10000000	
A.1.8	Dotation en matériels de travail à Zili Avamanga (10 brouettes, 50 pelles, et 40 paires de bottes), Ebolsi (100 pelles, et 20 brouettes)	X	X	X	2000000	
A.1.9	Mise en exploitation de gisement des pierres à Zili Avamanga	X	X	X	10000000	
A.1.10	Renforcement de la sécurité autour de la carrière à Momebelenga II	X	X	X	3000000	
Total					157.000.000	

Secteur 18 : Institution communale

Problème sectoriel : Faible dynamique de la commune

	Logique d'intervention	Indicateur objectivement vérifiable	Source de vérification	Hypothèse de réalisation		
Objectif global	Améliorer la gouvernance et la gestion stratégique de l'Etat	- 80% des services communaux fonctionnent à 100% de ses potentialités d'ici 05 ans	- Rapports du Comité Communal de Suivi et Evaluation (CCSE)	- Disponibilité des financements		
Objectif spécifique	O ₁ : Renforcer la dynamique de la commune	- L'immobilier, le mobilier et le matériel roulant de la commune est augmenté de 50% en 5 ans		- Participation des bénéficiaires et des services techniques		
Résultat	R ₁ : La dynamique de la commune est renforcée	- Le patrimoine communal existe et est opérationnel				
N°	Activités	Moyens			Coût (en F CFA)	Conditions préalables de réalisation
		Humain	Matériel	financier		
A.1.1	Acheter environ 10 kits complets d'ordinateurs de bureau	X	X	X	5000000	<ul style="list-style-type: none"> - Disponibilité des financements - Participation des bénéficiaires et des services techniques - Respect des normes sectorielles
A.1.2	Rénover le bâtiment principal de la mairie	X	X	X	25000000	
A.1.3	Mettre sur pieds un site web pour l'ouverture de la commune au monde extérieur	X	X	X	3000000	
A.1.4.	Acheter une photocopieuse	X	X	X	1500000	
A.1.5	Construction d'un hôtel de ville	X	X	X	300000000	
A.1.6	Construction d'un complexe municipal (parc gros porteurs, auberge, laverie, restaurant)	X	X	X	400000000	
Total					734.500.000	

Plan Communal de Développement d'AWAE

Secteur 19 : Jeunesse et éducation civique

Problème sectoriel : Difficulté d'épanouissement de la jeunesse

	Logique d'intervention	Indicateur objectivement vérifiable			Source de vérification	Hypothèse de réalisation
Objectif global	Résorber complètement le sous emploi visible et maintenir le taux de chômage élargi à moins de 7%	- Au moins 50% des jeunes diplômés et qualifiés ont accès à l'emploi 2020			- Rapports des services techniques (DDMINJEUN) - Rapports du Comité Communal de Suivi et Evaluation (CCSE)	- Disponibilité des financements - Participation des bénéficiaires et des services techniques
Objectifs spécifiques	O₁ : Dynamiser la jeunesse	- Les infrastructures et les organisations d'encadrement des jeunes sont augmentées de 50% d'ici 10 ans				
	O₂ : Créer et construire des structures et infrastructures d'encadrement de la jeunesse					
Résultats	R₁ : La jeunesse est dynamisée	- Les infrastructures et les organisations d'encadrement des jeunes existent et sont opérationnelles				
	R₂ : Les structures et infrastructures d'encadrement de la jeunesse sont créées et construites					
N°	Activités	Moyens			Coût (en F CFA)	Conditions préalables de réalisation
		Humain	Matériel	financier		
A.1.1	Construire et équiper une délégation de la jeunesse et de l'éducation civique	X	X	X	50000000	- Disponibilité des financements - Participation des bénéficiaires et des services techniques - Respect des normes sectorielles
A.1.2	Construire et équiper un centre multifonctionnel de la promotion des jeunes	X	X	X	120000000	
A.1.3	Construire bibliothèque communale dotée d'une salle multimédia (cyber café)	X	X	X	50000000	
A.1.4	Construction des centres d'alphabétisation à Momebelenga I, Ebolowa, Momebelenga II, Mve I, Ebodenkou, Bivouvoue,	X	X	X	15000000	
A.1.5	Construction des centres multifonctionnels des jeunes à Zili Avamanga, Ebolsi, Bivouvoue, Ngat, Essamintsang	X	X	X	125000000	
A.1.6	Construction d'un foyer des jeunes à Meyo	X	X	X	10000000	
A.1.7	Organisation des championnats de vacances dans tout l'arrondissement	X	X	X	5000000	
A.1.8	Financement de 100 micro projets agricole des jeunes	X	X	X	100000000	
Total					475.000.000	

Plan Communal de Développement d'AWAE

Secteur 20 : Petites et moyennes entreprises, économie sociale et artisanat

Problème sectoriel : Difficulté de promotion des PME, de l'économie sociale et de création des petits métiers

	Logique d'intervention	Indicateur objectivement vérifiable			Source de vérification	Hypothèse de réalisation
Objectif global	Promouvoir les PME et les petits métiers	<ul style="list-style-type: none"> - Le taux de création des PME et des petits métiers - Le niveau de financement des microprojets - Le niveau d'organisation des acteurs de ce secteur 			<ul style="list-style-type: none"> - Rapports des services techniques (DDMINPME) - Rapports du Comité Communal de Suivi et Evaluation (CCSE) 	<ul style="list-style-type: none"> - Disponibilité des financements - Participation des bénéficiaires et des services techniques
Objectifs spécifiques	Faciliter l'émergence des PME et des petits métiers	<ul style="list-style-type: none"> - Le nombre des PME et des petits métiers est accru d'au moins 50% 				
Résultats	Les PME et les petits métiers émergent	<ul style="list-style-type: none"> - Ouvrage construit, PV de réception de l'ouvrage 				
N°	Activités	Moyens			Coût (en F CFA)	Conditions préalables de réalisation
		Humain	Matériel	financier		
A.1.1	Construire et équiper une menuiserie communale au centre urbain	X	X	X	15000000	<ul style="list-style-type: none"> - Disponibilité des financements - Participation des bénéficiaires et des services techniques - Respect des normes sectorielles
A.1.2	Construction d'une unité de transformation de cacao au centre urbain	X	X	X	15000000	
A.1.3	Construction d'un village artisanal à Meyo	X	X	X	25000000	
A.1.4	Construction d'une unité de production/transformation des aliments pour bétail/volaille	X	X	X	55000000	
A.1.5	Organisation de (05)foires artisanales dans l'arrondissement	X	X	X	10000000	
A.1.6	Mise en place d'un fonds de soutien et de promotion des PME et de l'Artisanat.	X	X	X	25000000	
A.1.7	Construction d'une unité de transformation du palmier à huile à OMAN	X	X	X	10000000	
A.1.8	Renforcement des capacités des artisans de l'espace communal	X	X	X	5000000	
Total					520.000.000	

Plan Communal de Développement d'AWAE

Secteur 21 : Postes et télécommunications

Problème sectoriel : Difficulté d'accès à l'information et à la communication

	Logique d'intervention	Indicateur objectivement vérifiable			Source de vérification	Hypothèse de réalisation
Objectif global	Porter la télé densité fixe à 45% et la télé densité mobile à 65%	- 40% de la population totale a accès au réseau téléphonique d'ici 2025			- Rapports des services techniques (DDMINPTT) - Rapports du Comité Communal de Suivi et Evaluation (CCSE)	- Disponibilité des financements - Participation des bénéficiaires et des services techniques
Objectif spécifique	O ₁ : Renforcer les infrastructures de télécommunication	- Les infrastructures de télécommunication sont augmentées de 50% d'ici 2025				
Résultat	R ₁ : Les infrastructures de télécommunication sont renforcées	- Les infrastructures de télécommunication existent et sont fonctionnelles				
N°	Activités	Moyens			Coût (en F CFA)	Conditions préalables de réalisation
		Humain	Matériel	financier		
A.1.1	Construire et équiper un bureau des postes moderne	X	X	X	170000000	- Disponibilité des financements - Participation des bénéficiaires et des services techniques - Respect des normes sectorielles
A.1.2	Construire des locaux pour abriter les services de la CAMTEL	X	X	X	50000000	
A.1.3	Construire un point de connexion de la fibre optique	X	X	X	20000000	
A.1.4	Construction d'un télé- centre communautaire polyvalent à Bekoudou, Nlomageng, Libi, Bivouvoue, Zili Avamanga, Essamintsang, Ngat, Ebolowa,	X	X	X	120000000	
A.1.5	Des antennes des antennes de relais des signaux de téléphonie mobile à Libi, Tom, Ngat, Essamintsang, Awae II, Bekoudou, Odoudouma I, Ofoum – Nselek II, Olela, Akounou, Menyoumekombo, Akekela, Nlong, Odoudouma II, Momebelenga I, Ngoantet, Nkolnguet, Zoankom, Nkolato, Awae I, Mboun, Nguinda, Oman, Biviang, Mbadoumou, Minkomilala, Ayos, Ekiembie II.	X	X	X	10000000	
Total					370.000.000	

Plan Communal de Développement d'AWAE

Secteur 22 : Promotion de la femme et de la famille

Problème sectoriel : Difficulté d'épanouissement des femmes

	Logique d'intervention	Indicateur objectivement vérifiable			Source de vérification	Hypothèse de réalisation
Objectif global	Encadrer la femme et la famille	- 75% des femmes et des familles de l'arrondissement sont encadrées d'ici 2020			- Rapports des services techniques (DDMINPROFF) - Rapports du Comité Communal de Suivi et Evaluation (CCSE)	- Disponibilité des financements - Participation des bénéficiaires et des services techniques
Objectifs spécifiques	O ₁ : Construire et dynamiser les structures d'encadrement de la femme et la famille	- Les mariages et les structures d'encadrement et de formation des femmes et des familles sont augmentés de 80% d'ici 2020				
	O ₂ : Encourager la formalisation des mariages et la formation des femmes					
Résultats	R ₁ : Les structures d'encadrement de la femme et de la famille sont construites et dynamisées.	- Les mariages sont consommés et les structures d'encadrement et de formation des femmes et des familles existent et sont opérationnelles d'ici 2020				
	R ₂ : Les mariages sont formalisés et les femmes sont formées.					
N°	Activités	Moyens			Coût (en F CFA)	Conditions préalables de réalisation
		Humain	Matériel	financier		
A.1.1	Construire et équiper une délégation de la promotion de la femme et de la famille dans l'espace urbain	X	X	X	50000000	- Disponibilité des financements - Participation des bénéficiaires et des services techniques - Respect des normes sectorielles
A.1.2	Construire et équiper un centre de promotion de la femme et de la famille dans l'espace urbain	X	X	X	100000000	
A.1.3	Organiser au moins 02 séances/an des mariages communautaires (mariages collectifs)	X	X	X	5000000	
A.1.4	Recenser tous les enfants vivant sans actes de naissance et les établir des actes de naissances	X	X	X	5000000	
A.1.5	Achat de 18 moulins à écraser à gasoil à Ebolowa (01), Ngoantet (01), Odoudouma I (01), Olela (02), Akekela (02), Momebelenga I (01), Mboun (01), Mbadoumou, Odoudouma II (01), Minkomilala (02)Menyoumekomo(05)	X	X	X	9000000	
A.1.6	Création et construction d'un centre d'état civil à Meyo, Ebolsi, Essamintsang	X	X	X	22500000	
A.1.7	Construction d'un centre de promotion de la femme à Zili Avamanga, Ebolsi, Bivouvoue, Meyo, Mewoudou, Essamintsang, Tom	X	X	X	150000000	
A.1.8	Mise sur pied d'une exploitation agricole (production de 10 ha de manioc) à Ngoantet	X	X	X	5000000	
A.1.9	Octroie des jugements supplétifs aux enfants sans actes de naissance à Bekoudou	X	X	X	3000000	

Plan Communal de Développement d'AWAE

N°	Activités	Moyens			Coût (en F CFA)	Conditions préalables de réalisation
		Humain	Matériel	financier		
A.1.10	Organisation d'un mariage collectif à Ayos, Bekoudou, Nkolnguét, Ofoum, Ekiembie I, Awae II, Nlong, Menyoumekombo, Ofoum – Nselek II, Minlaba, Odoudouma I, Awae I, Meyo à Ekiembie II.	X	X	X	5000000	- Disponibilité des financements - Participation des bénéficiaires et des services techniques - Respect des normes sectorielles
A.1.11	Organisation des Audiences foraines pour l'établissement des Actes Naissances à Ekiembie II	X	X	X	5000000	
A.1.12	Financement de 50 AGR pour les jeunes filles meres	X	X	X	3000000	
Total					362.500.000	

Secteur 23 : Recherche scientifique et innovation

Problème sectoriel : Faible accès des populations à l'information portant sur les résultats de la recherche

	Logique d'intervention	Indicateur objectivement vérifiable	Source de vérification	Hypothèse de réalisation		
Objectif global	Promouvoir l'accès aux innovations technologiques à travers le renforcement de la liaison recherche/vulgarisation	- 90% de la population à accès à l'information d'ici 10 ans	- Rapports des services techniques (DDMINRESI) - Rapports du Comité Communal de Suivi et Evaluation (CCSE)	- Disponibilité des financements - Participation des bénéficiaires et des services techniques		
Objectif spécifique	O ₁ : Valoriser les activités et les produits de la recherche	- Le nombre de session de vulgarisation des produits de la recherche est augmenté de 60% d'ici 10 ans				
Résultat	R ₁ : Les activités et les produits de la recherche sont valorisé	- Les sessions de vulgarisation des produits de la recherche sont effectives				
N°	Activités	Moyens			Coût (en F CFA)	Conditions préalables de réalisation
		Humain	Matériel	financier		
A.1.1	Recenser toutes les structures compétentes dans le domaine de la recherche agricole	X	X	X	11000000	- Disponibilité des financements - Participation des bénéficiaires et des services techniques - Respect des normes sectorielles
A.1.2	Encadrer et orienter les populations vers les structures et les services compétents en la matière	X	X	X	2000000	
A.1.3	Concevoir et mettre en application un système d'information des marchés	X	X	X	1000000	
A.1.4	Organiser 2 sessions annuelles de vulgarisation des résultats de la recherche	X	X	X	10000000	
A.1.5	Approvisionnement des villages et quartiers de l'arrondissement en semence améliorées	X	X	X	25000000	
A.1.6	Conduite d'une pépinière des plantes médicinales à Awae II, Bekoudou, Libi, Essamintsang	X	X	X	20000000	

Plan Communal de Développement d'AWAE

N°	Activités	Moyens			Coût (en F CFA)	Conditions préalables de réalisation
		Humain	Matériel	financier		
A.1.7	Vulgarisation des produits de la recherche scientifique dans tout l'arrondissement par l'organisation des journées portes ouvertes.	X	X	X	10000000	
Total					79.000.000	

Secteur 24 : Santé

Problème sectoriel : Difficulté d'accès aux soins de santé

	Logique d'intervention	Indicateur objectivement vérifiable	Source de vérification	Hypothèse de réalisation		
Objectif global	Améliorer l'état de santé des populations	- 85% de la population a accès aux soins de santé de qualité d'ici 2020	- Rapports des services techniques (DDMINSANTE) - Rapports du Comité Communal de Suivi et Evaluation (CCSE)	- Disponibilité des financements - Participation des bénéficiaires et des services techniques		
Objectifs spécifiques	O₁ : Sécuriser et aménager le CMA d'AWAE O₂ : Renforcer les capacités opérationnelles et de prise en charge des formations sanitaires existantes O₃ : Augmenter le nombre de structures sanitaires	- La sécurité, la salubrité, les capacités opérationnelles et de prise en charge des malades et le nombre de formation sanitaire sont augmentés d'au moins 50% sur 10 ans				
Résultats	R₁ : Sécuriser et aménager le CMA d'AWAE R₂ : Renforcer les capacités opérationnelles et de prise en charge des formations sanitaires existantes R₃ : Augmenter le nombre de structures sanitaires	- La sécurité, la salubrité, les capacités opérationnelles et de prise en charge des malades sont réelles et visibles, et les formations sanitaires existent et sont opérationnelles				
N°	Activités	Moyens			Coût (en FCFA)	Conditions préalables de réalisation
		Humain	Matériel	financier		
A.1.1	Construire une barrière pour sécuriser l'hôpital	X	X	X	5000000	- Disponibilité des financements - Participation des bénéficiaires et des services techniques - Respect des normes sectorielles
A.1.2	Rénover les locaux de l'hôpital de district	X	X	X	2000000	
A.2.1	Acheter une ambulance pour l'hôpital de district	X	X	X	4000000	
A.2.2	Acheter un véhicule de fonction tout terrain	X	X	X	12000000	
A.2.3	Acheter un groupe électrogène pour l'hôpital	X	X	X	6000000	
A.2.4	Construire un espace vert pour les patients de l'hôpital de district	X	X	X	1000000	
A.2.5	Rénover la morgue de l'hôpital de district non achevée	X	X	X	5000000	
A.3.1	Réhabilitation de 05 centres de santé :MIMBANG,OMAN,ELAT,NGAT,OLELA	X	X	X	12000000	
A.3.2	Équipement de la pharmacie en médicaments à Zoankom.	X	X	X	3000000	

Plan Communal de Développement d'AWAE

N°	Activités	Moyens			Coût (en FCFA)	Conditions préalables de réalisation
		Humain	Matériel	financier		
A.3.3	Mise sur pied d'un relais communautaire de santé à Ekiembie II, Momebelenga I, Nkolngok, Ebolowa, Momebelenga II, Zili Avamanga, Zoankom, Ekiembie I, Nkolato.	X	X	X	4000000	<ul style="list-style-type: none"> - Disponibilité des financements - Participation des bénéficiaires et des services techniques - Respect des normes sectorielles
A.3.4	Distribution de 5000 moustiquaires imprégnées d'insecticides dans les aires de santé de MIMBANG,OMAN,ELAT,NGAT,OLELA,AWAE,MEYO	X	X	X	12500000	
A.3.5	Equpeement des centres de santé à Meyo.	X	X	X	3000000	
A.3.6	Organisation des campagnes d'hygiène et salubrité.	X	X	X	1000000	
A.3.7	Equpeement des Centres de santé en plateau technique et médicaments (MIMBANG,NGAT,OLELA,ELAT,OMAN)	X	X	X	75000000	
	Afectation des personnels IBE(05),AS(05),TL(05)				3000000	
A.3.8	Redynamisation du Comité Local de Lutte contre le SIDA à Mbadoumou.	X	X	X	1000000	
A.3.9	Réhabilitation du centre de santé à Olela (01), Awae II (01 à Mimbang), Ngat (01).	X	X	X	7000000	
Total					363.500.000	

Plan Communal de Développement d'AWAE

Secteur 25 : Sport et éducation physique

Problème sectoriel : Fiable développement des activités sportives et de loisirs

	Logique d'intervention	Indicateur objectivement vérifiable			Source de vérification	Hypothèse de réalisation
Objectif global	Développer les activités physiques et sportives	- Les activités sportives sont en nette et progressive augmentation de 50% d'ici 2025			- Rapports des services techniques (DDMINSEP) - Rapports du Comité Communal de Suivi et Evaluation (CCSE)	- Disponibilité des financements - Participation des bénéficiaires et des services techniques
Objectif spécifique	O ₁ : Faciliter l'épanouissement des populations	- Les infrastructures et les manifestations sportives sont augmentées de 75% d'ici 2025				
Résultat	R ₁ : L'épanouissement des populations est facilité	- Les infrastructures et les manifestations sportives existent et sont opérationnelles d'ici 2025				
N°	Activités	Moyens			Coût (en F CFA)	Conditions préalables de réalisation
		Humain	Matériel	financier		
A.1.1	Construire et équiper une délégation d'arrondissement des sports et de l'éducation physique	X	X	X	4000000	- Disponibilité des financements - Participation des bénéficiaires et des services techniques - Respect des normes sectorielles
A.1.2	Construire 04 aires de jeu (Akekela, Nlomakeng, Ebodenkou, Ngat))	X	X	X	1000000	
A.1.3	Réhabiliter 02 terrains de football au centre-ville	X	X	X	10000000	
A.1.4	Construire un mini complexe sportif dans la ville	X	X	X	5000000	
A.1.5	Aménagement d'une aire de jeu (Stade de Football) à Minkomilala, Ayos, Mbadoumou, Bekoudou, Biviang, Oman, Nguinda, Mboun, Awae I, Nkolato, Zoankom, Nkolnguet, Ngoantet, Momebelenga I, Zili Yemessomo, Nkolngok, Ebolowa, Momebelenga II, Odoudouma II, Mve II, Nlong, Akak, Koukounou, Akekela, Menyoumekombo, Akounou, Mve I, Oléla, Ofoum – Nselek II, Minlaba, Odoudouma I, Ebodenkou, Ekiembie II, Nlomakeng, Meyo, Libi, Zili Avamanga, Ebolsi, Bivouvoue, Ngat, Essamintsang, Mewoudou, Awae II, Meyo	X	X	X	15000000	
A.1.6	Appui à l'organisation des championnats de vacances	X	X	X	3000000	
A.1.7	Construction d'un centre multi-sport à Zili Avamanga, Ngat, Essamintsang	X	X	X	2000000	
A.1.8	Equipement des associations sportives des villages en matériels sportifs	X	X	X	500000	
Total					243.000.000	

Plan Communal de Développement d'AWAE

Secteur 26 : Tourisme et loisirs

Problème sectoriel : Faible développement de l'activité touristique

	Logique d'intervention	Indicateur objectivement vérifiable			Source de vérification	Hypothèse de réalisation
Objectif global	Promouvoir le tourisme et les loisirs	- Les activités touristiques sont en nette et progressive augmentation de 60% d'ici 2025			- Rapports des services techniques (DDMINTOURISME) - Rapports du Comité Communal de Suivi et Evaluation (CCSE)	- Disponibilité des financements - Participation des bénéficiaires et des services techniques
Objectifs spécifiques	O₁ : Valoriser les potentialités touristiques	- Les infrastructures et les sites à caractère touristiques sont augmentés de 50% d'ici 2025				
	O₂ : Créer une structure d'accueil des visiteurs					
Résultats	R₁ : Les potentialités touristiques sont valorisées	- Les infrastructures et les sites touristiques existent et sont opérationnels d'ici 2025				
	R₂ : Une structure d'accueil des visiteurs est créée					
N°	Activités	Moyens			Coût (en F CFA)	Conditions préalables de réalisation
		Humain	Matériel	financier		
A.1.1	Construire un complexe municipal au centre ville (un parc des véhicules gros porteurs et autres (garderie) + une auberge municipale de 20 chambres dotée d'un restaurant et d'un bar + une laverie)	X	X	X	15000000	- Disponibilité des financements - Participation des bénéficiaires et des services techniques - Respect des normes sectorielles
A.1.2	Aménagement des sites touristiques à Minkomilala, Ayos, Mbadoumou, Bekoudou, Biviang, Oman, Nguinda, Mboun, Awae I, Nkolato, Zoankom, Nkolnguet, Ngoantet, Momebelenga I, Zili Yemessomo, Nkolngok, Ebolowa, Momebelenga II, Odoudouma II, Ofoum, Mve II, Ekiembie I, Awae II, Nlong, Akak, Koukounou, Akekela, menyoumekombo, Akounou, Mve I, Olela, Ofoum – Nselek II, Minlaba, Odoudouma I, Ebodenkou, Meyo, Ebolsi, Bivouvoue, Tom	X	X	X	5000000	
A.1.3	Aménagement des voies d'accès aux sites touristiques à Meyo, Libi (grottes sur les collines de LIBI et de Ndoungou).	X	X	X	5 000 000	
A.1.4	Cconstruction d'un hotel 03 étoile à AWAE 5Centre urbain)	X	X	X	600 000 000	
A.1.5	Construction d'une auberge à Mboun	X	X	X	5 000 000	
A.1.6	Mettre sur pied un système d'information et de promotion touristique	X	X	X	5 000 000	
A.1.7	Mise sur pied d'un festival culturel	X	X	X	5000000	
Total					820.000.000	

Plan Communal de Développement d'AWAE

Secteur 27 : Transports

Problème sectoriel : Difficulté de déplacement des personnes et des biens

	Logique d'intervention	Indicateur objectivement vérifiable			Source de vérification	Hypothèse de réalisation
Objectif global	Faciliter l'accès aux moyens de transport	- Au moins 50% de la population totale a accès aux moyens de transport d'ici 2025			- Rapports des services techniques (DDMINTRANSPORT) - Rapports du Comité Communal de Suivi et Evaluation (CCSE)	- Disponibilité des financements - Participation des bénéficiaires et des services techniques
Objectifs spécifiques	O ₁ : Améliorer les conditions de transport	- Les infrastructures de transport et les organisateurs des transporteurs sont augmentés de 50% d'ici 2025				
	O ₂ : Aménager les infrastructures de transport					
Résultats	R ₁ : Les conditions de transport sont améliorées	- Les infrastructures et les organisateurs des transporteurs existent et sont opérationnels d'ici 2025				
	R ₂ : Les infrastructures de transport sont aménagées					
N°	Activités	Moyens			Coût (en F CFA)	Conditions préalables de réalisation
		Humain	Matériel	financier		
A.1.1	Construction d'une gare routière moderne (site + bâtiments + éclairage + toilettes)	X	X	X	7000000	- Disponibilité des financements - Participation des bénéficiaires et des services techniques - Respect des normes sectorielles
A.1.2	Concevoir et installer les plaques de signalisation routière dans la ville	X	X	X	1500000	
A.1.3	Aménagement de 02 gares routières à AYOS et à à EBOLSI	X	X	X	1000000	
A.1.4	Organisation d'une campagne d'établissement des permis de conduire aux motos taximen et autres à NGAT	X	X	X	200000	
A.1.5	Régulation des coûts de transport à EKIEMBIE II	X	X	X	300000	
Total					100.000.000	

Plan Communal de Développement d'AWAE

Secteur 28 : Travail et sécurité sociale

Problème sectoriel : Absence de sécurité dans le travail des agents communaux

	Logique d'intervention	Indicateur objectivement vérifiable			Source de vérification	Hypothèse de réalisation
Objectif global	Sécuriser le travail des agents communaux	- Les risques d'accident des agents communaux est réduits de 75% durant les 05 prochaines années			- Rapports du Comité Communal de Suivi et Evaluation (CCSE)	- Disponibilité des financements
Objectif spécifique	O₁ : Réduire les risques d'accidents des agents communaux	- Tous les agents communaux sont dotés de matériel de protection pour les 05 prochaines années				
Résultat	R₁ : Les risques d'accidents des agents communaux sont réduits	- Le matériel de protection des agents communaux existe et est opérationnel				
N°	Activités	Moyens			Coût (en F CFA)	Conditions préalables de réalisation
		Humain	Matériel	financier		
A.1.1	Acheter le matériel de protection (gants, bottes, etc.) des agents d'entretien.	X	X	X	500 000	- Disponibilité des financements - Participation des bénéficiaires et des services techniques - Respect des normes sectorielles
A.1.2	Acheter une désherbeuse à moteur	X	X	X	2000000	
Total					2.500.000	

Plan Communal de Développement d'AWAE

Secteur 29 : Travaux publics

Problème sectoriel : Insuffisance d'accès à un réseau routier de qualité

	Logique d'intervention	Indicateur objectivement vérifiable			Source de vérification	Hypothèse de réalisation
Objectif global	Augmenter l'accès à un réseau routier de qualité.	- Au moins 80% de la population a accès à un réseau routier praticable en toute saison et de qualité d'ici 2025			- Rapports des services techniques (DDMINTP) - Rapports du Comité Communal de Suivi et Evaluation (CCSE)	- Disponibilité des financements - Participation des bénéficiaires et des services techniques
Objectifs spécifiques	O ₁ : Aménager les routes et les pistes rurales existantes	- La durée moyenne des trajets à partir de n'importe quel point de l'arrondissement sur le réseau routier réhabilité ou ouvert est réduite de 50% pour les automobiles et les motocyclettes d'ici 2025				
	O ₂ : Ouvrir des nouvelles routes et pistes rurales					
	O ₃ : Construire et aménager les ponts					
Résultats	R ₁ : Les routes et les pistes rurales existantes sont aménagées	- Les routes et pistes rurales aménagées et ouvertes, les ponts construits et aménagés existent et sont construits selon les normes en vigueur et opérationnels				
	R ₂ : Les nouvelles routes et pistes rurales sont ouvertes					
	R ₃ : Les ponts sont construits et aménagés					
N°	Activités	Moyens			Coût (en F CFA)	Conditions préalables de réalisation
		Humain	Matériel	financier		
A.1.1	Reprofiler 274km de route (Odoudouma 1 :(8km), Odoudouma 2 :(10km), Libi :(10km), Bekoudou :(7km), Nkolato : (5km), Ebolowa : (3km), Nlong : (8km), Mbadoumou : (7km), Koukounou : (7km), Nkolngock : (5km), Ofoumselek 2 : (12km), Menyoumekombo : (12km), Ofoumselek 1 : (25km), Zili Avamanga : (2km), Tom : (10km), Meyo : (15km), Momebelenga 1 : (4km), Momebelenga 2 : (7km), Mve 1 : (7km), Zoankom : (9km), Minlaba : (5km), Ayos : (6km), Mboun : (5km), Nguinda : (10km), Biviang : (10km), Awae 1 : (19km), Oman : (25km), Zili Yemessomo : (6km), Nlomakeng : (5km), Ebodenkou : (6km) Essalik – Eyek (04km), Alik-Ayos(06km),Bivouvoué-Minkomilala-Bikoum(20km),Ekiembiél-Ngoun(5km), Libi(Avamanga)-Ngoui-Zoaloum(7km)	X	X	X	540 000 000	- Disponibilité des financements - Participation des bénéficiaires et des services techniques - Respect des normes sectorielles
A.1.2	Bitûmer environ 10 km des artères de l'espace urbain	X	X	X	100 000 000	
A.1.3	Etablir et mettre en pratique une carte routière de la ville	X	X	X	5 000 000	
A.1.4	Acheter le matériel de travail (15 brouettes, 30 pelles, 15 pioches, etc.) pour le travail dans les quartiers.	X	X	X	4 000 000	

Plan Communal de Développement d'AWAE

N°	Activités	Moyens			Coût (en F CFA)	Conditions préalables de réalisation
		Humain	Matériel	financier		
A.2.1	Ouvrir une piste de collecte de 12 km (Menyoumekombo)	X	X	X	60 000 000	<ul style="list-style-type: none"> - Disponibilité des financements - Participation des bénéficiaires et des services techniques - Respect des normes sectorielles
A.3.1	Construire un pont sur la rivière Eboosso (Awae 2)	X	X	X	6 000 000	
A.3.2	Construire 03 ponts sur la route de Tom	X	X	X	18 000 000	
A.3.3	Construire 02 ponts sur la route de Meyo	X	X	X	12 000 000	
A.3.4	Construire 02 ponts sur le tronçon Essalik- Oman	X	X	X	12 000 000	
A.3.5	Construire 04 ponceaux sur l'axe Alok-Ayos	X	X	X	24 000 000	
	Construire un pont en matériaux définitifs sur la rivière Meki	X	X	X	10 000 000	
A.3.6	Construction de 02 ponts sur l'axe Ngoatet- Mvog mballa	X	X	X	12 000 000	
A.3.7	Aménagement des pistes secondaires à ESSAMINTSANG [ESSAMINTSANG-BEKOUDOU (04Km), ESSAMINTSANG-ODOUDOUMA (02Km)] ; MEYO ; MEWOUDOU ; LIBI	X	X	X	20 000 000	
A.3.8	Reprofilage de l'axe principal du village à ESSAMINTSANG (02Km) ; TOM (08 km) ; ZILI AVAMANGA [ZILI-NKOLAFAMBA (03 km)].	X	X	X	22 000 000	
A.3.9	Aménagement de pistes rurales MEYO (14 Km) ; ESSAMINTSANG [ESSAMINTSANG-BEKOUDOU (04Km), ESSAMINTSANG-ODOUDOUMA (02Km)] ; LIBI (10 km) ; NGAT ; EKIEMBIE II ;	X	X	X	50 000 000	
A.3.10	Construction d'un pont en matériaux définitif à MVE I (sur la rivière AZEZOU) ; AWAE II (sur la rivière EBOSSO), AWAE I (sur la rivière ENDAMBA) ; AYOS ; ZOANKOM ; BIVIANG (02) ; NGUINDA (02) ; NLOMAKENG ; BIVOUVOUE (02) ; NGAT (02) ; MINLABA.(01) ESSAMINTSANG	X	X	X	25000000	
A.3.11	Construction d'une barrière de pluie à NKOLNGOK, MOMEBELENGA II, AWAE II (carrefour NKOLESSONG).	X	X	X	25000000	
A.3.12	Construction de 37 buses : à NKOLATO (01) ; MVE I (03) ; EBODENKOU (03) ; AYOS (03) ; MINLABA (02) ; AWAE II ; NGUINDA (03) ; MEYO (03) ; MEWOUDOU (05), OMAN(02), NGOANTET(03), BIVOUVOUE(03), MINKOMILALA(05), BIKOUM (01).	X	X	X	100000000	
A.3.13	Construction de dos d'ânes à MOMEBELENGA II ; NKOLATO ; NLONG	X	X	X	5000000	
A.3.14	Ouverture des pistes rurales à ESSAMINTSANG	X	X	X	25000000	

Plan Communal de Développement d'AWAE

N°	Activités	Moyens			Coût (en F CFA)	Conditions préalables de réalisation
		Humain	Matériel	financier		
A.3.15	Dotation du village en matériels de travail d'entretien des pistes à MEWOUDOU	X	X	X	1000000	<ul style="list-style-type: none"> - Disponibilité des financements - Participation des bénéficiaires et des services techniques - Respect des normes sectorielles
A.3.16	Entretien des voix de desserte du village à NLOMAKENG	X	X	X	15000000	
A.3.17	Installation des panneaux signalétiques à l'école à NKOLATO ; EBOLOWA ; MOMEBELENGA II ; MOMEBELENGA I (au niveau du ravin de MBASSI)	X	X	X	1000000	
A.3.18	Installation des panneaux signalétiques dans le centre urbain awae et dans tous les villages de la commune	X	X	X	6 000 000	
A.3.19	Réaménagement de 02 buses bouchées à MEYO	X	X	X	5000000	
A.3.20	Réhabilitation de deux ponceaux à MEYO	X	X	X	15000000	
Total					974.000.000	

Secteur 30 : VIH/SIDA

Problème sectoriel : Forte prévalence des IST/SIDA

	Logique d'intervention	Indicateur objectivement vérifiable	Source de vérification	Hypothèse de réalisation		
Objectif global	Sécuriser les populations contre la pandémie à VIH/SIDA	- Les risques de contact avec la maladie sont réduits de 75% durant les 05 prochaines années	- Rapports du Comité Communal de Suivi et Evaluation (CCSE)	- Disponibilité des financements		
Objectif spécifique	O ₁ : Réduire la séroprévalence et les IST	- Tous les agents communaux sont dotés de matériel de protection pour les 05 prochaines années				
Résultat	R ₁ : La séroprévalence et les IST sont réduits	- Les campagnes de sensibilisation sont organisés et les unités de prise en charge fonctionnelles				
N°	Activités	Moyens			Coût (en F CFA)	Conditions préalables de réalisation
		Humain	Matériel	financier		
A.1.1	Organisation des campagnes de sensibilisation de dépistage gratuit dans tout l'arrondissement.	X	X	X	5000000	<ul style="list-style-type: none"> - Disponibilité des financements - Participation des bénéficiaires et des services techniques - Respect des normes sectorielles
A.1.2	Prise en charge des personnes vivant avec le VIH/SIDA et des orphelins du SIDA dans tout l'arrondissement.	X	X	X	15000000	
Total					20.000.000	

4.3 Coût estimatif du PCD

Après élaboration du cadre logique, nous enregistrons 30 secteurs pour un montant global de 25.054.450.000 FCFA (Vingt cinq milliards cinquante quatre millions quatre cents cinquante mille francs CFA)

Tableau 7 : Coût estimatif du PCD par secteur et coût global

N°	SECTEURS	COUT
01	Administration territoriale, décentralisation et maintien de l'ordre	462.000.000
02	Affaires sociales	594.000.000
03	Agriculture et du développement rural	1.574.250.000
04	Arts et culture	488.300.000
05	Commerce	1.894.000.000
06	Communication	229.000.000
07	Domaines, cadastre et affaires foncières	163.000.000
08	Eau et énergie	4.151.000.000
09	Education de base	1.238.500.000
10	Elevage, pêche et industries animales	1.052.500.000
11	Emploi et formation professionnelle	360.000.000
12	Enseignements secondaires	3.474.500.000
13	Enseignement supérieur	210.000.000
14	Environnement, protection de la nature et développement durable	214.400.000
15	Forêts et faune	225.200.000
16	Habitat et développement urbain	3.522.800.000
17	Industries, mines et développement technologique	157.000.000
18	Institution communale	734.500.000
19	Jeunesse et éducation civique	475.000.000
20	Petites et moyennes entreprises, économie sociale et artisanat	520.000.000
21	Postes et télécommunications	370.000.000
22	Promotion de la femme et de la famille	362.500.000
23	Recherche scientifique et de l'innovation	79.000.000
24	Santé	363.500.000
25	Sport et éducation physique	243.000.000
26	Tourisme et loisirs	820.000.000
27	Transports	100.000.000
28	Travail et sécurité sociale	2.500.000
29	Travaux publics	974.000.000
30	VIH/SIDA	20.000.000
	TOTAL	25.054.450.000

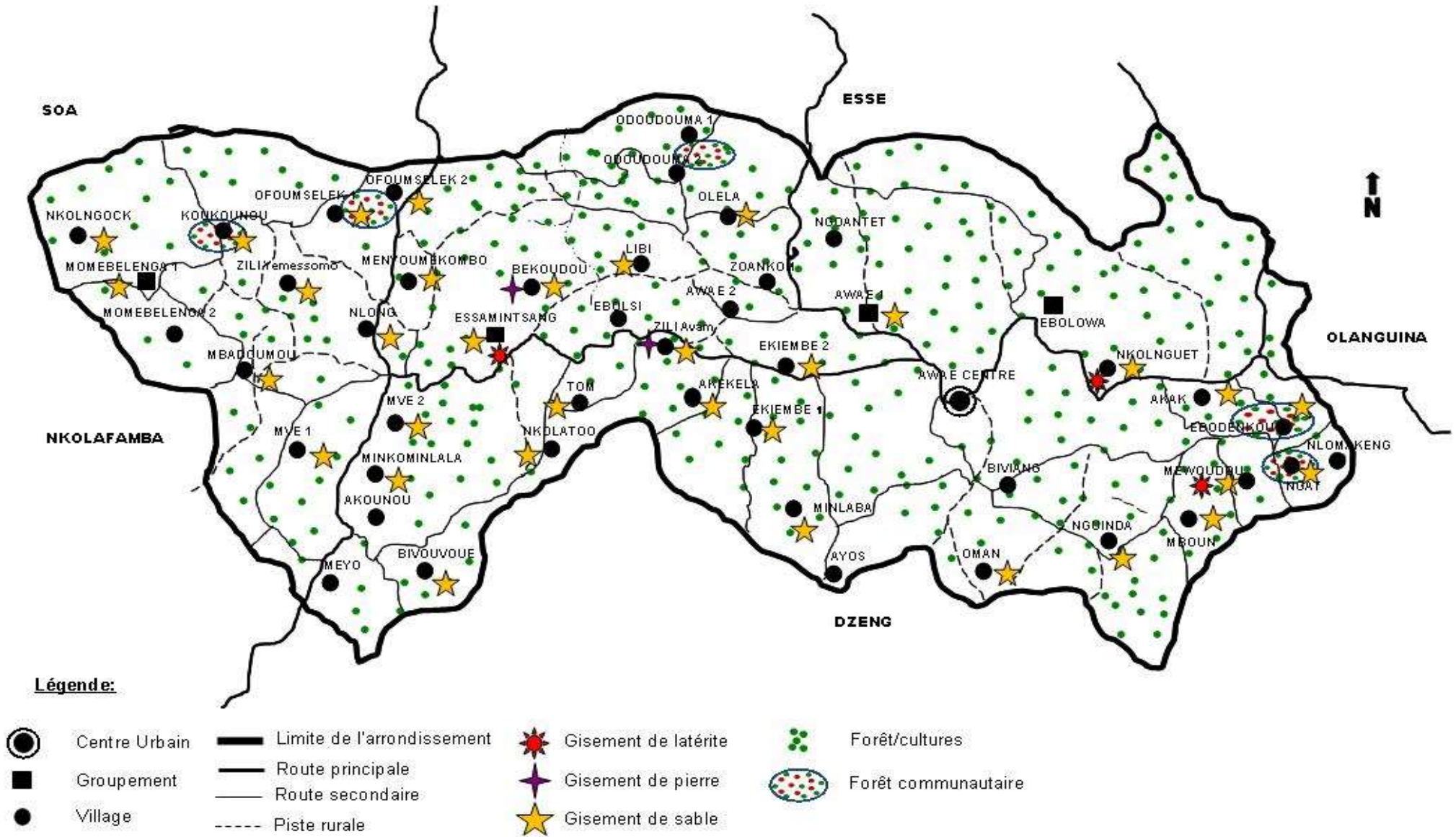
Plan Communal de Développement d'AWAE

4.4 Esquisse du Plan d'Utilisation et de Gestion des Terres de l'espace communal

Tableau 8 : Matrice des ressources naturelles

RESSOURCES/UNITES DE PAYSAGE	LOCALISATION	UTILISATION	POTENTIEL	PROBLEMES/ CONTRAINTES	ACCES	MODE DE GESTION	ACTIONS A MENER
Zones de montagnes	Nord-Ouest (odoudouma, OLela, bekoudou)						
Forêt	Dans toute la commune	Champs de chasse cueillette	PFNL Faune riche et variée, sol fertile	Braconnage accru Disparition des espèces floristiques	Par famille et par regroupement clanique	libre	Sensibiliser sur la protection de la flore et la faune
Cours d'eau	De part et d'autres dans les bas fonds	Pêche, extraction de sable, Lessive, consommation domestique maraichage	Sablonneux et poissonneux	Ponceaux en bois Délabrement avancé de certains	libre	libre	Aménagement des ponceaux
Bas fonds marécageux	En aval des collines et des pentes	Maraichères	PFNL (bambou de chine, raphia) sable fin	Assèchement, sous exploitation	libre	libre	Former la population sur les techniques de maraichage
Sable	Dans les cours d'eau et les bas fonds	Vente, construction des habitations	Fort potentiel Sable fin très clair et blanchâtre (ofoum-nselek)	Difficulté d'écoulement, Faune riche et variée, sol fertile rareté des débouchés	Par famille et par regroupement	libre	Aménager les pistes de desserte
Latérite	Dans certaines localités	Travaux publics	Abondante et de bonne qualité	Sous exploitation	Par famille		créer des carrières et aménager les routes

Carte 4 : Plan d'utilisation et de gestion des terres de l'espace communal



Plan Communal de Développement d'AWAE

5.PROGRAMMATION Mauvaise numérotation

5.2 Synthèse des 08 projets prioritaires de la commune

Tableau 9 : Synthèse des 08 microprojets prioritaires [dont 03 économiques et 05 sociaux] par village et au niveau de l'espace urbain.

villages/ espace urbain	Rang des projets sociaux prioritaires					Rang des projets économiques prioritaires			Total
	1er	2ème	3ème	4ème	5ème	1er	2ème	3ème	
ODOUDOUA I	Reprofilage de la route 8km	Electrification du village 12km	Construction d'un forage/puits	Construction d'une école primaire	Construction d'un forage/puits	Conduite d'une pépinière de cacao de 5000 plants	Mise sur pieds d'une ferme avicole de 1000 têtes	Construction d'un hangar de marché	
	16.000.000	72.000.000	8.000.000	44.000.000	8.000.000	5.000.000	10.000.000	5.000.000	168.000.000
ODOUDOUA II	Reprofilage de la route 10km	Construction de 01 salle de classe	Construction d'un centre de santé	Construction d'un forage/puits	Construction d'un CETIC	Mise sur pieds d'une ferme avicole de 1000 têtes	Conduite d'une pépinière de cacao de 5000 plants	Construction d'un hangar de marché	
	20.000.000	8.000.000	50.000.000	8.000.000	80.000.000	10.000.000	5.000.000	5.000.000	186.000.000
OLELA	Construction d'un centre de santé et affectation du personnel	Construction d'un CETIC	Construction d'un forage/puits	Construction d'un forage/puits	Electrification du village 6Km	Conduite d'une pépinière de cacao de 5000 plants	Mise sur pieds d'une ferme avicole de 1000 têtes	Construction d'un magasin de stockage	
	50.000.000	80.000.000	8.000.000	8.000.000	36.000.000	5.000.000	10.000.000	5.000.000	202.000.000
AWAE II	Construction d'un forage/puits à Nkolessong	Construction d'un forage/puits à Meki-assi	Construction d'un pont sur la rivière Ebosso	Construction d'un foyer communautaire	Construction d'une école maternelle	Conduite d'une pépinière de cacao de 5000 plants	Mise sur pieds d'une ferme avicole de 1000 têtes	Construction d'un hangar de marché	
	8.000.000	8.000.000	10.000.000	10.000.000	25.000.000	5.000.000	10.000.000	5.000.000	81.000.000
LIBI	Reprofilage de la route 10km	Construction d'un centre de santé	Construction d'une école maternelle	Construction d'un forage/puits	Extension du réseau électrique 3km	Conduite d'une pépinière de cacao de 5000 plants	Mise sur pieds d'une ferme avicole de 1000 têtes	Achat d'un moulin à écraser	
	20.000.000	50.000.000	25.000.000	8.000.000	18.000.000	5.000.000	10.000.000	2.000.000	138.000.000
BEKOUDOU	Reprofilage de la route 7km	Construction d'un forage/puits	Construction d'une école maternelle	Electrification du village 10km	Construction d'un forage/puits	Conduite d'une pépinière de cacao de 5000 plants	Mise sur pieds d'une ferme avicole de 1000 têtes	Construction d'un hangar de marché	
	14.000.000	8.000.000	25.000.000	60.000.000	8.000.000	5.000.000	10.000.000	5.000.000	135.000.000

Plan Communal de Développement d'AWAE

villages/ espace urbain	Rang des projets sociaux prioritaires					Rang des projets économiques prioritaires			Total
	1er	2ème	3ème	4ème	5ème	1er	2ème	3ème	
ESSAMINTSANG	Extension du réseau électrique 4km	Construction d'un forage/puits à mvog djom	Construction d'un forage/puits à la chefferie	Construction d'un centre de santé	Construction d'une école maternelle	Création d'un étang piscicole	Construction d'un hangar de marché	Mise sur pieds d'une ferme avicole de 1000 têtes	
	24.000.000	8.000.000	8.000.000	50.000.000	25.000.000	3.000.000	25.000.000	10.000.000	153.000.000
NKOLATO	Extension du réseau électrique 4km	Construction d'un forage/puits à la chefferie	Construction d'un forage/puits à Nkolato centre 1	Reprofilage de la route 5km bretelle Nkolatom	Construction d'un centre de santé	Mise sur pieds d'une ferme avicole de 1000 têtes	Conduite d'une pépinière de cacao de 5000 plants	Construction d'un hangar	
	24.000.000	8.000.000	8.000.000	10.000.000	50.000.000	10.000.000	5.000.000	25.000.000	140.000.000
AKEKELA	Construction d'un centre de santé	Construction d'un forage/puits à Ngona	Construction d'une école maternelle	Construction d'un CES	Construction d'une aire de jeu	Achat d'un moulin à écraser	Mise sur pieds d'une porcherie de 50 têtes	Conduite d'une pépinière de cacao de 5000 plants	
	50.000.000	8.000.000	25.000.000	50.000.000	2.500.000	5.000.000	22.500.000	5.000.000	168.000.000
AKAK	Extension du réseau électrique 4km	Construction d'un forage/puits à Mekomengok	Construction d'un centre de santé	Construction d'un CETIC	Achat d'une moto pompe	Achat d'un moulin à écraser	Mise sur pieds d'une porcherie	Construction d'un hangar de marché	
	24.000.000	8.000.000	50.000.000	80.000.000	3.000.000	2.000.000	22.500.000	25.000.000	214.500.000
NKOLNGUET	Extension du réseau électrique 5km	Construction d'un forage/puits à Mvossa	Construction d'un forage/puits à Okelkik	Construction d'un forage/puits à Messa	Construction d'un foyer culturel	Conduite d'une pépinière de cacao de 50.000 plants	Achat d'un moulin à écraser	Mise sur pieds d'une ferme avicole de 1000 têtes	
	30.000.000	8.000.000	8.000.000	8.000.000	10.000.000	5.000.000	2.000.000	10.000.000	81.000.000
EBOLOWA	Reprofilage de la route 3km	Construction d'un forage/puits à Meki ayat	Construction d'un foyer communautaire	Construction de 02 salles de classe au CES bilingue	Construction d'un forage/puits à Edzoudzomo	Achat d'un moulin à écraser	Mise sur pieds d'une ferme avicole de 1000 têtes	Mise sur pieds d'une porcherie	
	6.000.000	8.000.000	10.000.000	18.000.000	8.000.000	2.000.000	10.000.000	22.500.000	84.500.000

Plan Communal de Développement d'AWAE

villages/ espace urbain	Rang des projets sociaux prioritaires					Rang des projets économiques prioritaires			Total
	1er	2ème	3ème	4ème	5ème	1er	2ème	3ème	
NLONG	Extension du réseau électrique 4km	Construction d'un forage/puits à Ekoum Ngat	Reprofilage de la route 8km	Construction d'un forage/puits à Elat centre	Construction d'une école primaire	Production d'un champs communautaire de manioc	Mise sur pieds d'une ferme avicole de 1000 têtes	Conduite d'une pépinière de cacao de 5000 plants	
	24.000.000	8.000.000	16.000.000	8.000.000	44.000.000	10.000.000	10.000.000	5.000.000	125.000.000
MBADOUMOU	Construction d'un centre de santé	Construction d'un forage/puits	Reprofilage de la route 7km	Electrification du village 5km	Construction d'une école primaire	Mise sur pieds d'une porcherie	Achat d'un moulin à écraser	Conduite d'une pépinière de cacao de 5000 plants	
	50.000.000	8.000.000	14.000.000	30.000.000	44.000.000	22.500.000	2.000.000	5.000.000	175.500.000
KOUKOUNOU	Electrification du village 9km	Construction d'un centre de santé	Reprofilage de la route 7km	Construction d'un forage/puits	Construction d'une salle de réunion communautaire	Achat d'un moulin à écraser	Mise sur pieds d'une ferme avicole de 1000 têtes	Conduite d'une pépinière de cacao de 5000 plants	
	54.000.000	50.000.000	14.000.000	8.000.000	10.000.000	2.000.000	10.000.000	5.000.000	153.000.000
ZILI (yemessomo)	Construction d'un centre de santé	Reprofilage de la route 6km	Electrification du village 6km	Construction d'une école maternelle	Construction d'un forage/puits	Construction d'un magasin de stockage	Construction d'un hangar pour fumage de poisson	Conduite d'une pépinière de cacao de 5000 plants	
	50.000.000	12.000.000	36.000.000	25.000.000	8.000.000	10.000.000	5.000.000	5.000.000	151.000.000
NKOLNGOCK	Electrification du village 7km	Reprofilage de la route 5km	Construction d'un centre de santé	Construction d'une école primaire	Construction d'un forage/puits	Production d'un champs communautaire de manioc	Achat d'un moulin à écraser	Mise sur pieds d'une porcherie	
	42.000.000	10.000.000	50.000.000	44.000.000	8.000.000	10.000.000	2.000.000	22.500.000	188.500.000
OFOUMSELEK2	Reprofilage de la route 12km	Electrification du village 12km	Construction d'un centre de santé	Construction d'une école primaire	Construction d'un forage/puits à Nkolmelen	Production d'un champs communautaire de manioc 10ha	Construction d'un hangar pour marché périodique	Mise sur pieds d'une ferme porcine de 100 têtes	
	24.000.000	72.000.000	50.000.000	44.000.000	8.000.000	10.000.000	25.000.000	22.500.000	255.500.000

Plan Communal de Développement d'AWAE

villages/ espace urbain	Rang des projets sociaux prioritaires					Rang des projets économiques prioritaires			Total
	1er	2ème	3ème	4ème	5ème	1er	2ème	3ème	
MENYOUMEKOMBO	Electrification du village 5km	Construction d'un forage/puits à la Chefferie	Construction d'un forage/puits à Mimbomam	Construction d'une école maternelle	Reprofilage de la route 12Km	Ouverture d'une piste de collecte de 12 km	Production d'un champs communautaire de manioc 10ha	Achat d'un moulin à écraser	
	30.000.000	8.000.000	8.000.000	25.000.000	24.000.000	10.000.000	10.000.000	2.000.000	117.000.000
OFOUMSELEK1	Reprofilage de la route 25km	Electrification du village 17km	Construction d'un forage/puits	Construction d'une école maternelle	Construction d'un centre de santé	Approvisionnement en intrants agricoles	Construction d'un hangar	Mise sur pieds d'une ferme avicole de 1000 têtes	
	50.000.000	102.000.000	8.000.000	25.000.000	50.000.000	5.000.000	25.000.000	10.000.000	275.000.000
ZILI (avamanga)	Construction d'un forage/puits à Zili Zoalouma	Construction d'un centre de santé	Construction d'une école maternelle	Reprofilage de la route 2km	Construction d'une école primaire	Conduite d'une pépinière de cacao de 5000 plants	Mise sur pieds d'une ferme avicole de 1000 têtes	Construction d'un hangar	
	8.000.000	50.000.000	25.000.000	4.000.000	44.000.000	5.000.000	10.000.000	25.000.000	171.000.000
EBOLSI	Electrification du village 3km	Création et construction d'une école maternelle	Création centre d'état civil	Construction d'un foyer communautaire	Construction d'un centre de santé	Achat d'un moulin à écraser	Conduite d'une pépinière de cacao de 5000 plants	Mise sur pieds d'une ferme avicole de 1000 têtes	
	18.000.000	25.000.000	5.000.000	10.000.000	50.000.000	2.000.000	5.000.000	10.000.000	125.000.000
TOM	Reprofilage route Essamintsang - Tom - Bivouvoue (avec 3 ponts) 10km	Construction d'un centre de santé	Extension électrique du village. Tom - nkolnguan ; Tom - Endoyos	Construction d'un forage/puits à Tom - Endayos	Construction d'un forage/puits à Atoog	Conduite d'une pépinière de cacao de 5000 plants	Achat de 2 atomoseurs	Construction d'un hangar	
	26.000.000	50.000.000	10.000.000	8.000.000	8.000.000	5.000.000	4.000.000	25.000.000	136.000.000
MEYO	Construction d'une salle de classe avec latrines	Reprofilage de la route 15km avec 2 ponts	Extension du réseau électrique 5km	Construction d'une école maternelle	Construction d'un forage/puits à meyo cité	Conduite d'une pépinière de cacao de 5000 plants	Construction d'une provenderie	Construction d'un hangar	
	12.000.000	34.000.000	30.000.000	25.000.000	8.000.000	5.000.000	15.000.000	25.000.000	154.000.000

Plan Communal de Développement d'AWAE

villages/ espace urbain	Rang des projets sociaux prioritaires					Rang des projets économiques prioritaires			Total
	1er	2ème	3ème	4ème	5ème	1er	2ème	3ème	
MOMEBELENGA1	Reprofilage de la route 4km	Construction d'un centre de santé	Construction d'une école primaire	Extension du réseau électrique 5km	Création centre d'état civil	Conduite d'une pépinière de cacao de 5000 plants	Construction d'un hangar de marché	Mise sur pieds d'une ferme porcine de 50 têtes	
	8.000.000	50.000.000	44.000.000	30.000.000	5.000.000	5.000.000	25.000.000	22.500.000	189.500.000
MOMEBELENGA2	Extension du réseau électrique 5km	Construction d'un centre de santé	Reprofilage de la route 7km	Construction d'une école maternelle	Construction d'un forage/puits à l'école	Achat d'un moulin à écraser	Construction d'un hangar de marché	Mise sur pieds d'une ferme porcine de 50 têtes	
	5.000.000	50.000.000	14.000.000	25.000.000	8.000.000	2.000.000	25.000.000	22.500.000	151.500.000
MVE 1	Extension du réseau électrique 3km	Reprofilage de la route 7km	Construction d'un forage	Construction d'un foyer communautaire	Construction d'un centre d'état civil	Achat d'un moulin à écraser	Conduite d'une pépinière de cacao de 5000 plants	Construction d'un hangar	
	18.000.000	14.000.000	8.000.000	10.000.000	5.000.000	2.000.000	5.000.000	25.000.000	87.000.000
BIVOUVOUE	Construction d'un forage/puits	Construction d'une école primaire	Construction d'un centre de santé	Electrification du village sur 5km	Création d'un centre d'état civil	Réfection de 2 ponts à Mfoundi et Assanga	Conduite d'une pépinière de cacao de 5000 plants	Construction d'un hangar de marché	
	8.000.000	44.000.000	50.000.000	30.000.000	5.000.000	20.000.000	5.000.000	25.000.000	187.000.000
MVE 2	Electrification du village 3km	Construction d'un forage/puits à Foundi assi	Construction d'une case de santé	Construction d'une école maternelle	Construction d'un forage/puits à la Chefferie	Construction d'un hangar de marché	Production d'un champs communautaire	Conduite d'une pépinière de cacao de 5000 plants	
	18.000.000	8.000.000	50.000.000	25.000.000	8.000.000	25.000.000	10.000.000	5.000.000	149.000.000
AKOUNOU	Electrification du village sur 5km	Construction d'un forage/puits à l'école	Construction d'un logement d'astreinte	Construction d'un centre de santé	Construction d'un foyer communautaire	Mise sur pieds d'une ferme avicole	Construction d'un magasin de stockage	Conduite d'une pépinière de cacao de 5000 plants	
	30.000.000	8.000.000	800.000	50.000.000	10.000.000	10.000.000	10.000.000	5.000.000	123.800.000

Plan Communal de Développement d'AWAE

villages/ espace urbain	Rang des projets sociaux prioritaires					Rang des projets économiques prioritaires			Total
	1er	2ème	3ème	4ème	5ème	1er	2ème	3ème	
MEWOUDOU	Electrification du village sur 5km	Construction d'un forage/puits	Construction d'un forage/puits	Construction d'un centre de santé	Approvisionnement et équipement du centre de santé	Conduite d'une pépinière de cacao de 5000 plants	Achat d'un moulin à écraser	Construction d'un magasin de stockage	
	30.000.000	8.000.000	8.000.000	50.000.000	5.000.000	5.000.000	2.000.000	10.000.000	118.000.000
NGAT	Electrification du village sur 5km	Construction d'une case de santé	Construction d'un bloc administratif au CES	Aménagement d'une aire de jeu	Construction d'un foyer communautaire	Construction d'un hangar de marché	Achat moulin à écraser	Construction d'un magasin de stockage	
	30.000.000	50.000.000	10.000.000	2.500.000	10.000.000	25.000.000	2.000.000	10.000.000	139.500.000
NLOMAKENG	Construction d'un forage/puits	Construction d'un forage/puits	Electrification du village 5km	Reprofilage de la route 5km	Aménagement d'une source naturelle	Construction d'un hangar de marché	Création d'un étang piscicole	Construction d'un magasin de stockage	
	8.000.000	8.000.000	30.000.000	10.000.000	2.500.000	25.000.000	3.000.000	10.000.000	96.500.000
EBODENKOU	Construction d'un forage/puits	Electrification du village 6km	Aménagement d'une aire de jeu	Construction d'un centre de santé	Reprofilage de la route 6km	Conduite d'une pépinière de cacao de 5000 plants	Achat moulin à écraser	Construction d'un magasin de stockage	
	8.000.000	36.000.000	2.500.000	50.000.000	12.000.000	5.000.000	2.000.000	10.000.000	125.500.000
EKEMBIE2	Achat d'une presse brique	Construction d'un forage/puits	Construction d'une école maternelle	Construction d'un foyer communautaire	Construction d'un centre de santé	Construction d'un hangar de marché	Construction d'un magasin de stockage	Achat d'un moulin à écraser	
	3.000.000	8.000.000	25.000.000	10.000.000	50.000.000	25.000.000	10.000.000	2.000.000	133.000.000
EKEMBIE1	Construction d'un forage/puits à Otomessam	Electrification du village sur 6km	Construction d'un forage/puits à Alog	Construction d'un foyer communautaire	Construction de 02 salles de classe à l'école primaire	Construction d'un hangar de marché	Achat moulin à écraser	Champs communautaire de manioc 10ha	
	8.000.000	36.000.000	8.000.000	10.000.000	16.000.000	25.000.000	2.000.000	10.000.000	115.000.000

Plan Communal de Développement d'AWAE

villages/ espace urbain	Rang des projets sociaux prioritaires					Rang des projets économiques prioritaires			Total
	1er	2ème	3ème	4ème	5ème	1er	2ème	3ème	
ZOANKOM	Reprofilage de la route 9km	Electrification du village 9km	Construction d'un forage/puits à Mvog messina	Construction d'un forage/puits à Zoankom centre	Construction d'un forage/puits à Ngouh	Achat moulin à écraser	Conduite d'une pépinière de cacao de 5000 plants	Construction d'un hangar	
	18.000.000	54.000.000	8.000.000	8.000.000	8.000.000	2.000.000	5.000.000	25.000.000	128.000.000
MINLABA	Reprofilage de la route 5km	Construction d'une école maternelle	Construction d'un centre de santé	Construction d'un forage/puits	Construction d'un foyer communautaire	Construction d'un hangar de marché	Achat moulin à écraser	Mise sur pieds d'une ferme porcine	
	10.000.000	25.000.000	50.000.000	8.000.000	10.000.000	25.000.000	2.000.000	22.500.000	152.500.000
AYOS	Extension du réseau basse tension 6km	Reprofilage de la route 6km	Construction d'un centre de santé	Construction d'un forage/puits à L'école	Construction d'un centre d'état civil	Construction d'un hangar de marché	Mise sur pieds d'une ferme avicole	Achat moulin à écraser	
	36.000.000	12.000.000	50.000.000	8.000.000	5.000.000	25.000.000	10.000.000	2.000.000	148.000.000
MINKOMILALA	Construction d'un forage/puits	Construction d'un pont sur la rivière Difonidi	Construction d'une école maternelle	Construction d'un CES	Electrification du village 12km	Construction d'un hangar	Mise sur pieds d'une ferme avicole de 1000 têtes	Construction d'une ferme porcine	
	8.000.000	50.000.000	25.000.000	50.000.000	72.000.000	25.000.000	10.000.000	22.500.000	262.500.000
MBOUN	Electrification du village sur 6km	Construction d'un forage/puits	Construction d'un centre de santé	Construction d'un foyer communautaire	Reprofilage de la route 5km (réfection des ponts et buses)	Construction d'un hangar	Mise sur pieds d'une ferme avicole de 1000 têtes	Conduite d'une pépinière de cacao de 5000 plants	
	36.000.000	8.000.000	50.000.000	10.000.000	15.000.000	25.000.000	10.000.000	5.000.000	159.000.000
NGUINDA	Electrification du village 6km	Construction d'un centre de santé	Reprofilage de la route 10km	Construction d'une salle de classe	Construction d'un forage/puits	Conduite d'une pépinière de cacao de 5000 plants	Construction d'un hangar	Achat d'un moulin à écraser	
	36.000.000	50.000.000	20.000.000	8.000.000	8.000.000	5.000.000	5.000.000	2.000.000	134.000.000
NGOANTET	Electrification du village 5km (hameau chefferie)	Construction et équipement d'un poste agricole	Construction d'un centre de santé	Construction d'un forage/puits	Construction d'un forage/puits à Messa 1	Conduite d'une pépinière de cacao de 5000 plants	Construction d'une ferme porcine	Mise sur pieds d'une plantation de 10 ha de manioc	
	30.000.000	20.000.000	50.000.000	8.000.000	8.000.000	5.000.000	22.500.000	10.000.000	155.000.000

Plan Communal de Développement d'AWAE

villages/ espace urbain	Rang des projets sociaux prioritaires					Rang des projets économiques prioritaires			Total
	1er	2ème	3ème	4ème	5ème	1er	2ème	3ème	
BIVIANG	Electrification du village 8km	Construction d'un centre de santé	Construction d'un forage/puits à Biviang Chefferie	Reprofilage de la route 10km	Construction d'une école primaire	Construction d'un hangar	Conduite d'une pépinière de cacao de 5000 plants	Mise sur pieds d'une ferme avicole	
	8.000.000	50.000.000	8.000.000	20.000.000	44.000.000	25.000.000	5.000.000	10.000.000	170.000.000
AWAE I	Construction d'un forage/puits à Elondo	Reprofilage de la route 19km	Construction d'un bâtiment de 3 salles de classe pour l'école maternelle	Extension du réseau électrique 8km	Construction d'un centre de santé	Achat d'un moulin à écraser	Construction d'une porcherie de 50 porcelets	Mise sur pieds d'une ferme avicole 1000 têtes	
	8.000.000	38.000.000	30.000.000	48.000.000	50.000.000	2.000.000	22.500.000	10.000.000	208.500.000
OMAN	Electrification du village 25km	Construction d'un forage/puits à Onye	Construction d'un forage/puits à Nyemeyong	Reprofilage de la route 25km	Construction d'un foyer communautaire	Conduite d'une pépinière de cacao de 5000 plants	Construction d'un hangar	Mise sur pieds d'une ferme avicole de 1000 têtes	
	150.000.000	8.000.000	8.000.000	50.000.000	10.000.000	5.000.000	25.000.000	10.000.000	266.000.000
ESPACE URBAIN	Construction de logements sociaux	Création d'une réserve foncière (zone industrielle)	Restructuration et formation du comité de gestion de l'AEP ou sa privatisation	Création d'un schéma (plan) directeur d'urbanisation	Création, construction et équipement d'un centre des métiers	Construction d'un complexe municipal (un parc des véhicules gros porteurs et autres (garderie) + une auberge municipale dotée d'un restaurant et d'un bar + une laverie	Construction et équipement d'une menuiserie communale	Construction d'une unité de transformation de cacao	
	500.000.000	150.000.000	5.000.000	150.000.000	120.000.000	150.000.000	150.000.000	150.000.000	1.375.000.000
TOTAL GENERAL									8.477.800.000

Plan Communal de Développement d'AWAE

5.2 Cadre de Dépense à Moyen Terme (CDMT) 2015 – 2016

Tableau 10 : Cadre de Dépense à Moyen Terme (CDMT) 2015 – 2016

SECTEURS	ACTIVITES PROJETS	INDICATEURS	RESSOURCES DE FINANCEMENT S			PERIODE			LOCALISTION
			Commune	Partenaires	Total	A1	A2	A3	
ENERGIE	Réhabilitation du réseau électrique sur 10 kilomètres	- Réseau électrique réhabilité et fonctionnel - PV de réception de l'ouvrage	X	X	50.000.000		X		Oman
EAU	Construction de 04 puits à motricité humaine	- Puits construits et fonctionnel - PV de réception de l'ouvrage	X		22.000.000		X		Zili (Ava manga) Ekembie 1 Nlomakeng Awae 1
SANTE	Achèvement de la construction et équipement du Centre de Santé	- Centre de santé construit et fonctionnel - PV de réception de l'ouvrage	X		10.000.000		X		Olela
AGRICULTURE	Achat d'un tracteur complet (1 ^{ère} partie)	- Lettre commade - Bon d'achat - PV de réception	X	X	10.000.000		X		Dans toute la Commune
INSTITUTION COMMUNALE	Démarrage des travaux de refection de la Mairie	- Lettre commade - Bon d'achat du matériel - Travaux réalisés	X		8.000.000		X		Awae Centre
	Achèvement des travaux de réhabilitation de la Mairie et équipements	- Travaux réalisés - PV de réception de l'ouvrage	X		40.000.000			X	Awae Centre

Plan Communal de Développement d'AWAE

SECTEURS	ACTIVITES PROJETS	INDICATEURS	RESSOURCES DE FINANCEMENT S			PERIODE			LOCALISTION
			Commune	Partenaires	Total	A1	A2	A3	
INSTITUTION COMMUNALE	Mise en place et redynamisation des COGES autour de tous les ouvrages construits dans la Commune	<ul style="list-style-type: none"> - Arrêté municipal nommant les membres - Liste des membres du COGES - PV des réunions et des descentes sur le terrain du COGES - Listes de présence 	X		3.000.000			X	Dans toute la Commune
TRAVAUX PUBLICS	Construction de 04 buses		X		10.000.000			X	Mfoundi Assamba Minsa'a Meki Oman
	Construction de 04 ponts		X		60.000.000			X	Oman
TOTAL CDMT :					213.000.000				

5.3 Cadre sommaire de gestion environnementale du CDMT

Les microprojets planifiés sont susceptibles de générer des impacts environnementaux ou sociaux qui peuvent être positifs ou négatifs. Ces impacts potentiels donnent lieu à des mesures environnementales dont il faut prendre en compte à ce niveau du processus de planification.

Ainsi les principaux impacts et mesures envisageables sont consignés dans le tableau suivant :

Tableau 11 : Principaux impacts positifs, impacts négatifs et mesures d'optimisation ou d'atténuation envisageables

Type de microprojets contenus dans le programme triennal	Impacts socioéconomiques et environnementaux positifs	Impacts négatifs	Mesures d'optimisation envisageables sur quels impacts ?	Mesures d'atténuation envisageables
<p>Microprojets de construction (hangar de marché, latrines, complexe commercial, Centre de Santé, réhabilitation de la Mairie)</p>	<ul style="list-style-type: none"> - Augmentation des revenus dans la zone du microprojet - Amélioration de l'accès aux services de base 	<ul style="list-style-type: none"> - Risques liés à l'acquisition des terres pour l'implantation du microprojet - Conflits liées au choix du site/déplacement involontaire pour l'utilisation du site - Conflits liés à l'utilisation, et à la non pérennisation de l'ouvrage - Impacts divers liés aux choix de site - Erosion due à l'exploitation des zones d'emprunt/carrières de graviers ou de sable, et/ou à l'excavation du site du projet - Impacts liés à la pollution des huiles de vidange - Pollution de l'air par les poussières dues au transport des matériaux et circulation des engins - Perte des espèces ligneuses liée au dégagement du site 	<ul style="list-style-type: none"> - Privilégier le recrutement des locaux dans la main d'œuvre à mobiliser, ainsi que la technique HIMO - Former le comité de gestion aux questions d'accueil, de maintenance et de gestion de l'ouvrage - Prévoir un point d'eau pour améliorer l'utilisation de l'ouvrage 	<ul style="list-style-type: none"> - Sensibiliser et informer les personnes touchées sur la nécessité d'un site et les critères de choix - Obtenir un acte de donation foncière, signé du chef du village et du propriétaire du site - Informer les personnes touchées - Dénombrer les personnes / ménages affectés et évaluer leurs biens - Compenser les personnes affectées touchées - Mettre en place un comité de gestion du projet incluant les femmes et établir les règles d'usage, ainsi que le mécanisme de fonctionnement et d'entretien - Eviter systématiquement d'implanter les ouvrages dans les zones sensibles telles que marécages, zones de frayère, flancs de montagnes, etc. - Reboiser les zones affectées

Plan Communal de Développement d'AWAE

Type de microprojets contenus dans le programme triennal	Impacts socioéconomiques et environnementaux positifs	Impacts négatifs	Mesures d'optimisation envisageables	Mesures d'atténuation envisageables
<p>Microprojets de construction (hangar de marché, latrines, complexe commercial, Centre de Santé, réhabilitation de la Mairie)</p>	<ul style="list-style-type: none"> - Augmentation des revenus dans la zone du microprojet - Amélioration de l'accès aux services de base 	<ul style="list-style-type: none"> - Augmentation de la prévalence des IST/VIH/SIDA - Risques d'accident liés aux déplacements divers et aux travaux - Pollution liées aux déchets générés pendant les travaux - Impacts liés aux déchets solides générés du fait de l'exploitation de l'ouvrage - Impact liés aux déchets domestiques (eaux usées, excréments, etc.) - Risques d'inondation et de stagnation des eaux autour de l'ouvrage 	<ul style="list-style-type: none"> - Privilégier le recrutement des locaux dans la main d'œuvre à mobiliser, ainsi que la technique HIMO - Former le comité de gestion aux questions d'accueil, de maintenance et de gestion de l'ouvrage - Prévoir un point d'eau pour améliorer l'utilisation de l'ouvrage 	<ul style="list-style-type: none"> - Remettre en état les zones d'emprunt, en respectant les pentes du terrain naturel - Engazonner les zones affectées - Respecter les règles de sécurité au chantier (port de masques, bottes) - Arroser les endroits des travaux avec de l'eau provenant des cours d'eau permanent - Reboiser les alentours de l'ouvrage - Sensibiliser les populations riveraines et le personnel sur les IST et le VIH/SIDA - Respecter les emprises routières - Mettre les panneaux de signalisation du chantier - Observer les règles élémentaires de sécurité (port de tenues appropriées, limitation de vitesse, etc.) - Sécuriser le site - Eviter de déposer les déchets dans les cours d'eau (à au moins 100m du cours d'eau) - Mise en dépôt dans les anciennes zones d'emprunt - Prévoir des bacs de récupération des déchets solides, qui seront acheminés à la décharge - Prévoir des latrines améliorées à fosse ventilée - Prévoir un réseau simplifié d'assainissement des eaux de pluie, y compris leur évacuation

Plan Communal de Développement d'AWAE

Type de microprojets contenus dans le programme triennal	Impacts socioéconomiques et environnementaux positifs	Impacts négatifs	Mesures d'optimisation envisageables	Mesures d'atténuation envisageables
<p>Microprojets hydrauliques : Puits,</p>	<p>- Augmentation des revenus dans la zone du microprojet</p>	<ul style="list-style-type: none"> - Risques liés à l'acquisition des terres pour l'implantation du microprojet - Conflits liés au choix du site/déplacement involontaire pour l'utilisation du site - Conflits liés à l'utilisation et à la non pérennisation de l'ouvrage - Impacts divers liés aux choix du site - Pollution du point d'eau soit par les produits phytosanitaires, soit par la latrine - Perte des espèces ligneuses liée au dégagement du site - Augmentation de la prévalence des IST/VIH/SIDA - Risques d'accident dus aux travaux - Impacts liés aux déchets générés pendant les travaux - Risques d'inondation et de stagnation des eaux autour de l'ouvrage - Risque de contamination et d'infiltration des eaux sales ou boueuses - Perturbation de la qualité de l'eau - Impacts liés aux déchets générés pendant les travaux 	<ul style="list-style-type: none"> - Privilégier le recrutement des locaux dans la main d'œuvre à mobiliser, ainsi que la technique HIMO - Recruter le personnel sur une base concurrente et transparente 	<ul style="list-style-type: none"> - Sensibiliser et informer les personnes touchées sur la nécessité d'un site et les critères de choix - Obtenir un acte de donation foncière, signé du chef du village et du propriétaire du site - Informer les personnes touchées - Mettre en place un comité de gestion du projet incluant les femmes et établir les règles d'usage, ainsi que le mécanisme de fonctionnement et d'entretien - Eviter systématiquement d'implanter les ouvrages dans les zones sensibles telles que marécages, zone sacrée, cours d'eau, parcs et aires protégées, zones de frayère, flancs de montagnes, etc. - Interdire les champs utilisant les produits phytosanitaires aux abords immédiats de l'ouvrage (maintenir une distance d'au moins 300 mètres) - Maintenir les latrines à au moins 50 mètres du point d'eau - Utiliser les engins adaptés/ changer les filtres - Respecter les règles de sécurité au chantier (port de masques, bottes)

Plan Communal de Développement d'AWAE

Type de microprojets contenus dans le programme triennal	Impacts socioéconomiques et environnementaux positifs	Impacts négatifs	Mesures d'optimisation envisageables	Mesures d'atténuation envisageables
<p>Microprojets hydrauliques : Puits,</p>	<ul style="list-style-type: none"> - Augmentation des revenus dans la zone du microprojet 	<ul style="list-style-type: none"> - Risques liés à l'acquisition des terres pour l'implantation du microprojet - Conflits liés au choix du site/déplacement involontaire pour l'utilisation du site - Conflits liés à l'utilisation et à la non pérennisation de l'ouvrage - Impacts divers liés aux choix du site - Pollution du point d'eau soit par les produits phytosanitaires, soit par la latrine - Perte des espèces ligneuses liée au dégagement du site - Augmentation de la prévalence des IST/VIH/SIDA - Risques d'accident dus aux travaux - Impacts liés aux déchets générés pendant les travaux - Risques d'inondation et de stagnation des eaux autour de l'ouvrage - Risque de contamination et d'infiltration des eaux sales ou boueuses - Perturbation de la qualité de l'eau - Impacts liés aux déchets générés pendant les travaux 	<ul style="list-style-type: none"> - Privilégier le recrutement des locaux dans la main d'œuvre à mobiliser, ainsi que la technique HIMO - Recruter le personnel sur une base concurrente et transparente 	<ul style="list-style-type: none"> - Arroser les endroits de travaux avec l'eau provenant des cours d'eau permanents - Reboiser au-delà de l'emprise de l'ouvrage, ou convenir sur un site à reboiser - Sensibiliser les populations riveraines et le personnel sur les IST et le VIH, par des affiches et réunions - Mettre les panneaux de signalisation du chantier - Observer les règles élémentaires de sécurité (port de tenues appropriées, limitation de vitesse, etc.) - Sécuriser le site - Eviter de déposer les déchets dans les cours d'eau (à au moins 100 mètres et les étaler) - Mise en dépôt dans les anciennes zones d'emprunt - Prévoir un réseau simplifié d'assainissement des eaux de pluies, y compris leur évacuation éventuelle dans un puits perdu et sécurisé - Sécuriser le point d'eau en le clôturant : imperméabiliser les alentours par le carrelage/ pierres maçonnés - Procéder régulièrement au traitement physico-chimique de l'eau

Plan Communal de Développement d'AWAE

Type de microprojets contenus dans le programme triennal	Impacts socioéconomiques et environnementaux positifs	Impacts négatifs	Mesures d'optimisation envisageables	Mesures d'atténuation envisageables
<p>Microprojets de construction ou de réhabilitation des pistes rurales, de reprofilage des routes</p>	<p>Augmentation de revenus dans la zone du microprojet</p>	<ul style="list-style-type: none"> - Risques liés à l'acquisition des terres pour l'implantation du microprojet - Conflits liés au choix du site/déplacement involontaire pour l'utilisation du site - Conflits liés à l'utilisation et à la non pérennisation de l'ouvrage - Impact divers liés aux choix du site - Impacts liés à la pollution des huiles de vidanges de l'engin d'exhaure - Pollution de l'air par les poussières dues au transport des matériaux et circulation des engins - Perte des espèces ligneuses liée au dégagement du site - Augmentation de la prévalence des IST/VIH/SIDA et éventuellement sur le braconnage - Risques d'accident liés aux travaux - Impacts liés aux déchets générés pendant les travaux 	<ul style="list-style-type: none"> - Recruter le personnel sur une base concurrente et transparente - Privilégier le recrutement des locaux dans la main d'œuvre à mobilier, ainsi que la technique HIMO 	<ul style="list-style-type: none"> - Sensibiliser et informer les personnes touchées sur la nécessité d'un site et les critères de choix - Obtenir un acte de donation foncière, signé du chef du village et propriétaire du site - Informer les personnes touchées ; - Préparer éventuellement un PAR ; - Compenser les personnes affectées, touchées conformément aux dispositions du PDIR - Mettre en place un comité de gestion du projet et établir les règles d'usage, ainsi que le mécanisme de fonctionnement, et d'entretien - Eviter systématiquement d'implanter les ouvrages dans les zones sensibles telles que marécage, zone sacrée, cours d'eau, parcs et aires protégées, zones de frayère, flancs de montagnes, etc. - Utiliser les engins adaptés - Mettre en place des bacs de récupération des huiles de vidange, et les retourner aux entreprises spécialisées - Respecter les règles de sécurité au chantier (port de masques, bottes)

Plan Communal de Développement d'AWAE

Type de microprojets contenus dans le programme triennal	Impacts socioéconomiques et environnementaux positifs	Impacts négatifs	Mesures d'optimisation envisageables	Mesures d'atténuation envisageables
<p>Microprojets de construction ou de réhabilitation des pistes rurales, de reprofilage des routes</p>	<p>Augmentation de revenus dans la zone du microprojet</p>	<ul style="list-style-type: none"> - Risques liés à l'acquisition des terres pour l'implantation du microprojet - Conflits liés au choix du site/déplacement involontaire pour l'utilisation du site - Conflits liés à l'utilisation et à la non pérennisation de l'ouvrage - Impact divers liés aux choix du site - Impacts liés à la pollution des huiles de vidanges de l'engin d'exhaure - Pollution de l'air par les poussières dues au transport des matériaux et circulation des engins - Perte des espèces ligneuses liée au dégagement du site - Augmentation de la prévalence des IST/VIH/SIDA et éventuellement sur le braconnage - Risques d'accident liés aux travaux - Impacts liés aux déchets générés pendant les travaux 	<ul style="list-style-type: none"> - Recruter le personnel sur une base concurrente et transparente - Privilégier le recrutement des locaux dans la main d'œuvre à mobilier, ainsi que la technique HIMO 	<ul style="list-style-type: none"> - Arroser les endroits des travaux avec de l'eau provenant des cours d'eau permanents - Reboiser les alentours de l'ouvrage - Sensibiliser les populations riveraines et le personnel sur les IST et le VIH, et sur le braconnage par des affiches et réunions - Poser des affiches pour la prévention - Mettre des panneaux de signalisation du chantier - Observer les règles élémentaires de sécurité (port de tenues appropriées, limitation de vitesse, etc.) - Eviter de déposer les déchets dans les cours d'eau (à au moins 100 m, et à les étaler) - Mettre en dépôt la partie biodégradable dans les anciennes zones d'emprunt
<p>Système d'électrification rurale</p>	<p>/</p>	<ul style="list-style-type: none"> - Risques d'électrocution des personnes et des oiseaux, ou d'incendie - Pollution auditive par le bruit lié au fonctionnement du groupe électrogène 	<p>/</p>	<ul style="list-style-type: none"> - Mettre en place des panneaux de protection le long de la ligne - Aménager des pares feux autour de l'ouvrage - Prévoir les groupes équipés de dispositif anti bruit - Sécuriser le groupe dans un local aménagé à cet effet - Eviter d'installer le groupe aux abords immédiats des habitations et/ou des services publics

Plan Communal de Développement d'AWAE

5.4. Plan sommaire de gestion de l'environnement

Tableau 12 : Plan sommaire de gestion de l'environnement

Mesures environnementales	Tâches	Acteurs de mise en oeuvre	Périodes	Acteurs de suivi	Coûts	Observations
Prolongement du contrat de l'agent de développement local/responsabilisation d'un membre du comité de suivi	Suivre la mise en oeuvre des recommandations	Maire (commission communale de passation des marchés)	2014 - 2016	Conseil municipal ; PNDP	/	RAS
Formation de l'agent de développement local aux questions environnementales et au cadre de gestion environnementale et sociale du PNDP	Préparer les TDR	PNDP	2014	Délégation MINEP ; Délégation MINAS ; PNDP ; Mairie	PM	RAS
Utilisation systématique du formulaire d'examen socio environnemental lors du montage des microprojets	Remplir le formulaire (bénéficiaires du projet)	Consultant chargé de monter le microprojet	2014-2016	Délégation MINEP ; Délégation MINAS ; PNDP ; Conseil municipal ; Agent de développement	PM	Le coût y afférent doit être intégré dans les coûts de la conception du microprojet
Formation du COMES aux politiques de sauvegarde et de prise en compte des aspects sociaux environnementaux	Elaborer les TDR ; Former les membres du COMES	PNDP ; Mairie	2014	Délégation MINEP ; Délégation MINAS	PM	RAS

Plan Communal de Développement d'AWAE

Mesures environnementales	Tâches	Acteurs de mise en oeuvre	Périodes	Acteurs de suivi	Coûts	Observations
Réalisation des études d'impacts environnementaux sommaires pour les microprojets concernés	Préparer les TDR ; Faire approuver les TDR ; Recruter le consultant ; Réaliser l'étude proprement dite	PNDP ; Mairie (conseil municipal)	2014-2016	Délégation MINEP ; Délégation MINAS ; PNDP ; Agent de développement ; Conseil municipal	Minimum 7 millions F CFA pour une étude simplifiée, et environ 8 à 10 millions F CFA pour une étude détaillée	RAS
Provision pour les compensations des personnes déplacées	Identifier les personnes et les biens à déplacer ou détruire ; Evaluer les coûts y afférents	Mairie / Conseil municipal	2014-2016	Maire ; MINDAF ; Agent de développement	A évaluer	RAS
Suivi du plan de gestion environnementale et sociale, et des entrepreneurs, ainsi que des mesures environnementales des projets retenus	Extraction des mesures environnementales des projets ; Elaboration d'un plan de suivi des mesures	Agent de développement / comité de suivi du PCD	Pendant les travaux ; 2014-2016	Délégation MINEP ; Délégation MINAS ; PNDP ; Agent de développement ; Conseil municipal	A évaluer	RAS
Respect des clauses environnementales du DAO et des mesures environnementales des projets	Inclure les clauses dans le DAO ; Mise en œuvre des clauses	Mairie ; PNDP ; entrepreneurs	2014-2016	Délégation MINEP ; Agent de développement ; Conseil municipal	PM (intégrer dans le coût du projet)	RAS

Plan Communal de Développement d'AWAE

5.5 Plan d'investissement annuel (PIA)

Le plan d'investissement annuel récapitule les projets prioritaires retenus pour être exécuter en première année, ainsi que l'ensemble des ressources mobilisables pour la mise en œuvre.

Tableau 13 : Plan d'investissement annuel (PIA)

SECTEUR	PROJET/ACTIONS RETENUES	QUANTITE	LIEU	COUT TOTAL	SOURCES DE FINANCEMENTS				ACTEURS	INDICATEURS
					PARTENAIRES		COMMUNE			
					Dénomination	Montant	Espèces	Nature		
AGRICULTURE	Construction d'un hangar de marché	01	Ngat	10000000	PNDP	8500000	1500000	/		
ASSAINISSEMENT	Construction d'un bloc de 02 latrines au marché de Ngat	01	Ngat	1700000	PNDP	1615000	85000	/		
AGRICULTURE	Construction d'un hangar de marché	01	Momebelenga 1	10000000	PNDP	8500000	1500000	/		- construits et fonctionnels
ASSAINISSEMENT	Construction d'un bloc de 02 latrines au marché de Momebelenga 1	01	Momebelenga 1	1700000	PNDP	1615000	85000	/		- réception des ouvrages
DEVELOPPEMENT URBAIN	Construction d'un complexe commercial	01	Centre urbain Awae	38708920	/	/	38708920	/		
DEVELOPPEMENT URBAIN	Reprofilage des artères de la ville et installation des plaques d'orientations	/	Centre urbain Awae	6000000	Elites locales	/		/		- reprofilées - d'orientation installées - réception des ouvrages
TOTAL PIA				68.108.920						

5.6 Ressources mobilisables et échéances

Tableau 14 : Ressources mobilisables

Plan Communal de Développement d'AWAE

SOURCES DE FINANCEMENT	DE	MONTANT	DOMAINE	STRATEGIE DE MOBILISATION	UTILISATION
FEICOM (CAC et pret)		760000000	Hotel de ville Achat de Pickup, camion benne, pelle chargeuse, gradaire	Recouvrement FEICOM	Fonctionnement et investissement Communal
COMMUNES (ressources propres)		72197302	Institution Communale	Recouvrement	Fonctionnement investissement
PNDP		20000000	Micro projet à caractère agricole	Eligible au financement PNDP	
BIP			En attente		
GIZ					RAS
CRATED/CECA			Agriculture Elevage		
PLAN CAMEROUN					
IRAD					
ANAFOR			Foret communautaire		
PADC					
PACA		120000000	Agriculture Elevage	Demande de financement	
PAJER-U					
COOPERATION JAPONAISE		87000000	Financement hydraulique	maintenance	
ELITES -ADDA -AKOK MVELE		4000000 2000000	Education Agriculture	Don	
TOTAL PIA :		1098369166			

5.7 Plan opérationnel en faveur des populations vulnérables (le cas échéant)

Une bonne stratégie de développement local ne saurait se concevoir sans prendre en compte les couches les plus défavorisées. Aussi, le présent plan de développement local prévoit des actions en faveur des couches vulnérables. Ces actions se déclinent à travers le plan opérationnel consigné dans le tableau suivant :

Plan Communal de Développement d'AWAE

Tableau 15 : Plan opérationnel en faveur des populations vulnérables

N°	activités	Indicateurs de résultats	J	F	M	A	M	J	J	A	S	O	N	D	responsables	Coût	Sources de financement
1	Recensement des populations vulnérables	Liste des personnes vulnérables recensées													MINAS PNDP Commune	5 000 000	MINAS
2	Appui au financement des microprojets en faveur des couches vulnérables	Nombre de personnes financées													MINAS Commune Partenaires	15 000 000	MINAS Partenaires
3	Octroi des appareillages aux handicapés	Nombre d'handicapés ayant reçu les appareillages													MINAS Commune Partenaires	5 000 000	MINAS Partenaires
4	Aides et secours aux personnes indigentes et nécessiteuses	Nombre de personnes aidées													MINAS Commune	3 000 000	MINAS Partenaires
5	Appui aux organisations des cibles du MINAS	Nombre d'organisation appuyée													MINAS	2 000 000	MINAS Partenaires

5.8 Plan de Passation des marchés du PIA

Tableau 16 : Plan de passation des marchés

COMMUNE D'AWAE

Plan Communal de Développement d'AWAE

Microprojets	Elaboration de la convention		Elaboration de la requête		Responsible	Partenaires	Méthode de sélection	Montant	Préparation termes de référence/ DAO / DC	Consultation, avis d'appel d'offre		Evaluation technique et financière		Non objection de la CNC		Négociation avec les prestataires		Attribution et signature du contrat		Exécution		Réception	
	Date prévue	Date réalisée	Date prévue	Date réalisée					Date	Date prévue	Date réalisée	Date prévue	Date réalisée	Date prévue	Date réalisée	Date prévue	Date réalisée	Date prévue	Date réalisée	Date prévue	Date réalisée	Date prévue	Date réalisée
Construction d'un hangar de marché																							
Construction d'un bloc de 02 latrines																							
Construction d'un hangar de marché																							
Construction d'un bloc de 02 latrines																							
Construction d'un complexe commercial																							
Reprofilage des artères de la ville et installation des plaques d'orientations																							

6.MECANISME DE SUIVI-EVALUATION Mauvaise numérotation

6.1 Composition du comité de suivi-évaluation du PCD

Le mécanisme de suivi-évaluation se résume en fait dans les différentes mesures relatives à la mise en place d'un organe de suivi dont la composition et les rôles seront précisés. Il consiste aussi dans l'élaboration du principe directeur de mise en œuvre du plan de développement.

Le Comité de pilotage du PDC a mué en Comité Communal de Suivi-Evaluation (CCSE). Les chefs de villages et les comités de concertation sont les organes de suivi-évaluation au niveau des villages. Son bureau directeur est constitué de la manière suivante :

Président : ATEBA ATEBA André (Agent de développement)

Secrétaire : EDZENTE Patrick (Agent Communal de Développement)

Conseillers : Chefs de villages

Membres :

- MBALA ZE Barnabé (Chef de village)
- AKONO ALINGA André Rémi (Maire A1)
- TSANG née OKOMO Françoise
- FIGUI ZONGO Joseph

6.2 Attribution du comité de suivi-évaluation du PCD

Le comité a pour principales fonctions :

- De veiller à la qualité du plan communal de développement (PCD);
- De coordonner le processus de mise en œuvre du PCD ;
- De veiller à la transparence du processus de mise en œuvre du PCD ;
- D'évaluer le niveau de réalisation des actions prévues ;
- D'apprécier le niveau d'atteinte des résultats, les changements produits au niveau des personnes, des structures et de la commune ;
- De proposer à temps, de bonnes mesures pour corriger ou ajuster les actions, les stratégies, les projets en vue d'assurer leur adéquation à l'exécutif communal.
- De suivre le déroulement des travaux ;
- De rendre compte au maire et/ou au conseil municipal ;
- De veiller à la diffusion des informations sur le processus ;
- D'organiser les séances d'auto-évaluation et dévaluation du PCD.

6.3 Indicateurs de suivi et d'évaluation (par rapport au PIA)

Tableau 17 : Indicateurs de suivi et évaluation du PIA

Etapes du projet	Eléments de suivi	Indicateurs	Cibles
Avant le projet	Choix du site/sensibilité du site	Lettre de donation	Titre de propriété
	Etude/examen environnemental	Termes de référence/formulaire d'examen environnemental bien rempli Vérifier que tous les coûts des mesures environnementales figurent dans la requête, puis dans le DAO	
	Compensation	Les contrats de compensation sont réglés	Pas de plaintes
Pendant le projet	Zones d'emprunt	Etat de la zone/paysage Niveau d'érosion	
	Zones de dépôt	Distance par rapport aux cours d'eau	Eau propre
	Provenance des matériaux	Qualité de l'air	Visibilité non gênée
	Gestion des déchets divers	Qualité de vie, de l'eau	
	Main d'œuvre/Personnel	Nombre de conflits	Pas de conflits, Pas de plaintes
	Zones sensibles (cours d'eau)	Qualité de l'eau Niveau de pollution	Eau transparente
	Sources de conflits		Pas de conflits
Après le projet	Sécurité	Nombre d'accidents	
	Végétation sur le talus	Superficie engazonnée	
	Ouvrages projetés (fascines, etc.)	Présence de l'ouvrage	
	Bien-être/gestion des déchets	Qualité de vie, des sols, des cours d'eau	Accessibilité améliorée
	Plaintes/conflits		Pas de conflits
	Revenu	Nombre d'emplois générés directs et indirects	Augmentation générale des revenus dans la zone du projet
Sécurité	Nombre d'accidents	Réduction du nombre d'accidents	

6.4 Dispositif, outils et fréquence du reporting

A ce niveau, l'exécutif communal doit s'engager à mettre à la disposition de toutes les parties prenantes, les moyens nécessaires pour atteindre les objectifs fixés dans la réalisation des microprojets.

La mise en œuvre de ces objectifs est accompagnée par un dispositif de suivi et d'évaluation s'articulant autour des axes suivants :

- Des comités de suivi et d'évaluation
 - Un comité de suivi-évaluation au niveau communal
 - Un Comité de Concertation au niveau de chaque village
- Un reporting périodique :

Plan Communal de Développement d'AWAE

- Un rapport d'étape sur l'avancement des travaux ;
- Un rapport annuel sur le bilan des réalisations ;
- Une batterie d'indicateurs de suivi (fréquence mensuelle, trimestrielle ou semestrielle) ;
- Un plan d'actions annuel
- Un processus au niveau communal d'évaluation du degré d'atteinte des objectifs, de proposition d'amélioration des performances et de nouvelles orientations
- Des actions d'audit, le cas échéant

6.5 Mécanisme de préparation du PIA et de révision du PCD

Un programme d'action qui précise les activités et les tâches, leurs résultats ou indicateurs de processus, les responsabilités de mise en œuvre, le calendrier d'exécution ou chronogramme, les ressources pour chaque tâche sera élaboré à la fin de chaque année pour l'année suivante à travers un **atelier** réunissant plusieurs parties prenantes notamment : l'exécutif communal, le conseil municipal, les sectoriels, les chefs de villages, les présidents des comités de concertation, les membres de la société civile.

Cet atelier aura pour but de choisir dans le Cadre de Dépenses à Moyens Termes (CDMT), les projets **reconnus** prioritaires en fonction des ressources disponibles et mobilisables. Cette étape sera appelée planification opérationnelle. La visibilité pour la mise en œuvre est ainsi précisée pour une échelle temporaire plus courte : un an. La programmation inclura la dimension physique et spatiale (où les activités et les projets se trouvent concrètement).

Il faudra identifier au fur et à mesure les microprojets qui résultent des problèmes prioritaires et en faire des requêtes de financement. L'élaboration des requêtes de financement sera confiée en sous-traitance à des bureaux d'études ou à des prestataires qui ont une longue expérience dans le domaine. Chaque requête contiendra des descriptions spécifiques au projet ainsi que les impacts environnementaux et sociaux qui en découleront, de même que les prescriptions techniques en vue d'atténuer les impacts négatifs.

7. PLAN DE COMMUNICATION SUR LA MISE EN ŒUVRE DU PCD

Après la validation du document du PCD par le conseil municipal d'AWAE, une campagne de sensibilisation et d'information sera menée auprès des populations et des organismes

Plan Communal de Développement d'AWAE

d'appui au développement local. En effet, la commune d'AWAE a défini une stratégie de communication qui repose sur la création d'un site web et d'une adresse e-mail à travers lesquelles elle pourra rendre compte de ses activités et recevoir les avis et le soutien de tous. Il s'agira donc par cet exercice de susciter l'appropriation et l'engagement des populations à la mise en œuvre du Plan.

Le dispositif de communication entre les différents intervenants à mettre en œuvre est résumé dans le tableau ci-dessous

Tableau 18 : Plan de communication entre les différents intervenants

Mécanismes	Objectifs de la communication	Publics cibles	Messages et informations	Responsabilité
Réunions d'informations, de sensibilisation	- Informations, compte rendu des activités de la commune en relation avec la réalisation et la mise en œuvre du PCD	- Populations et organismes d'appui au développement local	- Information sur les résultats, les leçons apprises et le déroulement des activités liées au PCD, - Une rencontre tous les mois	- Maire - Conseil municipal
	- Informations, sensibilisation et partage des informations en s'assurant de la compréhension mutuelle de l'évolution du microprojet	- Bénéficiaires des microprojets, - Autorités administratives - Autorités traditionnelles et communales, - Sectoriels	- Information sur les résultats, les leçons apprises et le déroulement du projet, - Une rencontre tous les trimestres	- Consultant
Réunion du comité de gestion du projet	- Partager les informations et s'assurer de la compréhension mutuelle des résultats et de l'évolution du microprojet	- Bénéficiaires du microprojet - Exécutif municipal - Responsables CRC	- Information sur l'évolution du projet - Une réunion organisée tous les mois	- CCSE - CC
Conseil municipal	- Suivi de l'évolution des microprojets sur le terrain	- Programmes de développement - Consultants - Sectoriel - Exécutif municipal - Responsable du CCSE et des CC	- Une réunion tous les trimestres sur l'évolution des projets sur le terrain	- Le maire
Site web et e-mail	- Toutes les informations	- Toutes les catégories	- Toutes les informations utiles	- Exécutif communal - Conseil municipal

8.BIBLIOGRAPHIE

9.ANNEXES

Annexe 1: Fiche d'identification du projet N°1

	Date : Décembre 2014
N° de référence :	Désignation du micro projet : Construction d'un hangar de marché à NGAT.
Région : Centre	Domaine d'intervention : Commerce.
Commune : AWAE	
Village : NGAT	
Maître d'ouvrage : Maire de la commune d'AWAE.	
Chef de service du marché : PNDP	

Plan Communal de Développement d'AWAE

Ingénieur de marché : Délégué départemental travaux publics		
Entreprise : Titulaire du marché		
Personne ressource du comité de suivi : Président du comité de suivi		
Organismes co-intervenant : Commune d'AWAE, PNDP, DDMINEP, DDMINAS, DDMINTP, DDMINCOMMERCE.		
Objectifs du micro projet :		
<ul style="list-style-type: none"> - Favoriser l'accès aux produits marchands - Permettre l'écoulement des produits agricoles ; - Faciliter l'émergence de l'économie locale; 		
Coût total	Contribution totale de la commune : 1 500 000 F CFA	
estimé : 10 000 000 F CFA	Montant du financement demandé au PNDP : 8 500 000 F CFA	Source de financement : subvention PNDP et contribution de la commune d'AWAE
Description sommaire du micro projet :		
<ul style="list-style-type: none"> - Construction d'un hangar de marché avec dalle de propreté et comptoirs en matériaux définitifs. 		
Situation foncière du site choisi pour le microprojet :		
Acte de donation joint en annexe		
Respect des politiques environnementales :		
Le microprojet appartient à la catégorie des microprojets de construction. Les impacts identifiés ont donné lieu à des mesures d'atténuation devant être mises en œuvre dans la phase d'exécution.		
Durée d'exécution : 03 (trois) mois	Date souhaitée pour le démarrage : Avril 2015	

Plan Communal de Développement d'AWAE

Annexe 2: Fiche d'identification du projet N°2

		Date : Décembre 2014
N° de référence :	Désignation du micro projet : Construction d'un bloc de 02 latrines pour le Hangar de marché de NGAT.	
Région : Centre	Domaine d'intervention : Commerce.	
Commune : AWAE		
Village : NGAT		
Maître d'ouvrage : Maire de la commune d'AWAE.		
Chef de service du marché : PNDP		
Ingénieur de marché : Délégué départemental travaux publics		
Entreprise : Titulaire du marché		
Personne ressource du comité de suivi : Président du comité de suivi		
Organismes co-intervenant : Commune d'AWAE, PNDP, DDMINEP, DDMINAS, DDMINTP, DDMINCOMMERCE.		
Objectifs du micro projet : <ul style="list-style-type: none"> - Favoriser l'accès aux produits marchands - Permettre l'écoulement des produits agricoles ; - Faciliter l'émergence de l'économie locale; 		
Coût total	Contribution totale de la commune : 85 000 F CFA	
estimé : 1 700 000 F CFA	Montant du financement demandé au PNDP : 1 615 000 F CFA	Source de financement : subvention PNDP et contribution de la commune d'AWAE
Description sommaire du micro projet : <ul style="list-style-type: none"> - Construction d'un bloc de 02 latrines pour l'aisance au marché de NGAT. 		
Situation foncière du site choisi pour le microprojet : Acte de donation joint en annexe		
Respect des politiques environnementales : Le microprojet appartient à la catégorie des microprojets de construction. Les impacts identifiés ont donné lieu à des mesures d'atténuation devant être mises en œuvre dans la phase d'exécution.		
Durée d'exécution : 03 (trois) mois	Date souhaitée pour le démarrage : Avril 2015	

Plan Communal de Développement d'AWAE

Annexe 3: Fiche d'identification du projet N°3

		Date : Décembre 2014
N° de référence :	Désignation du micro projet : Construction d'un hangar de marché à MOMEBELENGA I.	
Région : Centre	Domaine d'intervention : Commerce.	
Commune : AWAE		
Village : MOMEBELENGA I		
Maître d'ouvrage : Maire de la commune d'AWAE.		
Chef de service du marché : PNDP		
Ingénieur de marché : Délégué départemental travaux publics		
Entreprise : Titulaire du marché		
Personne ressource du comité de suivi : Président du comité de suivi		
Organismes co-intervenant : Commune d'AWAE, PNDP, DDMINEP, DDMINAS, DDMINTP, DDMINCOMMERCE.		
Objectifs du micro projet :		
<ul style="list-style-type: none"> - Favoriser l'accès aux produits marchands - Permettre l'écoulement des produits agricoles ; - Faciliter l'émergence de l'économie locale; 		
Coût total	Contribution totale de la commune : 1 500 000 F CFA	
estimé : 10 000 000 F CFA	Montant du financement demandé au PNDP : 8 500 000 F CFA	Source de financement : subvention PNDP et contribution de la commune d'AWAE
Description sommaire du micro projet :		
<ul style="list-style-type: none"> - Construction d'un hangar de marché avec dalle de propreté et comptoirs en matériaux définitifs. 		
Situation foncière du site choisi pour le microprojet :		
Acte de donation joint en annexe		
Respect des politiques environnementales :		
Le microprojet appartient à la catégorie des microprojets de construction. Les impacts identifiés ont donné lieu à des mesures d'atténuation devant être mises en œuvre dans la phase d'exécution.		
Durée d'exécution : 03 (trois) mois	Date souhaitée pour le démarrage : Avril 2015	

Plan Communal de Développement d'AWAE

Annexe 4: Fiche d'identification du projet N°4

		Date : Décembre 2014
N° de référence :	Désignation du micro projet : Construction d'un bloc de 02 latrines pour le Hangar de marché de MOMEBELENGA I.	
Région : Centre	Domaine d'intervention : Commerce.	
Commune : AWAE		
Village : MOMEBELENGA I		
Maître d'ouvrage : Maire de la commune d'AWAE.		
Chef de service du marché : PNDP		
Ingénieur de marché : Délégué départemental travaux publics		
Entreprise : Titulaire du marché		
Personne ressource du comité de suivi : Président du comité de suivi		
Organismes co-intervenant : Commune d'AWAE, PNDP, DDMINEP, DDMINAS, DDMINTP, DDMINCOMMERCE.		
Objectifs du micro projet : <ul style="list-style-type: none"> - Favoriser l'accès aux produits marchands - Permettre l'écoulement des produits agricoles ; - Faciliter l'émergence de l'économie locale; 		
Coût total	Contribution totale de la commune : 85 000 F CFA	
estimé : 1 700 000 F CFA	Montant du financement demandé au PNDP : 1 615 000 F CFA	Source de financement : subvention PNDP et contribution de la commune d'AWAE
Description sommaire du micro projet : <ul style="list-style-type: none"> - Construction d'un bloc de 02 latrines pour l'aisance au marché de MOMEBELENGA I. 		
Situation foncière du site choisi pour le microprojet : Acte de donation joint en annexe		
Respect des politiques environnementales : Le microprojet appartient à la catégorie des microprojets de construction. Les impacts identifiés ont donné lieu à des mesures d'atténuation devant être mises en œuvre dans la phase d'exécution.		
Durée d'exécution : 03 (trois) mois	Date souhaitée pour le démarrage : Avril 2015	

Plan Communal de Développement d'AWAE

Annexe 5: Fiche d'identification du projet N°5

		Date : Décembre 2014
N° de référence :	Désignation du micro projet : Construction d'un complexe commercial à AWAE centre.	
Région : Centre	Domaine d'intervention : Commerce.	
Commune : AWAE		
Village : AWAE centre		
Maître d'ouvrage : Maire de la commune d'AWAE.		
Chef de service du marché : PNDP		
Ingénieur de marché : Délégué départemental travaux publics		
Entreprise : Titulaire du marché		
Personne ressource du comité de suivi : Président du comité de suivi		
Organismes co-intervenant : Commune d'AWAE, PNDP, DDMINEP, DDMINAS, DDMINTP, DDMINCOMMERCE.		
Objectifs du micro projet :		
<ul style="list-style-type: none"> - Favoriser l'accès aux produits marchands - Permettre l'écoulement des produits agricoles ; - Faciliter l'émergence de l'économie locale; 		
Coût total	Contribution totale de la commune : 38 708 920 F CFA	
estimé : 38 708 920 F CFA	Montant du financement demandé au PNDP :	Source de financement : Budget de la commune d'AWAE
Description sommaire du micro projet :		
<ul style="list-style-type: none"> - Construction d'un complexe commercial à AWAE centre. 		
Situation foncière du site choisi pour le microprojet :		
Acte de donation joint en annexe		
Respect des politiques environnementales :		
Le microprojet appartient à la catégorie des microprojets de construction. Les impacts identifiés ont donné lieu à des mesures d'atténuation devant être mises en œuvre dans la phase d'exécution.		
Durée d'exécution : 03 (trois) mois	Date souhaitée pour le démarrage : Avril 2015	

Plan Communal de Développement d'AWAE

Annexe 6: Fiche d'identification du projet N°6

		Date : Décembre 2014
N° de référence :	Désignation du micro projet : Reprofilage des artères de la ville et installation des plaques d'orientations à AWAE centre.	
Région : Centre	Domaine d'intervention : DEVELOPPEMENT URBAIN.	
Commune : AWAE		
Village : AWAE centre.		
Maître d'ouvrage : Maire de la commune d'AWAE.		
Chef de service du marché : PNDP		
Ingénieur de marché : Délégué départemental travaux publics		
Entreprise : Titulaire du marché		
Personne ressource du comité de suivi : Président du comité de suivi		
Organismes co-intervenant : Commune d'AWAE, PNDP, DDMINEP, DDMINAS, DDMINTP, DDMINDUH.		
Objectifs du micro projet : <ul style="list-style-type: none"> - Favoriser l'urbanisation de la ville : - Faciliter les transactions et les déplacements; - Faciliter l'émergence de l'économie locale; 		
Coût total	Contribution totale de la commune : 6 000 000 F CFA	
estimé : 6 000 000 F CFA	Montant du financement demandé au PNDP :	Source de financement : Budget de la commune d'AWAE
Description sommaire du micro projet : <ul style="list-style-type: none"> - Reprofilage des artères de la ville et installation des plaques d'orientations à AWAE centre. 		
Situation foncière du site choisi pour le microprojet : Acte de donation joint en annexe		
Respect des politiques environnementales : Le microprojet appartient à la catégorie des microprojets de construction. Les impacts identifiés ont donné lieu à des mesures d'atténuation devant être mises en œuvre dans la phase d'exécution.		
Durée d'exécution : 03 (trois) mois	Date souhaitée pour le démarrage : Avril 2015	

Plan Communal de Développement d'AWAE

Annexe 7: Fiche d'identification du projet N°7

		Date : Décembre 2015
N° de référence :	Désignation du micro projet : Réhabilitation du réseau électrique sur 10 kilomètres à Oman.	
Région : Centre	Domaine d'intervention : ENERGIE.	
Commune : AWAE		
Village : OMAN		
Maître d'ouvrage : Maire de la commune d'AWAE.		
Chef de service du marché : PNDP		
Ingénieur de marché : Délégué départemental des ENERGIES		
Entreprise : Titulaire du marché		
Personne ressource du comité de suivi : Président du comité de suivi		
Organismes co-intervenant : Commune d'AWAE, PNDP, DDMINEP, DDMINAS, DDMINTP, DDMINMEE.		
Objectifs du micro projet : <ul style="list-style-type: none"> - Faciliter l'accès à l'énergie électrique : - Faciliter les transactions; - Faciliter l'émergence de l'économie locale; 		
Coût total	Contribution totale de la commune : 50 000 000 F CFA	
estimé : 50 000 000 F CFA	Montant du financement demandé au PNDP :	Source de financement : Budget de la commune d'AWAE
Description sommaire du micro projet : - Réhabilitation du réseau électrique sur 10 kilomètres (basse tension) à Oman.		
Situation foncière du site choisi pour le microprojet : Acte de donation joint en annexe		
Respect des politiques environnementales : Le microprojet appartient à la catégorie des microprojets de construction. Les impacts identifiés ont donné lieu à des mesures d'atténuation devant être mises en œuvre dans la phase d'exécution.		
Durée d'exécution : 03 (trois) mois	Date souhaitée pour le démarrage : Avril 2016	

Plan Communal de Développement d'AWAE

Annexe 8: Fiche d'identification du projet N°8

Date : Décembre 2015

N° de référence :	Désignation du micro projet : Construction de 04 puits à motricité humaine à Zili (Ava manga), Ekembie 1, Nlomageng, Awaé 1.	
Région : Centre	Domaine d'intervention : Eau.	
Commune : AWAE		
Village : Zili (Ava manga), Ekembie 1, Nlomageng, Awaé 1		
Maître d'ouvrage : Maire de la commune d'AWAE.		
Chef de service du marché : PNDP		
Ingénieur de marché : Délégué départemental de l'Eau et des ENERGIES		
Entreprise : Titulaire du marché		
Personne ressource du comité de suivi : Président du comité de suivi		
Organismes co-intervenant : Commune d'AWAE, PNDP, DDMINEP, DDMINAS, DDMINTP, DDMINMEE.		
Objectifs du micro projet :		
<ul style="list-style-type: none"> - Faciliter l'accès à l'eau Potable : - Réduire la prévalence des maladies hydriques; - Faciliter l'émergence de l'économie locale; 		
Coût total estimé : 22 000 000 F CFA	Contribution totale de la commune : 22 000 000 F CFA	
	Montant du financement demandé au PNDP :	Source de financement : Budget de la commune d'AWAE
Description sommaire du micro projet :		
<ul style="list-style-type: none"> - Construction de 04 puits à motricité humaine à Zili (Ava manga), Ekembie 1, Nlomageng, Awaé 1. 		
Situation foncière du site choisi pour le microprojet :		
Acte de donation joint en annexe		
Respect des politiques environnementales :		
Le microprojet appartient à la catégorie des microprojets de construction. Les impacts identifiés ont donné lieu à des mesures d'atténuation devant être mises en œuvre dans la phase d'exécution.		
Durée d'exécution : 03 (trois) mois	Date souhaitée pour le démarrage : Avril 2016	

Plan Communal de Développement d'AWAE

Annexe 9: Fiche d'identification du projet N°9

		Date : Décembre 2015
N° de référence :	Désignation du micro projet : Achèvement de la construction et équipement du Centre de Santé à OLELA.	
Région : Centre	Domaine d'intervention : SANTE.	
Commune : AWAE		
Village : OLELA		
Maître d'ouvrage : Maire de la commune d'AWAE.		
Chef de service du marché : PNDP		
Ingénieur de marché : Délégué départemental de la SANTE		
Entreprise : Titulaire du marché		
Personne ressource du comité de suivi : Président du comité de suivi		
Organismes co-intervenant : Commune d'AWAE, PNDP, DDMINEP, DDMINAS, DDMINTP, DDMINSANTE.		
Objectifs du micro projet :		
<ul style="list-style-type: none"> - Faciliter l'accès aux soins de Santé de qualité : - Réduire le taux de morbidité; - Faciliter l'émergence de l'économie locale; 		
Coût total	Contribution totale de la commune : 10 000 000 F CFA	
estimé : 10 000 000 F CFA	Montant du financement demandé au PNDP :	Source de financement : Budget de la commune d'AWAE
Description sommaire du micro projet :		
- Achèvement de la construction et équipement du Centre de Santé Intégré à OLELA		
Situation foncière du site choisi pour le microprojet :		
Acte de donation joint en annexe		
Respect des politiques environnementales :		
Le microprojet appartient à la catégorie des microprojets de construction. Les impacts identifiés ont donné lieu à des mesures d'atténuation devant être mises en œuvre dans la phase d'exécution.		
Durée d'exécution : 03 (trois) mois	Date souhaitée pour le démarrage : Avril 2016	

Plan Communal de Développement d'AWAE

Annexe 10: Fiche d'identification du projet N°10

		Date : Décembre 2015
N° de référence :	Désignation du micro projet : Achat d'un tracteur complet (1 ^{ère} partie).	
Région : Centre	Domaine d'intervention : AGRICULTURE.	
Commune : AWAE		
Village : /		
Maître d'ouvrage : Maire de la commune d'AWAE.		
Chef de service du marché : PNDP		
Ingénieur de marché : Délégué départemental de l'AGRICULTURE		
Entreprise : Titulaire du marché		
Personne ressource du comité de suivi : Président du comité de suivi		
Organismes co-intervenant : Commune d'AWAE, PNDP, DDMINEP, DDMINAS, DDMINTP, DDMINADER.		
Objectifs du micro projet :		
<ul style="list-style-type: none"> - Favoriser la production agricole intensive : - Réduire la pauvreté et le Chômage; - Faciliter l'émergence de l'économie locale; 		
Coût total	Contribution totale de la commune : 10 000 000 F CFA	
estimé : 10	Montant du financement demandé	Source de financement :
000 000 F CFA		
Budget de la commune d'AWAE		
Description sommaire du micro projet :		
- Achat d'un tracteur complet (1 ^{ère} partie)..		
Situation foncière du site choisi pour le microprojet :		
Acte de donation joint en annexe		
Respect des politiques environnementales :		
Le microprojet appartient à la catégorie des microprojets de construction. Les impacts identifiés ont donné lieu à des mesures d'atténuation devant être mises en œuvre dans la phase d'exécution.		
Durée d'exécution : 03 (trois) mois	Date souhaitée pour le démarrage : Avril 2016	

Plan Communal de Développement d'AWAE

Annexe 11: Fiche d'identification du projet N°11

		Date : Décembre 2015
N° de référence :	Désignation du micro projet : Démarrage des travaux de réfection de la Mairie.	
Région : Centre	Domaine d'intervention : Institution Communale.	
Commune : AWAE		
Village : AWAE centre		
Maître d'ouvrage : Maire de la commune d'AWAE.		
Chef de service du marché : PNDP		
Ingénieur de marché : MAIRE		
Entreprise : Titulaire du marché		
Personne ressource du comité de suivi : Président du comité de suivi		
Organismes co-intervenant : Commune d'AWAE, PNDP, DDMINEP, DDMINAS, DDMINTP, MAIRIE.		
Objectifs du micro projet :		
<ul style="list-style-type: none"> - Améliorer la qualité du service Public; - Favoriser le développement Urbain; - Faciliter l'émergence de l'économie locale; 		
Coût total	Contribution totale de la commune : 8 000 000 F CFA	
estimé : 8 000 000 F CFA	Montant du financement demandé au PNDP :	Source de financement : Budget de la commune d'AWAE
Description sommaire du micro projet :		
<ul style="list-style-type: none"> - Démarrage des travaux de réhabilitation de la Mairie et équipements. 		
Situation foncière du site choisi pour le microprojet :		
Acte de donation joint en annexe		
Respect des politiques environnementales :		
Le microprojet appartient à la catégorie des microprojets de construction. Les impacts identifiés ont donné lieu à des mesures d'atténuation devant être mises en œuvre dans la phase d'exécution.		
Durée d'exécution : 03 (trois) mois	Date souhaitée pour le démarrage : Avril 2016	

Plan Communal de Développement d'AWAE

Annexe 12: Fiche d'identification du projet N°12

		Date : Décembre 2016
N° de référence :	Désignation du micro projet : Achèvement des travaux de réhabilitation de la Mairie et équipements.	
Région : Centre	Domaine d'intervention : Institution Communale.	
Commune : AWAE		
Village : AWAE centre		
Maître d'ouvrage : Maire de la commune d'AWAE.		
Chef de service du marché : PNDP		
Ingénieur de marché : MAIRE		
Entreprise : Titulaire du marché		
Personne ressource du comité de suivi : Président du comité de suivi		
Organismes co-intervenant : Commune d'AWAE, PNDP, DDMINEP, DDMINAS, DDMINTP, MAIRIE.		
Objectifs du micro projet : <ul style="list-style-type: none"> - Améliorer la qualité du service Public; - Favoriser le développement Urbain; - Faciliter l'émergence de l'économie locale; 		
Coût total	Contribution totale de la commune : 40 000 000 F CFA	
estimé : 40 000 000 F CFA	Montant du financement demandé au PNDP :	Source de financement : Budget de la commune d'AWAE
Description sommaire du micro projet : - Achèvement des travaux de réhabilitation de la Mairie et équipements.		
Situation foncière du site choisi pour le microprojet : Acte de donation joint en annexe		
Respect des politiques environnementales : Le microprojet appartient à la catégorie des microprojets de construction. Les impacts identifiés ont donné lieu à des mesures d'atténuation devant être mises en œuvre dans la phase d'exécution.		
Durée d'exécution : 03 (trois) mois	Date souhaitée pour le démarrage : Avril 2017	

Plan Communal de Développement d'AWAE

Annexe 13: Fiche d'identification du projet N°13

		Date : Décembre 2016
N° de référence :	Désignation du micro projet : Mise en place et redynamisation des COGES autour de tous les ouvrages construits dans la Commune.	
Région : Centre	Domaine d'intervention : Institution Communale.	
Commune : AWAE		
Village : /		
Maître d'ouvrage : Maire de la commune d'AWAE.		
Chef de service du marché : PNDP		
Ingénieur de marché : MAIRE		
Entreprise : Titulaire du marché		
Personne ressource du comité de suivi : Président du comité de suivi		
Organismes co-intervenant : Commune d'AWAE, PNDP, DDMINEP, DDMINAS, DDMINTP, MAIRIE.		
Objectifs du micro projet : <ul style="list-style-type: none"> - Améliorer la qualité du service Public; - Favoriser le développement Urbain; - Faciliter l'émergence de l'économie locale; 		
Coût total estimé : 3 000 000 F CFA	Contribution totale de la commune : 3 000 000 F CFA	
	Montant du financement demandé au PNDP :	Source de financement : Budget de la commune d'AWAE
Description sommaire du micro projet : <ul style="list-style-type: none"> - Mettre sur pied un comité chargé de veiller à la réalisation des ouvrages en quantité et en qualité et veiller à leur bonne gestion. 		
Situation foncière du site choisi pour le microprojet : Acte de donation joint en annexe		
Respect des politiques environnementales : Le microprojet appartient à la catégorie des microprojets de construction. Les impacts identifiés ont donné lieu à des mesures d'atténuation devant être mises en œuvre dans la phase d'exécution.		
Durée d'exécution : 03 (trois) mois	Date souhaitée pour le démarrage : Avril 2017	

Plan Communal de Développement d'AWAE

Annexe 14: Fiche d'identification du projet N°14

		Date : Décembre 2016
N° de référence :	Désignation du micro projet : Construction de 05 buses à Mfoundi, Assamba, Minsa'a, Meki, Oman.	
Région : Centre	Domaine d'intervention : travaux Publics.	
Commune : AWAE		
Village : Mfoundi, Assamba, Minsa'a, Meki, Oman		
Maître d'ouvrage : Maire de la commune d'AWAE.		
Chef de service du marché : PNDP		
Ingénieur de marché : Délégué Départemental des Travaux Publics		
Entreprise : Titulaire du marché		
Personne ressource du comité de suivi : Président du comité de suivi		
Organismes co-intervenant : Commune d'AWAE, PNDP, DDMINEP, DDMINAS, DDMINTP, MAIRIE.		
Objectifs du micro projet :		
<ul style="list-style-type: none"> - Faciliter les transactions et les déplacements; - Faciliter l'émergence de l'économie locale 		
Coût total	Contribution totale de la commune : 10 000 000 F CFA	
estimé : 10 000 000 F CFA	Montant du financement demandé au PNDP :	Source de financement : Budget de la commune d'AWAE
Description sommaire du micro projet :		
- Poser les buses sur les cours d'eau suscités pour faciliter le transport.		
Situation foncière du site choisi pour le microprojet :		
Acte de donation joint en annexe		
Respect des politiques environnementales :		
Le microprojet appartient à la catégorie des microprojets de construction. Les impacts identifiés ont donnés lieu à des mesures d'atténuation devant être mises en œuvre dans la phase d'exécution.		
Durée d'exécution : 03 (trois) mois	Date souhaitée pour le démarrage : Avril 2017	

Plan Communal de Développement d'AWAE

Annexe 15: Fiche d'identification du projet N°15

		Date : Décembre 2016
N° de référence :	Désignation du micro projet : Construction de 04 ponts à Oman.	
Région : Centre	Domaine d'intervention : Travaux Publics.	
Commune : AWAE		
Village : Oman		
Maître d'ouvrage : Maire de la commune d'AWAE.		
Chef de service du marché : PNDP		
Ingénieur de marché : Délégué Départemental des Travaux Publics		
Entreprise : Titulaire du marché		
Personne ressource du comité de suivi : Président du comité de suivi		
Organismes co-intervenant : Commune d'AWAE, PNDP, DDMINEP, DDMINAS, DDMINTP, MAIRIE.		
Objectifs du micro projet :		
<ul style="list-style-type: none"> - Faciliter les transactions et les déplacements; - Faciliter l'émergence de l'économie locale 		
Coût total	Contribution totale de la commune : 60 000 000 F CFA	
estimé : 60 000 000 F CFA	Montant du financement demandé au PNDP :	Source de financement : Budget de la commune d'AWAE
Description sommaire du micro projet :		
<ul style="list-style-type: none"> - Construire des ponts à Oman pour faciliter le transport. 		
Situation foncière du site choisi pour le microprojet :		
Acte de donation joint en annexe		
Respect des politiques environnementales :		
Le microprojet appartient à la catégorie des microprojets de construction. Les impacts identifiés ont donné lieu à des mesures d'atténuation devant être mises en œuvre dans la phase d'exécution.		
Durée d'exécution : 03 (trois) mois	Date souhaitée pour le démarrage : Avril 2017	

