

RÉPUBLIQUE DU CAMEROUN

Paix – Travail – Patrie

MINISTÈRE DE L'ADMINISTRATION

TERRITORIALE ET DE LA

DECENTRALISATION

RÉGION DU LITTORAL

DÉPARTEMENT DE LA SANAGA MARITIME

COMMUNE DE NYANON

REPUBLIC OF CAMEROON

Peace – Work – Fatherland

MINISTRY OF TERRITORIAL

ADMINISTRATION AND

DECENTRALISATION

LITTORAL REGION

SANAGA MARITIME DIVISION

NYANON COUNCIL


## PLAN COMMUNAL DE DEVELOPPEMENT DE NYANON



Réalisé avec :

L'appui financier du  
Programme National de Développement Participatif

L'appui technique de



JANVIER 2012

**LE DELEGUE DEPARTEMENTAL MINEPAT**  
**SANAGA MARITIME**

**LE PREFET DU DEPARTEMENT**  
**DE LA SANAGA MARITIME**

## SOMMAIRE

<b>RESUME DU PCD</b>	<b>5</b>
<b>LISTE DES ABREVIATIONS</b>	<b>6</b>
<b>LISTE DES TABLEAUX</b>	<b>8</b>
<b>LISTE DES PHOTOS</b>	<b>9</b>
<b>LISTE DES CARTES</b>	<b>10</b>
<b>LISTE DES ANNEXES</b>	<b>11</b>
<b>1. INTRODUCTION</b>	<b>12</b>
1.1. Contexte et justification	13
1.2. Objectifs du PCD	14
1.3. Structure du document	14
<b>2. METHODOLOGIE</b>	<b>15</b>
2.1. Préparation de l'ensemble du processus	16
2.2. Collecte des informations et traitement	18
2.3. Consolidation des données du diagnostic et cartographie	20
2.4. Atelier de planification, de mobilisation des ressources et de programmation	21
2.5. Mise en place du mécanisme de suivi évaluation participatif	23
<b>3. PRESENTATION SOMMAIRE DE LA COMMUNE</b>	<b>24</b>
3.1. Localisation de la Commune	25
3.2. Milieu biophysique	27
3.3. Milieu humain	28
3.3.1. Histoire de la Commune	28
3.3.2. Démographie de la Commune	29
3.3.3. Principales activités économiques	29
3.4. Principales infrastructures par secteur	30
3.5. Principales ressources et potentialités de la Commune	37
<b>4. SYNTHESE DES RESULTATS DU DIAGNOSTIC</b>	<b>38</b>
4.1. Synthèse du DIC	39
4.1.1. Gestion des ressources humaines	40
4.1.2. Gestion des ressources financières	40
4.1.3. Gestion des ressources patrimoniales	40
4.1.4. Gestion des relations	41
4.1.5. Axes de renforcement de la Commune	41
4.2. Principaux problèmes et besoins identifiés et consolidés par secteurs	42
<b>5. PLANIFICATION STRATEGIQUE</b>	<b>47</b>
5.1. Vision et objectifs du PCD	48
5.1.1. Vision du PCD	48
5.1.2. Objectifs du PCD	48
5.1.2.1. Objectif global	48
5.1.2.2. Objectifs spécifiques	48
5.2. Cadre logique par secteur	50
- MINIMIDT,	50
- MINEE	51
- MINEDUB	56
- MINESEC	60
- MINSANTE	63
- MINCULT	66
- MINPMEESA	67
- MINTRANSPORT	69
- MINATD	70
	72

- MINADER	76
- MINDCAF	77
- MINPROFF	78
- MINCOMMERCE	79
- MINEPIA	81
- MINAS	82
- MINPOSTEL	83
- MINTP	88
- MINCOM	89
- MINEPDED	91
- MINESUP	92
- MINJEC	93
- MINRESI	93
- MINEFOP	94
- MINFOF	95
- MINSEP	96
- MINTSS	97
- MINTOUR	98
- MINHDU	100
- INSTITUTION COMMUNALE	102
5.3. Coût estimatif du PCD	
5.4. Esquisse du Plan d'Utilisation et de Gestion des Terres de l'espace communal	104
<b>6. PROGRAMMATION</b>	<b>107</b>
6.1. Cadre de Dépenses à Moyen Terme (CDMT) des projets prioritaires	108
6.2. Cadre sommaire de gestion environnementale du CDMT	119
6.2.1. Principaux impacts socio-environnementaux et mesures potentielles d'optimisation ou d'atténuation envisageables	119
6.2.2. Plan sommaire de gestion de l'environnement	129
6.3. Plan d'Investissement Annuel (PIA)	130
6.3.1. Ressources mobilisables et échéances	131
6.3.2. Programmation annuelle des projets prioritaires	132
6.3.3. Plan opérationnel en faveur des populations vulnérables	135
6.4. Plan de passation des marchés du PIA	136
<b>7. MECANISME DE SUIVI EVALUATION</b>	<b>138</b>
7.1. Composition et attribution du comité de suivi évaluation du PCD	138
7.1.1. Composition du comité	138
7.1.2. Attributions du comité	138
7.2. Indicateurs de suivi et évaluation (par rapport au PIA)	139
7.3. Dispositif, outils et fréquence du reporting	140
7.4. Mécanisme de préparation du PIA et de révision du PCD	140
<b>8. PLAN DE COMMUNICATION SUR LA MISE EN ŒUVRE DU PCD</b>	<b>141</b>
<b>BIBLIOGRAPHIE</b>	<b>144</b>
<b>ANNEXES</b>	<b>146</b>
- Fiches de projets du PIA	

## RESUME DU PCD

Dans le cadre de la mise en œuvre du Programme National de Développement Participatif (PNDP), la Commune de Nyanon a sollicité l'accompagnement de l'Organisme d'Appui Local CIETADEL, en vue de l'élaboration de son Plan Communal de Développement (PCD). L'objectif de cette mission était de permettre à la Commune de disposer d'un outil d'impulsion, d'orientation et de soutien aux actions concertées de développement économique, social, culturel et sportif de son territoire.

L'approche méthodologique utilisée dans cette activité par les facilitateurs de L'OAL CIETADEL s'est organisée en cinq phases successives allant de la préparation du processus à la mise en place du mécanisme de suivi-évaluation participatif, en passant par la collecte des informations, la consolidation des données des diagnostics et la facilitation de l'atelier de planification. Cette méthodologie a été mise en œuvre avec la participation effective de toutes les parties prenantes, à travers des observations directes, des travaux de groupes, des séances plénières et des interviews semi-structurées.

Les résultats des diagnostics participatifs conduits tant au niveau de l'institution communale, de l'espace urbain communal que dans les villages révèlent que la Commune de Nyanon dispose de potentialités économiques dans ses ressources naturelles. Seulement, ces potentialités restent faiblement exploitées et le territoire insuffisamment équipé en infrastructures socio-économiques.

Les problèmes que rencontre la Commune sont de divers ordre dont les plus importants sont :

- La faible production agropastorale ;
- L'accès difficile aux services sociaux de base ;
- Le mauvais état des infrastructures routières ;
- La dégradation continue de l'environnement et de la faune ;
- Le faible épanouissement de la femme et de la jeune fille ;
- L'insuffisance des infrastructures sportives, touristiques, culturelles et commerciales ;
- Difficultés d'insertion professionnelle des jeunes ;
- Faible développement des petites et moyennes entreprises et des services de transport ;
- Difficultés d'accès à l'information.

L'analyse de ces problèmes a permis d'identifier leurs causes pertinentes, de formuler des objectifs de développement à terme et de déterminer les actions que la Commune pourrait mener pour les résoudre. L'atelier de planification et de programmation a abouti à un Plan Communal de Développement qui compte l'ensemble des 28 secteurs de développement et l'institution communale pour un coût estimatif global de **10 455 650 000 FCFA**. Pour le compte de l'année 2012, un Plan d'Investissement Annuel a été élaboré. Il compte 9 projets pour un coût estimatif de **171 932 000 Fcfa**. Ce financement est réparti entre plusieurs bailleurs dont la Commune (**14 880 000 FCFA**), l'allocation du PNDP (**129 920 000 Fcfa**), et le BIP (**29 020 000 Fcfa**).

L'atelier de planification a également permis à la Commune d'élaborer un cadre de dépenses à moyen terme pour les années 2013, 2014 et 2015 pour un coût global de 3 061 400 000 Fcfa. Dans la perspective de la mise en œuvre de ces projets, un cadre sommaire de gestion environnementale ainsi qu'un plan opérationnel en faveur des populations vulnérables et un plan de passation des marchés ont été élaborés.

Au terme du processus de planification, un Comité de Suivi Evaluation chargé de la mise en œuvre des actions retenues dans le PCD a été créé. Il compte six membres dont :

- Un Président
- Un Secrétaire General
- Un Trésorier
- Deux Commissaires aux Comptes
- Quatre Conseillers Municipaux
- Sept Présidents de CC

## LISTE DES ABREVIATIONS

<b>AGR :</b>	Activités Génératrices de Revenus
<b>APEE :</b>	Association des Parents d'Elèves et Enseignants
<b>CA :</b>	Compte Administratif
<b>CAC :</b>	Centimes Additionnels Communaux
<b>CC :</b>	Comité de Concertation
<b>CCSE :</b>	Comité Communal de Suivi Evaluation
<b>CDMT :</b>	Cadre de Dépenses à Moyen Terme
<b>CEFAM :</b>	Centre de Formation de l'Administration Municipale
<b>CDV :</b>	Comité de Développement Villageoise
<b>CES :</b>	Collège d'Enseignement Secondaire
<b>CETIC :</b>	Collège d'Enseignement Technique Industriel et Commercial
<b>CEVECA :</b>	Caisse Villageoise d'Epargne et de Crédit Agricole
<b>CIETADEL :</b>	Centre d'Information, d'Etudes et d'Appui au Développement local
<b>CMPJ :</b>	Centre Multifonctionnel de Promotion des Jeunes
<b>CSI :</b>	Centre de Santé Intégré
<b>DD/SM :</b>	Délégation Départementale/ Sanaga Maritime
<b>DEUC :</b>	Diagnostic de l'Espace Urbain Communal
<b>DIC :</b>	Diagnostic de l'Institution Communale
<b>DPNV :</b>	Diagnostic Participatif Niveau Village
<b>ENIEG :</b>	Ecole Normale des Instituteurs de l'Enseignement Général
<b>FEICOM :</b>	Fonds Spécial d'Equipement et d'Intervention intercommunale
<b>FFOM :</b>	Forces, Faiblesses, Opportunités et Menaces
<b>GIC :</b>	Groupe d'Initiative Commune
<b>IAEB :</b>	Inspection d'Arrondissement de l'Education de Base
<b>MARP :</b>	Méthode Accélérée de Recherche Participative
<b>MINADER :</b>	Ministère de l'Agriculture et du Développement Rural
<b>MINAS :</b>	Ministère des Affaires Sociales
<b>MINATD :</b>	Ministère de l'Administration Territoriale et de la Décentralisation
<b>MINCOM :</b>	Ministère de la Communication
<b>MINCOMMERCE :</b>	Ministère du Commerce
<b>MINCULT :</b>	Ministère des Arts et de la Culture
<b>MINDCAF :</b>	Ministère des Domaines, du Cadastre et des Affaires Foncières
<b>MINHDU :</b>	Ministère de l'Habitat et du Développement Urbain
<b>MINEDUB :</b>	Ministère de l'Education de Base
<b>MINEE :</b>	Ministère de l'Eau et de l'Energie
<b>MINEFOP :</b>	Ministère de l'Emploi et de la Formation Professionnelle
<b>MINEPDED :</b>	Ministère de l'Environnement, de la Protection de la Nature et du Développement Durable
<b>MINESUP :</b>	Ministère de l'Enseignement Supérieur
<b>MINEPEDIA :</b>	Ministère des Pêches et des Industries Animales
<b>MINESEC :</b>	Ministère des Enseignements Secondaires
<b>MINFOF :</b>	Ministère des Forêts et de la Faune
<b>MINFI :</b>	Ministère des Finances
<b>MINJEC :</b>	Ministère de la Jeunesse et de l'Education Civique
<b>MINMIDT :</b>	Ministère des Mines, de l'Industrie et du Développement Technologique
<b>MINPMEESA :</b>	Ministère des Petites et Moyennes Entreprises, de l'Economie Sociale et de l'Artisanat
<b>MINPOSTEL :</b>	Ministère des Postes et Télécommunication
<b>MINPROFF :</b>	Ministère de la Promotion de la Femme et de la Famille
<b>MINRESI :</b>	Ministère de la Recherche Scientifique et de l'Innovation
<b>MINSANTE :</b>	Ministère de la Santé
<b>MINSEP :</b>	Ministère du Sport et de l'Education Physique
<b>MINTOUR :</b>	Ministère du Tourisme et des Loisirs
<b>MINTP :</b>	Ministère des Travaux Publics
<b>MINTRANSPORT :</b>	Ministère des Transports

<b>MINTSS :</b>	Ministère du Travail et de la Sécurité Sociale
<b>OAL :</b>	Organisme d'Appui Local
<b>ONG :</b>	Organisation Non Gouvernementale
<b>PCD :</b>	Plan Communal de Développement
<b>PFL :</b>	Produits Forestiers Ligneux
<b>PFNL :</b>	Produits Forestiers Non Ligneux
<b>PNDP :</b>	Programme National de Développement Participatif
<b>PPAV :</b>	Plan des Peuples Autochtones Vulnérables
<b>RFA :</b>	Redevance Forestière Annuelle
<b>SAR/SM :</b>	Section Artisanale Rurale/Section Ménagère
<b>SG :</b>	Secrétaire Général
<b>SEPO :</b>	Succès, Echechs, Potentialités, Obstacles

## LISTE DES TABLEAUX

Tableaux	Intitulé	Page
1	Quelques espèces de la faune sauvage couramment rencontrés	28
2	Principales infrastructures par secteur	30
3	Principales potentialités et ressources de la Commune	37
4	Forces et faiblesses de la Commune de Nyanon	39
5	Problèmes, principales causes, principaux effets, besoins identifiés	42
6	Cadres logiques des différents secteurs	50
7	Récapitulatif des montants des cadres logiques par secteurs	102
8	Esquisse du plan d'utilisation et de gestion des terres de l'espace communal	104
9	Cadre des Dépenses à Moyen Terme (CDMT) 2013 – 2014 – 2015	108
10	Principaux impacts sociaux des projets infrastructurels du CDMT	119
11	Principaux impacts environnementaux sur les projets de construction du CDMT	121
12	Principaux impacts sociaux des projets d'hydraulique (puits, forage, sources aménagées) du CDMT	122
13	projets structurants : Principaux impacts sociaux sur les projets de construction ou réhabilitation des pistes rurales, système d'adduction d'eau potable, électrification rurale	126
14	Projet de gestion des ressources naturelles	128
15	Plan sommaire de gestion de l'environnement	130
16	Ressources mobilisables de la Commune de Nyanon	131
17	Plan d'Investissement Annuel (PIA) de la Commune de Nyanon : Année 2012	132
18	Plan opérationnel en faveur des populations vulnérables	135
19	Plan de passation des marchés du PIA	136
20	Indicateurs de suivi et d'évaluation (par rapport au PIA)	139
21	Plan de communication pour la promotion et la mise en œuvre du PCD.	142



## LISTE DES PHOTOS

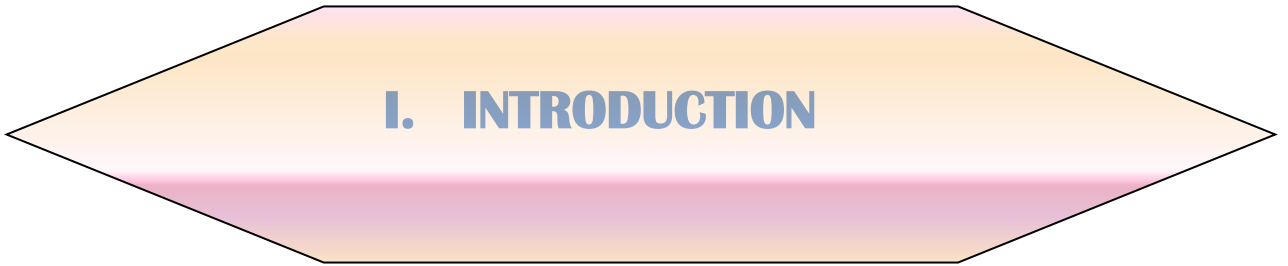
1- Atelier de lancement officiel du PCD de Nyanon	17
2- Equipe de CIETADEL en pleine projection- Atelier de lancement officiel	17
3- Attitude de l'assemblée lors du déroulement du diagnostic niveau village	18
4- Passage en revue du SEPO par un facilitateur	19
5- Vue des participants lors de l'atelier de planification	22
6- Le Maire, le PNDP, le Président COPIL et l'un des chefs de canton lors de l'atelier de planification	22
7- Vue hôtel de ville de Nyanon avec quelques membres du conseil communal et l'équipe des planificateurs	142

## **LISTE DES CARTES :**

Carte 1 :	Carte de localisation de la Commune	21
Carte 2 :	Carte des ressources naturelles de la Commune	105

## LISTE DES ANNEXES

- Fiches de projets du PIA 145



**I. INTRODUCTION**

## I.1. Contexte et justification

A la suite des lois de décentralisation de juillet 2004, le Cameroun s'est doté d'un dispositif législatif qui consacre le transfert de l'Etat aux Communes des compétences particulières et des moyens correspondant, leur permettant de prendre en charge leur propre développement. Ainsi, la décentralisation constitue l'axe fondamental de promotion du développement, de la démocratie et de la bonne gouvernance au niveau local. C'est dans ce contexte qu'a été élaboré le Document de Stratégie pour la Croissance et l'Emploi (DSCE), dont le principal objectif est de parvenir à faire du Cameroun un pays émergent à l'horizon 2035.

A travers la mise en œuvre de ce processus de décentralisation, il est attendu de chaque Commune qu'elle contribue à la réduction de la pauvreté à travers une croissance économique forte. L'atteinte de cet objectif passe par une plus grande implication des différents acteurs locaux dans les choix des actions visant à satisfaire leurs besoins dans les différents domaines économique, social, culturel, sportif et ce, dans une démarche participative, en tenant compte de ses propres spécificités, de son environnement, de son potentiel, de sa culture, de ses forces et faiblesses et de ses contraintes. Cela signifie donc que l'enjeu majeur de la décentralisation est de promouvoir le développement local et durable en impliquant les populations de la base à la gestion de leurs affaires. C'est une incitation à prendre des initiatives au plan local et de s'investir dans la recherche des solutions idoines aux problèmes locaux.

C'est dans ce contexte que le Cameroun, avec l'aide de ses partenaires techniques et financiers, a mis en place le Programme National de Développement Participatif (PNDP). A travers cet outil, le Gouvernement entend donner aux Communes et leurs communautés à la base les moyens d'une participation effective au processus de leur développement.

Pour le faire, le PNDP a accordé à la Commune de Nyanon une allocation visant à mettre en œuvre un ensemble d'activités dont l'élaboration du Plan Communal de Développement. A travers ce document, la Commune de Nyanon devrait se doter d'un instrument lui permettant de construire une vision claire de son développement et de programmer des actions à mener pour y parvenir.

Compte tenu de l'expertise qu'exige une telle activité, la Commune de Nyanon s'est attachée les services de l'OAL CIETADEL, dont la principale mission était de l'accompagner dans l'élaboration de son PCD.

Aussi, conformément au cahier de charges assigné à l'OAL CIETADEL, la mission d'accompagnement de la Commune de Nyanon à l'élaboration de son PCD s'est déroulée du 29 juin 2011 au 15 décembre 2011 en deux phases :

- La première phase portait sur l'élaboration effective du PCD.
- La deuxième phase portait sur l'accompagnement de la Commune dans l'élaboration des études de faisabilité des micro-projets du PCD et sur la recherche de financement pour leur mise en œuvre.

Afin d'uniformiser les processus d'élaboration des PCD dans l'ensemble de la Région, le PNNDP a organisé un atelier de renforcement des capacités au profit des Organismes d'Appui Local (OAL) retenus pour accompagner la mise en œuvre du processus dans les Communes éligibles du Littoral. Chaque OAL a par la suite procédé à la restitution de ladite formation aux membres de son équipe, aux membres du comité de pilotage de la Commune à accompagner ainsi qu'à ses facilitateurs endogènes. C'est au terme de cette étape qu'a effectivement démarré le processus d'élaboration du PCD de Nyanon.

## **I.2. Objectifs du PCD**

L'objectif global du présent Plan Communal de Développement est de permettre à la Commune de Nyanon de disposer d'un document qui pose clairement sa vision de développement dans tous les secteurs de son territoire.

### **Objectifs spécifiques**

- Réaliser les diagnostics participatifs de l'institution communale, de l'espace urbain communal et de chacun des 47 villages que compte la Commune ;
- Faire un état des lieux de la situation de développement de la Commune dans les 28 secteurs ;
- Elaborer et valider un plan d'action stratégique de développement de l'espace géographique de la Commune ;
- Elaborer un Plan d'Investissement annuel (PIA) pour 2012 et un Cadre de Dépenses à Moyen Terme de la Commune ;
- Créer un cadre de concertation entre tous les acteurs de développement sur le territoire de la Commune pour assurer une mise en œuvre concertée des actions envisagées dans le PCD ;
- Elaborer un plan de communication de PCD au sein de l'institution communale et une stratégie pour la recherche des financements pour la réalisation des actions envisagées ;
- Renforcer les capacités des acteurs locaux en vue de rendre ces derniers plus aptes à suivre, à évaluer et à pérenniser les actions de développement entreprises.

### **I.3. Structure du document**

Le présent document du PCD est structuré de la manière suivante :

- L'introduction
- L'approche méthodologique utilisée ;
- La présentation sommaire de la Commune ;
- La synthèse des résultats du diagnostic ;
- La planification stratégique ;
- La programmation ;
- Le mécanisme de suivi-évaluation ;
- Le plan de communication sur la mise en œuvre du PCD.



**II. METHODOLOGIE**

L'élaboration du PCD de la Commune de Nyanon a suivi une méthodologie déclinée en cinq étapes successives :

- La préparation de l'ensemble du processus ;
- La collecte des informations et traitement ;
- La consolidation des données du diagnostic et cartographie ;
- L'atelier de planification, de mobilisation des ressources et de programmation ;
- La rédaction du document final de PCD.

## **2.1. Préparation de l'ensemble du processus**

La préparation du processus a permis de prendre en compte toutes les dispositions nécessaires pour garantir le succès de la mission.

### **Prise de contact avec l'Exécutif municipal**

La prise de contact qui a eu lieu le 29 juin 2011, avait pour objectif d'avoir une connaissance mutuelle avec l'exécutif municipal et la mise en place des bases pour la réalisation du processus dans la Commune. Elle a consisté à :

- La présentation de l'équipe de l'OAL (personnel présenté dans l'offre et personnel d'appui pour la réalisation des diagnostics au niveau village et dans l'espace urbain);
- L'examen du cahier des charges de l'OAL ;
- La présentation des locaux de l'OAL dans la Commune.

### **Information et sensibilisation des autorités administratives locales**

Cette phase a permis d'introduire l'équipe de l'OAL auprès des autorités administratives et de s'accorder sur la date de l'atelier de lancement.

### **Information et sensibilisation des autres parties prenantes**

L'information et la sensibilisation des autres parties prenantes au processus se sont faites lors de la collecte des données de base auprès des services déconcentrés de l'Etat présents dans la Commune et les autorités traditionnelles, afin de les inviter à prendre part à l'atelier de lancement.

### **Atelier de lancement**

Présidé par le Sous-Préfet de l'Arrondissement de Nyanon en lieu et place du Préfet de la Sanaga Maritime, l'atelier a eu lieu le 13 juillet 2011 à la salle de réunion de la Commune de Nyanon. Y ont pris part les Conseillers municipaux, les responsables des différents services déconcentrés de l'Etat présents dans l'Arrondissement, le personnel communal, les chefs de villages, les populations et les acteurs de la société civile et l'élite. Il a été question pendant cet atelier de présenter :

- Le PNDP et sa logique d'intervention ;



- Le PCD et son importance pour la Commune ;
- La méthodologie de mise en œuvre du processus de planification ;
- Les grandes étapes d'élaboration du PCD ;
- Les acteurs impliqués et leurs rôles respectifs ;
- La présentation de l'équipe des facilitateurs devant accompagner à l'élaboration du PCD.



Photo1 : Vue de la salle lors de l'atelier de lancement officiel du PCD Nyanon



Photo 2 :Equipe de CIETADEL en plein projection- Atelier de lancement officiel

### **Collecte des données de base et cartographiques**

Cette phase a débuté par la collecte des données de base, y compris les données cartographiques. Toutes les informations nécessaires en termes de localisation, des géo-référencement des différentes infrastructures scolaires, marchandes, sanitaires, socio-éducatives, etc. ont été rassemblées. Les informations collectées ont été complétées par d'autres données collectées auprès des responsables des services déconcentrés de l'Etat dans la Commune.

## **2.2. Collecte des informations et traitement**

Cette phase a permis de procéder à la collecte et à la validation des données à travers trois diagnostics participatifs, dont un diagnostic institutionnel communal (DIC), un diagnostic de l'espace urbain communal (DEUC) et un diagnostic participatif niveau village (DPNV).

### **Au niveau de l'Institution Communale**

Les informations au niveau de l'institution communale ont été collectées à travers le Diagnostic Institutionnel Communal (DIC). A cet effet, l'OAL a procédé par la recherche documentaire, les entretiens semi directifs et directifs avec le personnel communal, les « focus group » avec les Conseillers municipaux. Les interviews semi-structurés ont également été utilisés avec le Maire et quelques sectoriels ainsi que le questionnaire. Les données collectées ont été validées le 31 août 2011 par l'exécutif communal et le COPIL ; par la suite le rapport de ce diagnostic a été produit.

### **Au niveau de l'Espace Urbain Communal**

Pour ce qui est de l'espace urbain, l'approche méthodologique utilisée a consisté à mener une enquête socio-économique à travers un questionnaire, l'assemblée urbaine et les focus group avec les sectoriels, les différents corps de métier et les populations vulnérables. Ces outils nous ont permis de collecter les informations dans le cadre du diagnostic de l'espace urbain communal. Les données collectées ont été validées le 1<sup>er</sup> septembre 2011 par l'exécutif communal et le COPIL, et le rapport de ce diagnostic a été produit.

### **Au niveau des villages**

Le diagnostic au niveau des villages s'est déroulé du 26 juillet au 25 août 2011 dans les 47 villages de la Commune par une équipe de 22 facilitateurs de l'OAL CIETADEL et un facilitateur endogène dans chaque village pendant trois jours.

#### ***Identification des problèmes et potentialités par secteur***

La mise en œuvre du diagnostic dans les villages s'est appuyée sur une démarche d'animation participative qui consiste à accompagner et à faciliter les réflexions des populations à travers les questionnements, les travaux en groupes socio-professionnels, les restitutions en plénière, les synthèses et validation.

Durant le diagnostic participatif dans chaque village, les activités suivantes ont été déroulées :

- L'introduction de l'atelier avec le mot de bienvenue du chef du village, la présentation de chaque membre de l'équipe des facilitateurs, la présentation du PNDP, la présentation des enjeux, objectifs et programme de l'assemblée, la définition et la validation des modalités

pratiques (horaire des travaux et des pauses, hébergement des facilitateurs, nutrition des participants) par le chef d'équipe.



Photo 3 : Attitude de l'assemblée lors du déroulement du diagnostic niveau village

- L'identification des problèmes et potentialités dans les 28 secteurs de développement à travers les outils d'identification tels que : la carte participative du village par groupe socio professionnel (Hommes, Femmes et Jeunes), le transect, l'Interview Semi -Structurée (ISS), la matrice SEPO.



Photo 4 : Passage en revue du SEPO par un facilitateur

### ***Analyse des problèmes par secteur et recherche des solutions***

L'analyse des différents problèmes par secteur et la recherche des solutions ont été faites à travers l'utilisation des outils adaptés tels que :

- L'arbre à problèmes qui permet d'analyser la situation en ressortant le problème central, ses causes et ses conséquences.
- Les tableaux d'analyse qui ont permis de faire une analyse des causes et des effets.
- Les tableaux de recherche des solutions endogènes qui ont permis de trouver les solutions sur lesquelles la population peut et veut agir et la capacité locale de réalisation.
- Le diagramme de VENN qui a permis de connaître les acteurs internes et externes qui interviennent pour le développement du village et les relations qui existent entre elles et le village.

### ***Planification des solutions endogènes***

La planification des solutions endogènes consistait à n'inscrire sur le tableau de planification que des actions pour lesquelles les populations peuvent et veulent agir avec leurs moyens propres. Cette planification a nécessité comme outil l'utilisation du tableau de planification annuelle.

Le géo-référencement des sites et infrastructures a été fait grâce au GPS. L'observation a été également faite pour les données physiques et les différentes activités des populations concernées.

Le traitement des données a été opéré à travers l'analyse de contenu par la recherche documentaire, la restitution et la consolidation pour les cartes des villages et les diagrammes de Venn. Pour les autres données recueillies, une analyse simple a été menée.

### **2.3. Consolidation des données du diagnostic et cartographie**

Au terme des différents diagnostics participatifs réalisés dans la Commune (diagnostic Institutionnel communal, diagnostic de l'espace urbain communal et diagnostic participatif niveau village), une synthèse des données de chaque diagnostic en vue d'une consolidation a été faite par l'OAL. Ce travail de synthèse a permis de ressortir :

- La synthèse des données générale de base ;
- Les cartes thématiques ;
- La situation de référence par secteur ;
- La synthèse sur les populations vulnérables ;
- La synthèse des principaux corps de métiers ;
- La synthèse du DIC ;
- La situation de l'économie locale ;
- La matrice diagnostic de l'économie locale et PUGDT ;

- Les problèmes et besoins consolidés par secteur.

Parallèlement, un document de synthèse par secteur et les cadres logiques ont été élaborés et mis à la disposition des sectoriels pour observation et enrichissement, en préparation de l'atelier de planification.

## **2.4. Atelier de planification, de mobilisation des ressources et de programmation**

### **Préparation de l'atelier de planification**

Elle a porté essentiellement sur :

- L'élaboration des cadres logiques et les tableaux de synthèse des données par secteur ;
- L'amendement de ces cadres logiques et tableau de synthèse des données par les sectoriels de la Sanaga-Maritime ;
- L'intégration des amendements par l'OAL ;
- L'élaboration des termes de référence de l'atelier de planification ;
- L'invitation des sectoriels à l'atelier de planification ;
- La préparation matérielle, pédagogique et logistique de l'atelier de planification ;
- La préparation des discours du Maire et du Préfet ;
- La séance de travail avec le Maire sur la capitalisation des ressources mobilisables pour financer les projets en 2012.

### **L'atelier de Planification**

L'atelier de planification s'est déroulé du 14 au 16 décembre 2011 dans la salle de réunions de Nyanon. Il était présidé par le Sous-Préfet de l'Arrondissement de Nyanon en lieu et place du Préfet de la Sanaga-Maritime. Y ont pris part, les responsables des Services Déconcentrés du département de la Sanaga-Maritime , les Conseillers Municipaux, le personnel communal, les membres du comité de pilotage, l'exécutif municipal, les chefs de cantons et de villages, les élites internes et externes.

Au cours de l'atelier, on a procédé au rappel du contexte, la justification et la méthodologie de mise en œuvre du processus pour situer l'atelier de planification et préciser les objectifs et résultats attendus. Cinq groupes de travaux ont été constitués le premier jour pour enrichir les cadres logiques sous la conduite des sectoriels et de l'exécutif communal. Ils ont travaillé sur la base des termes de référence donnés et expliqués par l'OAL CIETADEL, en s'appuyant sur les cadres logiques mis à leur disposition.

Au terme de ces travaux de groupe, une restitution pour chaque secteur s'est faite en plénière suivi des débats, consolidation et validation des objectifs, résultats attendus et activités à mettre en œuvre dans chaque secteur. Cette validation a permis de consolider un plan stratégique de développement par secteur dans la Commune de Nyanon.





Photo 5 : Vue des participants lors de l'atelier de planification



Photo 6 : Le Maire, le PNDP, le Président du COPIL et l'un des chefs de canton lors de l'atelier de planification

### **Mobilisation des ressources**

Au terme d'une réunion avec le Maire, le Délégué départemental du MINEPDEDAT et le représentant du PNDP, un tableau de ressources mobilisables pour le financement du plan d'investissement annuel de l'année 2012 a été élaboré. Ce tableau est structuré ainsi qu'il suit :

- Le budget de la Commune pour **12 920 000 FCFA**,
- Le BIP pour **29 020 000 FCFA**,
- L'allocation du PNDP pour **129 920 000 FCFA**,

## **Programmation**

A partir de la capacité de mobilisation des ressources par la Commune, un Cadre de Dépenses à Moyen Terme à été élaboré. Ce tableau est structuré ainsi qu'il suit :

Année 2013 : **1 303 500 000** Fcfa

Année 2014 : **1 665 900 000** Fcfa

Année 2015 : **810 000 000** Fcfa

### **2.5. Mise en place du mécanisme de suivi évaluation participatif**

Le suivi évaluation participatif se fera à plusieurs niveaux :

Au niveau local, il a été mis en place dans chaque village un Comité de Concertation (CC) chargé de la sensibilisation, de l'animation, de la collecte des ressources et du suivi des microprojets menés à leur niveau.

Au niveau communal, le Comité Communal de Suivi Evaluation (CCSE) a été mis en place. Il est composé ainsi qu'il suit :

- Un Président
- Un Secrétaire General
- Un Trésorier
- Deux Commissaires aux Comptes
- Quatre Conseillers Municipaux
- Sept Présidents de CC



### **III. PRESENTATION SOMMAIRE DE LA COMMUNE**



### **3.1. Localisation de la Commune**

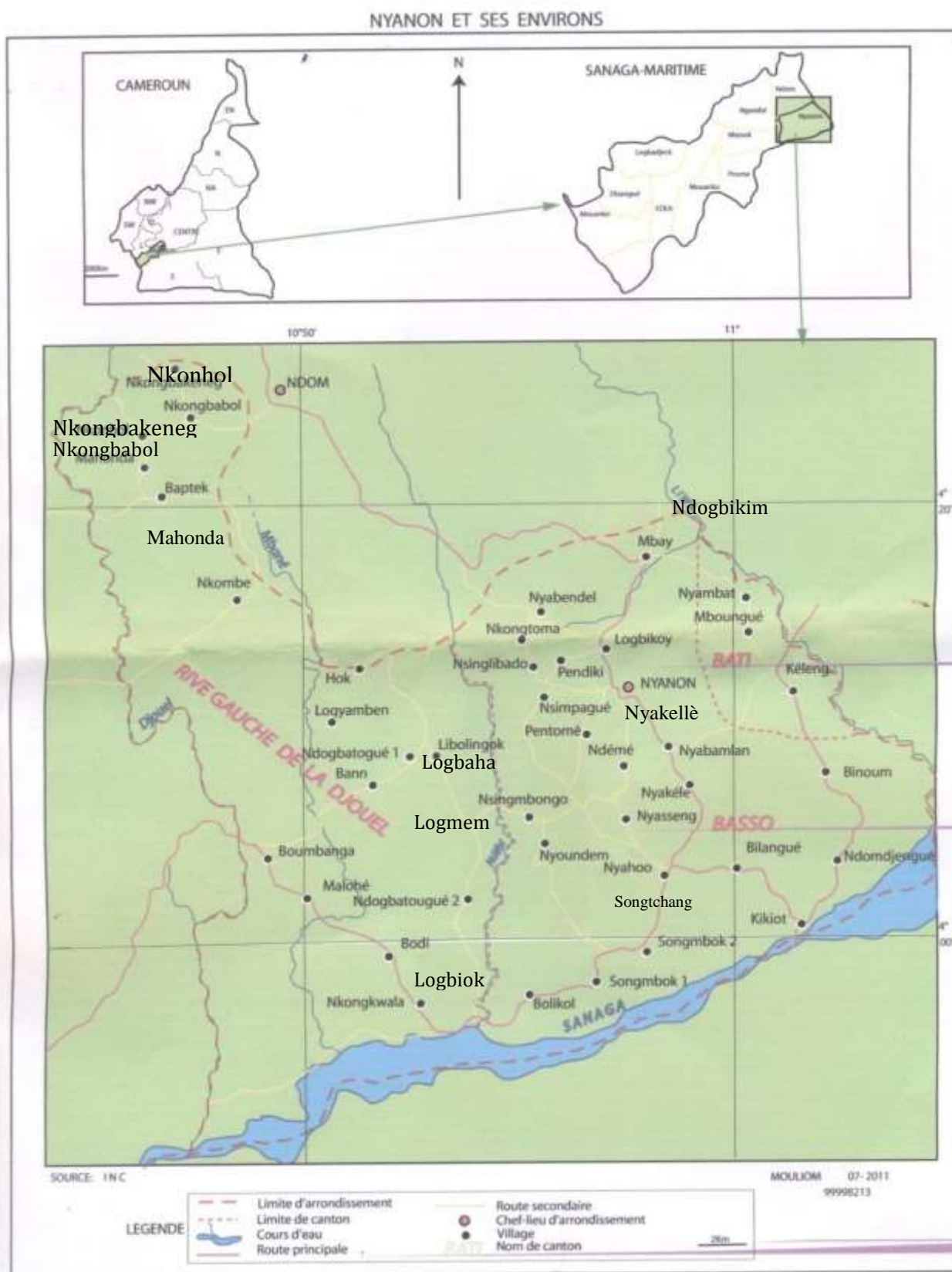
La Commune de Nyanon est l'une des neuf (09) Communes que compte le département de la Sanaga Maritime. Elle est située entre le 10<sup>ème</sup> et le 12<sup>ème</sup> degré de longitude est dans la partie nord du département de la Sanaga Maritime, région du Littoral. Elle est limitée :

- Au Nord, par l'arrondissement de Ndom dans le même département ;
- Au Sud par l'arrondissement de Bot-Makak dans département du Nyong et Kélé, dont le fleuve Sanaga constitue la limite naturelle ;
- A l'Est par l'arrondissement de Bokito dans le département du Mbam et Inoubou, dont la rivière Liwa constitue la limite naturelle ;
- A l'Ouest par les arrondissements de Massok et Ngambe dont la rivière Djouel constitue également la limite naturelle.

La ville de Nyanon est située à environ 170 Km d'Edéa, chef lieu du département de la Sanaga Maritime.

La carte ci-dessous ressort la Commune de Nyanon. Il faut signaler qu'elle a été retirée au niveau de l'Institut National de Cartographie ; ne comportant pas tous les villages de la Commune, elle a été complétée avec les éléments dont certains ont été recueillis du terrain par l'OAL et d'autres fournis par le Maire.

- **Carte 1 : carte de localisation de la Commune** par rapport au chef-lieu de département et au Cameroun,



**Source : Institut National de Cartographie**

OAL

### **3.2. Milieu biophysique**

Le climat de la Commune de Nyanon est équatorial de type guinéen caractérisé par quatre (04) saisons, à savoir :

- Une grande saison des pluies (septembre – novembre) ;
- Une grande saison sèche (décembre – février) ;
- Une petite saison de pluies (mars – mai) ;
- Une petite saison sèche (juin – août).

Les précipitations annuelles varient entre 1600 mm et 1800 mm. La température moyenne annuelle quant à elle est de 25°C.

#### **Les sols**

Les sols sont ferrallitiques de type sablo-argileux et latéritique de couleur brun-jaunâtre à brun vif.

La Commune de Nyanon est caractérisée par un relief doux à l'Est et constitué de collines et des vallées avec des rochers dans les autres parties du territoire. Les rochers les plus importants sont : NGOGLITUBA, SONG KONE, INOUT NZOGPA, KIKANE, NTOY, ONG BAKEMBE, NKOHOM. Ces rochers constituent de véritables sites touristiques.

#### **L'hydrographie**

Le fleuve Sanaga constitue le principal cours d'eau de la Commune. En plus, Nyanon est arrosée par de nombreuses rivières dont les principales sont : Djouel, Louwa, Ndebi, Dougue, Ngola, Nloume pour ne citer que celles-là.

#### **Le climat**

Nyanon a un climat de type équatorial avec quatre saisons dont deux saisons sèches et deux saisons de pluies.

#### **Le relief**

Le relief de Nyanon est varié. Dans le canton Bati ce sont les plaines alors que dans les cantons Basso'o et Rive Gauche de la Njuel, le relief est assez accidenté et comporte plusieurs collines.

#### **La flore**

La végétation de Nyanon est dense. La forêt couvre entièrement le canton de la rive gauche de la Djouel et une partie du canton Basso. La savane herbeuse couvre le canton Bati. Elle est dominée par de vastes exploitations individuelles de cacaoyères et de quelques palmeraies. Cependant, on rencontre des galeries forestières le long des cours d'eau. Le tableau 1 présente quelques espèces forestières rencontrées dans la Commune de Nyanon.

## La faune

Elle est constituée d'animaux tels que les lièvres, les chats-tigres, les porcs-épics, les hérissons, les singes, les biches, les vipères, les rats de Gambie, les varans... La pêche qui se fait principalement dans la Sanaga et la Djouel permet de capturer une gamme assez variée de poissons, des crevettes et des crabes. Le tableau 1 présente quelques animaux de la faune sauvage rencontrés dans la Commune de Nyanon et le tableau 3 quelques espèces de poissons.

**Tableau 1: Quelques espèces de la faune sauvage couramment rencontrées**

Noms communs	Noms scientifiques
Nandinie	Nadinia binotata
Civette	Vivera civetta
Lièvre	Cephalophus monticola
Porc-épic Athèrure	Atherurus africanus
Céphalophe de Peter	Cephalophus gallipygus
Sitatunga	Tragelapus spekei
Singe (cercocèbe)	Cercocebus Sp
Pangolin	Manis tricuspis
Hérisson (Aulacode)	Tryonomis swinderianus
Vipère	Bitis gabonica
Rat de Gambi	Crycetomis enunii

### 3.3. Milieu humain

#### 3.3.1. Histoire de la Commune

Nyanon vient du mot Nyinuon qui signifie famille d'oiseaux, symbole de la paix, de spiritualité, un messager entre Dieu et les hommes. Le nom Nyanon est donné à la localité en 1890 lors de la constitution des chefferies traditionnelles par un traducteur qui prononça avec un accent Bassa « Nyanon » au lieu de « Nyinuon ». L'histoire moderne de cette Commune commence en 1953 avec l'inauguration du pont de Kikot sur la Sanaga par les colons français. Ensuite en 1957 avec la création de la brigade de gendarmerie de Nyanon par l'armée française. 34 ans plus tard, Nyanon devient une unité administrative par la création du conseil municipal ; ensuite district en 1992. Ce n'est qu'en 1993 par le décret N° 23 /321 du 25 novembre que Nyanon devient une Commune rurale. Ce n'est qu'en 1996 que le premier conseil municipal est élu.

Depuis sa création, la Commune de Nyanon a été dirigée par deux exécutifs communaux selon l'ordre chronologique suivant :

Le mandat du premier exécutif allait de 1996 à 2007. Il avait à sa tête M. BANNLONG Polycarpe comme premier Maire de la Commune rurale de Nyanon ;

Le mandat du deuxième exécutif est en cours depuis 2007. Il est dirigé par Me NGIMBIS Anatole, comme deuxième Maire dans l'histoire de la Commune de Nyanon.

La Commune compte de nos jours quarante sept (47) villages qui sont les chefferies de 3<sup>ème</sup> degré et trois (03) chefferies de 2<sup>ème</sup> degré.

### **3.3.2. Démographie**

La Commune de Nyanon couvre une superficie de 598 km<sup>2</sup> pour une population totale de **21 094** habitants disséminés dans 47 villages et dans les 05 quartiers de l'espace urbain des trois cantons Bati, Basso et de la rive gauche de la Djouel.

La densité moyenne de population est de 30,5 habts/Km<sup>2</sup>, contre 37,5 habts /Km<sup>2</sup> pour l'ensemble du Cameroun.

### **3.3.3. Principales activités économiques**

Les activités économiques tournent autour de plusieurs secteurs. On peut citer entre autres :

- L'agriculture qui est dominée par la cacaoculture. Les autres spéculations se pratiquent selon un système de subsistance (Bannane, patate, macabo, manioc, etc.).
- L'élevage est très peu développé. Il existe des petits élevages traditionnels de volaille et de porcins.
- Le commerce tourne autour des produits de première nécessité manufacturés. Il se fait dans plusieurs boutiques, dans des débits de boisson et même dans les domiciles.
- Les activités informelles sont très développées : call box, braiseuses de poisson, vendeurs ambulants ... Il existe également un commerce de carburant très développé à cause de l'absence d'une station service.
- les activités de transport se déroulent dans l'informel. A l'intérieur de la ville le transport est assuré par les motos, et le transport interurbain (Communes environnantes, grands centres urbains, ...) par quelques voitures en mauvais état.
- les services intègrent :
  - Un (01) établissement de microfinance
  - Deux (02) auberges
  - Quelques établissements de bureautique

### 3.4. Principales infrastructures par secteur

Tableau 2 : Principales infrastructures par secteur

#### Eau et Energie

Infrastructures	Localités concernés	Types d'activités	Ressources humaines d'encadrement	Equipement	Dynamique de gestion
<b>EAU</b>					
19 forages	Pentomè, Nsinbongo, Nyasseng, Songmbog2, Pendiki, Kelleng, Ndogbatoguè 2, NNkonghol, Bilanguè, Nyaho, Kikot, Bollikol, Malohè, Libolingok, Logbaha, Bann, Logbiok, Nsingpaguè, Nyanon	Eau et énergie		23 pompes manuelles	
26 puits	Songmbog 1 et 2, pentome 1 et 2, Nsingmbongo, Nyoundem, Nyabamlan, Nyasseng, Ndemè, Logbikoy, Nyahendel, Nsinglibado, Nsingpaguè, Mbougouè, Ndogbikim, Nyambat, Mbay, Nyanon, Ndomdjenguè, Binoum, Kelleng, Ndogbatoguè 1 et 2, Nkongkwalla, Bodi, Bollikol, Bilanguè, Kikot, Songtjang				
07 adductions d'eau 05 sources	Songmbog 1 et 2, Bollikol, Logbikoy, Nyasseng, Ndeme, Nyanon, Pendiki, Mbay, Logyamben, Bann, Bodi, Bilanguè, Nyaho, Boumbanga, Nkongkwalla,				
03 réseaux scan water	Nsingpaguè, Songmbog ,Nyakellè				
<b>Energie</b>					
01 basse tension (23 villages électrifiés)	Kelleng, Binoum, Nyanon, Ndomdjenguè, Kikot, Songmbog 1 et 2, Pentomè, Nsinbongo, Nyasseng, Nyanon, Ndemè, Logbikoy, Pendiki, Mbay, Bollikol, logyanben, Bann, Bodi, Bilanguè, Nyaho, Songtjang, Boumbanga, Nkongkwalla				

## Education de Base

Infrastructures	Localités concernés	Types d'activités	Ressources humaines d'encadrement	Equipement	Dynamique de gestion
01 Inspection d'Arrondissement	Nyanon	Gestion et contrôle de l'enseignement primaire et maternelle	01 inspecteur	Bureaux, chaises, placards	
29 écoles publiques 06 écoles maternelles publiques 1594 tables bancs 205 petites chaises 44 tablettes 118 bâtiments en dur 11 bâtiments en planches 05 bâtiments en baco 02 écoles maternelles catholiques et 01 école maternelle laïque	Songmbog 1 et 2, Nyoundem, Nsinbongo, Nyabamlan, Nyakellè, Nyasseng, Ndemè, Logbikoy, Nyahendel, Pendiki, Hock, Mbay, Binoum, Kelleng, BayaLogtomb, Massehe, Dibang, Pock Mahonda, Nyizanghe, Song Tenjom, Toue, Nkongkwalla, Baptek, Bollikol, Bilanguè, Nyaho, Songtjang, Nyambat, Nyanon	Enseignement primaire et maternel	09 enseignants fonctionnaires 53 contractuels 41 maîtres des parents	02 latrines 03 points d'eau 12 bureaux de maîtres 06 armoires	APEE

## Enseignement Secondaire

Infrastructures	Localités concernés	Types d'activités	Ressources humaines d'encadrement	Equipement	Dynamique de gestion
03 Lycées 04 CES	Nyanon, Songmbog, Nkongkwalla Kelleng, , Ndemè, Bayalogntomb, Nyaho	Enseignement secondaire	29 enseignants fonctionnaires 38 contractuels	11 bâtiments en dur 10 bâtiments en	APEE

02 CETICS 01 Collège privé catholique	Nyanon, Nkongkwalla Logbikoy		06 enseignants des parents	planches 10 bâtiments en semi dur 01 bâtiment en baco 1041 tables bancs 06 toilettes 53 salles de classes	
---	---------------------------------	--	----------------------------	--	--

### MINATD

Infrastructures	Localités concernés	Types d'activités	Ressources humaines d'encadrement	Equipement	Dynamique de gestion
Sous-préfecture Gendarmeries  Cantons  Chefferies traditionnelles  centres spéciaux d'état civil	Nyanon Nyanon, Songmbog  Basso'o, Batti, Rive Gauche de la Djouel  Tous les villages de la Commune  Nyaho, Nyakelle, Songmbog, Nyundem, Nkongkwalla, Kelleng, Nyanon, Ndeme, Toue, NNkonghol.	-Commandement -Maintien de l'ordre et de sécurité  -Commandement traditionnel  -Commandement traditionnel  -Etablissement des actes d'état civil	01 sous-préfet 01 CB, 01 Chef de Poste  03 Chefs de canton  47 Chefs de village  10 officiers d'état civil et 10 secrétaires	Bâtiments abritant les brigades      Cachets et registres	Inexistant



### Agriculture

Infrastructures	Localités concernés	Types d'activités	Ressources humaines d'encadrement	Equipement	Dynamique de gestion
1 Délégation d'Arrondissement 4 Postes Agricoles  1 Centre de Formation Rurale 1 CEAC	Nyanon  Nyaho, Kelleng, Songmbog, NNkongkwalla Songmbog  Songmbog Nyanon	Encadrement des populations dans le secteur agropastoral	1 Délégué d'Agriculture 4 CPA dont 3 vacants	0	GICs, UGICs, Fédération

### Commerce

Infrastructures	Localités concernés	Types d'activités	Ressources humaines d'encadrement	Equipement	Dynamique de gestion
Hangars de marché Magasin de stockage du cacao	Toue, Nkongkwalla, Nyaho, Nyanon, Kelleng, Ndeme, Logbikoy, Pendiki, Massehe, Songmbog, Bodi	Commerce Commercialisation du cacao	Commune GIC/APAL	hangars	GIC/APAL

### Emploi et Formation Professionnelle

Infrastructures	Localités concernés	Types d'activités	Ressources humaines d'encadrement	Equipement	Dynamique de gestion
01 SAR/SM	Nyaho,	Formation professionnelle	01	03 salles de classes 01 atelier inachevé	0

### Jeunesse et Education Civique

Infrastructures	Localités concernés	Types d'activités	Ressources humaines d'encadrement	Equipement	Dynamique de gestion
Centre d'alphabétisation	Ndogbatoguè 1 et 2, Songmbog	animation	04 moniteurs	0	0

### Industrie, Mine et Développement Technologique

Infrastructures	Localités concernés	Types d'activités	Ressources humaines d'encadrement	Equipement	Dynamique de gestion
Carrières de sable	Nyanon, Nkongkwalla, Bann, Kikot, Nsingmbongo	Exploitation artisanale	Commune	0	0
Aucun dossier à la DD/Sanaga Maritime/SM (extraction du sable à but domestique)					

### Petites et Moyennes Entreprises, Economie Sociale et de l'Artisanat

Infrastructures	Localités concernés	Types d'activités	Ressources humaines d'encadrement	Equipement	Dynamique de gestion
Corps de métiers (Boutiques, Motos, auberges, coordonneries, menuiseries, ateliers de couture, cafétariats, agriculteurs)	Nyanon, Kikot, Nyaho, Nkongkwalla, Bann, Bodi, Songmbog, Logbikoy, Kelleng, Pendiki	AGR	Commune	bâtiments	0

### Postes et Télécommunication

Infrastructures	Localités concernés	Types d'activités	Ressources humaines d'encadrement	Equipement	Dynamique de gestion
2 Télécentres polyvalents	Nyanon, Songmbog	Poste et communications	0	02 bâtiments	0

### Santé

Infrastructures	Localités concernés	Types d'activités	Ressources humaines d'encadrement	Equipement	Dynamique de gestion
01 CMA 10 CSI 03 centres de santé confetionnels	Nyanon Songmbog 2, Nsingbongo, Ndogbatoguè 2, Kelleng, Nyaho, Nkongkwalla, Bodi, Mahonda, Logbikoy	Santé	02 IDE 05 infirmiers brevetés 02 aides soignants 02 comis	20 bâtiments, 06 laboratoires 02 06 pharmacies 61 lits	COSA

### Sport et Education Physique

Infrastructures	Localités concernés	Types d'activités	Ressources humaines d'encadrement	Equipement	Dynamique de gestion
Stades de football	Kelleng, Binoum, Bilanguè, Nyaho, Nyanon, Bollikol, Logbikoy, Songmbog, Nkongkwalla	Sport et éducation physique	Population Commune	0	0

### Tourisme

Infrastructures	Localités concernés	Types d'activités	Ressources humaines d'encadrement	Equipement	Dynamique de gestion
Auberges/structures d'hébergement Fleuve Sanaga Ngog lituba	Nyanon, Nyaho Kikot, Songmbog, Nkongkwalla, Bollikol Nyambat	Tourisme / structures d'hébergement, pèlerinage	Commune	0	0


## Travaux Publics

Infrastructures	Localités concernés	Types d'activités	Ressources humaines d'encadrement	Equipement	Dynamique de gestion
Routes latérisables Ponts Buses Barrières de pluies	Songmbog, Bollikol, Nsinbongo, Pendiki, Nyakelle, Nyasseng, Ndemè, Logbikoy, Nyahendel, Kombè 1, Mbouguè, Ndogbikim, Nyambat, Mbay, Nyanon Ndomdjenguè, Binoum, Kelleng,	Routières			Comité des routes

### 3.5. Principales potentialités et ressources de la Commune

Tableau 3 : Principales potentialités et ressources de la Commune

<b>SECTEURS</b>	<b>POTENTIALITES</b>	<b>RESSOURCES</b>
MINIMIDT	Carrières de sables et de pierres	Sable et Pierres
MINFOF	Présence d'espèces fourragères, forestières, fauniques et des PFNL	Savane et Forêt
MINEPDED	D'énormes quantités d'eau	Fleuve sanaga, la Djouel
TOURISME	Sites touristiques	Ngog Lituba
AGRICULTURE	Fertilité du sol, populations laborieuses	Vastes étendues des terres
ELEVAGE	Présence d'espèces fourragères	Savane



**IV. SYNTHÈSE DES RESULTATS DU DIAGNOSTIC**

#### 4.1. Synthèse du DIC

La Commune de Nyanon comporte beaucoup de points forts mais aussi de faibles. Le diagnostic mené au niveau de la commune de Nyanon révèle beaucoup de faiblesses mais aussi des points forts en ce qui concerne son fonctionnement notamment dans les domaines des ressources humaines, financières, patrimoniales et relationnelles.

##### 4.1.1. Gestion des ressources humaines

**Tableau 4: Forces et faiblesses de l'institution communale**

Domaines de gestion	Forces	Faiblesses
Ressources humaines Personnel	Existence d'un profil de carrière Efficacité du personnel Avancement du personnel Affiliation du personnel à la CNPS	Insuffisance du personnel Personnel non qualifié Manque du matériel informatique et bureautique Absence d'un plan de travail Absence de critères d'évaluation Inexistence d'une répartition formelle des tâches absence des réunions de concertation non prise en compte de l'aspect genre absence de recyclage du personnel

##### 4.1.2. Gestion des ressources financières

###### Forces et faiblesses

Domaines de gestion	Forces	Faiblesses
Ressources financières	Présence d'un service fiscal Présence d'un service comptable Existence d'un grand nombre de contribuable	Non actualisation du fichier des contribuables Faible niveau des recettes Faiblesse de recouvrement

##### 4.1.3. Gestion des ressources patrimoniales

###### Forces et faiblesses

Domaines de gestion	Forces	Faiblesses
Patrimoine	Existence de marchés et boutiques Existence d'un camion benne et d'une moto Disponibilité des terres Construction hôtel de ville entamée	Camion benne et motos sous côle Absence du matériel de locomotion (pick-up) Hôtel de ville inachevé Hangars et place des fêtes en mauvais état Absence d'un patrimoine foncier

#### 4.1.4. Gestion des relations

##### Forces et faiblesses

Domaines de gestion	Forces	Faiblesses
Relations	Existence de relations formalisées avec le FEICOM et le PNDP	Insuffisance de plaidoyer pour la recherche de financement Enclavement Absence des AGR

#### 4.1.5 - Axes de renforcement de la Commune

Au regard des contraintes et des opportunités sus évoquées, le développement de la Commune de Nyanon passera par le développement des axes stratégiques ci-après :

##### Axe 1 : Ressources humaines

- Le recrutement d'un personnel qualifié (Service de la Coopération et de la Communication, Service d'Hygiène et de Salubrité, Service Economique et Financier, Service d'Aménagement et de Développement Urbain);
- L'élaboration et la mise en œuvre d'un plan de renforcement des capacités des personnels de l'administration communale à savoir la formation à l'utilisation de l'outil informatique bureautique de tout le personnel, la formation en comptabilité générale et comptabilité communale de 02 personnes (Comptable Matières et Receveur Municipale);
- La définition et l'instauration des primes d'encouragement du personnel
- L'élaboration d'une grille de performance du personnel pour améliorer leur évaluation
- Elaboration et mise en œuvre d'un cahier de charge et d'une répartition des tâches du personnel pour une viabilité organisationnelle efficace
- Implication plus accrue des adjoints au maire dans la gestion de la Commune
- Formation des conseillers municipaux sur le fonctionnement d'une Mairie et leur rôle, et aussi leur imprégnation sur les nouveaux textes de la décentralisation au Cameroun.

##### Axe 2 : Au niveau des ressources financières

- La mise à jour du fichier des contribuables
- La mise en œuvre des stratégies de recouvrement des impôts et taxes

##### Axe 3 : Au niveau du patrimoine

- L'achèvement de la construction de l'hôtel de ville,
- La construction d'un logement ou des cases de passage des hôtes,
- Un office du tourisme,
- L'aménagement de 05 hangars de marchés (Ndemé, Logbikoy, Kelleng, Nkongkwalla, Songmbog);



- L'obtention d'une propriété foncière, l'élaboration d'un plan d'urbanisation et l'aménagement de l'espace urbain ;
- L'acquisition du matériel informatique (05 ordinateurs et 02 imprimantes),
- L'acquisition du mobilier et équipements dans les bureaux en construction
- La réparation du petit matériel ;
- L'acquisition d'un matériel roulant tout terrain (01 pick-up 4 x 4),
- La mise en service du camion benne et de la moto en panne.

#### **Axe 4 : Au niveau relationnel**

- Implication de toutes les forces vives et l'élite dans le processus de développement de la Commune ;
- Création soutenue des AGR (Activités génératrices de revenus)
- Le renforcement des axes de lobbying dans la recherche des partenaires financiers pour la valorisation du potentiel touristique de la Commune avec l'appui du Ministère du Tourisme
- Amélioration des rapports conseillers –populations au niveau de la communication avec le Responsable du Service de la Coopération et de la Communication

## 4.2. Principaux problèmes et besoins identifiés et consolidés par secteur

**Tableau 5 : Problèmes, principales causes, principaux effets, besoins identifiés**

Ce tableau ressort les problèmes identifiés lors du diagnostic.

N°	Secteurs	Problèmes	Causes	Effets	Besoins identifiés
1	<b>Travaux Publics</b>	Enclavement de la Commune	<ul style="list-style-type: none"> <li>Mauvais état des routes</li> <li>Mauvais état des ponts et des buses</li> <li>Entretien irrégulier du réseau routier</li> </ul>	<ul style="list-style-type: none"> <li>Impraticabilité des routes en saison de pluies</li> <li>Coûts de transport élevés</li> <li>Ecoulement difficile des produits</li> <li>Accès difficile aux soins</li> <li>Accidents</li> </ul>	<ul style="list-style-type: none"> <li>Réfection 09 ponts et des buses</li> <li>Créer et réhabiliter 06 routes rurales et pistes de collecte</li> <li>Créer et équiper 04 comités d'entretien des routes</li> <li>Entretien de la route</li> </ul>
2	<b>Eau et Energie</b>	Difficulté d'accès à l'eau potable	<ul style="list-style-type: none"> <li>Enclavement</li> <li>Points d'eau en panne</li> <li>Absence de points d'eau potable dans certains villages</li> <li>Inexistence de comités de gestion</li> </ul>	<ul style="list-style-type: none"> <li>Prolifération des maladies hydriques</li> <li>Dépenses supplémentaires</li> </ul>	<ul style="list-style-type: none"> <li>Construire 31 forages</li> <li>Réhabiliter 06 points d'eau en panne</li> <li>Réhabiliter les réseaux scan water et château d'eau</li> <li>Mettre en place 47 comités de gestion des points d'eau</li> </ul>
		Difficulté d'accès à l'énergie électrique	<ul style="list-style-type: none"> <li>Faible puissance des générateurs locaux</li> <li>Faible couverture du réseau électrique</li> <li>Moyens financiers réduits</li> <li>Réseaux locaux non fonctionnels</li> <li>enclavement</li> </ul>	<ul style="list-style-type: none"> <li>Coûts d'énergie élevés</li> <li>Difficulté d'utilisation des appareils électriques</li> <li>Faible développement des AGR et des PME</li> </ul>	<ul style="list-style-type: none"> <li>Etendre le réseau électrique sur 15 itinéraires</li> <li>Installer 01 transformateur force</li> <li>Mettre l'éclairage publique dans 04 villages</li> </ul>
3	<b>Santé</b>	Difficulté d'accès aux soins de santé de qualité	<ul style="list-style-type: none"> <li>Insuffisance de personnel</li> <li>Insuffisance d'équipement</li> <li>Insuffisance de formations sanitaires</li> <li>Enclavement</li> </ul>	<ul style="list-style-type: none"> <li>Coûts de santé élevés</li> <li>Automédication</li> <li>Taux de morbidité et de mortalité élevés</li> <li>Baisse du rendement</li> </ul>	<ul style="list-style-type: none"> <li>Equiper 10 centres de santé en points d'eau</li> <li>Construire les latrines dans 08 CSI</li> <li>Construire et équiper le CMA de Nyanon</li> <li>Achever les constructions de 02 CSI</li> <li>Affecter le personnel dans les 08 CSI de Nyanon</li> <li>Aménager une fosse de destruction de déchets dans chaque CSI et CMA</li> </ul>

<b>4</b>	<b>Education de base</b>	Difficulté d'accès à l'éducation de base de qualité	<ul style="list-style-type: none"> <li>• Insuffisance qualitative et quantitative des infrastructures</li> <li>• Insuffisance d'enseignants qualifiés</li> <li>• Insuffisance d'équipements Absentéisme des enseignants</li> <li>• Enclavement</li> </ul>	<ul style="list-style-type: none"> <li>• Désertion scolaire</li> <li>• Délinquance juvénile</li> <li>• Sous-scolarisation</li> <li>• Analphabétisme</li> </ul>	<ul style="list-style-type: none"> <li>• Construire les salles de classe dans 04 écoles</li> <li>• Construire et équiper 04 écoles maternelles</li> <li>• Construire les latrines dans les 29 écoles</li> <li>• Construire les points d'eau dans les 29 écoles primaires</li> <li>• Brancher les 29 écoles au réseau électrique</li> </ul>
<b>5</b>	<b>Agriculture</b>	Difficulté de modernisation de l'agriculture	<ul style="list-style-type: none"> <li>• Insuffisance d'encadrement des producteurs</li> <li>• Outils de production archaïque</li> <li>• Utilisation d'intrants de qualité douteuse</li> <li>• Non maîtrise des techniques de lutte phytosanitaire</li> </ul>	<ul style="list-style-type: none"> <li>• Faibles rentabilités</li> <li>• Faibles revenus</li> <li>• Découragement des producteurs</li> <li>•</li> </ul>	<ul style="list-style-type: none"> <li>• Créer 02 Postes Agricoles</li> <li>• Construire 02 usines de transformations</li> <li>• Accorder des subventions aux producteurs</li> <li>• Créer une structure de vente du matériel agricole, engrais et pesticides</li> </ul>
<b>6</b>	<b>Élevage</b>	Difficultés d'accès à l'élevage moderne	<ul style="list-style-type: none"> <li>• Manque d'encadrement</li> <li>• Techniques traditionnelles (élevage en divagation...)</li> <li>• Insécurité</li> </ul>	<ul style="list-style-type: none"> <li>• Faibles revenus</li> <li>• Insuffisance des protéines animales</li> <li>• Braconnage</li> <li>•</li> </ul>	<ul style="list-style-type: none"> <li>• Accorder des subventions aux éleveurs</li> <li>• Construire 02 centres zootecniques dans la Commune</li> </ul>
<b>7</b>	<b>Commerce</b>	Difficulté de commercialiser localement	<ul style="list-style-type: none"> <li>• Absence des infrastructures commerciales</li> <li>• Eloignement des marchés</li> <li>• Enclavement des villages</li> <li>• Absence d'information sur les marchés</li> </ul>	<ul style="list-style-type: none"> <li>• cherté des produits de première nécessité</li> <li>• Faible valorisation de la production locale</li> <li>• Découragement</li> </ul>	<ul style="list-style-type: none"> <li>• Réhabiliter et construire 05 les marchés périodiques</li> <li>• Créer 05 comité de gestion des marchés périodiques</li> </ul>
<b>8</b>	<b>Jeunesse</b>	Faible insertion économique des jeunes	<ul style="list-style-type: none"> <li>• Formations et profils inadaptés</li> <li>• Méconnaissance des mécanismes et programmes d'insertion professionnelle des jeunes</li> <li>• Faible culture de l'entrepreneuriat</li> <li>• Absence e structures d'encadrement</li> </ul>	<ul style="list-style-type: none"> <li>• Exode rural</li> <li>• Délinquance</li> <li>• Prostitution</li> <li>• Insécurité</li> <li>• Chômage</li> </ul>	<ul style="list-style-type: none"> <li>• Construire et opérationnaliser 04 Centres Multifonctionnels de Promotion des jeunes (CMPJ) à Nyanon, Kelleng, Songmbog et Nkongkwalla</li> </ul>
<b>9</b>	<b>Transport</b>	Difficulté de circulation des personnes et des biens	<ul style="list-style-type: none"> <li>• Insuffisance des moyens de transport</li> <li>• Mauvais état des véhicules</li> <li>• Surcharge</li> <li>• Relief accidenté dans la plupart des villages</li> <li>• Absence de gares routières et de syndicats des transporteurs</li> <li>• Enclavement</li> </ul>	<ul style="list-style-type: none"> <li>• Risques d'accident</li> <li>• Coût élevé du transport</li> <li>• Cherté des produits de première nécessité dans les villages</li> <li>• Découragement à mener des activités économiques</li> </ul>	<ul style="list-style-type: none"> <li>• créer 05 gares routières</li> <li>• organiser et structurer les mototaximen</li> </ul>
<b>10</b>	<b>Tourisme</b>	Difficulté de promotion des activités touristiques	<ul style="list-style-type: none"> <li>• Non valorisation des sites touristique de la Commune</li> <li>• Enclavement de la Commune</li> </ul>	<ul style="list-style-type: none"> <li>• Faible développement du secteur touristique</li> <li>• Désintéressement des</li> </ul>	<ul style="list-style-type: none"> <li>• Créer un office communal de tourisme</li> <li>• Aménager, assainir et embellir</li> </ul>

				populations	02 sites touristiques • Construire et aménager 04 établissements d'hébergement
11	<b>Promotion de la Femme et de la Famille</b>	Faible promotion de la femme au processus de développement	<ul style="list-style-type: none"> <li>• Poids des US et Coutumes</li> <li>• Faible niveau scolaire des femmes</li> <li>• Exclusion des femmes dans certaines activités économiques</li> <li>• Marginalisation de la femme</li> </ul>	<ul style="list-style-type: none"> <li>• Faibles pouvoir d'achat femmes</li> <li>• Difficultés d'accès à la propriété foncière</li> <li>• Fragilisation des familles</li> <li>• Taux élevé des unions libres</li> </ul>	<ul style="list-style-type: none"> <li>• Créer et construire 03 Centres de Promotion de la Femme et de la Famille</li> </ul>
12	<b>Enseignements secondaires</b>	Difficulté d'accès aux enseignements secondaires de qualité	<ul style="list-style-type: none"> <li>• Insuffisance qualitative et quantitative des infrastructures</li> <li>• Insuffisance d'enseignants qualifiés</li> <li>• Absentéisme des enseignants</li> </ul>	<ul style="list-style-type: none"> <li>• Délinquance juvénile</li> <li>• Sous-scolarisation</li> <li>• Analphabétisme</li> <li>• Difficulté d'insertion socioprofessionnelle des jeunes</li> <li>• Exode rural</li> <li>• Prostitution</li> <li>• Désertion scolaire</li> </ul>	<ul style="list-style-type: none"> <li>• Construire les salles de classe dans 04 établissements et les équiper en tables bancs</li> <li>• Equiper les 08 établissements en forages</li> <li>• Construire les latrines dans les 08 établissements d'enseignement secondaire</li> <li>• Etendre le réseau électrique dans 04 établissements</li> </ul>
13	<b>Affaires sociales</b>	Faible encadrement des populations vulnérables	<ul style="list-style-type: none"> <li>• Absence de structures et d'encadrement social</li> <li>• Enclavement</li> </ul>	<ul style="list-style-type: none"> <li>• Stigmatisation des couches vulnérables</li> <li>• Mendicité des populations vulnérables</li> </ul>	<ul style="list-style-type: none"> <li>• Construire un centre social</li> <li>• Apporter des appuis aux nécessiteux</li> </ul>
14	<b>Emploi et Formation professionnelle</b>	Difficulté d'accès à l'emploi et à une formation professionnelle	<ul style="list-style-type: none"> <li>• Faible développement de l'esprit d'entrepreneuriat</li> <li>• Insuffisance de structures et programmes de formation professionnelle</li> <li>• Absence de programme d'insertion professionnelle</li> <li>• Enclavement de la localité</li> </ul>	<ul style="list-style-type: none"> <li>• Exode rural</li> <li>• Délinquance</li> <li>• Chômage des jeunes</li> </ul>	<ul style="list-style-type: none"> <li>• Equiper la SAR/SM de Nyaho</li> <li>• Créer 01 centre de formation professionnelle</li> </ul>
15	<b>Arts et Culture</b>	Difficulté de mener les activités socioculturelles	<ul style="list-style-type: none"> <li>• Affaiblissement du pouvoir traditionnel</li> <li>• Adhésion aux modèles véhiculés par des médias</li> <li>• Mauvaise organisation</li> </ul>	<ul style="list-style-type: none"> <li>• Perte d'identité culturelle</li> <li>• Disparition des animations folkloriques et rites coutumiers</li> <li>• Non respect des interdits coutumiers</li> </ul>	<ul style="list-style-type: none"> <li>• Construire 02 des cases communautaires à Songmbog et Kelleng</li> <li>• Organiser des rencontres culturelles périodiques à Nyanon</li> </ul>
16	<b>Développement Urbain et Habitat</b>	Difficultés d'accès à l'urbannisation et à l'habitat de qualité	<ul style="list-style-type: none"> <li>• Inexistence de plan d'urbannisation</li> <li>• Faible rentabilité des activités économiques</li> <li>• Enclavement</li> </ul>	<ul style="list-style-type: none"> <li>• Habitat anarchique de la ville de Nyanon</li> <li>• Insalubrité</li> <li>• Risques de maladies</li> </ul>	<ul style="list-style-type: none"> <li>• Faire un plan sommaire d'urbannisme</li> <li>• Faire un plan d'assainissement urbain</li> </ul>

<b>17</b>	<b>Postes et télécommunication</b>	Difficultés d'accès à l'information	<ul style="list-style-type: none"> <li>• Faible couverture en réseaux téléphoniques</li> <li>• Instabilité des réseaux téléphoniques (mauvais rayonnement) dans les rares villages connectés</li> <li>• Insuffisance des télécentres</li> </ul>	<ul style="list-style-type: none"> <li>• Sous- information</li> </ul>	<ul style="list-style-type: none"> <li>• Installer et équiper les télé centres 04</li> <li>• Installer 03 antennes relais MTN, Orange, Camtel</li> </ul>
<b>18</b>	<b>Environnement et protection de la nature</b>	<b>Dégradation de l'environnement</b>	<ul style="list-style-type: none"> <li>• Insalubrité</li> <li>• Mauvaise gestion des ordures et déchets des centres hospitaliers</li> <li>• Mauvaises pratiques de pêche (substances chimiques)</li> <li>• Inexistence des infrastructures d'assainissement dans certains lieux publics (marchés, écoles..)</li> <li>• Pratiques agricoles inappropriées</li> <li>• Diminution du couvert forestier</li> </ul>	<ul style="list-style-type: none"> <li>• Rareté des poissons</li> <li>• Maladies hydriques</li> <li>• Pollution des cours d'eau et des sols</li> <li>• Erosion</li> <li>• Changements climatiques</li> <li>• Perte de la population faunique et floristique</li> </ul>	<ul style="list-style-type: none"> <li>• Créer 05 espaces verts</li> <li>• Créer 01 forêt communautaire</li> <li>• Créer 01 forêt et communale</li> <li>• Créer 01 fosse de destruction des déchets</li> </ul>
<b>19</b>	<b>Administration territoriale, décentralisation et maintien de l'ordre</b>	Difficulté d'accès aux services publics et administratifs	<ul style="list-style-type: none"> <li>• Eloignement des services administratifs</li> <li>• Insuffisance du personnel</li> <li>• Enclavement</li> <li>• Insuffisance des services du maintien de l'ordre dans la Commune</li> </ul>	<ul style="list-style-type: none"> <li>• Dépenses supplémentaires</li> <li>• Difficulté d'établissement des pièces d'état-civil et d'identification</li> <li>• Insécurité des populations</li> </ul>	<ul style="list-style-type: none"> <li>• Construire la Sous-préfecture</li> <li>• Construire la gendarmerie Touè</li> <li>• Création et construire 01 postes de gendarmerie à Kelleng</li> <li>• Renforcer l'effectif du personnel à la sous-préfecture et aux brigades</li> </ul>
<b>20</b>	<b>Petites et moyennes entreprises, économie sociale et artisanat</b>	Difficulté de développement des PME	<ul style="list-style-type: none"> <li>• Circuits d'approvisionnement peu fiables et irréguliers</li> <li>• Mauvaise organisation des corps de métiers</li> <li>• Insuffisance des structures de financement</li> <li>• Absence d'encadrement des différents corps de métier</li> <li>• Enclavement</li> <li>• Absence de sites dédiés à l'activité des différents corps de métiers communaux</li> </ul>	<ul style="list-style-type: none"> <li>• Faible rentabilité des PME locales</li> <li>• Faible exploitation des ressources locales</li> <li>• Occupation anarchique des espaces urbains par les membres des différents corps de métiers</li> <li>• Faible organisation des corps de métiers</li> </ul>	<ul style="list-style-type: none"> <li>• Sensibiliser et former les artisans</li> <li>• Créer et aménager des sites pour les différents corps de métier</li> <li>• Créer des syndicats des différents corps de métier</li> </ul>
<b>21</b>	<b>Sport et éducation physique</b>	Difficultés de développement des activités physiques et sportives	<ul style="list-style-type: none"> <li>• Insuffisance d'infrastructures sportives</li> <li>• Mauvaise qualité des infrastructures existantes</li> <li>• Mauvaise organisation des championnats</li> <li>• Absence de mécènes</li> </ul>	<ul style="list-style-type: none"> <li>• Vieillesse précoce des populations</li> <li>• Absence des stars de haut niveau</li> <li>• Insuffisance des associations sportives et des championnats</li> </ul>	<ul style="list-style-type: none"> <li>• Créer et/ou aménager 03 aires de jeu dans la Commune</li> <li>• Créer des associations sportives</li> <li>• Organiser des championnats</li> </ul>
<b>22</b>	<b>Travail et sécurité sociale</b>	Difficulté d'accès à la sécurité sociale	<ul style="list-style-type: none"> <li>• Prolifération des emplois informels</li> <li>• Absence de structures de sécurité sociale</li> <li>• Ignorance des lois du travail</li> </ul>	<ul style="list-style-type: none"> <li>• Non couverture sociale des travailleurs</li> <li>• Licenciement abusif des travailleurs</li> </ul>	<ul style="list-style-type: none"> <li>• Vulgariser la législation et la réglementation en matière de travail</li> <li>• Identifier les types d'emploi</li> <li>• Construire un service local</li> </ul>

<b>23</b>	<b>Recherche scientifique et innovation</b>	Difficulté d'accès aux innovations scientifiques et techniques	<ul style="list-style-type: none"> <li>• Absence d'un programme de vulgarisation</li> <li>• Absence d'unités expérimentales (fermes écoles)</li> </ul>	<ul style="list-style-type: none"> <li>• Faible revenu des populations locales</li> <li>• Utilisation des semences de mauvaise qualité</li> </ul>	<ul style="list-style-type: none"> <li>• Mettre en place un programme communal de vulgarisation des innovations</li> <li>• Créer des unités expérimentales, sorte de fermes écoles</li> </ul>
<b>24</b>	<b>Forêt et faune</b>	Exploitation anarchique et illicite du bois et des PFNL	<ul style="list-style-type: none"> <li>• Faible dispositif local de contrôle et de régulation</li> <li>• Manque de synergie d'action entre les différentes parties prenantes</li> <li>• Faible sensibilisation par les services des Eaux et Forêts</li> <li>• Faible dispositif local de contrôle et de régulation</li> <li>• Manque de synergie d'action entre les différentes parties prenantes</li> <li>• Faible sensibilisation par les services des Eaux et Forêts</li> <li>• Demande en PFNL permanente</li> </ul>	<ul style="list-style-type: none"> <li>• Rareté ou disparition de certaines espèces animales et végétales</li> <li>• Non valorisation des PFNL</li> <li>• Déforestation et changements climatiques</li> <li>• Perturbation du calendrier agricole</li> <li>• Avancée du desert</li> </ul>	<ul style="list-style-type: none"> <li>• Construire 02 postes forestiers</li> <li>• Plantation des espèces forestières</li> <li>• Organisation des campagnes de sensibilisation</li> </ul>
<b>25</b>	<b>Communication</b>	Difficulté d'accès à la communication moderne	<ul style="list-style-type: none"> <li>• Instabilité des réseaux de radio et télévision dans les villages (mauvais rayonnement)</li> <li>• Absence des signaux des chaînes de télévision et de radio nationales</li> <li>• Enclavement de la Commune</li> </ul>	<ul style="list-style-type: none"> <li>• Faible accès aux innovations scientifiques pertinentes</li> <li>• Sous-information</li> </ul>	<ul style="list-style-type: none"> <li>• Construire une radio communale</li> <li>• Construire 03 radios communautaires</li> <li>• Installer 03 antennes relais MTN, CAMTEL, Orange à Nyambat, Ndogbatoguè et Mahonda</li> </ul>
<b>26</b>	<b>Mines et développement technologique</b>	Difficultés d'exploitation du potentiel local de mines	<ul style="list-style-type: none"> <li>• Enclavement des sites</li> <li>• Manque de matériel d'extraction</li> <li>• Inorganisation des parties prenantes</li> </ul>	<ul style="list-style-type: none"> <li>• Faibles recettes de la Commune issues du secteur</li> <li>• Faible développement des groupes d'activités</li> <li>• Faibles revenus</li> </ul>	<ul style="list-style-type: none"> <li>• Aménager 06 carrières de sable et de pierres</li> <li>• Créer 06 comités de gestion</li> </ul>
<b>27</b>	<b>Domaines et affaires foncières</b>	<ul style="list-style-type: none"> <li>• Difficultés d'accès au domaine national et foncier</li> </ul>	<ul style="list-style-type: none"> <li>• Ignorance de la loi foncière et domaniale</li> <li>• Difficulté d'accès à la propriété foncière</li> </ul>	<ul style="list-style-type: none"> <li>• Litiges fonciers</li> <li>• Occupation anarchique des espaces</li> </ul>	<ul style="list-style-type: none"> <li>• Délimiter le périmètre urbain et rural</li> <li>• Sensibiliser et informer les demandeurs des titres fonciers</li> <li>• Faire des lotissements</li> <li>• Elaboration d'un plan cadastral</li> </ul>
<b>28</b>	<b>Enseignement Supérieur</b>	Faible encadrement des jeunes bacheliers	<ul style="list-style-type: none"> <li>• Absence des minis cités</li> <li>• Faibles revenus des parents</li> </ul>	<ul style="list-style-type: none"> <li>• ABandon des études</li> <li>• Faible effectif des diplômés</li> </ul>	<ul style="list-style-type: none"> <li>• Recensement des bacheliers</li> <li>• Construction des minis cités</li> </ul>



**v. PLANIFICATION STRATEGIQUE**

## **5.1. vision et objectifs du PCD**

### **5.1.1. Vision du PCD**

La Commune de Nyanon se propose de conduire le développement économique, social, culturel et sportif de son territoire à travers :

- L'amélioration des infrastructures routières sur l'ensemble du territoire communal,
- L'amélioration de l'accès des populations aux infrastructures sociales de base à savoir l'eau potable, l'électrification rurale, les soins de santé de qualité, l'enseignement de base et secondaire de qualité, etc.
- La protection de l'environnement,
- La promotion du développement économique du territoire (création d'une forêt communale, développement du partenariat autour de la Commune, financement des activités de production).

Dans une période de trois ans (2013 à 2015), la Commune de Nyanon se propose de disposer de :

- Une institution communale qui fonctionne bien et qui favorise la dynamique du développement local,
- Une institution communale qui dans un partenariat avec le secteur privé et les services déconcentrés de l'Etat sur le territoire et les populations œuvre pour l'amélioration des conditions de vie de ses populations,
- Un espace géographique où les ressources naturelles existantes sont mieux gérées pour bénéficier au développement de toute la collectivité dans une perspective durable,
- Un territoire dans lequel l'ensemble des acteurs participent aux actions de développement.

### **5.1.2. Objectifs du PCD**

#### **5.1.2.1. Objectif global**

Mettre à la disposition de la Commune de Nyanon un document qui pose clairement sa vision de développement dans tous les secteurs de son espace géographique.

#### **5.1.2.2. Objectifs spécifiques**

- Faire un état des lieux de la situation de développement de la Commune dans les 28 secteurs de son espace géographique et arrêter les actions à entreprendre ;
- Elaborer et valider un plan d'action stratégique et un Plan d'Investissement annuel (PIA) pour l'année 2012 ;
- Créer un cadre de concertation entre tous les acteurs de développement pour assurer une mise en œuvre concertée des actions envisagées dans le PCD ;
- Elaborer un plan de communication du PCD au sein de l'institution communale et une stratégie pour la recherche des financements pour la réalisation des actions envisagées ;



- Renforcer les capacités des acteurs locaux en vue de rendre ces derniers plus aptes à suivre, évaluer et pérenniser la mise en œuvre du processus de planification communale au terme de la mission d'accompagnement technique faite par l'OAL CIETADEL.

## 5.2. Cadre logique par secteur

Tableau 6 : Cadres logiques des différents secteurs

### 1. MINES ET DEVELOPPEMENT TECHNOLOGIQUE

	<b>Logique d'intervention</b>	<b>Indicateurs Objectivement Vérifiable</b>			<b>Sources de vérification</b>	<b>Hypothèses</b>
<b>Objectif global</b>	Faire des mines un secteur important de la Commune de Nyanon					
<b>Objectif spécifique</b>	Formuler 06 demandes de délivrance d'autorisation d'exploitation des carrières	06 demandes de délivrance d'autorisation d'exploitation des carrières formulées			Rapports auprès de la Mairie et DD/MINIMDT/SM	Implication mairie, populations locales et DD/MINIMDT/SM
	Exploiter et gérer 06 carrières de sable à Kikot, Nkongkwalla, Nyanon, Kelleng, Songmbog, Nsingmbongo	06 carrières de sable exploitées à Kikot, Nkongkwalla, Nyanon, Kelleng, Songmbog, Nsingmbongo			Rapports auprès de la Mairie et DD/MINIMDT/SM	Implication mairie, populations locales et DD/MINIMDT/SM
	Exploiter et gérer 02 carrières de pierres à Kikot et Nkongkwalla	02 carrières de pierres exploitées à Kikot et Nkongkwalla			Rapports auprès de la Mairie et DD/MINIMDT/SM	Implication mairie, populations locales et DD/MINIMDT/SM
<b>Résultats</b>	06 demandes de délivrance d'autorisation d'exploitation des carrières formulées	06 demandes de délivrance d'autorisation d'exploitation des carrières formulées			Rapports auprès de la Mairie et DD/MINIMDT/SM	Implication mairie, populations locales et DD/MINIMDT/SM
	06 carrières de sable exploitées à Kikot Nkongkwalla, Nyanon, Kelleng, Songmbog, Nsingmbongo	06 carrières de sable exploitées à Kikot, Nkongkwalla, Nyanon, Kelleng, Songmbog, Nsingmbongo			Rapports auprès de la Mairie et DD/MINIMDT/SM	Implication mairie, populations locales et DD/MINIMDT/SM
	02 carrières de pierres exploitées à Kikot et Nkongkwalla	02 carrières de pierres exploitées à Kikot et Nkongkwalla			Rapports auprès de la Mairie et DD/MINIMDT/SM	Implication mairie, populations locales et DD/MINIMDT/SM
<b>Activités</b>	<b>Libellés</b>	<b>Moyens</b>			<b>Coût</b>	<b>Conditions préalables de réalisation</b>
		<b>Humain</b>	<b>Matériel</b>	<b>Financier</b>		
	Formulation de 06 demandes de délivrance d'autorisation d'exploitation des carrières	X	X	X	600 000	Implication mairie et population
	Exploitation et gestion de 06 carrières de sable à Kikot, Nkongkwalla, Nyanon, Kelleng, Songmbog, Nsingmbongo	X	X	X	30 000 000	Implication mairie et population

	Exploitation de 02 carrières de pierres à Kikot et Nkongkwalla	X	X	X	16 000 000	Implication mairie et population
	<b>TOTAL</b>				<b>46 600 000</b>	

## 2- EAU ET ENERGIE

EAU	Logique d'intervention	Indicateurs Objectivement Vérifiable	Sources de vérification	Hypothèses
<b>Objectif global</b>	Mettre en œuvre une politique communale en matière de production et de distribution de l'eau			
<b>Objectif spécifique</b>	Construire 31 forages à : Ndogbatoguè 1, Ndogbatoguè 2, Mbougouè, Touè, Nyabamlan, Binoum, Nsinglibado, l'hôtel de ville de Nyanon, place des fêtes de Nyanon, Nyaho, Nyanon chefferie, Ndemè, Nsinsas, Ndemè mission catholique, Ndomdjenguè, Nyahendel, Logbikoy chefferie, Bollikol, Bannn, Logyamben, Mahonda, Mbay, Bapteck, Nyoundem, Nyambat, Pentomè, Boumbanga, Malohè, Kikot, Sontjang, Pendiki	31 forages construits dans les villages de la Commune	Rapports auprès des structures compétentes	Financement, prestataire, populations
	Réhabiliter l'adduction d'eau à NNkonghol	Une adduction d'eau réhabilitée à NNkonghol	Rapports auprès des structures compétentes	Financement, prestataire, populations
	Réhabiliter 02 adductions d'eau Scan water de Songmbog et Nsingpague (Nsinglibado, Nyanon, Nyakellè)	Une adduction d'eau Scan water réhabilitée à Songmbog et Nsingpague (Nsinglibado, Nyanon, Nyakellè)	Rapports auprès des structures compétentes	Financement, prestataire, populations
	Réhabiliter 06 points d'eau à : Logbikoy, Nsingmbongo, Ndemè, Mbougouè, Kelleng, Nyahendel	06 points d'eau réhabilités dans la Commune	Rapports auprès des structures compétentes	Financement, prestataire, populations
	Réhabiliter le château d'eau de Nsingpague	Le château d'eau de Nsingpague réhabilité	Rapports auprès des structures compétentes	Financement, prestataire, populations

	Créer les comités de gestion des points d'eau (47)	47 comités de gestion des points d'eau créés	Rapports auprès des structures compétentes	Financement, prestataire, populations		
<b>Résultats</b>	31 forages construits et équipés (voir objectifs spécifiques)	Forages construits et fonctionnels	Rapports auprès des structures compétentes	Implication de toutes les parties prenantes (état, mairie, jeunesse)		
	2 adductions d'eau scanwater réhabilités à Songmbog et Nyakellé	2 adductions d'eau scanwater réhabilités	Rapports photos	Financement, prestataire, populations		
	L'adduction d'eau de Nkonghol réhabilitée	L'adduction d'eau de Nkonghol réhabilitée	Rapports photos	Financement, prestataire, populations		
	Château d'eau de Nsingpaguè réhabilité	Château d'eau de Nsingpaguè réhabilité	Rapports photos	Financement, prestataire, populations		
	06 points d'eau réhabilités	06 points d'eau réhabilités	Rapports , photos	Financement, prestataire, populations		
	47 comités de gestion des points créés	47 comités de gestion des points créés	Rapports photos	Financement, prestataire, populations		
<b>Activités</b>	<b>Libellés</b>	<b>Moyens</b>			<b>Coût</b>	<b>Conditions préalables de réalisation</b>
		<b>Humain</b>	<b>Matériel</b>	<b>Financier</b>		
	<b>Construction de 31 forages</b> dans les différents villages de la Commune (voir objectifs spécifiques)	X	X	X	248 000 000	Disponibilité du financement
	<b>Réhabilitation des réseaux scan water</b> : Songmbog et Nyakellé	X	X	X	200 000 000	Disponibilité du financement et étude préalable
	Création de 47 comités de gestion et d'entretien des points d'eau	X	X	X	23 500 000	Disponibilité du financement et étude préalable
	Réhabilitation de l'adduction d'eau de NNkonghol	X	X	X	5 000 000	Disponibilité du financement et étude préalable
	Réhabilitation du château d'eau de Nsingpaguè	X	X	X	10 000 000	Disponibilité du financement et étude préalable
	Réhabilitation de 06 points d'eau	X	X	X	12 000 000	Disponibilité du financement et étude préalable
<b>TOTAL</b>	X	X	X	<b>519 000 000</b>		

<b>ENERGIE</b>	<b>Logique d'intervention</b>	<b>Indicateurs Objectivement Vérifiable</b>	<b>Sources de vérification</b>	<b>Hypothèses</b>
<b>Objectif stratégique</b>	Mettre en œuvre une politique communale en matière de production et de distribution de l'électricité	Les populations ont accès à l'électricité	Rapports auprès des structures compétentes	Implication de toutes les parties
<b>Objectifs spécifiques</b>	Installer un transformateur force à Songmbog	Transformateur installé à Songmbog	Rapports auprès des structures compétentes	implication de toutes les parties
	Etendre le réseau électrique à Nyasseng	Réseau électrique étendu à Nyasseng	Rapports auprès des structures compétentes	implication de toutes les parties
	Etendre le réseau électrique à Logbikoy	Réseau électrique étendu à Logbikoy	Rapports auprès des structures compétentes	implication de toutes les parties
	Etendre le réseau électrique à Nyambat	Réseau électrique étendu à Nyambat	Rapports auprès des structures compétentes	implication de toutes les parties
	Etendre le réseau électrique à Logyamben	Réseau électrique étendu à Logyamben	Rapports auprès des structures compétentes	implication de toutes les parties
	Etendre le réseau électrique à Pendiki	Réseau électrique étendu à Pendiki	Rapports auprès des structures compétentes	implication de toutes les parties
	Etendre le réseau électrique à Songmbog-Nyoundem-Nsingmbongo 10 km	Réseau électrique étendu à Songmbog-Nyoundem-Nsingmbongo	Rapports auprès des structures compétentes	implication de toutes les parties
	Etendre le réseau électrique à Kelleng-Mbouguè 3 km	Réseau électrique étendu à Kelleng-Mbouguè	Rapports auprès des structures compétentes	implication de toutes les parties
	Etendre le réseau électrique à Mbay-Ndogbikim 3 km	Réseau électrique étendu à Mbay-Ndogbikim	Rapports auprès des structures compétentes	implication de toutes les parties
	Etendre le réseau électrique à Ndogbatoguè 1 et 2	Réseau électrique étendu à Ndogbatoguè 1 et 2	Rapports auprès des structures compétentes	implication de toutes les parties
	Etendre le réseau électrique à Nsingpaguè-Nsinglibado sur 7 km	Réseau électrique étendu à Nsingpaguè-Nsinglibado	Rapports auprès des structures compétentes	implication de toutes les parties
	Etendre le réseau électrique à Hock	Réseau électrique étendu à Hock	Rapports auprès des structures compétentes	implication de toutes les parties
	Etendre le réseau électrique à Liboligock-Logbaha 4 km	Réseau électrique étendu à Liboligock-Logbaha	Rapports auprès des structures compétentes	implication de toutes les parties
	Etendre le réseau électrique à Bannn	Réseau électrique étendu à Bannn	Rapports auprès des structures compétentes	implication de toutes les parties
Etendre le réseau électrique sur	Réseau électrique étendu sur l'axe	Rapports auprès des	implication de toutes les	

	l'axe Nyaho-Nyabamlan-Nyanon (10 km)	Nyaho-Nyabamlan-Nyanon	structures compétentes	parties
	Etendre le réseau électrique sur l'axe Bilanguè-Kikot	Réseau électrique étendu sur l'axe Bilanguè-Kikot	Rapports auprès des structures compétentes	implication de toutes les parties
	Mettre l'éclairage public à Nyanon sur 3 Km	Lampadaires installés et fonctionnels A Nyanon	Rapports auprès des structures compétentes	implication de toutes les parties
	Mettre l'éclairage public à Nyaho sur 1,5 Km	Lampadaires installés et fonctionnels à Nyaho	Rapports auprès des structures compétentes	implication de toutes les parties
	Mettre l'éclairage public à Songmbog sur 3 Km	Lampadaires installés et fonctionnels à Songmbog	Rapports auprès des structures compétentes	implication de toutes les parties
	Mettre l'éclairage public à Kelleng sur 1,5 Km	Lampadaires installés et fonctionnels à Kelleng	Rapports auprès des structures compétentes	implication de toutes les parties
	Créer les comités d'entretien des lignes électriques	47 comités d'entretien créés	Rapports auprès des structures compétentes	implication de toutes les parties
<b>Résultats</b>	Transformateur force installé à Songmbog	Existence d'un transformateur force à Songmbog	Rapports auprès des structures compétentes, lignes électriques	Implication de toutes les parties prenantes (état, mairie, populations)
	Réseau électrique étendu dans les villages et axes ci-après : Nyasseng, Logbikoy, Pendiki, Songmbog-Nyoundem-Nsingmbongo, Logyamben, Kelleng-Mbouguè, Nyambat, Mbay-Ndogbikim, Hock, Nsinglibado, Nyaho-Nyabamlan-Nyanon, Liboligock-Logbaha, Bilanguè-Kikot, Bannn, Ndogbatoguè 1 et 2	Villages éclairés, lignes et compeurs électriques	Rapports auprès des structures compétentes	implication de toutes les parties
	les villages Nyanon, Nyaho, Songmbog, Kelleng sont éclairés sur la voie publique	Existence des lampadaires le long des axes	Rapports auprès des structures compétentes	implication de toutes les parties
	47 comités d'entretien des lignes électriques créés	Existence des comités d'entretien	Rapports auprès des structures compétentes	implication de toutes les parties

Activités	Libellés	Moyens			Coût	Conditions préalables de réalisation
		Humain	Matériel	Financier		
	Eclairage public de Nyanon sur 3 km	X	X	X	21 000 000	Disponibilité du financement et étude préalable
	Eclairage public de Nyaho sur 1,5 km	X	X	X	14 000 000	Disponibilité du financement et étude préalable
	Eclairage public de Songmbog sur 3 km	X	X	X	21 000 000	Disponibilité du financement et étude préalable
	Eclairage public de Kelleng sur 1,5 km	X	X	X	14 000 000	Disponibilité du financement et étude préalable
	Installation du transformateur force à Songmbog	X	X	X	6 000 000	Disponibilité du financement et étude préalable
	Extension du réseau électrique dans le village Nyasseng	X	X	X	10 000 000	Disponibilité du financement et étude préalable
	Extension du réseau électrique dans le village Logbikoy	X	X	X	10 000 000	Disponibilité du financement et étude préalable
	Extension du réseau électrique dans le village Nyambat	X	X	X	6 000 000	Disponibilité du financement et étude préalable
	Extension du réseau électrique dans le village Logyamben	X	X	X	15 000 000	Disponibilité du financement et étude préalable
	Extension du réseau électrique dans le village Pendiki	X	X	X	4 500 000	Disponibilité du financement et étude préalable
	Extension du réseau électrique des villages Songmbog-Nyoundem-Nsingmbongo	X	X	X	25 000 000	Disponibilité du financement et étude préalable
	Extension du réseau électrique sur l'axe Nyanon-Nyabamlan-Nyaho	X	X	X	70 000 000	Disponibilité du financement et étude préalable
	Extension du réseau électrique sur l'axe Mbay-Ndogbikim	X	X	X	10 000 000	Disponibilité du financement et étude préalable
	Extension du réseau électrique sur l'axe Bilanguè-Kikot	X	X	X	15 000 000	Disponibilité du financement et étude préalable
	Extension du réseau électrique sur l'axe Kelleng-Mbouguè	X	X	X	10 000 000	Disponibilité du financement et étude préalable

	Extension du réseau électrique dans le village Hock	X	X	X	10 000 000	Disponibilité du financement et étude préalable
	Extension du réseau électrique dans les villages Liboligock-Logbaha	X	X	X	25 000 000	Disponibilité du financement et étude préalable
	Extension du réseau électrique dans le village Bannn	X	X	X	10 000 000	Disponibilité du financement et étude préalable
	Extension du réseau électrique dans les villages Nsingpaguè-Nsinglibado	X	X	X	15 000 000	Disponibilité du financement et étude préalable
	Extension du réseau électrique dans les villages Ndogbatoguè 1 et 2	X	X	X	12 000 000	Disponibilité du financement et étude préalable
	Création de 47 comités d'entretien des lignes électriques	X	X	X	23 500 000	Disponibilité du financement et étude préalable
<b>TOTAL</b>					<b>291 500 000</b>	

### 3- EDUCATION DE BASE

	<b>Logique d'intervention</b>	<b>Indicateurs Objectivement Vérifiable</b>	<b>Sources de vérification</b>	<b>Hypothèses</b>
<b>Objectif global</b>	Préparer et mettre en œuvre une politique communale en matière d'éducation de base			
<b>Objectif spécifique</b>	Construire les forages dans les 29 écoles primaires de la Commune	29 forages construits et équipés	Rapports disponibles auprès des structures compétentes	Implication mairie, IAEB/Nyanon/populations
	Construire les forages dans les 06 écoles maternelles de la Commune	06 forages construits et équipés	Rapports disponibles auprès des structures compétentes	Implication mairie, IAEB/Nyanon/populations
	Construire les latrines dans les 06 écoles maternelles de la Commune	Chacune des 06 écoles maternelles de la Commune dispose d'une latrine	Rapports disponibles auprès des structures compétentes	Implication mairie, IAEB/Nyanon/populations
	Construire les latrines dans les 29 écoles primaires de la Commune	Chacune des 29 écoles primaires de la Commune dispose d'une latrine	Rapports disponibles auprès des structures compétentes	Implication mairie, IAEB/Nyanon/populations
	Brancher les 29 écoles primaires de la Commune au réseau électrique existant	Les 29 écoles primaires de la Commune sont branchées au réseau électrique	Rapports disponibles auprès des structures compétentes	Implication mairie, IAEB/Nyanon/populations
	Créer, construire et équiper 06 écoles maternelles à Kelleng, Nyasseng, Nyoundem, Nyakellè,	06 écoles maternelles construites à Kelleng, Nyasseng, Nyoundem, Nyakellè, Songmbog I, Pendiki	Rapports disponibles auprès des structures compétentes	Implication mairie, IAEB/Nyanon/populations



	Songmbog I, Pendiki			
	Construire 02 salles de classe à l'EP de Kelleng, Bann, Nyanon groupe 1, Logdjama	02 salles de classe à l'EP de Kelleng, Bann, Nyanon groupe 1, Logdjama	Rapports disponibles auprès des structures compétentes	Implication mairie, IAEB/Nyanon/populations
	Refectionner une salle de classe sinistrée à l'EP Songmbog 1	Une salle de classe refectionnée à l'EP de Songmbog 1	Rapports disponibles auprès des structures compétentes	Implication mairie, IAEB/Nyanon/populations
	Equiper 04 EP en tables bancs : Bodi, Nyahendel, Kelleng, Nyanon	04 EP équipées en tables bancs : Bodi, Nyahendel, Kelleng, Nyanon	Rapports disponibles auprès des structures compétentes	Implication mairie, IAEB/Nyanon/populations
	Equiper l'EP de en tables bancs	L'EP de Nyahendel équipée en tables bancs	Rapports disponibles auprès des structures compétentes	Implication mairie, IAEB/Nyanon/populations
	Equiper l'EP de en tables bancs	L'EP de Kelleng équipée en tables bancs	Rapports disponibles auprès des structures compétentes	Implication mairie, IAEB/Nyanon/populations
	Equiper l'EP de en tables bancs	L'EP de Nyanon équipée en tables bancs	Rapports disponibles auprès des structures compétentes	Implication mairie, IAEB/Nyanon/populations
	Construire les clôtures dans les 29 écoles primaires de la Commune	29 clôtures construites dans les écoles primaires	Rapports disponibles auprès des structures compétentes	Implication mairie, IAEB/Nyanon/populations
	Construire les clôtures dans les 06 écoles maternelles de la Commune	06 clôtures construites dans les écoles maternelles	Rapports disponibles auprès des structures compétentes	Implication mairie, IAEB/Nyanon/populations
	Aménager les aires de jeu dans les 29 écoles primaires de la Commune	29 aires de jeu aménagées dans les écoles primaires de la Commune	Rapports disponibles auprès des structures compétentes	Implication mairie, IAEB/Nyanon/populations
	Construire les blocs administratifs et les logements d'astreinte dans les 29 écoles primaires de la Commune	Blocs administratifs et logements d'astreinte construits dans chacune des 29 écoles primaires de la Commune	Rapports disponibles auprès des structures compétentes	Implication mairie, IAEB/Nyanon/populations
<b>Résultats</b>	29 forages construits et équipés	29 forages construits et équipés	Rapports auprès des structures compétentes	Implication de toutes les parties prenantes (état, mairie, jeunesse)
	06 forages construits et équipés	06 forages construits et équipés	Rapports disponibles auprès des structures compétentes	Implication mairie, IAEB/Nyanon/populations
	Chacune des 06 écoles maternelles de la Commune dispose d'une latrine	Chacune des 06 écoles maternelles de la Commune dispose d'une latrine	Rapports disponibles auprès des structures compétentes	Implication mairie, IAEB/Nyanon/populations
	Chacune des 29 écoles primaires de la Commune dispose d'une latrine	Chacune des 29 écoles primaires de la Commune dispose d'une latrine	Rapports disponibles auprès des structures compétentes	Implication mairie, IAEB/Nyanon/populations
	Les 29 écoles primaires de la Commune sont branchées au réseau électrique	Les 29 écoles primaires de la Commune sont branchées au réseau électrique	Rapports disponibles auprès des structures compétentes	Implication mairie, IAEB/Nyanon/populations

	06 écoles maternelles construites à Kelleng, Nyasseng, Nyoundem, Nyakellè, Songmbog I, Pendiki	0 écoles maternelles construites à Kelleng, Nyasseng, Nyoundem, Nyakellè, Songmbog I, Pendiki	Rapports disponibles auprès des structures compétentes	Implication mairie, IAEB/Nyanon/populations		
	02 salles de classe à l'EP de Kelleng, Bannn, Nyanon groupe 1, Logdjama	02 salles de classe construites à l'EP de Kelleng, Bannn, Nyanon groupe 1, Logdjama	Rapports disponibles auprès des structures compétentes	Implication mairie, IAEB/Nyanon/populations		
	Une salle de classe refectionnée à l'EP de Songmbog 1	Une salle de classe refectionnée à l'EP de Songmbog 1	Rapports disponibles auprès des structures compétentes	Implication mairie, IAEB/Nyanon/populations		
	04 EP équipées en tables bancs : Bodi, Nyahendel, Kelleng, Nyanon	04 EP équipées en tables bancs : Bodi, Nyahendel, Kelleng, Nyanon	Rapports disponibles auprès des structures compétentes	Implication mairie, IAEB/Nyanon/populations		
	L'EP de Nyahendel équipée en tables bancs	L'EP de Nyahendel équipée en tables bancs	Rapports disponibles auprès des structures compétentes	Implication mairie, IAEB/Nyanon/populations		
	L'EP de Kelleng équipée en tables bancs	L'EP de Kelleng équipée en tables bancs	Rapports disponibles auprès des structures compétentes	Implication mairie, IAEB/Nyanon/populations		
	L'EP de Nyanon équipée en tables bancs	L'EP de Nyanon équipée en tables bancs	Rapports disponibles auprès des structures compétentes	Implication mairie, IAEB/Nyanon/populations		
	29 clôtures construites dans les écoles primaires	29 clôtures construites dans les écoles primaires	Rapports disponibles auprès des structures compétentes	Implication mairie, IAEB/Nyanon/populations		
	06 clôtures construites dans les écoles maternelles	06 clôtures construites dans les écoles maternelles	Rapports disponibles auprès des structures compétentes	Implication mairie, IAEB/Nyanon/populations		
	29 aires de jeu aménagées dans les écoles primaires de la Commune	29 aires de jeu aménagées dans les écoles primaires de la Commune	Rapports disponibles auprès des structures compétentes	Implication mairie, IAEB/Nyanon/populations		
	Blocs administratifs et logements d'astreinte construits dans chacune des 29 écoles primaires de la Commune	Blocs administratifs et logements d'astreinte construits dans chacune des 29 écoles primaires de la Commune	Rapports disponibles auprès des structures compétentes	Implication mairie, IAEB/Nyanon/populations		
<b>Activités</b>		<b>Moyens</b>			<b>Coût</b>	<b>Conditions préalables de réalisation</b>
		<b>Humain</b>	<b>Matériel</b>	<b>Financier</b>		
	Construction de 29 forages dans les écoles primaires de la Commune	X	X	X	246 500 000	Financement disponible, implication de toutes les parties prenantes
	Construction de 06 forages dans les écoles maternelles de la Commune	X	X	X	51 000 000	Financement disponible, implication de toutes les parties prenantes
	Construction de 06 latrines dans les écoles maternelles de la Commune	X	X	X	21 000 000	Financement disponible, implication de toutes les

						parties prenantes
	Construction de 29 latrines dans les écoles primaires de la Commune	X	X	X	101 500 000	Financement disponible, implication de toutes les parties prenantes
	Branchement des 29 écoles primaires de la Commune au réseau électrique existant	X	X	X	130 500 000	Financement disponible, implication de toutes les parties prenantes
	Création, construction et équipement de 06 écoles maternelles à Kelleng, Nyasseng, Nyoundem, Nyakellè, Songmbog I, Pendiki	X	X	X	48 000 000	Financement disponible, implication de toutes les parties prenantes
	Construction et équipement de 02 salles de classe à l'EP de Kelleng, Bannn, Nyanon groupe 1, Logdjama	X	X	X	64 000 000	Financement disponible, implication de toutes les parties prenantes
	Refection d'une salle de classe sinistrée à l'EP Songmbog 1	X	X	X	4 800 000	Financement disponible, implication de toutes les parties prenantes
	Equipement de 04 EP en tables bancs : Bodi, Nyahendel, Kelleng, Nyanon	X	X	X	7 200 000	Financement disponible, implication de toutes les parties prenantes
	Construction de 29 clôtures dans les écoles primaires de la Commune	X	X	X	232 000 000	Financement disponible, implication de toutes les parties prenantes
	Construction de 06 clôtures dans les écoles maternelles de la Commune	X	X	X	24 000 000	Financement disponible, implication de toutes les parties prenantes
	Aménagement de 29 aires de jeu dans les écoles primaires de la Commune	X	X	X	101 500 000	Financement disponible, implication de toutes les parties prenantes
	Construction de 29 blocs administratifs et 29 logements d'astreinte dans les 29 écoles primaires de la Commune	X	X	X	478 500 000	Financement disponible, implication de toutes les parties prenantes
<b>TOTAL</b>		X	X	X	<b>1 510 500 000</b>	

#### 4- ENSEIGNEMENTS SECONDAIRES

	<b>Logique d'intervention</b>	<b>Indicateurs Objectivement Vérifiable</b>	<b>Sources de vérification</b>	<b>Hypothèses</b>
<b>Objectif global</b>	Préparer et mettre en œuvre une politique communale en matière d'enseignement secondaire général et technique			
<b>Objectif spécifique</b>	Construire les latrines dans 03 lycées, 04 CES et 01 CETIC : Nyanon, Songmbog, Nkongkwalla, Baya Log Ntomb, Kelleng, Nyaho, Ndemè	08 Latrines construites dans 03 lycées, 04 CES et 01 CETIC de la Commune de Nyanon	Rapports auprès des structures compétentes	Implication DD/ES/SM, mairie
	Construire 08 Latrines dans 03 lycées, 04 CES et 01 CETIC : Nyanon, Songmbog, Nkongkwalla, Baya Log Ntomb, Kelleng, Nyaho(2), Ndemè	08 forages construits dans 03 lycées, 04 CES et 01 CETIC de la Commune de Nyanon	Rapports auprès des structures compétentes	Implication DD/ES/SM, mairie
	Construire 02 salles de classe dans 04 établissements : lycée de Songmbog, CES de Kelleng, Baya Log Ntomb, Nyaho	02 salles de classe construites dans 04 établissements : lycée de Songmbog, CES de Kelleng, Baya Log Ntomb, Nyaho	Rapports auprès des structures compétentes	Implication DD/ES/SM, mairie
	Equiper 2 salles dans 04 établissements : lycée de Songmbog, CES de Kelleng, Baya Log Ntomb, Nyaho	2 salles équipées dans 04 établissements : lycée de Songmbog, CES de Kelleng, Baya Log Ntomb, Nyaho	Rapports auprès des structures compétentes	Implication DD/ES/SM, mairie
	Construire 04 blocs administratifs au lycée de Songmbog, CES de Kelleng, Nyaho, Baya Log Ntomb, Ndemè	04 blocs administratifs construits au lycée de Songmbog, CES de Kelleng, Nyaho, Baya Log Ntomb, Ndemè	Rapports auprès des structures compétentes	Implication DD/ES/SM, mairie
	Branchement de 06 établissements au réseau électrique : lycées de Songmbog et Nkongkwalla, CES de Kelleng, Nyaho, Ndemè, Baya Log Ntomb	06 établissements de la Commune branchés au réseau électrique : lycées de Songmbog et Nkongkwalla, CES de Kelleng, Nyaho, Ndemè, Baya Log Ntomb	Rapports auprès des structures compétentes	Implication DD/ES/SM, mairie
	Créer, construire et équiper 02 CES : Toue, Mahonda	02 CES : Toue, Mahonda créés, construits et équipés	Rapports auprès des structures compétentes	Implication DD/ES/SM, mairie
	Construire 08 aires de jeu dans 03 lycées, 04 CES et 01 CETIC : Nyanon, Songmbog, Nkongkwalla,	08 aires de jeu construites dans 03 lycées, 04 CES et 01 CETIC de la Commune de Nyanon	Rapports auprès des structures compétentes	Implication DD/ES/SM, mairie

	Baya Log Ntomb, Kelleng, Nyaho, Ndemè			
	Eriger les CES de Ndemè et Kelleng en Lycées	CES de Ndemè et Kelleng érigés en Lycées	Rapports auprès des structures compétentes	Implication DD/ES/SM, mairie
	Eriger le CETIC de Nyanon en Lycée Technique	CETIC de Nyanon érigé en Lycée Technique	Rapports auprès des structures compétentes	Implication DD/ES/SM, mairie
	Créer, construire et équiper le CETIC de Songmbog	CETIC de Songmbog créé, construit et équipé	Rapports auprès des structures compétentes	Implication DD/ES/SM, mairie
<b>Résultats</b>	08 Latrines construites dans 03 lycées, 04 CES et 01 CETIC de la Commune de Nyanon	08 Latrines construites dans 03 lycées, 04 CES et 01 CETIC de la Commune de Nyanon	Rapports auprès des structures compétentes	Implication DD/ES/SM, mairie
	08 forages construits dans 03 lycées, 04 CES et 01 CETIC de la Commune de Nyanon	08 forages construits dans 03 lycées, 04 CES et 01 CETIC de la Commune de Nyanon	Rapports auprès des structures compétentes	Implication DD/ES/SM, mairie
	02 salles de classe construites dans 04 établissements : lycée de Songmbog, CES de Kelleng, Baya Log Ntomb, Nyaho	02 salles de classe construites dans 04 établissements : lycée de Songmbog, CES de Kelleng, Baya Log Ntomb, Nyaho	Rapports auprès des structures compétentes	Implication DD/ES/SM, mairie
	02 salles de classe équipées en tables bancs dans 04 établissements : lycée de Songmbog, CES de Kelleng, Baya Log Ntomb, Nyaho	02 salles de classe équipées en tables bancs dans 04 établissements : lycée de Songmbog, CES de Kelleng, Baya Log Ntomb, Nyaho	Rapports auprès des structures compétentes	Implication DD/ES/SM, mairie
	05 blocs administratifs construits au lycée de Songmbog, CES de Kelleng, Nyaho, Baya Log Ntomb, Ndemè	05 blocs administratifs construits au lycée de Songmbog, CES de Kelleng, Nyaho, Baya Log Ntomb, Ndemè	Rapports auprès des structures compétentes	Implication DD/ES/SM, mairie
	06 établissements de la Commune branchés au réseau électrique : lycées de Songmbog et Nkongkwalla, CES de Kelleng, Nyaho, Ndemè, Baya Log Ntomb	06 établissements de la Commune branchés au réseau électrique : lycées de Songmbog et Nkongkwalla, CES de Kelleng, Nyaho, Ndemè, Baya Log Ntomb	Rapports auprès des structures compétentes	Implication DD/ES/SM, mairie
	02 CES : Toue, Mahonda créés, construits et équipés	02 CES : Toue, Mahonda créés, construits et équipés	Rapports auprès des structures compétentes	Implication DD/ES/SM, mairie
	08 aires de jeu construites dans 03 lycées, 04 CES et 01 CETIC de la Commune de Nyanon	08 aires de jeu construites dans 03 lycées, 04 CES et 01 CETIC de la Commune de Nyanon	Rapports auprès des structures compétentes	Implication DD/ES/SM, mairie
	CES de Kelleng et Ndemè érigés en lycées	CES de Kelleng et Ndemè érigés en lycées	Rapports auprès des structures compétentes	Implication DD/ES/SM, mairie

	CETIC de Nyanon érigé en Lycée Technique	CETIC de Nyanon érigé en Lycée Technique			Rapports auprès des structures compétentes	Implication DD/ES/SM, mairie
	CETIC de Songmbog créé, construit et équipé	CETIC de Songmbog créé, construit et équipé			Rapports auprès des structures compétentes	Implication DD/ES/SM, mairie
<b>Activités</b>		<b>Moyens</b>			<b>Coût</b>	<b>Conditions préalables de réalisation</b>
		<b>Humain</b>	<b>Matériel</b>	<b>Financier</b>		
	Construction de 08 Latrines dans 03 lycées, 04 CES et 01 CETIC de la Commune de Nyanon	X	X	X	28 000 000	Financement disponibles, études préalables
	Construction de 08 forages dans 03 lycées, 04 CES et 01 CETIC de la Commune de Nyanon	X	X	X	32 000 000	Financement disponibles, études préalables
	Construction de 02 salles de classe dans 04 établissements : lycée de Songmbog, CES de Kelleng, Baya Log Ntomb, Nyaho	X	X	X	72 000 000	Financement disponibles, études préalables
	Equiperment de 02 salles de classe en tables bancs dans 04 établissements : lycée de Songmbog, CES de Kelleng, Baya Log Ntomb, Nyaho	X	X	X	7 200 000	Financement disponibles, études préalables
	Construction de 05 blocs administratifs au lycée de Songmbog, CES de Kelleng, Nyaho, Baya Nlogtom, Ndemè	X	X	X	200 000 000	Financement disponibles, études préalables
	Branchement de 06 établissements de la Commune au réseau électrique : lycées de Songmbog et Nkongkwalla, CES de Kelleng, Nyaho, Ndemè, Baya Log Ntomb	X	X	X	24 000 000	Financement disponibles, études préalables
	Création, construction et équipement de 02 CES : Toue, Mahonda	X	X	X	36 000 000	Financement disponibles, études préalables
	Construction de 08 aires de jeu dans 03 lycées, 04 CES et 01 CETIC de la Commune de Nyanon	X	X	X	28 000 000	Financement disponibles, études préalables
	Erection des CES de Kelleng et Ndemè en lycées et CETIC Nyanon en Lycée T.	X	X	X	12 000 000	Financement disponibles, études préalables

	Création, construction et équipement du CETIC de Songmbog	X	X	X	60 000 000	
	<b>TOTAL</b>				<b>499 200 000</b>	

### 5- SANTE PUBLIQUE

	<b>Logique d'intervention</b>	<b>Indicateurs Objectivement Vérifiable</b>	<b>Sources de vérification</b>	<b>Hypothèses</b>
<b>Objectif global</b>	Elaborer et mettre en œuvre une politique de la santé publique			
<b>Objectif spécifique</b>	Construire 10 forages dans les CSI de : Songmbog 2, Nsingmbongo, Logbikoy, Ndogbatoguè 2, Kelleng, Mahonda, Nkongkwalla, Nyanon, Songmbog 1	10 forages construits dans les CSI de : Songmbog 2, Nsingmbongo, Logbikoy, Ndogbatoguè 2, Kelleng, Mahonda, Nkongkwalla, Nyanon, Songmbog 1	Rapports auprès des structures concernées	Toutes les parties prenantes s'impliquent
	Créer, construire et équiper un CMA à Nyanon	Un CMA est créé à Nyanon	Rapports auprès des structures concernées	Toutes les parties prenantes s'impliquent
	Construire une morgue à l'hôpital de Nyanon	01 morgue est construite à l'hôpital de Nyanon	Rapports auprès des structures concernées	Toutes les parties prenantes s'impliquent
	Construire 03 logements d'astreinte aux CSI de Nkongkwalla, Kelleng, Songmbog 2	03 logements d'astreinte au CSI de Nkongkwalla, Kelleng, Songmbog 2	Rapports auprès des structures concernées	Toutes les parties prenantes s'impliquent
	Achever les constructions de 02 CSI de Kelleng et Ndogbatogue II	Les constructions de 02 CSI de Kelleng et Ndogbatogue II sont achevées	Rapports auprès des structures concernées	Toutes les parties prenantes s'impliquent
	Achever les constructions du CSI de Bayalogtom	Les constructions du CSI de Bayalogtom sont achevées	Rapports auprès des structures concernées	Toutes les parties prenantes s'impliquent
	Construire des latrines aux 08 CSI de la Commune : Songmbog 2, Nsingmbongo, Ndogbatoguè 2, Kelleng, Mahonda, Nkongkwalla, Nyanon, Songmbog 1	Chacun des 08 CSI de la Commune de Nyanon dispose de latrines	Rapports auprès des structures concernées	Toutes les parties prenantes s'impliquent
	Construire les fosses de destruction des déchets aux 09 CSI de la Commune	Chacun des 09 CSI de la Commune dispose d'une fosse de destruction de déchets	Rapports auprès des structures concernées	Toutes les parties prenantes s'impliquent
	Doter l'hôpital de district de Nyanon d'un groupe électrogène relais	Un groupe électrogène à l'hôpital de district de Nyanon	Rapports auprès des structures concernées	Toutes les parties prenantes s'impliquent
	Brancher les 08 CSI de la Commune au réseau électrique	Chacun des 08 CSI de la Commune est branché au réseau électrique	Rapports auprès des structures concernées	Toutes les parties prenantes s'impliquent

	Créer, construire et équiper 03 CSI à Toue, Ndemè, Pendiki	02 CSI sont créés, construits et équipés à Toue, Ndemè, Pendiki	Rapports auprès des structures concernées	Toutes les parties prenantes s'impliquent		
	Créer les COSA dans les 08 CSI de la Commune	Existence d'un COSA dans chaque CSI de la Commune	Rapports auprès des structures concernées	Toutes les parties prenantes s'impliquent		
<b>Résultats</b>	10 forages construits dans les CSI de : Songmbog 2, Nsingmbongo, Logbikoy, Ndogbatoguè 2, Kelleng, Mahonda, Nkongkwalla, Nyanon, Songmbog 1	10 forages construits dans les CSI de : Songmbog 2, Nsingmbongo, Logbikoy, Ndogbatoguè 2, Kelleng, Mahonda, Nkongkwalla, Nyanon, Songmbog 1	Rapports auprès des structures concernées	Toutes les parties prenantes s'impliquent		
	Un CMA est créé à Nyanon	Un CMA est créé à Nyanon	Rapports auprès des structures concernées	Toutes les parties prenantes s'impliquent		
	01 morgue est construite à l'hôpital de Nyanon	01 morgue est construite à l'hôpital de Nyanon	Rapports auprès des structures concernées	Toutes les parties prenantes s'impliquent		
	03 logements d'astreinte au CSI de Nkongkwalla, Kelleng, Songmbog 2	03 logements d'astreinte au CSI de Nkongkwalla, Kelleng, Songmbog 2	Rapports auprès des structures concernées	Toutes les parties prenantes s'impliquent		
	Les constructions de 02 CSI de Kelleng et Ndogbatoguè 2 sont achevées	Les constructions de 02 CSI de Kelleng et Ndogbatoguè 2 sont achevées	Rapports auprès des structures concernées	Toutes les parties prenantes s'impliquent		
	Chacun des 08 CSI dispose de latrines	Chacun des 08 CSI dispose de latrines	Rapports auprès des structures concernées	Toutes les parties prenantes s'impliquent		
	Chacun des 08 CSI de la Commune dispose d'une fosse de destruction de déchets	Chacun des 08 CSI de la Commune dispose d'une fosse de destruction de déchets	Rapports auprès des structures concernées	Toutes les parties prenantes s'impliquent		
	Chacun des 08 CSI de la Commune est branché au réseau électrique	Chacun des 08 CSI de la Commune est branché au réseau électrique	Rapports auprès des structures concernées	Toutes les parties prenantes s'impliquent		
	03 CSI est créé, construits et équipés à Toue, Ndemè et Pendiki	03 CSI est créé, construits et équipés à Toue, Ndemè et Pendiki	Rapports auprès des structures concernées	Toutes les parties prenantes s'impliquent		
	01 CSI est créé, construit et équipé à Ndemè	01 CSI est créé, construit et équipé à Ndemè	Rapports auprès des structures concernées	Toutes les parties prenantes s'impliquent		
	Le CSI de Bodi réfectionné	Le CSI de Bodi réfectionné	Rapports auprès des structures concernées	Toutes les parties prenantes s'impliquent		
<b>Activités</b>	<b>Libellés</b>	<b>Moyens</b>			<b>Coût</b>	<b>Conditions préalables de réalisation</b>
		<b>Humain</b>	<b>Matériel</b>	<b>Financier</b>		
	Construction de 10 forages dans les CSI de : Songmbog 2, Nsingmbongo, Logbikoy, Ndogbatoguè 2, Kelleng, Mahonda, Nkongkwalla, Nyanon, Songmbog 1	X	X	X	80 000 000	Financement disponible et études préalables



	Création, construction et équipement du CMA à Nyanon	X	X	X	35 000 000	Financement disponible et études préalables
	Construction d'01 morgue à l'hôpital de Nyanon	X	X	X	Pour mémoire	Financement disponible et études préalables
	Construction de 03 logements d'astreinte au CSI de Nkongkwalla, Kelleng, Songmbog 2	X	X	X	120 000 000	Financement disponible et études préalables
	Achèvement des constructions de 02 CSI : Kelleng et Bayalotom	X	X	X	40 000 000	Financement disponible et études préalables
	Construction des latrines aux 08 CSI de la Commune	X	X	X	28 000 000	Financement disponible et études préalables
	Construction des fosses de destruction des déchets aux 08 CSI de la Commune	X	X	X	12 000 000	Financement disponible et études préalables
	Dotation de l'hôpital de district de Nyanon d'un groupe électrogène relais	X	X	X	20 000 000	Financement disponible et études préalables
	Branchement des 08 CSI de la Commune au réseau électrique	X	X	X	32 000 000	Financement disponible et études préalables
	Création, construction et équipement de 03 CSI à Toue, Ndemè, Pendiki	X	X	X	150 000 000	Financement disponible et études préalables
	Création des COSA dans les 08 CSI de la Commune	X	X	X	4 000 000	Financement disponible et études préalables
	Réfection du CSI de Bodi	X	X	X	20 000 000	Financement disponible et études préalables
	<b>TOTAL</b>				<b>541 000 000</b>	<b>Financement disponible et études préalables</b>

## 6- ARTS ET CULTURE

	Logique d'intervention	Indicateurs Objectivement Vérifiable			Sources de vérification	Hypothèses
<b>Objectif global</b>	Elaborer et mettre en œuvre une politique communale en matière de la promotion et du développement culturel					
<b>Objectifs spécifiques</b>	Créer 03 comités de gestion et de vigilance (Nyambat, Nyaho, Nkongkwalla)	03 comités de gestion et de vigilance créés à Nyambat, Nyaho, Nkongkwalla			Rapports auprès des structures concernées	Implication du MINCULT Implication de la mairie
	Organiser des rencontres culturelles périodiques à Nyanon	rencontres culturelles périodiques organisées à Nyanon			Rapports auprès des structures concernées	Implication du MINCULT Implication de la mairie
	Restaurer le palais de la chefferie à Songmbog 1 construit en 1901	le palais de la chefferie à Songmbog 1 construit en 1901 restauré			Rapports auprès des structures concernées	Implication du MINCULT Implication de la mairie
	Créer 07 bibliothèques municipales :Nyanon, Songmbog, Nkongkwalla, Kelleng, Ndemè, Ndogbatoguè 2, Nyaho	07 bibliothèques municipales (Nyanon, Songmbog, Nkongkwalla, Kelleng, Ndemè, Ndogbatoguè 2, Nyaho) créées			Rapports auprès des structures concernées	Implication du MINCULT Implication de la mairie
	Construire 02 cases communautaires (Nyanon ,Kelleng)	02 cases communautaires (Nyanon ,Kelleng) sont construites			Rapports auprès des structures concernées	Implication du MINCULT Implication de la mairie
<b>Résultats</b>	03 comités de gestion et de vigilance créés	03 comités de gestion et de vigilance créés			Rapports auprès des structures concernées	Implication du MINCULT Implication de la mairie
	rencontres culturelles périodiques organisées à Nyanon	rencontres culturelles périodiques organisées à Nyanon			Rapports auprès des structures concernées	Implication du MINCULT Implication de la mairie
	le palais de la chefferie à Songmbog 1 construit en 1901 restauré	le palais de la chefferie à Songmbog 1 construit en 1901 restauré			Rapports auprès des structures concernées	Implication du MINCULT Implication de la mairie
	07 bibliothèques municipales (Nyanon, Songmbog, Nkongkwalla, Kelleng, Ndemè, Ndogbatoguè 2, Nyaho) créées	07 bibliothèques municipales (Nyanon, Songmbog, Nkongkwalla, Kelleng, Ndemè, Ndogbatoguè 2, Nyaho) créées			Rapports auprès des structures concernées	Implication du MINCULT Implication de la mairie
	02 cases communautaires (Nyanon, Kelleng) sont construites	02 cases communautaires (Nyanon, Kelleng) sont construites			Rapports auprès des structures concernées	Implication du MINCULT Implication de la mairie
<b>Activités</b>		<b>Moyens</b>			<b>Coût</b>	<b>Conditions préalables de réalisation</b>
		<b>Humain</b>	<b>Matériel</b>	<b>Financier</b>		
	Création des comités de gestion et de vigilance : Nyambat, Nyaho, Nkongkwalla	X	X	X	900.000	Implication de la Commune et adhésion de la population

	Organisation des rencontres culturelles périodiques à Nyanon	X	X	X	3.000.000	Implication de la Commune et du MINCULT
	Restauration du palais de la chefferie à Songmbog 1 construit en 1901	X	X	X	20.000.000	Implication de la Commune et du MINCULT
	création de 07 bibliothèques municipales (Nyanon, Songmbog, Nkongkwalla, Kelleng, Ndemè, Ndogbatoguè 2, Nyaho)	X	X	X	105.000.000	Implication de la Commune
	Construction de 02 cases communautaires (Nyanon ,Kelleng)	X	X	X	30.000.000	Implication de la Commune et adhésion de la population
	<b>TOTAL</b>				<b>158 900 000</b>	

## 7- PETITES ET MOYENNES ENTREPRISES, ECONOMIE SOCIALE ET ARTISANAT

	Logique d'intervention	Indicateurs Objectivement Vérifiable	Sources de vérification	Hypothèses
<b>Objectif global</b>	Definir et appliquer une politique communale en matière de développement des PME			
<b>Objectif spécifiques</b>	Recenser et élaborer des fichiers des artisans et promoteurs de PME	Fichiers des artisans et promoteurs de PME disponibles	Rapports auprès des structures concernées	Financement disponible et études préalables
	Développer un programme d'accompagnement des promoteurs des PME locales	programme d'accompagnement des promoteurs des PME locales fonctionnel	Rapports auprès des structures concernées	Financement disponible et études préalables
	Organiser des foires artisanales	Foires artisanales organisées	Rapports auprès des structures concernées	Financement disponible et études préalables
	Initier un cadre de dialogue/concertation entre autorités et corps de métiers	Existence d'un climat entre autorités et corps de métiers	Rapports auprès des structures concernées	Financement disponible et études préalables
	Créer et aménager des sites pour les différents corps de métiers	Sites aménagés pour les différents corps de métiers	Rapports auprès des structures concernées	Financement disponible et études préalables
	Informier, sensibiliser et former des artisans	Artisans informés, sensibilisés et formés	Rapports auprès des structures concernées	Financement disponible et études préalables
	Formuler des demandes d'appui auprès des ONG, associations et Ambassades	Existence des demandes d'appui auprès des ONG, associations et Ambassades	Rapports auprès des structures concernées	Financement disponible et études préalables

	Créer une unité de transformation des produits locaux à Nyanon	Unité de transformation des produits locaux créée à Nyanon	Rapports auprès des structures concernées	Financement disponible et études préalables		
<b>Résultats</b>	Fichiers des artisans et promoteurs de PME disponibles	Fichiers des artisans et promoteurs de PME disponibles	Rapports auprès des structures concernées	Financement disponible et études préalables		
	programme d'accompagnement des promoteurs des PME locales fonctionnel	programme d'accompagnement des promoteurs des PME locales fonctionnel	Rapports auprès des structures concernées	Financement disponible et études préalables		
	Foires artisanales organisées	Foires artisanales organisées	Rapports auprès des structures concernées	Financement disponible et études préalables		
	Existence d'un climat entre autorités et corps de métiers	Existence d'un climat entre autorités et corps de métiers	Rapports auprès des structures concernées	Financement disponible et études préalables		
	Sites aménagés pour les différents corps de métiers	Sites aménagés pour les différents corps de métiers	Rapports auprès des structures concernées	Financement disponible et études préalables		
	Artisans informés, sensibilisés et formés	Artisans informés, sensibilisés et formés	Rapports auprès des structures concernées	Financement disponible et études préalables		
	Existence des demandes d'appui auprès des ONG, associations et Ambassades	Existence des demandes d'appui auprès des ONG, associations et Ambassades	Rapports auprès des structures concernées	Financement disponible et études préalables		
	Unité de transformation des produits locaux créée à Nyanon	Unité de transformation des produits locaux créée à Nyanon	Rapports auprès des structures concernées	Financement disponible et études préalables		
<b>Activités</b>		<b>Moyens</b>			<b>Coût</b>	<b>Conditions préalables de réalisation</b>
		Humain	Matériel	Financier		
	Recensement et élaboration des fichiers des artisans et promoteurs de PME	X	X	X	1.000.000	Nomination d'un agent communal chargé d'enregistrer les cibles
	Développement d'un programme d'accompagnement des promoteurs des PME locales	X	X	X	2.500.000	Identification des ressources locales
	Organisation des foires artisanales	X	X	X	2.000.000/an	Implication de la maire
	Initiation d'un cadre de dialogue/concertation avec les corps de métiers	X	X	X		
	Création et aménagement des sites pour les différents corps de métiers	X	X	X	10.000.000	Identification du site et des corps de métiers

	Information, sensibilisation et formation des artisans	X	X	X	500.000	Collaboration étroite entre DD et mairie
	Formulation des demandes d'appui auprès des ONG, associations et Ambassades	X	X	X	500.000	Collaboration étroite entre DD et mairie
	Création d'une unité de transformation des produits locaux	X	X	X	45.000.000	Implication de la maire
	<b>TOTAL</b>	X	X	X	<b>61.500.000</b>	

## 8- TRANSPORTS

	<b>Logique d'intervention</b>	<b>Indicateurs Objectivement Vérifiable</b>	<b>Sources de vérification</b>	<b>Hypothèses</b>
<b>Objectif global</b>	Responsabiliser le développement coordonné de tout le mode de transport	Le transport est organisé	Rapports auprès des structures concernées	Implication mairie et populations
<b>Objectif spécifique</b>	Créer 08 gares routières à Nyanon, Nyaho, Songmbog, Kelleng, Nkongkwalla, Toue, Mbay, Ndemè	08 gares routières créées à Nyanon, Nyaho, Songmbog, Kelleng, Nkongkwalla, Toue, Mbay, Ndemè	Rapports auprès des structures concernées	Financement disponible et études préalables
	Organiser et structurer les motos taxi men	Existence de syndicats de conducteurs de motos taxis	Rapports auprès des structures concernées	Financement disponible et études préalables
	Organiser et réglementer le transport public	Transport public organisé et réglementé	Rapports auprès des structures concernées	Financement disponible et études préalables
<b>Résultats</b>	08 gares routières créées à Nyanon, Nyaho, Songmbog, Kelleng, Nkongkwalla, Toue, Mbay, Ndemè	08 gares routières créées à Nyanon, Nyaho, Songmbog, Kelleng, Nkongkwalla, Toue, Mbay, Ndemè	Rapports auprès des structures concernées	Financement disponible et études préalables
	Existence de syndicats de conducteurs de motos taxis	Existence de syndicats de conducteurs de motos taxis	Rapports auprès des structures concernées	Financement disponible et études préalables
	Transport public organisé et réglementé	Transport public organisé et réglementé	Rapports auprès des structures concernées	Financement disponible et études préalables

Activités		Moyens			Coût	Conditions préalables de réalisation
		Humain	Matériel	Financier		
	Création de 08 gares routières à Nyanon, Nyaho, Songmbog, Kelleng, Nkongkwalla, Toue, Mbay, Ndemè	X	X	X	80 000 000	Financement disponible et études préalables
	Organisation et structuration des motos taxi men	X	X	X	1 000 000	Financement disponible et études préalables
	<b>TOTAL</b>	X	X	X	<b>81 000 000</b>	

### 9- ADMINISTRATION TERRITORIALE ET DECENTRALISATION

	Logique d'intervention	Indicateurs Objectivement Vérifiable	Sources de vérification	Hypothèses
<b>Objectif global</b>	Préparer et mettre en œuvre une politique communale en matière de l'administration, de la protection civile et de la décentralisation			
<b>Objectif spécifique</b>	Construire des bureaux de la sous/préfecture de Nyanon	Les bureaux de la sous/préfecture de Nyanon sont construits	Rapports auprès des structures concernées	Implication de la Commune et adhésion de la population
	Construire 02 logements d'astreinte pour le Sous-préfet et l'Adjoint d'Arrondissement	02 logements d'astreinte pour le sous/préfet et l'adjoint d'Arrondissement sont construits	Rapports auprès des structures concernées	Implication de la Commune et adhésion de la population
	construire 01 poste de gendarmerie à Toue	01 poste de gendarmerie est construit à Toue	Rapports auprès des structures concernées	Implication de la Commune et adhésion de la population
	Créer et construire 01 Commissariat Spécial à Nyanon	01 Commissariat Spécial créé et construit à Nyanon	Rapports auprès des structures concernées	Implication de la Commune et adhésion de la population
	Créer et construire 01 poste de gendarmerie à Kelleng	01 poste de gendarmerie est créé et construit à Kelleng	Rapports auprès des structures concernées	Implication de la Commune et adhésion de la population
	Construction de la perception de Nyanon	La perception de Nyanon est construite	Rapports auprès des structures concernées	Implication de la Commune et adhésion de la population
	Construire des logements d'astreinte aux 4 brigades (Nyanon, Songmbog, Kelleng, Toue)	Les logements d'astreinte sont construits dans chacune des 04 brigades (Nyanon, Songmbog, Kelleng, Toue)	Rapports auprès des structures concernées	Implication de la Commune et adhésion de la population

<b>Résultats</b>	Les bureaux de la sous/préfecture de Nyanon sont construits	Les bureaux de la sous/préfecture de Nyanon sont construits			Rapports auprès des structures concernées	Implication de la Commune et adhésion de la population
	Logements d'astreinte pour le sous/préfet et l'adjoint d'Arrondissement	Logements d'astreinte pour le sous/préfet et l'adjoint d'Arrondissement			Rapports auprès des structures concernées	Rapprocher les administrations des administrés
	01 poste de gendarmerie est construit à Toue	01 poste de gendarmerie est construit à Toue			Rapports auprès des structures concernées	Implication de la Commune et adhésion de la population
	01 Commissariat Spécial créé et construit à Nyanon	01 Commissariat Spécial créé et construit à Nyanon			Rapports auprès des structures concernées	Implication de la Commune et adhésion de la population
	01 poste de gendarmerie est créé et construit à Kelleng	01 poste de gendarmerie est créé et construit à Kelleng			Rapports auprès des structures concernées	Implication de la Commune et adhésion de la population
	La perception de Nyanon est construite	La perception de Nyanon est construite			Rapports auprès des structures concernées	Implication de la Commune et adhésion de la population
		Les logements d'astreinte sont construits dans chacune des 04 brigades (Nyanon, Songmbog, Kelleng, Toue)	Les logements d'astreinte sont construits dans chacune des 04 brigades (Nyanon, Songmbog, Kelleng, Toue)			Rapports auprès des structures concernées
<b>Activités</b>		<b>Moyens</b>			<b>Coût</b>	<b>Conditions préalables de réalisation</b>
		<b>Humain</b>	<b>Matériel</b>	<b>Financier</b>		
	Construction des bureaux de la sous/préfecture de Nyanon	X	X	X	80 000 000	Financement disponible et études préalables
	Construction logements d'astreinte pour le sous/préfet et l'adjoint d'Arrondissement	X	X	X	100 000 000	Financement disponible et études préalables
	construction de 01 poste de gendarmerie à Toue	X	X	X	45 000 000	Financement disponible et études préalables
	Création et construction d'01 Commissariat Spécial à Nyanon	X	X	X	60 000 000	
	Création et construction de 01 postes de gendarmerie à Kelleng	X	X	X	45 000 000	Financement disponible et études préalables
	Construction de la perception de Nyanon	X	X	X	18 000 000	Financement disponible et études préalables
	Construction de logements d'astreinte aux 4 brigades (Nyanon, Songmbog, Kelleng, Toue)	X	X	X	160 000 000	Etat, Mairie, population
<b>TOTAL</b>	X	X	X	<b>508 000 000</b>		

## 10- AGRICULTURE ET DEVELOPPEMENT RURAL

	Logique d'intervention	Indicateurs Objectivement Vérifiable	Sources de vérification	Hypothèses
<b>Objectif global</b>	Mettre en œuvre une politique communal dans le domaine de l'agriculture et du développement rural			
<b>Objectifs spécifiques</b>	Recruter 02 Agents communaux encadreur	02 agents communaux encadreur recrutés	Rapports des structures compétentes	Financement disponible et études préalables
	Créer 05 postes agricoles (Bannn, Kombè, Ndemè, Bodi, Ndogbatoguè II)	05 Postes Agricoles créés(Bannn, Kombè, Ndemè, Bodi, Ndogbatoguè II)	Rapports des structures compétentes	Financement disponible et études préalables
	Réhabiliter le CFR de Songmbog	CFR Songmbog réhabilité	Rapports des structures compétentes	Financement disponible et études préalables
	Construire et équiper le CEAC de Nyanon	CEAC de Nyanon construit et équipé	Rapports des structures compétentes	Financement disponible et études préalables
	Construire et équiper 01 case communautaire à Songmbog	01 case communautaire construite et équipé à Songmbog	Rapports des structures compétentes	Financement disponible et études préalables
	Construire la Délégation d'Agriculture de Nyanon	DAADER de Nyanon construite	Rapports des structures compétentes	Financement disponible et études préalables
	Construire 04 Postes Agricoles : Songmbog , Kelleng, Nyaho, Mahonda	04 PA : Songmbog , Kelleng, Nyaho, Mahonda construits	Rapports des structures compétentes	Financement disponible et études préalables
	Réhabiliter la piste agricole (Bollikol-Nsinsas-EPC Songmbog)	Piste agricole Bollikol-Nsinsas-EPC Songmbog réhabilitée	Rapports des structures compétentes	Financement disponible et études préalables
	Aménager la route rurale Logdjock-Logdjama)	Route rurale Logdjock-Logdjama aménagée	Rapports des structures compétentes	Financement disponible et études préalables
	Réhabiliter route rurale Nyanon-Pentomè-Nsingmbongo-Songmbog	Route rurale Nyanon-Pentomè-Nsingmbongo-Songmbog réhabilitée	Rapports des structures compétentes	Financement disponible et études préalables
	Réhabiliter route rurale Nyaho-Nyasseng-Ndemè-Nsingmbongo	Route rurale Nyaho-Nyasseng-Ndemè-Nsingmbongo réhabilitée	Rapports des structures compétentes	Financement disponible et études préalables
	Organiser des marchés périodiques de vente	Existence de marchés périodiques de vente	Rapports des structures compétentes	Financement disponible et études préalables
	Construire 03 unités de séchage et transformation du cacao à Nsingmbongo, Songmbog et Bodi	03 unités de séchage et transformation du cacao construites à Nsingmbongo, Songmbog et Bodi	Rapports des structures compétentes	Financement disponible et études préalables



	Construire 03 usines de séchage et de transformation des mangues à Kelleng, Nyaho, Toue	03 usines de séchage et de transformation des mangues construites à Kelleng, Nyaho, Toue	Rapports des structures compétentes	Financement disponible et études préalables
	Créer une structure de vente des intrants agricoles à crédit à Nyanon	01 structure de vente des intrants agricoles à crédit est opérationnelle à Nyanon	Rapports des structures compétentes	Financement disponible et études préalables
	Appuyer régulièrement les Organisations de Producteurs de la coopérative agricole communale (CAC) de Nyanon	Les OP de la CAC de Nyanon sont régulièrement appuyées	Rapports des structures compétentes	Financement disponible et études préalables
	Créer et équiper une case communautaire à Toue	01 une case communautaire est créée et équipée à Toue	Rapports des structures compétentes	Financement disponible et études préalables
	Mettre à Nyanon une structure communautaire d'épargne et de crédits	01 une structure communautaire d'épargne et de crédits est mise en place à Nyanon	Rapports des structures compétentes	Financement disponible et études préalables
<b>Résultats</b>	02 agents communaux encadreurs recrutés	02 agents communaux encadreurs recrutés	Rapports des structures compétentes	Financement disponible et études préalables
	05 Postes Agricoles créés(Bannn, Kombè, Ndemè, Bodi, Ndogbatoguè II)	05 Postes Agricoles créés(Bannn, Kombè, Ndemè, Bodi, Ndogbatoguè II)	Rapports des structures compétentes	Financement disponible et études préalables
	CFR Songmbog réhabilité	CFR Songmbog réhabilité	Rapports des structures compétentes	Financement disponible et études préalables
	CEAC de Nyanon construit et équipé	CEAC de Nyanon construit et équipé	Rapports des structures compétentes	Financement disponible et études préalables
	01 case communautaire construite et équipé à Songmbog	01 case communautaire construite et équipé à Songmbog	Rapports des structures compétentes	Financement disponible et études préalables
	DAADER de Nyanon construite	DAADER de Nyanon construite	Rapports des structures compétentes	Financement disponible et études préalables
	04 PA : Songmbog , Kelleng, Nyaho, Mahonda construits	04 PA : Songmbog , Kelleng, Nyaho, Mahonda construits	Rapports des structures compétentes	Financement disponible et études préalables
	Piste agricole Bollikol-Nsinsas-EPC Songmbog réhabilitée	Piste agricole Bollikol-Nsinsas-EPC Songmbog réhabilitée	Rapports des structures compétentes	Financement disponible et études préalables
	Route rurale Logdjock-Logdjama aménagée	Route rurale Logdjock-Logdjama aménagée	Rapports des structures compétentes	Financement disponible et études préalables
	Route rurale Nyanon-Pentomè-Nsingmbongo-Songmbog réhabilitée	Route rurale Nyanon-Pentomè-Nsingmbongo-Songmbog réhabilitée	Rapports des structures compétentes	Financement disponible et études préalables

	Route rurale Nyaho-Nyasseng-Ndemè-Nsingmbongo réhabilitée	Route rurale Nyaho-Nyasseng-Ndemè-Nsingmbongo réhabilitée	Rapports des structures compétentes	Financement disponible et études préalables		
	Existence de marchés périodiques de vente	Existence de marchés périodiques de vente	Rapports des structures compétentes	Financement disponible et études préalables		
	03 unités de séchage et transformation du cacao construites à Nsingmbongo, Songmbog et Bodi	03 unités de séchage et transformation du cacao construites à Nsingmbongo, Songmbog et Bodi	Rapports des structures compétentes	Financement disponible et études préalables		
	03 usines de séchage et de transformation des mangues construites à Kelleng, Nyaho, Toue	03 usines de séchage et de transformation des mangues construites à Kelleng, Nyaho, Toue	Rapports des structures compétentes	Financement disponible et études préalables		
	01 structure de vente des intrants agricoles à crédit est opérationnelle à Nyanon	01 structure de vente des intrants agricoles à crédit est opérationnelle à Nyanon	Rapports des structures compétentes	Financement disponible et études préalables		
	Les OP de la CAC de Nyanon sont régulièrement appuyées	Les OP de la CAC de Nyanon sont régulièrement appuyées	Rapports des structures compétentes	Financement disponible et études préalables		
	01 une case communautaire est créée et équipée à Toue	01 une case communautaire est créée et équipée à Toue	Rapports des structures compétentes	Financement disponible et études préalables		
	01 une structure communautaire d'épargne et de crédits est mise en place à Nyanon	01 une structure communautaire d'épargne et de crédits est mise en place à Nyanon	Rapports des structures compétentes	Financement disponible et études préalables		
<b>Activités</b>		<b>Moyens</b>			<b>Coût</b>	<b>Conditions préalables de réalisation</b>
		<b>Humain</b>	<b>Matériel</b>	<b>Financier</b>		
	Recrutement de 02 Agents communaux encadreurs	X	X	X	300.000/mois/agent	Critères de sélection
	Création de 05 postes agricoles (Bannn, Kombè, Ndemè, Bodi, Ndogbatoguè II)	X	X	X	500.000	
	Réhabilitation du CFR de Songmbog	X	X	X	15.000.000	Financement et des études préalables
Construction et équipement du CEAC de Nyanon	X	X	X	25.000.000	Financement et des études préalables	
Création et équipement 01 case communautaire à Songmbog	X	X	X	25 000 000	Financement et des études préalables	
Construction de la Délégation d'Agriculture de Nyanon	X	X	X	20.000.000	Financement et des études préalables	

	Construction de 04 Postes Agricoles à Songmbog , Nyaho, Mahonda et Kelleng	X	X	X	60 000 000	Financement et des études préalables
	Réhabilitation de la piste agricole (Bollikol-Nsinsas-EPC Songmbog)	X	X	X	9 000 000	Financement et des études préalables
	Aménagement de la route rurale Logdjock-Logdjama)	X	X	X	62 000 000	Financement et des études préalables
	Réhabilitation de la route rurale Nyanon-Pentomè-Nsingmbongo-Songmbog	X	X	X	50 000 000	Financement et des études préalables
	Réhabilitation de la route rurale Nyaho-Nyasseng-Ndemè-Nsingmbongo	X	X	X	20 000 000	Financement et des études préalables
	Organisation des marchés périodiques de vente	X	X	X	PM	Financement et des études préalables
	Construction 03 unités de séchage et transformation du cacao construites à Nsingmbongo, Songmbog et Bodi	X	X	X	165 000 000	Financement et des études préalables
	Construction 03 usines de séchage et de transformation des mangues construites à Kelleng, Nyaho, Toue	X	X	X	105 000 000	Financement et des études préalables
	Création d'une structure de vente des intrants agricoles à crédit à Nyanon	X	X	X	50 000 000	Financement et des études préalables
	Appui régulier aux Organisations de Producteurs de la coopérative agricole communale (CAC) de Nyanon	X	X	X	300 000 000	Financement et des études préalables
	Création et équipement d'une case communautaire à Toue	X	X	X	20 000 000	Mener des études préalables approfondies
	Mise sur pied à Nyanon d'une structure communautaire d'épargne et de crédits	X	X	X	PM	Mener des études préalables approfondies
	<b>TOTAL</b>	X	X	X	<b>926 800 000</b>	

## 11- DOMAINES, CADASTRE ET AFFAIRES FONCIERES

	Logique d'intervention	Indicateurs Objectivement Vérifiable			Sources de vérification	Hypothèses
<b>Objectif global</b>	Mettre en ouvre une politique domaniale, foncière et cadastrale de la Commune					
<b>Objectif spécifique</b>	Délimiter le périmètre urbain et rural	périmètre urbain et rural délimité			Rapports du maire, du sous-préfet et du MINDCAF/SM	Implication des populations et autorités traditionnelles
	Elaborer un plan cadastral	plan cadastral élaboré			Rapports du maire, du sous-préfet et du MINDCAF/SM	Implication des populations et autorités traditionnelles
	Faire des lotissements	Existence des Lotissements			Rapports du maire, du sous-préfet et du MINDCAF/SM	Implication des populations et autorités traditionnelles
<b>Résultats</b>	périmètre urbain et rural délimité	périmètre urbain et rural délimité			Rapports du maire, du sous-préfet et du MINDCAF/SM	Implication des populations et autorités traditionnelles
	plan cadastral élaboré	plan cadastral élaboré			Rapports du maire, du sous-préfet et du MINDCAF/SM	Implication des populations et autorités traditionnelles
	Existence des Lotissements	Existence des Lotissements			Rapports du maire, du sous-préfet et du MINDCAF/SM	Implication des populations et autorités traditionnelles
<b>Activités</b>		<b>Moyens</b>			<b>Coût</b>	<b>Conditions préalables de réalisation</b>
		<b>Humain</b>	<b>Matériel</b>	<b>Financier</b>		
	Délimitation du périmètre urbain et rural	X	X	X	110 000 000	Etat et Commune
	Elaboration d'un plan cadastral	X	X	X	150 000 000	Etat et Commune
	lotissements	X	X	X	20 000 000	Etat, Commune et population
	<b>TOTAL</b>	X	X	X	<b>280 000 000</b>	

## 12- PROMOTION FEMME ET FAMILLE

	<b>Logique d'intervention</b>	<b>Indicateurs Objectivement Vérifiable</b>			<b>Sources de vérification</b>	<b>Hypothèses</b>
<b>Objectif global</b>	Mettre en œuvre une politique communale en matière de promotion de la femme et de la famille					
<b>Objectif spécifique</b>	Organiser des mariages collectifs	mariages collectifs organisés			Mairie	Implication DD/MINPROFF et populations
	Créer et construire 04 CPF à Nyanon, Songmbog 2, Kelleng, Ndogbatooguè 2	04 CPF construits à Nyanon, Songmbog 2, Kelleng, Ndogbatooguè 2			DD/MINPROFF	Implication DD/MINPROFF et populations
<b>Résultats</b>	mariages collectifs organisés	mariages collectifs organisés			Mairie	Implication officiers état civil et populations
	04 CPF construits à Nyanon, Songmbog 2, Kelleng, Ndogbatooguè 2	04 CPF construits à Nyanon, Songmbog 2, Kelleng, Ndogbatooguè 2			DD/MINPROFF	Implication DD/MINPROFF et populations
<b>Activités</b>		<b>Moyens</b>			<b>Coût</b>	<b>Conditions préalables de réalisation</b>
		<b>Humain</b>	<b>Matériel</b>	<b>Financier</b>		
	Organisation des mariages collectifs	X	X	X	PM	
	Construction de 04 CPF à Nyanon, Songmbog 2, Kelleng, Ndogbatooguè 2	X	X	X	360 000 000	Implication DD/MINPROFF et populations
	<b>TOTAL</b>	<b>X</b>	<b>X</b>	<b>X</b>	<b>360 000 000</b>	

### 13- COMMERCE

	Logique d'intervention	Indicateurs Objectivement Vérifiable			Sources de vérification	Hypothèses
<b>Objectif global</b>	Mettre en oeuvre une politique communale dans le domaine du commerce					
<b>Objectifs spécifiques</b>	Réactiver et construire 05 marchés périodiques (Nkongkwalla, Kelleng, Songmbog, Ndémè, Nyanon)	05 marchés réactivés et construits (Nkongkwalla, Kelleng, Songmbog, Ndémè, Nyanon)			Rapports des structures compétentes	Implication du MINCOMMERCE, et des populations
	Créer 05 comités de gestion des marchés périodiques	05 comités de gestion des marchés périodiques créés			Rapports des structures compétentes	Implication du MINCOMMERCE, et des populations
	Réhabiliter hangars marchés Nyaho et Malohè	02 hangars marchés (Nyaho et Malohè) réhabilités			Rapports des structures compétentes	Mairie, populations et MINCOMMERCE
<b>Résultats</b>	05 marchés réactivés et construits (Nkongkwalla, Kelleng, Songmbog, Ndémè, Nyanon)	05 marchés réactivés et construits (Nkongkwalla, Kelleng, Songmbog, Ndémè, Nyanon)			Rapports des structures compétentes	Implication du MINCOMMERCE, et des populations
	05 comités de gestion des marchés périodiques créés	05 comités de gestion des marchés périodiques créés			Rapports des structures compétentes	Implication du MINCOMMERCE, et des populations
	02 hangars marchés (Nyaho et Malohè) réhabilités	02 hangars marchés (Nyaho et Malohè) réhabilités			Rapports des structures compétentes	Mairie, populations et MINCOMMERCE
<b>Activités</b>		<b>Moyens</b>			<b>Coût</b>	<b>Conditions préalables de réalisation</b>
		<b>Humain</b>	<b>Matériel</b>	<b>Financier</b>		
	Réactivation et construction de 05 marchés périodiques (Nkongkwalla, Kelleng, Songmbog, Ndémè, Nyanon)	X	X	X	15 000 000	Bailleurs de fonds, mairie, Etat
	Création de 05 comités de gestion des marchés périodiques	X	X	X	1 000 000	Bailleurs de fonds, mairie, Etat
Réhabilitation 02 hangars marchés (Nyaho et Malohè)	X	X	X	3 000 000	Bailleurs de fonds, mairie, Etat	
	<b>TOTAL</b>	X	X	X	<b>19 000 000</b>	

#### 14- ELEVAGE, PECHE ET INDUSTRIES ANIMALES

	Logique d'intervention	Indicateurs Objectivement Vérifiable	Sources de vérification	Hypothèses
Objectif global	Préparer et mettre en œuvre une politique communale en matière d'élevage, pêche et de développement harmonieux des industries animales			
<b>Objectifs spécifiques</b>	Créer et construire la délégation d'arrondissement à Nyanon	01 Délégation d'Arrondissement construite	Rapport disponibles auprès des structures compétentes	Financement disponible, études préalables
	Créer et construire 2 centres zootechniques à Songmbog et Kelleng	02 centres zootechniques construits à Songmbog et à Kelleng	Rapport disponibles auprès des structures compétentes	Financement disponible, études préalables
	Appuyer les organisations d'éleveurs de la coopérative pastorale et halieutique Nyanon	Appui disponible auprès de la Coopérative pastorale et halieutique	Rapport disponibles auprès des structures compétentes	Financement disponible, études préalables
	Créer la piste à bétail	Piste à bétail existante	Rapport disponibles auprès des structures compétentes	Financement disponible, études préalables
	Créer la zone de pâturage à Nyambat	01 zone de pâturage créée à Nyambat	Rapport disponibles auprès des structures compétentes	Financement disponible, études préalables
	Aménager un point d'abreuvement à Nyambat	01 point d'abreuvement aménagé à Nyambat	Rapport disponibles auprès des structures compétentes	Financement disponible, études préalables
	Construire un marché à bétail à Kelleng et à Toue	02 marchés à bétail construits à Kelleng et à Toue	Rapport disponibles auprès des structures compétentes	Financement disponible, études préalables
	Construire un abattoir à Nyaho	01 abattoir construit à Nyaho	Rapport disponibles auprès des structures compétentes	Financement disponible, études préalables
<b>Résultats</b>	01 Délégation d'Arrondissement construite	01 Délégation d'Arrondissement construite	Rapport disponibles auprès des structures compétentes	Financement disponible, études préalables
	02 centres zootechniques construits à Songmbog et à Kelleng	02 centres zootechniques construits à Songmbog et à Kelleng	Rapport disponibles auprès des structures compétentes	Financement disponible, études préalables
	Appui disponible auprès de la Coopérative pastorale et halieutique	Appui disponible auprès de la Coopérative pastorale et halieutique	Rapport disponibles auprès des structures compétentes	Financement disponible, études préalables
	Piste à bétail existante	Piste à bétail existante	Rapport disponibles auprès des structures compétentes	Financement disponible, études préalables

	01 zone de pâturage créée à Nyambat	01 zone de pâturage créée à Nyambat			Rapport auprès des structures compétentes	Financement disponible, études préalables
	01 point d'abreuvement aménagé à Nyambat	01 point d'abreuvement aménagé à Nyambat			Rapport auprès des structures compétentes	Financement disponible, études préalables
	02 marchés à bétail construits à Kelleng et à Toue	02 marchés à bétail construits à Kelleng et à Toue			Rapport auprès des structures compétentes	Financement disponible, études préalables
	01 abattoir municipal construit à Nyaho	01 abattoir municipal construit à Nyaho			Rapport auprès des structures compétentes	Financement disponible, études préalables
<b>Activités</b>		<b>Moyens</b>			<b>Coût</b>	<b>Conditions préalables de réalisation</b>
		<b>Humain</b>	<b>Matériel</b>	<b>Financier</b>		
	Création et construction de la délégation d'arrondissement	X	X	X	30 000 000	Financement disponible, études préalables
	Création et construction de 2 centres zootechniques à Songmbog et Kelleng	X	X	X	30 000 000	Financement disponible, études préalables
	Création de la piste à bétail	X	X	X	1 000 000	Financement disponible, études préalables
	Création de la zone de pâturage à Nyambat	X	X	X	4 900 000	
	Aménagement d'un point d'abreuvement à Nyambat	X	X	X	10 000 000	Financement disponible, études préalables
	Construction 02 marchés à bétail à Kelleng et Toue	X	X	X	9 800 000	Financement disponible, études préalables
	Construction d'un abattoir municipal à Nyaho	X	X	X	30 000 000	Financement disponible, études préalables
	Appui aux organisations d'éleveurs de la coopérative pastorale et halieutique	X	X	X	300 000 000	Financement disponible, études préalables
	<b>TOTAL</b>	X	X	X	<b>415 700 000</b>	



## 15- AFFAIRES SOCIALES

	Logique d'intervention	Indicateurs Objectivement Vérifiable			Sources de vérification	Hypothèses
<b>Objectif global</b>	Mettre en œuvre une politique en matière de prévention et d'assistance sociale de l'individu					
<b>Objectifs spécifiques</b>	Recenser les personnes Vulnérables de la Commune	personnes vulnérables de la Commune recensées			Rapport auprès des structures compétentes	Financement disponible, études préalables
	-Construire et équiper 01 centre social pour les personnes vulnérables à Nyanon	01 centre social pour les personnes vulnérables construit et équipé à Nyanon			Rapport auprès des structures compétentes	Financement disponible, études préalables
	Attribuer des aides et secours aux indigents	aides et secours attribués aux indigents			Rapport auprès des structures compétentes	Financement disponible, études préalables
	Aquérir des appareillages pour les handicapés	Des appareillages donnés aux handicapés			Rapport auprès des structures compétentes	Financement disponible, études préalables
<b>Résultats</b>	personnes vulnérables de la Commune recensées	personnes vulnérables de la Commune recensées			Rapport auprès des structures compétentes	Financement disponible, études préalables
	01 centre social social pour les personnes vulnérables construit et équipé à Nyanon	01 centre social pour les personnes vulnérables construit et équipé à Nyanon			Rapport auprès des structures compétentes	Financement disponible, études préalables
	aides et secours attribués aux indigents	aides et secours attribués aux indigents			Rapport auprès des structures compétentes	Financement disponible, études préalables
	Des appareillages donnés aux handicapés	Des appareillages donnés aux handicapés			Rapport auprès des structures compétentes	Financement disponible, études préalables
<b>Activités</b>		<b>Moyens</b>			<b>Coût</b>	<b>Conditions préalables de réalisation</b>
		<b>Humain</b>	<b>Matériel</b>	<b>Financier</b>		
	Recensement des personnes Vulnérables	X	X	X	2 000 000	
	Construction et Equipement d'un centre social pour les personnes vulnérables à Nyanon	X	X	X	40 000 000	
	Attribution des aides et secours aux indigents	X	X	X	PM	Recensement préalable des personnes vulnérables
	Aquisition des appareillages pour les handicapés	X	X	X	500 000	Recensement préalable des personnes vulnérables
	<b>TOTAL</b>	X	X	X	<b>42 500 000</b>	

## 16- POSTES ET TELECOMMUNICATION

	Logique d'intervention	Indicateurs Objectivement Vérifiable	Sources de vérification	Hypothèses
<b>Objectif global</b>	Mettre en ouvre une politique en matière des PTT			
<b>Objectif spécifique</b>	Installer des services postaux à Nyanon	Services postaux installés à Nyanon	Rapports, photos	Implication de toutes les parties prenantes (Etat, ART, Campostel Mairie, population)
	Construire des bureaux de poste	Bureaux de poste installés	Rapports, photos	Implication Mairie, Minpostel, ART et population
	équipement de 02 télécentres polyvalents de Songmbog et de Nyanon	TCP de Songmbog et Nyanon équipés	Rapports, photos	Implication Mairie, Minpostel, ART et population
	Construire et équiper 2 TCP à Kelleng et Nkongkwalla	02 TCP de Kelleng et Nkongkwalla construits et équipés	Rapports, photos	Implication Mairie, Minpostel, ART et population
	Installer 03 antennes relai MTN, Orange, Camtel à Nyambat Ndogbatoguè et Mahonda	03 antennes relai MTN, Orange, Camtel installées à Nyambat Ndogbatoguè et Mahonda	Rapports, photos	Implication Mairie, Minpostel, ART et population
<b>Résultats</b>	Services postaux installés à Nyanon	Services postaux installés à Nyanon	Rapports, photos	Implication Mairie, Minpostel, ART et population
	Bureaux de poste installés	Bureaux de poste installés	Rapports, photos	Implication Mairie, Minpostel, ART et population
	02 TCP de Songmbog et Nyanon équipés	02 TCP de Songmbog et Nyanon équipés	Rapports, photos	Implication Mairie, Minpostel, ART et population
	02 TCP de Kelleng et Nkongkwalla construits et équipés	02 TCP de Kelleng et Nkongkwalla construits et équipés	Rapports, photos	Implication Mairie, Minpostel, ART et population
	03 antennes relai MTN, Orange, Camtel installées à Nyambat Ndogbatoguè et Mahonda	03 antennes relai MTN, Orange, Camtel installées à Nyambat Ndogbatoguè et Mahonda	Rapports, photos	Implication Mairie, Minpostel, ART et population

Activités		Moyens			Coût	Conditions préalables de réalisation
		Humain	Matériel	Financier		
	Installation des services postaux	X	X	X	15.000.000	Disponibilité bureau poste
	Construction des bureaux de poste	X	X	X	20.000.000	Implication Minpostel et Campostel
	équipement de 02 télécentres polyvalents de Songmbog et de Nyanon	X	X	X	40 000 000	Implication Mairie et Minpostel
	Construction et équipement de 2 PCP à Kelleng et Nkongkwalla	X	X	X	50 000 000	Implication Mairie et Minpostel
	Installation des antennes relai MTN, Orange, Camtel à Nyambat Ndogbatoguè et Mahonda	X	X	X	PM	Implication Mairie et Minpostel
	<b>TOTAL</b>	X	X	X	<b>125 000 000</b>	

## 17- TRAVAUX PUBLICS

	Logique d'intervention	Indicateurs Objectivement Vérifiable	Sources de vérification	Hypothèses
<b>Objectif global</b>	Mettre en œuvre une politique en matière de la protection du patrimoine routier et construction des bâtiments publics			
<b>Objectif spécifique</b>	Créer et construire une subdivision des TP à Nyanon	Une subdivision des Travaux Publics est créée et construite à Nyanon	Rapports d'entretien routier disponibles auprès des structures compétentes	Implication de toutes les parties
	Réfectionner le pont sur la rivière Koyo (route Mbay-Logbikoy)	Le pont sur la rivière koyo refectonné	Rapports d'entretien routier disponibles auprès des structures compétentes	Implication de toutes les parties
	Réfectionner le pont sur la rivière sissakè (route Pendiki-Nsingmbongo)	Le pont sur la rivière sissakè refectonné	Rapports d'entretien routier disponibles auprès des structures compétentes	Implication de toutes les parties

	Réfectionner le pont sur la rivière Bogd-Bo'o (route Mbay-Logbikoy)	Le pont sur la rivière bogd-bo'o refectionné	Rapports d'entretien routier disponibles auprès des structures compétentes	Implication de toutes les parties
	Réfectionner le pont sur la rivière Ngigri (Libolingok)	Le pont sur la rivière Ngigri refectionné	Rapports d'entretien routier disponibles auprès des structures compétentes	Implication de toutes les parties
	Réfectionner le pont sur la rivière Songbo'o (Songmbog 2)	Le pont sur la rivière Songbo'o refectionné	Rapports d'entretien routier disponibles auprès des structures compétentes	Implication de toutes les parties
	Réfectionner le pont sur la rivière sissabé (route Pentomè)	Le pont sur la rivière Sissibè refectionné	Rapports d'entretien routier disponibles auprès des structures compétentes	Implication de toutes les parties
	Réfectionner le pont sur la rivière liwa (Kelleng)	Le pont sur la rivière liwa refectionné	Rapports d'entretien routier disponibles auprès des structures compétentes	Implication de toutes les parties
	Réfectionner le pont sur la rivière makilla (route Ndogbatoguè-Nkongkwalla)	Le pont sur la rivière makilla refectionné	Rapports d'entretien routier disponibles auprès des structures compétentes	Implication de toutes les parties
	Réhabiliter route rurale Nyanon-Nyivon-Nyabamlan	La route rurale Nyanon-Nyivon-Nyabamlan Réhabilitée	Rapports d'entretien routier disponibles auprès des structures compétentes	Implication de toutes les parties
	Réhabiliter route rurale Logbikoy-Nyahendel-Logmandeng	Route rurale Logbikoy-Nyahendel-Logmandeng réhabilitée	Rapports d'entretien routier disponibles auprès des structures compétentes	Implication de toutes les parties
	Aménager route rurale Bodi-Bannn-Logyamben-DiBannng	Route rurale Bodi-Bannn-Logyamben-DiBannng Aménagée	Rapports d'entretien routier disponibles auprès des structures compétentes	Implication de toutes les parties
	Créer route rurale Songmbog-Lognjama-Ndogbatoguè I	Route rurale Songmbog-Lognjama-Ndogbatoguè I créée	Rapports d'entretien routier disponibles auprès des structures compétentes	Implication de toutes les parties
	Céer route rurale Mahonda-Matol ma Mbeng (Log Ot)	Route rurale Mahonda-Matol ma Mbeng (Log Ot) créée	Rapports disponibles auprès des structures compétentes	Implication de toutes les parties
	Créer route rurale Nyasseng-Ndemè(stade)-Songmbog	route rurale Nyasseng-Ndemè(stade)-Songmbog créée	Rapports disponibles auprès des structures compétentes	Implication de toutes les parties

	Créer et équiper 04 comités d'entretien des routes Nyanon-Nyivon-Nyabamlan, Bodi-Bannn-Logyamben-DiBanng, Kelleng-Nyanon, Logbikoy-Nyahendel-Logmandeng	04 comités d'entretien des routes ci-dessus sont créés et équipés	Rapports d'entretien routier disponibles auprès des structures compétentes	Implication de toutes les parties
	Aménager des dos d'âne sur l'axe centrale Songmbog (1km) et Bollikol (500m)	Dos d'âne aménagés sur l'axe centrale Songmbog (1km) et Bollikol (500m)	Rapports d'entretien routier disponibles auprès des structures compétentes	Implication de toutes les parties
	Réhabiliter du pont sur la liwa à Mbay	Pont sur la liwa à Mbay réhabilité	Rapports d'entretien routier disponibles auprès des structures compétentes	Implication de toutes les parties
	Réhabiliter route rurale Nyasseng-Nyakellè-Nyanon	Route rurale Nyasseng-Nyakellè-Nyanon réhabilitée	Rapports d'entretien routier disponibles auprès des structures compétentes	Implication de toutes les parties
	Une subdivision des Travaux Publics est créée et construite à Nyanon	Une subdivision des Travaux Publics est créée et construite à Nyanon	Rapports d'entretien routier disponibles auprès des structures compétentes	Implication de toutes les parties
<b>Résultats</b>	Le pont sur la rivière koyo refectonné	Le pont sur la rivière koyo refectonné	Rapports d'entretien routier disponibles auprès des structures compétentes	Implication de toutes les parties
	Le pont sur la rivière sissakè refectonné	Le pont sur la rivière sissakè refectonné	Rapports d'entretien routier disponibles auprès des structures compétentes	Implication de toutes les parties
	Le pont sur la rivière bogd-bo'o refectonné	Le pont sur la rivière bogd-bo'o refectonné	Rapports d'entretien routier disponibles auprès des structures compétentes	Implication de toutes les parties
	Le pont sur la rivière nkoindi refectonné	Le pont sur la rivière nkoindi refectonné	Rapports d'entretien routier disponibles auprès des structures compétentes	Implication de toutes les parties
	Le pont sur la rivière nsonbo'o refectonné	Le pont sur la rivière nsonbo'o refectonné	Rapports d'entretien routier disponibles auprès des structures compétentes	Implication de toutes les parties
	Le pont sur la rivière sissabè refectonné	Le pont sur la rivière sissabè refectonné	Rapports d'entretien routier disponibles auprès des structures compétentes	Implication de toutes les parties

	Le pont sur la rivière liwa refectionné	Le pont sur la rivière liwa refectionné	Rapports d'entretien routier disponibles auprès des structures compétentes	Implication de toutes les parties
	Le pont sur la rivière makilla refectionné	Le pont sur la rivière makilla refectionné	Rapports d'entretien routier disponibles auprès des structures compétentes	Implication de toutes les parties
	La route rurale Nyanon-Nyivon-Nyabamlan Réhabilitée	La route rurale Nyanon-Nyivon-Nyabamlan Réhabilitée	Rapports d'entretien routier disponibles auprès des structures compétentes	Implication de toutes les parties
	Route rurale Logbikoy-Nyahendel-Logmandeng réhabilitée	Route rurale Logbikoy-Nyahendel-Logmandeng réhabilitée	Rapports d'entretien routier disponibles auprès des structures compétentes	Implication de toutes les parties
	route rurale Nyasseng-Ndemè(stade)-Songmbog créée	route rurale Nyasseng-Ndemè(stade)-Songmbog créée	Rapports disponibles auprès des structures compétentes	Implication de toutes les parties
	Route rurale Bodi-Bannn-Logyamben-DiBannng Aménagée	Route rurale Bodi-Bannn-Logyamben-DiBannng Aménagée	Rapports d'entretien routier disponibles auprès des structures compétentes	Implication de toutes les parties
	Route rurale Songmbog-Lognjama-Ndogbatoguè I créée	Route rurale Songmbog-Lognjama-Ndogbatoguè I créée	Rapports d'entretien routier disponibles auprès des structures compétentes	Implication de toutes les parties
	Route rurale Mahonda-Matol ma Mbeng (Log Ot) créée	Route rurale Mahonda-Matol ma Mbeng (Log Ot) créée	Rapports disponibles	Implication de toutes les parties
	04 comités d'entretien des routes ci-dessus sont créés et équipés	04 comités d'entretien des routes ci-dessus sont créés et équipés	Rapports d'entretien routier disponibles auprès des structures compétentes	Implication de toutes les parties
	Dos d'âne aménagés sur l'axe centrale Songmbog (1km) et Bollikol (500m)	Dos d'âne aménagés sur l'axe centrale Songmbog (1km) et Bollikol (500m)	Rapports d'entretien routier disponibles auprès des structures compétentes	Implication de toutes les parties
	Pont sur la liwa à Mbay réhabilité	Pont sur la liwa à Mbay réhabilité	Rapports d'entretien routier disponibles auprès des structures compétentes	Implication de toutes les parties
	Route rurale Nyasseng-Nyakellè-Nyanon réhabilitée	Route rurale Nyasseng-Nyakellè-Nyanon réhabilitée	Rapports d'entretien routier disponibles auprès des structures compétentes	Implication de toutes les parties

Activités	Moyens			Coût	Conditions préalables de réalisation
	Humain	Matériel	Financier		
Création et construction d'une subdivision des Travaux Publics à Nyanon	X	X	X	60 000 000	Financement disponible, études préalables
Réfection du pont sur la rivière Koyo (route Mbay-Logbikoy)	X	X	X	40 000 000	Financement disponible, études préalables
Réfection du pont sur la rivière sissakè (route Pendiki-Nsingmbongo)	X	X	X	40 000 000	Financement disponible, études préalables
Réfection du pont sur la rivière Bogd-Bo'o (route Mbay-Logbikoy)	X	X	X	18 000 000	Financement disponible, études préalables
Réfection du pont sur la rivière nkindi (Libolingok)	X	X	X	25 000 000	Financement disponible, études préalables
Réfection du pont sur la rivière nsonbo'o (Songmbog 2)	X	X	X	40 000 000	Financement disponible, études préalables
Réfection du pont sur la rivière sissabé (route Pentomè)	X	X	X	25 000 000	Financement disponible, études préalables
Réfection du pont sur la rivière liwa (Kelleng)	X	X	X	40 000 000	Financement disponible, études préalables
Réfection du pont sur la rivière makilla (route Ndogbatoguè-Nkongkwalla)	X	X	X	25 000 000	Financement disponible, études préalables
Réhabilitation de la route rurale Nyanon-Nyivon-Nyabamlan	X	X	X	10 000 000	Financement disponible, études préalables
Réhabilitation de la route rurale Logbikoy-Nyahendel-Logmandeng	X	X	X	15 000 000	Financement disponible, études préalables
Aménagement de la route rurale Bodi-Bannn-Logyamben-DiBannng	X	X	X	70 000 000	Financement disponible, études préalables
Création de la route rurale Songmbog-Lognjama-Ndogbatoguè I	X	X	X	85 000 000	Financement disponible, études préalables

	Création de la route rurale Mahonda-Matol ma Mbeng (Log Ot)	X	X	X	30 000 000	Financement disponible, études préalables
	Création route rurale Nyasseng-Ndemè (stade)-Songmbog	X	X	X	80 000 000	
	Création et équipement de 04 comités d'entretien des routes Nyanon-Nyivon-Nyabamlan, Bodi-Bannn-Logyamben-DiBannng, Kelleng-Nyanon, Logbikoy-Nyahendel-Nkongtoma-Nsinglibado	X	X	X	10 00 000	Financement disponible, études préalables
	Aménagement des dos d'âne sur l'axe central Songmbog (1km) et Bollikol (500m)	X	X	X	3 500 000	Financement disponible, études préalables
	Réhabilitation du pont sur la liwa à Mbay	X	X	X	40 000 000	Financement disponible, études préalables
	Réhabilitation route rurale Nyasseng-Nyakellè-Nyanon	X	X	X	15 000 000	Financement disponible, études préalables
	<b>TOTAL</b>	X	X	X	<b>662 500 000</b>	

## 18- COMMUNICATION

	Logique d'intervention	Indicateurs Objectivement Vérifiable	Sources de vérification	Hypothèses
<b>Objectif global</b>	Elaborer et mettre en œuvre une politique en matière de communication sociale			
<b>Objectif spécifique</b>	Construire et équiper une radio communautaire à Nyanon	01 une radio communautaire construite et équipée à Nyanon	Rapports disponibles auprès des structures compétentes (MINCOM, Mairie)	Implication du MINCOM/Etat et de la mairie
<b>Résultats</b>	01 une radio communautaire	01 une radio communautaire construite et	Rapports auprès des	Implication du MINCOM/Etat



	construite et équipée à Nyanon	équipée à Nyanon			structures compétentes	et de la mairie
<b>Activités</b>		<b>Moyens</b>			<b>Coût</b>	<b>Conditions préalables de réalisation</b>
		<b>Humain</b>	<b>Matériel</b>	<b>Financier</b>		
	Construction et équipement d'une radio communautaire à Nyanon	X	X	X	40 000 000	Implication Mairie – autorisation MINCOM
	<b>TOTAL</b>	X	X	X	<b>40 000 000</b>	

### 19- ENVIRONNEMENT, PROTECTION DE LA NATURE ET DEVELOPPEMENT DURABLE

	Logique d'intervention	Indicateurs Objectivement Vérifiable	Sources de vérification	Hypothèses
<b>Objectif global</b>	Coordonner et suivre l'exécution de la politique communale d'environnement			
<b>Objectif spécifique</b>	Créer 47 comités locaux de l'environnement	47 comités locaux de l'environnement créés	Rapports auprès des structures concernées	La mairie doit s'impliquer et le MINEPDED
	Créer 05 espaces verts à Nyanon, Nyaho, Songmbog, Kelleng, Nkongkwalla	05 espaces verts créés à Nyanon, Nyaho, Songmbog, Kelleng, Nkongkwalla	Rapports auprès des structures concernées	La mairie doit s'impliquer et le MINEPDED
	Créer 01 forêt communale	01 forêt communale créée	Rapports auprès des structures concernées	La mairie doit s'impliquer et le MINEPDED
	Créer 01 forêt communautaire	01 forêt communautaire créée	Rapports auprès des structures concernées	La mairie doit s'impliquer et le MINEPDED
	Former les populations sur la fabrication et l'utilisation des foyers améliorés	Ateliers de formation tenus à l'endroit des populations sur la fabrication et l'utilisation des foyers améliorés	Rapports auprès des structures concernées	La mairie doit s'impliquer et le MINEPDED
	Créer 01 décharge communale à Nyanon	01 décharge communale à Nyanon créée à Nyanon	Rapports auprès des structures concernées	La mairie doit s'impliquer et le MINEPDED
<b>Résultats</b>	47 comités locaux de l'environnement créés	47 comités locaux de l'environnement créés	Rapports auprès des structures concernées	La mairie doit s'impliquer et le MINEPDED
	05 espaces verts créés à Nyanon, Nyaho, Songmbog, Kelleng, Nkongkwalla	05 espaces verts créés à Nyanon, Nyaho, Songmbog, Kelleng, Nkongkwalla	Rapports auprès des structures concernées	La mairie doit s'impliquer et le MINEPDED

	01 forêt communale créée	01 forêt communale créée	Rapports auprès des structures concernées	La mairie doit s'impliquer et le MINEPDED		
	01 forêt communautaire créée	01 forêt communautaire créée	Rapports auprès des structures concernées	La mairie doit s'impliquer et le MINEPDED		
	Ateliers de formation tenus à l'endroit des populations sur la fabrication et l'utilisation des foyers améliorés	Ateliers de formation tenus à l'endroit des populations sur la fabrication et l'utilisation des foyers améliorés	Rapports auprès des structures concernées	Rapports auprès des structures concernées		
	01 décharge communale à Nyanon créée à Nyanon	01 décharge communale à Nyanon créée à Nyanon	Rapports auprès des structures concernées	Rapports auprès des structures concernées		
<b>Activités</b>		<b>Moyens</b>	<b>Coût</b>	<b>Conditions préalables de réalisation</b>		
		<b>Humain</b>	<b>Matériel</b>	<b>Financier</b>		
	Création de 47 comités locaux de l'environnement	X	X	X	20.000.000	Financement disponible
	Sensibilisation des populations sur l'Utilisation des bacs à ordures	X	X	X	25.000.000	Financement disponible
	Création de 05 espaces verts à Nyanon, Nyaho, Songmbog, Kelleng, Nkongkwalla	X	X	X	6.000.000	Financement disponible
	Création d'01 forêt communale	X	X	X	12.500.000	Financement disponible
	Création d'01 forêt communautaire	X	X	X	6.250.000	Financement disponible
	Formation des populations sur la fabrication et l'utilisation des foyers améliorés	X	X	X	10.000.000	Financement disponible
	Création d'01 décharge communale	X	X	X	150.000.000	Financement disponible
	<b>TOTAL</b>	X	X	X	<b>229 750 000</b>	<b>Financement disponible</b>

## 20- ENSEIGNEMENT SUPERIEUR

	Logique d'intervention	Indicateurs Objectivement Vérifiable			Sources de vérification	Hypothèses
<b>Objectif global</b>	Elaborer et mettre en œuvre une politique de la Commune en matière de l'enseignement supérieur					
<b>Objectif spécifique</b>	Recenser tous les bacheliers de la Commune de Nyanon	Les bacheliers de la Commune de Nyanon sont recensés			Rapports disponibles auprès de la Mairie	Les chefs d'établissements secondaires s'impliquent
	Construire 02 mini-cités dont 01 à l'université de Douala et l'autre à l'université de Yaoundé 2 à Soa	02 minicités sont construites aux universités de Douala et de Yaoundé 2			Rapports disponibles auprès de la Mairie	Toutes les forces vives de la Commune s'intéressent à l'opération
<b>Résultats</b>	Les bacheliers de la Commune de Nyanon sont recensés	Les bacheliers de la Commune de Nyanon sont recensés			Rapports disponibles auprès de la mairie	Les chefs d'établissements secondaires s'impliquent
	02 minicités sont construites à l'université de Douala et de Soa	02 minicités sont construites à l'université de Douala et de Soa			Rapports disponibles auprès de la Mairie	Toutes les forces vives de la Commune s'intéressent à l'opération
<b>Activités</b>		<b>Moyens</b>			<b>Coût</b>	<b>Conditions préalables de réalisation</b>
		<b>Humain</b>	<b>Matériel</b>	<b>Financier</b>		
	Recensement de tous les bacheliers de la Commune de Nyanon	X	X	X	500 000/an	Les chefs d'établissements secondaires s'impliquent
	Construction de 02 mini-cités dont 01 à l'université de douala et l'autre à l'université de soa	X	X	X	100 000 000	Toutes les forces vives de la Commune s'intéressent à l'opération
	<b>TOTAL</b>	X	X	X	<b>100 500 000</b>	

## 21- JEUNESSE ET EDUCATION CIVIQUE

	Logique d'intervention	Indicateurs Objectivement Vérifiable			Sources de vérification	Hypothèses
<b>Objectif global</b>	Préparer et mettre en œuvre une politique dans le domaine de la jeunesse					
<b>Objectifs spécifiques</b>	Construire et équiper 01 Délégation d'arrondissement	01 Délégation d'arrondissement construite à Nyanon			Rapport auprès des structures compétentes	Implication du MINJEC et de la mairie
	Construire 04 CMPJ à Nyanon, Kelleng, Nkongkwala, Songmbog	04 CMPJ construits à Nyanon, Kelleng, Nkongkwalla, Songmbog			Rapport auprès des structures compétentes	Implication du MINJEC et de la mairie
	Construire 02 centres d'alphabétisation à Ndogbatoguè 1 et Songmbog	02 centres d'alphabétisation construits à Ndogbatoguè 1 et Songmbog			Rapport auprès des structures compétentes	Implication du MINJEC et de la mairie
<b>Résultats</b>	01 Délégation d'arrondissement construite à Nyanon	01 Délégation d'arrondissement construite à Nyanon			Rapports auprès des structures compétentes	Implication MINJEC, mairie, population
	04 CMPJ construits à Nyanon, Kelleng, Nkongkwalla, Songmbog	04 CMPJ construits à Nyanon, Kelleng, Nkongkwalla, Songmbog			Rapports auprès des structures compétentes	Implication MINJEC, mairie, population
	02 centres d'alphabétisation construits à Ndogbatoguè et Songmbog	02 centres d'alphabétisation construits à Ndogbatoguè et Songmbog			Rapports auprès des structures compétentes	Implication MINJEC, mairie, population
<b>Activités</b>		<b>Moyens</b>			<b>Coût</b>	<b>Conditions préalables de réalisation</b>
		<b>Humain</b>	<b>Matériel</b>	<b>Financier</b>		
	Construction et équipement d'une Délégation d'arrondissement	X	X	X	60.000.000	Implication MINJEC, mairie, population
	Construction de 04 Centres Multifonctionnels de Promotions des Jeunes (CMPJ) à Nyanon, Kelleng, Nkongkwalla, Songmbog	X	X	X	600.000.000	Implication MINJEC, mairie, population
	Construire 02 centres d'alphabétisation à Ndogbatoguè 1 et Songmbog	X	X	X	40 000 000	Implication MINJEC, mairie, population
	<b>TOTAL</b>	X	X	X	<b>700 000 000</b>	

## 22- RECHERCHE SCIENTIFIQUE ET INNOVATION

	<b>Logique d'intervention</b>	<b>Indicateurs Objectivement Vérifiable</b>			<b>Sources de vérification</b>	<b>Hypothèses</b>
<b>Objectif global</b>	Elaborer et mettre en œuvre une politique de recherche scientifique et de l'innovation					
<b>Objectif spécifique</b>	Mettre en place un programme communal de vulgarisation des innovations pertinentes	Existence des parcelles de spéculations vulgarisant les innovations			Rapports disponibles auprès des structures compétentes	Les agriculteurs s'impliquent
<b>Résultats</b>	un programme communal de vulgarisation des innovations pertinentes est élaboré et opérationnel	Existence des parcelles de spéculations vulgarisant les innovations			Rapports disponibles auprès des structures compétentes	Les agriculteurs s'impliquent
<b>Activités</b>		<b>Moyens</b>			<b>Coût</b>	<b>Conditions préalables de réalisation</b>
		<b>Humain</b>	<b>Matériel</b>	<b>Financier</b>		
	Mise en place d'un programme communal de vulgarisation des innovations pertinentes	X	X	X	100 000 000	Implication MINRESI et populations
	<b>TOTAL</b>	X	X	X	<b>100 000 000</b>	

## 23- EMPLOI ET FORMATION PROFESSIONNELLE

	<b>Logique d'intervention</b>	<b>Indicateurs Objectivement Vérifiable</b>			<b>Sources de vérification</b>	<b>Hypothèses</b>
<b>Objectif global</b>	Elaborer et mettre en œuvre une politique communale en matière d'emploi, de formation et d'insertion professionnelle					
<b>Objectif spécifiques</b>	Créer et rendre opérationnel de nouvelles filières	Nouvelles filières créées et opérationnels			Rapports disponibles auprès des structures compétentes	Le MINEFOP, la Mairie et les populations s'impliquent
	Apporter le petit Equipement à la SAR/SM de Nyaho	SAR/SM de Nyaho pourvue en petit Equipement			Rapports disponibles auprès des structures compétentes	Disponibilité financière

<b>Résultats</b>	Nouvelles filières créées et opérationnelles	Nouvelles filières créées et opérationnelles			Rapports auprès des structures compétentes	Implication de toutes les parties prenantes
	SAR/SM de Nyaho pourvue en petit Equipement	SAR/SM de Nyaho pourvue en petit Equipement				
<b>Activités</b>		<b>Moyens</b>			<b>Coût</b>	<b>Conditions préalables de réalisation</b>
		<b>Humain</b>	<b>Matériel</b>	<b>Financier</b>		
	Création de nouvelles filières	X	X	X	165.500.000	Disponibilité financière
	Petit Equipement de la SAR/SM de Nyaho	X	X	X	27 000 000	Disponibilité financière
	<b>TOTAL</b>	X	X	X	<b>192 500 000</b>	

#### 24- FORET ET FAUNE

	<b>Logique d'intervention</b>	<b>Indicateurs Objectivement Vérifiable</b>	<b>Sources de vérification</b>	<b>Hypothèses</b>
<b>Objectif global</b>	Elaborer, mettre en œuvre et évaluer une politique communale en matière de forêt et faune			
<b>Objectif spécifique</b>	Créer et construire d'01 poste forestier à Nyanon	01 Poste forestier est construit à Nyanon	Rapports disponibles auprès des structures compétentes	Implication MINFOF et Mairie
	Créer 05 forêts communautaires à Ndogbatoguè I, Nyabamlan, Binoum, Kikot, Ndomdjenguè	forêts communautaires créées à Ndogbatoguè I, Nyabamlan, Binoum, Kikot, Ndomdjenguè	Rapports disponibles auprès des structures compétentes	Implication MINFOF et Mairie
<b>Résultats</b>	Un Poste forestier est construit à Nyanon	Un Poste forestier est construit à Nyanon	Rapports auprès des structures compétentes	Implication MINFOF et Mairie
	forêts communautaires créées à Ndogbatoguè I, Nyabamlan, Binoum, Kikot, Ndomdjenguè	forêts communautaires créées à Ndogbatoguè I, Nyabamlan, Binoum, Kikot, Ndomdjenguè	Rapports disponibles auprès des structures compétentes	Implication MINFOF et Mairie

Activités		Moyens			Coût	Conditions préalables de réalisation
		Humain	Matériel	Financier		
	Création et construction d'un poste forestier à Nyanon	X	X	X	20.000.000	Implication MINFOF et Mairie
	Création forêts communautaires à Ndogbatoguè I, Nyabamlan, Binoum, Kikot, Ndomdjenguè	X	X	X	25 000 000	
	<b>TOTAL</b>	X	X	X	<b>45 000 000</b>	

## 25- SPORT ET EDUCATION PHYSIQUE

	Logique d'intervention	Indicateurs Objectivement Vérifiable	Sources de vérification	Hypothèses
<b>Objectif global</b>	Elaborer et mettre en œuvre une politique communale de sport et d'éducation physique			
<b>Objectif spécifique</b>	Aménager 08 stades de football (Kelleng, Songmbog, Mahonda, Ndemè, Toue, Nyaho, Ndogbatoguè, Nyahendel)	08 stades de football aménagés (Kelleng, Songmbog, Mahonda, Ndemè, Toue, Nyaho, Ndogbatoguè, Nyahendel)	Rapport auprès des structures compétentes	Implication Etat, mairie, autorités traditionnelles et jeunes
	Aménager 01 stade de football avec piste d'athlétisme à Nyanon	01 stade de football avec piste d'athlétisme aménagé à Nyanon	Rapport auprès des structures compétentes	Implication Etat, mairie, autorités traditionnelles et jeunes
	Organiser des championnats de vacances	Deroulement des championnats de vacances	Rapport auprès des structures compétentes	Implication Etat, mairie, autorités traditionnelles et jeunes
<b>Résultats</b>	08 stades de football aménagés (Kelleng, Songmbog, Mahonda, Ndemè, Toue, Nyaho, Ndogbatoguè, Nyahendel)	08 stades de football aménagés (Kelleng, Songmbog, Mahonda, Ndemè, Toue, Nyaho, Ndogbatoguè, Nyahendel)	Rapport auprès des structures compétentes	Implication Etat, mairie, autorités traditionnelles et jeunes
	01 stade de football avec piste d'athlétisme aménagé à Nyanon	01 stade de football avec piste d'athlétisme aménagé à Nyanon	Rapport auprès des structures compétentes	Implication Etat, mairie, autorités traditionnelles et jeunes
	championnats de vacances organisés chaque année	Deroulement des championnats de vacances	Rapport auprès des structures compétentes	Implication Etat, mairie, autorités traditionnelles et jeunes

Activités		Moyens			Coût	Conditions préalables de réalisation
		Humain	Matériel	Financier		
	Création et équipement de 08 stades de football (Kelleng, Songmbog, Mahonda, Ndemè, Toue, Nyaho, Ndogbatoguè, Nyahendel)	X	X	X	80.000.000	Implication Etat, mairie, autorités traditionnelles et jeunes
	Aménagement de 01 stade de football avec piste d'athlétisme à Nyanon	X	X	X	25.000.000	Implication Etat, mairie, autorités traditionnelles et jeunes
	Organisation des championnats de vacances	X	X	X	2.000.000/an	Implication Etat, mairie, autorités traditionnelles et jeunes
<b>TOTAL</b>		X	X	X	<b>107 000 000</b>	

## 26- TRAVAIL ET SECURITE SOCIALE

	Logique d'intervention	Indicateurs Objectivement Vérifiable	Sources de vérification	Hypothèses
<b>Objectif global</b>	Préparer et mettre en œuvre une politique et des programmes de la Commune dans le domaine des relations professionnelles, du statut des travailleurs et de la prévoyance sociale			
<b>Objectif spécifique</b>	Identifier les types d'emplois	Tous les types d'emplois dans la Commune sont identifiés	Rapport auprès des structures compétentes	Implication de toutes les parties
	Vulgariser la législation et la réglementation en matière de travail	la législation et la réglementation en matière de travail est vulgarisée	Rapport auprès des structures compétentes	Implication de toutes les parties
<b>Résultats</b>	Tous les types d'emplois dans la Commune sont identifiés	Tous les types d'emplois dans la Commune sont identifiés	Rapports disponibles auprès des structures compétentes	Implication de toutes les parties
	la législation et la réglementation en matière de travail est vulgarisée	la législation et la réglementation en matière de travail est vulgarisée	Rapports auprès des structures compétentes	Implication de toutes les parties prenantes



Activités		Moyens			Coût	Conditions préalables de réalisation
		Humain	Matériel	Financier		
	Identification des types d'emploi	X	X	X	1 000 000	Implication de toutes les parties
	Vulgarisation de la législation et de la réglementation en matière de travail	X	X	X	2 000 000	Implication de toutes les parties
<b>TOTAL</b>		X	X	X	<b>3 000 000</b>	

## 27- TOURISME

	Logique d'intervention	Indicateurs Objectivement Vérifiable	Sources de vérification	Hypothèses
<b>Objectif global</b>	Elaborer et mettre en place une politique communale dans le domaine du tourisme			
<b>Objectif spécifique</b>	Construire et équiper 01 office communal de tourisme à Nyanon	01 office communal de tourisme est construit et équipé à Nyanon	Rapports auprès des structures compétentes	Implication de toutes les parties
	Aménager, assainir et embellir quelques sites touristiques à fort potentiel de développement (Ngog Lituba, les berges de la Sanaga, les berges de la Sanaga,	quelques sites touristiques à fort potentiel de développement (Ngog Lituba, les berges de la Sanaga, sont aménagés, assainis et embellis	Rapports auprès des structures compétentes	Implication de toutes les parties
	Construire et équiper des établissements d'hébergement (Nyanon, Nyaho, somgbog, Kelleng)	Des établissements d'hébergement (Nyanon, Nyaho, somgbog, Kelleng) sont construits et équipés	Rapports auprès des structures compétentes	Implication de toutes les parties
<b>Résultats</b>	Un office communal de tourisme est construit et équipé à Nyanon	Un office communal de tourisme est construit et équipé à Nyanon	Rapports auprès des structures compétentes	Implication de toutes les parties
	Quelques sites touristiques à fort potentiel de développement (Ngog Lituba, les berges de la Sanaga etc) sont aménagés, assainis et embellis	Quelques sites touristiques à fort potentiel de développement (Ngog Lituba, les berges de la Sanaga etc) sont aménagés, assainis et embellis	Rapports auprès des structures compétentes	Implication de toutes les parties
	Des établissements d'hébergement (Nyanon, Nyaho, somgbog, Kelleng) sont construits et équipés	Des établissements d'hébergement (Nyanon, Nyaho, somgbog, Kelleng) sont construits et équipés		

Activités		Moyens			Coût	Conditions préalables de réalisation
		Humain	Matériel	Financier		
	Construction et équipement d'un office communal de tourisme pour assurer la promotion et la valorisation du potentiel touristique	x	x	x	75.000.000	Implication de la Commune et adhésion des populations
	Aménagement, assainissement et embellissement de quelques sites touristiques à fort potentiel de développement (Ngog Lituba, les berges de la Sanaga, etc.	x	x	x	30.000.000	
	Construction et équipement des établissements d'hébergement (Nyanon, Nyaho, somgbog, Kelleng)	x	x	x	140.000.000	Implication de la Commune, adhésion des populations et encadrement MINTOUR
	<b>TOTAL</b>				<b>245 000 000</b>	

## 28- HABITAT ET DEVELOPPEMENT URBAIN

	Logique d'intervention	Indicateurs Objectivement Vérifiable	Sources de vérification	Hypothèses
<b>Objectif global</b>	Mettre en œuvre une politique communale en matière de développement urbain et de l'habitat			
<b>Objectif spécifique</b>	Aménager et assainir la voirie urbaine	Voirie urbaine aménagée et assainie	Rapports disponibles auprès des structures compétentes	Implication de toutes les parties
	Promouvoir la qualité de l'habitat	Qualité de l'habitat promue		
<b>Résultats</b>	Voirie urbaine aménagée et assainie	Voirie urbaine aménagée et assainie	Rapports auprès des structures compétentes	Implication de toutes les parties prenantes (état, mairie, population)
	Qualité de l'habitat promue	Qualité de l'habitat promue	Rapport du Maire	La mairie doit s'impliquer

activités	Moyens			Coût	Conditions préalables de réalisation
	Humain	Matériel	Financier		
<b>Planification urbaine</b>					Implication toutes parties
- Elaboration du PSU	X	X	X	20.000.000	Implication toutes parties
- Création lotissement communal	X	X	X	10.000.000	Implication toutes parties
-Encourager les propriétaires terriens à créer les lotissements privés	X	X	X		Implication toutes parties
<b>Voirie urbaine et assainissement</b>					Implication toutes parties
- Bitumage (revêtement en enduit superficiel bicouche 05 km au chef lieu)	X	X	X	500.000.000	Implication toutes parties
- Aménagement des routes en terre 3x10km pour lestroisvillages	X	X	X	30.000.000	Implication toutes parties
-Assainissement urbain 10 km	X	X	X	70.000.000	Implication toutes parties
-Création voie d'accès Songmbog vers la sanaga pour extension habitat	X	X	X	30 000 000	Implication toutes parties
-Création et réhabilitation voirie en terre	X	X	X	100 000 000	Implication toutes parties
<b>Hygiène et salubrité</b>					Implication toutes parties
- Aménagement d'une décharge	X	X	X	5.000.000	Implication toutes parties
-Contrat de ramassage des ordures	X	X	X	10.000.000	Implication toutes parties
- Aménagement d'un cimetière municipal	X	X	X	5.000.000	Implication toutes parties
<b>Habitat</b>					Implication toutes parties
Construction logement sociaux : 10 logements sur les 10.000	X	X	X	50.000.000	Politique gouvernementale du logement social
<b>Gouvernance urbaine locale</b>					Implication toutes parties
- Campagne de sensibilisation d'information et de formation aux règles générales d'urbanisme	X	X	X	2.000.000	Implication toutes parties
- Vulgarisation du guide de référence d'urbanisme	X	X	X	2.000.000	Implication toutes parties
-fonctionnement des commissions	X	X	X	1.000.000	Implication toutes parties
<b>TOTAL</b>	X	X	X	<b>835.000.000</b>	

## 29- INSTITUTION COMMUNALE

	<b>Logique d'intervention</b>	<b>Indicateurs Objectivement Vérifiable</b>	<b>Sources de vérification</b>	<b>Hypothèses</b>
<b>Objectif global</b>	Préparer et mettre en œuvre une politique de développement de l'institution communale			
<b>Objectif spécifique</b>	Achèver l'hôtel de ville de Nyanon	Hôtel de ville de Nyanon entièrement construit	Rapport auprès des structures compétentes	Implication Mairie et Feicom
	Equiper la Mairie en matériels bureautiques et informatiques	Bureaux de la mairie équipés en matériels bureautiques et informatiques	Rapport auprès des structures compétentes	Implication Mairie et Feicom
	Réparer le patrimoine communal (camion)	Le camion de la mairie fonctionnel	Rapport auprès des structures compétentes	Implication Mairie et Feicom
	Informier et sensibiliser des opérateurs économiques et recouvrer des impôts et taxes	Opérateurs économiques sensibilisés et montant des impôts recouvé chaque année	Rapport auprès des structures compétentes	Implication Etat, mairie, autorités traditionnelles et jeunes
	Renforcer des capacités du personnel communal	Personnel de la Commune formé	Rapport auprès des structures compétentes	Implication Mairie, personnel, PNDP et OAL
	Rechercher de nouveaux partenaires	Contrats signés avec de nouveaux partenaires	Rapport auprès des structures compétentes	L'exécutif municipal est disponible
	Aménager la place des fêtes de Nyanon	place des fêtes de Nyanon aménagée	Rapport auprès des structures compétentes	L'exécutif municipal s'implique
	Acquerir du matériel des grands travaux (01 bull, 01 niveleuse, 01 compacteur, 01 camion benne)	matériel des grands travaux (01 bull, 01 niveleuse, 01 compacteur, 01 camion benne acquis et fonctionnel)	Rapport auprès des structures compétentes	Implication Mairie et Feicom
	Aménager la voie qui mène à l'hôtel de ville	Voie menant à l'hôtel de ville aménagée	Rapport auprès des structures compétentes	Implication Mairie et Feicom
	Etendre le réseau électrique à l'hôtel de ville	Réseau électrique étendu à l'hôtel de ville de Nyanon	Rapport auprès des structures compétentes	Implication Mairie et Feicom
<b>Résultats</b>	Hôtel de ville de Nyanon entièrement construit	Hôtel de ville de Nyanon entièrement construit	Rapport auprès des structures compétentes	Implication Mairie et Feicom
	Bureaux de la mairie équipés en matériels bureautiques et informatiques	Bureaux de la mairie équipés en matériels bureautiques et informatiques	Rapport auprès des structures compétentes	Implication Mairie et Feicom
	Le camion de la mairie fonctionnel	Le camion de la mairie fonctionnel	Rapport auprès des structures compétentes	Implication Mairie et Feicom
	Opérateurs économiques sensibilisés et montant des impôts recouvé chaque année	Opérateurs économiques sensibilisés et montant des impôts recouvé chaque année	Rapport auprès des structures compétentes	Implication Mairie, personnel, PNDP et OAL

	Personnel de la Commune formé	Personnel de la Commune formé			Rapport auprès des structures compétentes	Implication Mairie, personnel, PNDP et OAL
	Contrats signés avec de nouveaux partenaires	Contrats signés avec de nouveaux partenaires			Rapport auprès des structures compétentes	L'exécutif municipal est disponible
	place des fêtes de Nyanon aménagée	place des fêtes de Nyanon aménagée			Rapport auprès des structures compétentes	L'exécutif municipal est disponible
	matériel des grands travaux (01 bull, 01 niveleuse, 01 compacteur, 01 camion benne acquis et fonctionnel	matériel des grands travaux (01 bulle, 01 niveleuse, 01 compacteur, 01 camion benne acquis et fonctionnel			Rapport auprès des structures compétentes	Implication Mairie et Feicom
	Voie menant à l'hôtel de ville aménagée	Voie menant à l'hôtel de ville aménagée			Rapport auprès des structures compétentes	Implication Mairie et Feicom
	Réseau électrique étendu à l'hôtel de ville de Nyanon	Réseau électrique étendu à l'hôtel de ville de Nyanon			Rapport auprès des structures compétentes	Implication Mairie et Feicom
<b>Activités</b>		<b>Moyens</b>			<b>Coût</b>	<b>Conditions préalables de réalisation</b>
		Humain	Matériel	Financier		
	Achèvement de l'hôtel de ville	X	X	X	52 000 000	Financement disponible auprès du FEICOM
	Equipement de la Mairie en matériels bureautiques et informatiques	X	X	X	15 000 000	Volonté de l'exécutif municipal
	Réparation du patrimoine communal (camion)	X	X	X	5 000 000	Financement disponible auprès du FEICOM
	Information et sensibilisation des opérateurs économiques et recouvrement des impôts et taxes	X	X	X	7 000 000/an	Volonté de l'exécutif municipal
	Renforcement des capacités du personnel communal	X	X	X	3 000 000	Volonté de l'exécutif municipal
	Recherche de nouveaux partenaires	X	X	X	4 000 000	Volonté de l'exécutif municipal
	Aménagement de la place des fêtes	X	X	X	4 500 000	Volonté de l'exécutif municipal
	Acquisition du matériel des travaux publics (01 niveleuse, 01 pelle chargeuse, 02 camion benne, 01 bulldozer, 01 compacteur, 01 porte char	X	X	X	700 000 000	Financement disponible auprès du FEICOM

	Aménagement de la voie qui mène à l'hôtel de ville de Nyanon	X	X	X	15 000 000	
	Extension du réseau électrique à l'hôtel de ville de Nyanon	X	X	X	5 000 000	
<b>TOTAL</b>		X	X	X	<b>810 000 000</b>	

### 5.3. Coût estimatif du PCD

Tableau 7: Récapitulatif du montant des cadres logiques par secteur

N° D'ORDRE	SECTEURS	COUT
1	MINIMDT	46 600 000
2	EAU ET ENERGIE	
	EAU	519 000 000
	ELECTRICITE	291 500 000
3	EDUCATION DE BASE	1 510 500 000
4	ENSEIGNEMENTS SECONDAIRES	499 200 000
5	SANTE PUBLIQUE	541 000 000
6	ARTS ET CULTURE	158 900 000
7	PETITES ET MOYENNES ENTREPRISES	61 500 000
8	TRANSPORT	81 000 000
9	ADMINISTRATION TERRITORIALE ET DECENTRALISATION	508 000 000
10	AGRICULTURE ET DEVELOPPEMENT RURAL	926 800 000
11	DOMAINE, CADASTRE ET AFFAIRES FONCIERES	280 000 000

12	PROMOTION FEMME ET FAMILLE	360 000 000
13	COMMERCE	19 000 000
14	ELEVAGE PECHE ET INDUSTRIE ANIMALE	415 700 000
15	AFFAIRES SOCIALES	42 500 000
16	POSTES ET TELECOMMUNICATION	125 000 000
17	TRAVAUX PUBLICS	662 500 000
18	COMMUNICATION	40 000 000
19	ENVIRONNEMENT, PROTECTION DE LA NATURE ET DEVELOPPENT DURABLE	229 750 000
20	ENSEIGNEMENT SUPERIEUR	100 500 000
21	JEUNESSE ET EDUCATION CIVIQUE	700 000 000
22	RECHERCHE SCIENTIFIQUE ET INNOVATION	100 000 000
23	EMPLOI ET FORMATION PROMOTIONNELLE	192 500 000
24	FORET ET FAUNE	45 000 000
25	SPORT ET EDUCATION PHYSIQUE	107 000 000
26	TRAVAIL ET SECURITE SOCIALE	3 000 000
27	TOURISME	245 000 000
28	DEVELOPPEMENT URBAIN ET HABITAT	835 000 000
29	INSTITUTION COMMUNALE	810 000 000
<b>TOTAL</b>		<b>10 455 650 000</b>

Le coût estimatif du PCD (28 secteurs et DIC) s'élève à ; **Dix milliards quatre cent cinquante et cinq millions six cent cinquante mille (10 455 650 000) F CFA**

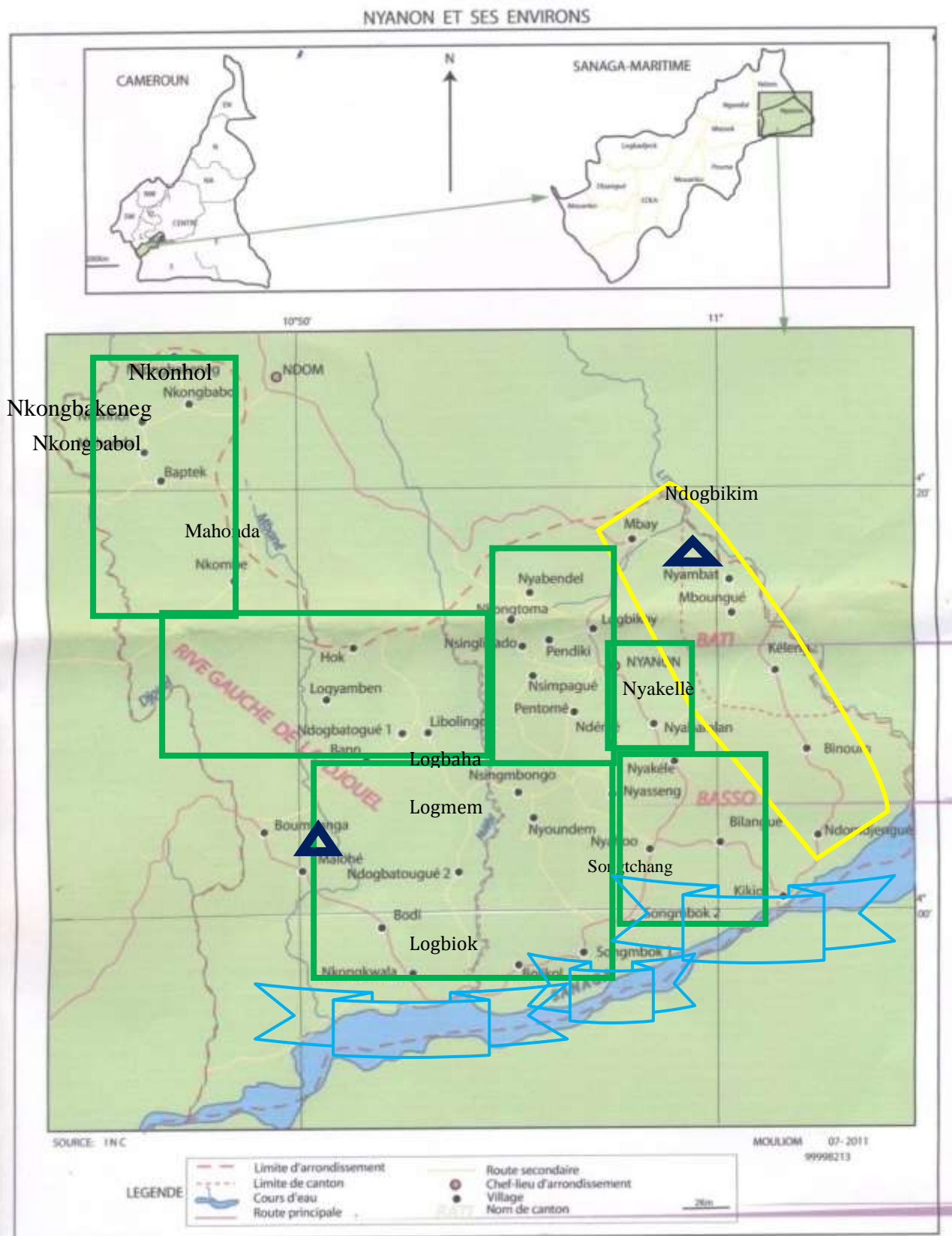
#### 5.4. Esquisse du plan d'utilisation et de gestion des terres de l'espace communal

Tableau 8 : Esquisse du plan d'utilisation et de gestion des terres de l'espace communal

Zones	Localisation	Potentiel	Utilisateurs/ utilisations	Contrôleurs	Mode de gestion (Accès)	Tendances	Problèmes /contraintes	Activités économiquement rentables
<b>Savane</b>	Canton Bati et une partie du canton Basso	Réserve fourragère pour le bétail	Agriculture et chasse	Population locale	Libre et non contrôlé	ABanndon	Feux de brousse Technologie utilisée archaïque	Aménagement pour pâturage, cultures céréalières et tubercules
<b>Forêt</b>	Rive gauche de la Djouel et une partie du canton Basso	PFL et PFNL	Zone d'exploitation de bois de chauffe, de perche, prélèvement des plantes médicinales	Population locale	Libre et non contrôlé	Dégradation (coupe fréquente de bois), pratique agricole par endroit, élevage bovin,	1. Coupe anarchique du bois ; 2. Statut non défini	Création des forêts communautaires et communales Cultures pérennes et vivrières
<b>Fleuves et grands cours d'eau</b>	Kikot, Nkongkwalla, Songmbog, Bollikol	Poisson, sable, pierres	Pêche artisanale, ménage	Population riverraine	Libre et non contrôlé	ABanndon	Noyades fréquentes	Pêche moderne, agriculture irriguée
<b>Carrières de sable et pierres</b>	Kikot, Nkongkwalla, Songmbog, Bollikol	Sable, pierres	carrières	Population riverraine	Libre et non contrôlé	ABanndon	Accès difficile	Aménagement carrières
<b>Massifs rocheux</b>	Nyambat, Ndogbatoguè	tourisme	pèlerinage	Population locale	Libre et non contrôlé	ABanndon	Accesibilité	Amenagement site touristique



- Carte 2 : carte d'utilisation actuelle des terres de la Commune



19

**Légende :** Savane   
 Forêt   
 Massif rocheux   
 Fleuves, sable, pierres

## **Proposition d'affectation des terres**

Il est question ici de faire des propositions qui pourraient optimiser l'utilisation des terres de la Commune selon que l'on se trouve en savane, en forêt, au niveau des massif rocheux ou dans les grands fleuves et rivières.

### ***Zone de savane***

- Agriculture vivrière et maraichère
- Élevage
- Exploitations fourragères
- Pistes à bétail
- Marchés à bétail

### ***Zone de forêts***

- Création des forêts communautaires
- Création des moyennes et grandes exploitations de cultures pérennes (cacao, palmier à huile)

### ***Massif rocheux***

- Aménagement et embellissement pour sites touristiques
- Organisation des pèlerinages

### ***Grands fleuves et rivières***

- Organisation de la pêche moderne
- Pratique de l'agriculture irriguée
- Les berges constituent les sites touristiques potentiels
- Création des carrières de sable et de pierres.



**VI- PROGRAMMATION**

## 6.1. Cadre de Dépenses à Moyen Terme (CDMT) des projets prioritaires

Tableau 9 : Cadre des Dépenses à Moyen Terme (CDMT) 2013 – 2014 – 2015

Activités	Indicateur de résultat	Responsables et collaborateurs	Périodes de réalisation			Ressources			Coût (CFA)	Sources de financement
			2013	2014	2015	H	M	F		
Construction de blocs de latrines dans les EP	15 blocs de latrines construites	Maire APE/MINEDUB	X	X	X	X	X	X	15 000 000	Budget communal
Réhabilitation des puits d'eau	9 puits d'eau réhabilités	Maire DD MINEE		X	X	X	X	X	9 000 000	Budget communal
Aménagement, assainissement et embellissement du site touristique de Ngog Lituba	Site Ngoglituba embelli	Maire DD MINTOUR		X		X	X	X	15 000 000	BIP
Création et construction d'un office communal de tourisme à Nyanon	01 office communal de tourisme construit	Maire DD MINTOUR		X		X	X	X	40 000 000	BIP
Organisation des championnats de vacances	01 championnat de vacance est organisé chaque année	Maire	X	X	X	X	X	X	6. 000 000	Budget communal
Elaboration d'un plan d'urbanisme à Nyanon	Plan d'urbanisme élaboré	Maire DD MINH DU		X		X	X	X	20 000 000	BIP
Equipement des télécentres communautaires	Télécentres équipés	Maire , DD MINPOSTEL, Resp CAMPOSTEL			X	X	X	X	20 000 000	BIP

Construction et équipement d'un télé centre communautaire à NKONGKWALLA	Télécentre construit et équipé				X				25 000 000	
Construction et équipement d'un télécentre polyvalent à Kelleng	Télécentre construit et équipé	Maire DD MINPOSTEL Resp CAMPOSTEL			X	X	X	X	25 000 000	BIP
Création et construction d'un Centre de Promotion de la Femme et de la Famille à NYANON	Centre construit	Maire DD MINPROFF			X	X	X	X	70 000 000	BIP
Organisation d'une foire artisanale	Foire organisée	Maire		X		X	X	X	3 000 000	Budget communal
Construction et équipement des bibliothèques Nyanon, Songmbog, Nkongkwalla, Kelleng, Nyaho, Ndemè, Bayalogntomb	Bibliothèques construites et équipées	Maire DD MINCULT	X	X	X	X	X	X	105 000 000	BIP
Construction et équipement d'une radio communautaire à NYANON	une radio communautaire à NYANON construite	Maire DD MINCOM			X	X	X	X	40 000 000	BIP
Réouverture de 03 marchés périodiques Nyanon, Kelleng, Songmbog	03 marchés périodiques Nyanon, Kelleng, Songmbog réouvertes	Maire DD MINCOMMERCE	X	X	X	X	X	X	9 000 000	Budget communal

Création, construction et Equipement d'un centre social à Nyanon	d'un centre social à Nyanon construit	Maire DD MINAS			X	X	X	X	40 000 000	BIP
Construction des bureaux de la sous-préfecture	bureaux de la sous-préfecture construits	Maire Préfet	X			X	X	X	80 000 000	BIP
Création d'un Commissariat Spécial à Nyanon	Commissariat Spécial construit à Nyanon	Maire Préfet		X	X	X	X	X	60 000 000	BIP
Appui aux organisations d'éleveurs de la Coopérative Pastorale et Halieutique Communale (CPC de Nyanon)	organismes d'éleveurs de la coopérative pastorale et halieutique communale (CPC de Nyanon) appuyés	Maire DD MINEPDEDIA	X	X	X	X	X	X	300 000 000	BIP
Construction de la perception de Nyanon	de la perception de Nyanon construite	Maire MINFI /RF	X			X	X	X	18 000 00	BIP
Appui aux organisations de producteurs de la coopérative agricole communale (CAC) de Nyanon	organisations de producteurs de la coopérative agricole communale (CAC) de Nyanon appuyés	Maire DD MINADER	X	X	X	X	X	X	300 000 000	BIP
Construction de 02 salles de classe à l'EP de Kelleng	02 salles de classe à l'EP de Kelleng construites	Maire IAEB Nyanon	X			X	X	X	18 000 000	BIP
Construction de 02 salles de classes à l'EP de Bann (Dibang)	de 02 salles de classes à l'EP de Bann	Maire IAEB Nyanon		X					18 000 000	BIP

Refection d'une salle de classe à l'EP de Songmbog 1				X		X	X	X	4 800 000	BIP
Construction de 02 salles de classe à l'EP de Nyanon groupe I	02 salles de classe à l'EP de Nyanon groupe I construites	Maire IAEB Nyanon		X		X	X	X	18 000 000	BIP
Equipement de 02 salles de classe à l'EP de Kelleng	de 02 salles de classe à l'EP de Kelleng construite	Maire IAEB Nyanon		X		X	X	X	1 800 000	BIP
Equipement de 02 salles de classe à l'EP de Nyanon groupe I	de 02 salles de classe à l'EP de Nyanon groupe I équipées	Maire IAEB Nyanon		X		X	X	X	1 800 000	BIP
Construction de 5 forages dans les EP	5 forages dans les EP construites	Maire DD MINEE		X	X	X	X	X	40 000 000	BIP
Acquisition d'un groupe électrogène au CMA de Nyanon	un groupe électrogène au CMA de Nyanon	Maire DD MINEE	X			X	X	X	20 000 000	BIP
Electrification rurale axe PENTOME-NYAKELLE	axe PENTOME-NYAKELLE électrifié	Maire DD MINEE			X				35 000 000	
Electrification rurale axe Nyaho-Nyabamlan-Nyanon (10 km)	axe Nyaho-Nyabamlan-Nyanon (10 km) électrifié	Maire DD MINEE	X			X	X	X	70 000 000	BIP
Electrification rurale axe Mbay – Ndock Bikim	axe Mbay – Ndock Bikim électrifié	Maire DD MINEE	X			X	X	X	10 000 000	BIP
Electrification rurale axe Bilanguè - Kikot	axe Bilanguè – Kikot électrifié	Maire DD MINEE		X		X	X	X	15 000 000	BIP
Electrification rurale axe Kelleng - Mbouguè	axe Kelleng – Mbouguè électrifié	Maire DD MINEE	X			X	X	X	10 000 000	BIP
Electrification du lycée de Nkongkwalla	lycée de Nkongkwalla électrifié	Maire DD MINEE	X			X	X	X	5 000 000	BIP

Electrification du CES de Kelleng	CES de Kelleng électrifié	Maire DD MINEE	X			X	X	X	5 000 000	BIP
Electrification du lycée de Songmbog	Lycée de Songmbog électrifié	Maire DD MINEE	X			X	X	X	5 000 000	BIP
Construction du poste de gendarmerie de Toue	poste de gendarmerie de TOUE construit	Maire MINDEF			X				50 000 000	BIP
Construction logement CB de Gendarmerie de Songmbog	logement CB de Gendarmerie de Songmbog construit	Maire MINDEF	X			X	X	X	40 000 000	BIP
Achèvement construction du bloc administratif à l'EP de Songmbog II	construction du bloc administratif à l'EP de Songmbog II achevé	Maire IAEB Nyanon		X		X	X	X	4 800 000	BIP
Construction de 02 salles de classe à l'EP de Logndjama	02 salles de classe à l'EP de Logndjama	Maire IAEB Nyanon		X		X	X	X	18 000 000	BIP
Construction Ecole maternelle de Songmbog 1	Ecole maternelle de Songmbog 1	Maire IAEB Nyanon		X		X	X	X	25 000 000	BIP
construction de logement d'astreinte au CSI de Nkongkwalla	logement d'astreinte au CSI de Nkongkwalla	Maire District santé Nyanon	X			X	X	X	40 000 000	BIP
Construction du CSI de Ndogbatogue I Massehe	CSI de Ndogbatogue I Massehe	Maire District santé Nyanon	X			X	X	X	50 000 000	BIP
Construction du CSI de Toue	CSI de Toue	Maire District santé Nyanon		X		X	X	X	50 000 000	BIP
Création d'un hôpital de district à Nyanon	hôpital de district à Nyanon	Maire District santé Nyanon			X				35 000 000	BIP



Construction d'une morgue à l'hôpital de Nyanon	morgue à l'hôpital de Nyanon	Maire District santé Nyanon							PM	
Achèvement du CSI de Kelleng	CSI de Kelleng achevé	Maire District santé Nyanon	X						20 000 000	BIP
Achevement du CSI de Ndogbatoguè 2	CSI de Ndogbatoguè 2 achevé	Maire District santé Nyanon	X			X	X	X	20 000 000	BIP
Acquisition des appareillages pour handicapés	appareillages pour handicapés	Maire DD MINAS		X		X	X	X	500 000	BIP
Construction du Centre de Promotion de la Femme et de la Famille de Nyanon	Centre de Promotion de la Femme et de la Famille de Nyanon	Maire DD MINPROFF		X		X	X	X	70 000 000	BIP
Construction de 02 salles de classe au lycée de Songmbog	02 salles de classe au lycée de Songmbog	Maire Es. Sec	X			X	X	X	18 000 000	BIP
Construction d'un CES 02 salles de classe à Pock Mahonda	CES 02 salles de classe à Pock Mahonda construit	Maire Es . Sec		X		X	X	X	18 000 000	BIP
Equipement de 02 salles de classe en tables-Bancs au lycée de Songmbog	02 salles de classe en tables-Bancs au lycée de Songmbog équipées	Maire Es . Sec		X		X	X	X	1 800 000	BIP
Equipement de 02 salles de classe en tables-Bancs au CES de Mahonda	02 salles de classe en tables-Bancs au CES de Mahonda équipées	Maire Es . Sec		X		X	X	X	1 800 000	BIP
Equipement de 02 salles de classe en tables-Bancs au CES de Nyaho	02 salles de classe en tables-Bancs au CES de Nyaho	Maire Es . Sec		X		X	X	X	1 800 000	BIP

Construction de 02 salles de classe au CES de Ndeme	02 salles de classe en tables-Bancs au CES de Ndeme	Maire Es . Sec	X			X	X	X	18 000 000	BIP
Construction de 02 salles de classe au CES de Kelleng	02 salles de classe au CES de Kelleng	Maire Es . Sec		X		X	X	X	18 000 000	BIP
Construction de 02 salles de classe au CES de Toue	02 salles de classe au CES de Toue	Maire Es . Sec		X		X	X	X	18 000 000	BIP
Equipement de 02 salles de classe au CES de Toue	02 salles de classe au CES de Toue équipées	Maire Es . Sec		X		X	X	X	1 800 000	BIP
Electrification du CETIC de Nyanon	CETIC de Nyanon électrifié	Maire Es . Sec	X						15 000 000	BIP
Construction case Communautaire de Songmbog	case Communautaire de Songmbog	Maire DD MINADER			X	X	X	X	20 000 000	BIP
Construction d'une case communautaire à Bilanguè	case communautaire à Bilanguè construite	Maire DD MINADER			X				20 000 000	BIP
Construction Poste Agricole de Nyaho	Poste Agricole de Nyaho construit	Maire DD MINADER	X			X	X	X	15 000 000	BIP
Construction Poste Agricole de Kelleng	Poste Agricole de Kelleng construit	Maire DD MINADER		X		X	X	X	15 000 000	BIP
Construction Poste Agricole de Songmbog	Poste Agricole de Songmbog construit	Maire DD MINADER	X			X	X	X	15 000 000	BIP
Création piste agricole Nyasseng-Ndeme-Songmbog	piste agricole Nyasseng-Ndeme-Songmbog	Maire DD MINADER		X		X	X	X	70 000 000	BIP
Création piste agricole Kelleng-Nyabamlan	Piste agricole Kelleng-Nyabamlan	Maire DD MINADER		X		X	X	X	50 000 000	BIP
Création route Songmbog-Logndjama-	Création route Songmbog-Logndjama-	Maire DD MINADER	X			X	X	X	85 000 000	BIP

Ndogbatoguè I	Ndogbatoguè I créée									
Aménagement piste agricole Nyanon-Nsingmpague-Pentome-Ndeme	piste agricole Nyanon-Nsingmpague-Pentome-Ndeme	Maire DD MINADER		X		X	X	X	70 000 000	BIP
Aménagement de la piste agricole Bodi-Bann-Logyamben-Dibang	piste agricole Bodi-Bann-Logyamben-Dibang	Maire DD MINADER			X				70 000 000	BIP
Aménagement piste agricole Songmbog-Log Ndjama	piste agricole Songmbog-Log Ndjama	Maire DD MINADER	X			X	X	X	70 000 000	BIP
Aménagement de la piste agricole Nyoundem-Songmbog	piste agricole Nyoundem-Songmbog	Maire DD MINADER			X				70 000 000	BIP
Aménagement route Pendiki-Nsingpaguè-Nyanon	route Pendiki-Nsingpaguè-Nyanon aménagée	Maire DD MINADER			X	X	X	X	15 000 000	BIP
Réhabilitation du pont sur la Liwa à Mbay	pont sur la LIWA à MBAY réhabilité	Maire DD TP		X					40 000 000	BIP
Réhabilitation route rurale Nyanon-Nyivong-Nyabamlan	route rurale Nyanon-Nyivong-Nyabamlan réhabilitée	Maire DD MINADER	X			X	X	X	10 000 000	BIP
Réhabilitation route rurale Logbikoy-Nyahendel-LogMandeng	route rurale Logbikoy-Nyahendel-LogMandeng	Maire DD MINADER	X			X	X	X	15 000 000	BIP

Réhabilitation route rurale Pendiki-Nyahendel	Route Pendiki-Nyahendel réhabilitée	Maire DD MINADER		X		X	X	X	10 000 000	BIP
Réhabilitation route rurale Nyasseng-Nyakelle-Nyanon	route rurale Nyasseng-Nyakelle-Nyanon réhabilitée	Maire DD MINADER	X			X	X	X	10 000 000	BIP
Entretien et réhabilitation de la voirie en terre	voirie en terre de la Commune entretenue	Maire DD TP		X					100 000 000	BIP
Forage équipé à Nyaho marché	Forage équipé à Nyaho marché	Maire DD MINEE	X			X	X	X	8 000 000	BIP
Forage équipé Chefferie Nyanon	Forage équipé Chefferie Nyanon	Maire DD MINEE	X			X	X	X	8 000 000	BIP
Forage équipé Ndemè chefferie	Forage équipé Ndemè chefferie	Maire DD MINEE		X		X	X	X	8 000 000	BIP
Forage équipé à Bollikol	Forage équipé à Bollikol	Maire DD MINEE		X		X	X	X	8 000 000	BIP
Forage équipé EP Groupe II Songmbog II	Forage équipé EP Groupe II Songmbog II	Maire DD MINEE	X			X	X	X	8 000 000	BIP
Forage équipé EP Kelleng	Forage équipé EP Kelleng	Maire DD MINEE	X		X	X	X	X	8 000 000	BIP
Forage équipé Sinsas Songmbog	Forage équipé Sinsas Songmbog	Maire DD MINEE	X			X	X	X	8 000 000	BIP
Forage équipé CSI de Bodi	Forage équipé CSI de Bodi	Maire DD MINEE	X			X	X	X	8 000 000	BIP
Forage équipé CSI de Nyaho	Forage équipé CSI de Nyaho	Maire DD MINEE	X			X	X	X	8 000 000	BIP
Forage équipé CSI de Ndogbatogue 2 Massehe	Forage équipé CSI de Ndogbatogue 2 Massehe	Maire DD MINEE	X			X	X	X	8 000 000	BIP
Forage équipé au CSI de Songmbog	CSI Songmbog équipé en forage	Maire DD MINEE	X			X	X	X	8 000 000	BIP
Forage équipé au CSI de Nsingmbongo	CSI Nsingmbongo équipé en forage	Maire DD MINEE	X			X	X	X	8 000 000	BIP

Forage équipé au CSI de Nkongkwalla	CSI Nkongkwalla équipé en forage	Maire DD MINEE		X		X	X	X	8 000 000	BIP
Forage équipé EP de Songtjang	Forage équipé EP de Songtjang	Maire DD MINEE	X			X	X	X	8 000 000	BIP
Forage équipé EP de Songmbog 1	Forage équipé EP de Songmbog 1	Maire DD MINEE		X		X	X	X	8 000 000	BIP
Forage équipé Carrefour Mission Catholique de Ndeme	Forage équipé Carrefour Mission Catholique de Ndeme	Maire DD MINEE	X			X	X	X	8 000 000	BIP
Forage équipé à Ndomndjenguè	Forage équipé Ndomndjenguè	Maire DD MINEE		X		X	X	X	8 000 000	BIP
Forage équipé à L'EP Mahonda	Forage équipé à L'EP Mahonda	Maire DD MINEE		X					8 000 000	BIP
Forage équipé à Nyahendel	Forage équipé à Nyahendel	Maire DD MINEE		X					8 000 000	BIP
Forage équipé à chefferie de Logbikoy	Forage équipé à chefferie de Logbikoy	Maire DD MINEE			X				8 000 000	BIP
Création forêts communautaires à Ndogbatoguè I, Nyabamlan, Binoum	forêts communautaires créées à Ndogbatoguè I, Nyabamlan, Binoum	Maire DD MINFOF	X	X	X	X	X	X	15 000 000	BIP
Achèvement de l'hôtel de ville	L'hôtel de ville achevé	Maire FEICOM	X			X	X	X	52 000 000	Budget communal FEICOM
Equipement de la Mairie en matériels bureautiques et informatiques	Mairie équipée en matériels bureautiques et informatiques	Maire FEICOM	X			X	X	X	15 000 000	Budget communal FEICOM
Réparation du patrimoine communal (camion)	01 camion benne opérationnel	Maire	X			X	X	X	5 000 000	Budget communal
sensibilisation des opérateurs	Opérateur économiques	Maire	X	X	X	X	X	X	21 000 000	Budget communal

économiques et recouvrement des impôts et taxes	sensibilisés et les recouvrements augmentés									
Renforcement des capacités du personnel communal	Capacités Personnel communal renforcés	Maire	X			X	X	X	3 000 000	Budget communal
Recherche de nouveaux partenaires	Au moins un nouveau partenaire	Maire		X		X	X	X	4 000 000	Budget communal
Aménagement de la place des fêtes	La place des fêtes est aménagée	Maire	X			X	X	X	4 500 000	Budget communal
Acquisition du matériel des grands travaux (01 bull, 01 niveleuse, 01 compacteur, 01 camion benne	Le matériel des grands travaux acquis	Maire FEICOM		X	X	X	X	X	500 000 000	Budget communal FEICOM
Aménagement de la voie qui mène à l'hôtel de ville	Voie aménagée		X						15 000 000	
Extension du réseau électrique à l'hôtel de ville de Nyanon	Hôtel de ville de Nyanon alimentée en réseau électrique		X						5 000 000	
<b>TOTAL</b>			<b>X</b>	<b>X</b>	<b>X</b>	<b>X</b>	<b>X</b>	<b>X</b>	<b>3 566 200 000</b>	

## 6.2. Cadre sommaire de gestion environnementale du CDMT

### 6.2.1. Principaux impacts socio-environnementaux et mesures d'optimisation ou d'atténuation envisageables

Le CDMT comporte des projets dont l'exécution aura des impacts socio-environnementaux aussi bien positifs que négatifs sur le territoire de la Commune et tous ses composants. Ces projets peuvent être regroupés en :

- Projets de construction
- Projets de gestion des ressources naturelles à l'instar des forêts communautaires
- Les projets structurants qui sont entre autre l'électrification rurale, les routes etc.

Les tableaux ci-dessous ressortent non seulement les impacts que ces projets causeront, mais aussi les mesures d'optimisation et de mitigation/atténuation à prendre.

**Tableau 10 : Principaux impacts sociaux des projets infrastructurels du CDMT**

TYPE DE PROJET	Principaux impacts sociaux positifs	Mesures d'optimisation	Principaux impacts sociaux négatifs	Mesures d'atténuation
<b>PROJETS DE CONSTRUCTION :</b>	<ul style="list-style-type: none"> <li>- Amélioration des revenus dans la zone du projet</li> <li>- emplois</li> </ul>	<ul style="list-style-type: none"> <li>- Recruter le personnel sur une base concurrente et transparente ;</li> <li>- Privilégier le recrutement des locaux dans la main d'œuvre à mobiliser, utiliser la technique HIMO ;</li> </ul>	<ul style="list-style-type: none"> <li>- Risques liés à l'acquisition des terres pour l'implantation du projet</li> </ul>	<ul style="list-style-type: none"> <li>- Sensibiliser et informer les personnes touchées sur la nécessité d'un site et les critères de choix</li> <li>- Obtenir un acte de donation foncière, signé du Chef du village et du propriétaire du site ;</li> <li>- Site reconnu du point de vue legal.</li> </ul>
	<ul style="list-style-type: none"> <li>-</li> </ul>	<ul style="list-style-type: none"> <li>-</li> </ul>	<ul style="list-style-type: none"> <li>- Risque de déplacement involontaire et réinstallation</li> </ul>	<ul style="list-style-type: none"> <li>- Informer les personnes touchées;</li> <li>- Dénombrer les personnes / ménages affectés et évaluer leurs biens</li> <li>- Compenser les personnes affectées touchées conformément aux dispositions</li> </ul>

salles de classe, centres de santé, marchés, palais de la chefferie, maison de la femme, magasin de stockage, télécentres communautaires, postes agricoles, usines de transformation, CFR, radio communale, sous-préfecture, perception,	<ul style="list-style-type: none"> <li>- Consolidation des systèmes de gouvernance locale à travers l'évaluation environnementale participative ainsi que l'utilisation du formulaire d'examen environnemental en impliquant la consultation du public</li> <li>-</li> </ul>	<ul style="list-style-type: none"> <li>- Sensibilisation du public et implication lors du remplissage du formulaire d'examen environnemental ;</li> <li>- Mise en place de comités de gestion</li> </ul>	<ul style="list-style-type: none"> <li>- Conflits liés à l'utilisation, et à la non pérennisation de l'ouvrage</li> </ul>	<p>du PDIR</p> <ul style="list-style-type: none"> <li>- Mettre en place un comité de gestion du projet incluant les femmes et établir les règles d'usage, ainsi que le mécanisme de fonctionnement, et d'entretien</li> </ul>
	<ul style="list-style-type: none"> <li>- Renforcement de la dynamique des populations à travers la mobilisation des fonds de contrepartie ;</li> <li>- Amélioration de la gouvernance locale ;</li> <li>- Amélioration des conditions d'élevage, du domaine agricole, etc;</li> </ul>	<ul style="list-style-type: none"> <li>- Sensibiliser les populations sur les techniques de mobilisation des fonds pour le financement des projets communautaires</li> </ul>	<p>Impacts divers liés aux choix de site</p>	<ul style="list-style-type: none"> <li>- Eviter systématiquement d'implanter les ouvrages dans les zones sensibles telles que marécages, zone sacrée, cours d'eau, parcs et aires protégées, zones de frayère, flancs de montagnes, etc ;</li> </ul>
	<ul style="list-style-type: none"> <li>- Amélioration de l'accès aux services sociaux de base. : Amélioration des conditions de fréquentation des élèves ;</li> <li>- Facilitation de l'accès aux soins de santé ;</li> <li>- Développement des activités culturelles et des mouvements associatifs ;</li> <li>- Désenclavement des localités ;</li> <li>- Développement des activités socio-économiques, etc.</li> </ul>	<p>Bénéfices sociaux selon la nature du projet.</p>	<p>Augmentation de la prévalence des IST/VIH/SIDA, et éventuellement sur le braconnage</p>	<ul style="list-style-type: none"> <li>- Sensibiliser les populations riveraines et le personnel sur les IST et le VIH/SIDA, et sur le braconnage, par des affiches et réunions</li> </ul>



			Risque d'insécurité pour les personnes et les biens	<ul style="list-style-type: none"> <li>- Mettre des panneaux de signalisation dans les chantiers ;</li> <li>- Respecter les règles de sécurité.</li> </ul>
			Risque de marginalisation des populations vulnérables	<ul style="list-style-type: none"> <li>- Faire en sorte que les interventions profitent à toutes les couches sociales.</li> </ul>
			Risque de conflits au sein des bénéficiaires des projets dus à l'insatisfaction des attentes des populations, le choix non consensuel des sites d'implantation des projets ;	<ul style="list-style-type: none"> <li>-</li> </ul>

**Tableau 11 : principaux impacts environnementaux sur les projets de construction du CDMT**

<b>TYPE DE PROJET</b>	<b>PRINCIPAUX IMPACTS ENVIRONNEMENTAUX POSITIFS</b>	<b>MESURES D'OPTIMISATION</b>	<b>PRINCIPAUX IMPACTS ENVIRONNEMENTAUX NEGATIFS</b>	<b>MESURES D'ATTENUATION</b>
	<ul style="list-style-type: none"> <li>- Diminution de la pression sur les ressources</li> </ul>	<ul style="list-style-type: none"> <li>- Gestion rationnelle des ressources</li> </ul>	<ul style="list-style-type: none"> <li>- Erosion due à l'exploitation des zones d'emprunts/ carrières de graviers ou de sable, et/ou à l'excavation du site du projet</li> </ul>	<ul style="list-style-type: none"> <li>- Remettre en état les zones d'emprunt, en respectant les pentes du terrain naturel</li> <li>- Reboiser les zones affectées ;</li> <li>- Engazonner les zones affectées</li> </ul>
	<ul style="list-style-type: none"> <li>-</li> </ul>	<ul style="list-style-type: none"> <li>-</li> </ul>	<ul style="list-style-type: none"> <li>- Impacts liés à la pollution des huiles de vidanges</li> </ul>	<ul style="list-style-type: none"> <li>- Utiliser les engins adaptés et changer régulièrement les filtres</li> <li>- Mettre en place des bacs de récupération des huiles de vidange, et les retourner aux entreprises spécialisées</li> </ul>
	<ul style="list-style-type: none"> <li>-</li> </ul>	<ul style="list-style-type: none"> <li>-</li> </ul>	<ul style="list-style-type: none"> <li>- Pollution de l'air par les poussières dues au transport des matériaux et circulation des engins</li> </ul>	<ul style="list-style-type: none"> <li>- Respecter les règles de sécurité au chantier (port de masques, bottes,)</li> <li>- Arroser le long des travaux avec de l'eau provenant des cours d'eau permanent</li> </ul>

	-	-	- Pollutions liées aux déchets générés pendant les travaux	-Eviter de déposer les déchets dans les cours d'eau - Mise en dépôt dans les anciennes zones d'emprunt
	-	-	- Perte des espèces ligneuses liée au dégagement du site	Reboiser les alentours de l'ouvrage
	-	-	- Risques d'inondation et de stagnation des eaux autour de l'ouvrage	-Informers les personnes touchées; -Dénombrer les personnes / ménages affectés et évaluer leurs biens -Compenser les personnes affectées conformément aux dispositions du PDIR

**Tableau 12 : principaux impacts sociaux des projets d'hydraulique (puits, forage, sources aménagées) du CDMT**

<b>microprojet d'hydraulique</b>	<b>principaux impacts sociaux positifs</b>	<b>mesures d'optimisation</b>	<b>principaux impacts sociaux négatifs</b>	<b>mesures d'atténuation</b>
	<ul style="list-style-type: none"> <li>- Diminution des maladies d'origine hydrique ;</li> <li>- Facilitation de l'accès à l'eau potable.</li> </ul>	<ul style="list-style-type: none"> <li>- Sensibilisation des populations sur le bien-fondé de boire l'eau potable.</li> </ul>	<ul style="list-style-type: none"> <li>- Risque de déplacement involontaire et de réinstallation ;</li> <li>- Risque d'intoxication due au mauvais dosage du chlore ;</li> <li>- Risque de mauvaise manipulation des ouvrages</li> </ul>	<ul style="list-style-type: none"> <li>- Activer le plan de recasement (indemnisation des populations déplacées à juste prix) ;</li> <li>- Formation du comité de gestion au dosage à l'eau de javel dans les puits ;</li> <li>- Gestion des risques d'envasement et maintenance des ouvrages.</li> </ul>

			<ul style="list-style-type: none"> <li>- Risque d'insécurité pour les personnes et les biens ;</li> <li>- Risque de conflits au sein des bénéficiaires du projet ;</li> <li>- Risque de marginalisation des populations vulnérables</li> </ul>	<ul style="list-style-type: none"> <li>- Mise en place des sous-comités de vigilance, nettoyage et cantonnement des alentours des ouvrages ; construction des clôtures autour de l'ouvrage ;</li> <li>- Prendre en compte les priorités des minorités ;</li> <li>- Solliciter l'arbitrage des autorités traditionnelles, communales ou administratives.</li> </ul>
	-	-	<ul style="list-style-type: none"> <li>- Risques liés à l'acquisition des terres pour l'implantation du microprojet</li> </ul>	<ul style="list-style-type: none"> <li>- Sensibiliser et informer les personnes touchées sur la nécessité d'un site et les critères de choix</li> <li>- Obtenir un acte de donation foncière, signé du Chef du village et du propriétaire du site</li> </ul>
	-	-	<ul style="list-style-type: none"> <li>- Conflits liés au choix du site/ Déplacement involontaire pour l'utilisation du site</li> </ul>	<ul style="list-style-type: none"> <li>- Informer les personnes touchées;</li> <li>- Dénombrer les personnes / ménages affectés et évaluer leurs biens</li> <li>- Compenser les personnes affectées touchées conformément aux dispositions du PDIR</li> </ul>
	-	-	<ul style="list-style-type: none"> <li>- Conflits liés à l'utilisation, et à la non pérennisation de l'ouvrage</li> </ul>	<ul style="list-style-type: none"> <li>- -mettre en place un comité de gestion du projet incluant les femmes et établir les règles d'usage, ainsi que le mécanisme de fonctionnement, et d'entretien</li> </ul>

			Impacts divers liés aux choix de site	<ul style="list-style-type: none"> <li>- Eviter systématiquement d'implanter les ouvrages dans les zones sensibles telles que marécages, zone sacrée, cours d'eau, parcs et aires protégées, zones de frayère, flancs de montagnes, etc ;</li> </ul>
-	-	-	<ul style="list-style-type: none"> <li>- Pollution du point d'eau soit par les produits phytosanitaires, soit par la latrine</li> </ul>	<ul style="list-style-type: none"> <li>- Interdire les champs utilisant les produits phytosanitaires aux abords immédiats de l'ouvrage (maintenir une distance d'au moins 300 mètres)</li> <li>- Maintenir les latrines à au moins 50 m du point d'eau</li> </ul>
-	-	-	<ul style="list-style-type: none"> <li>- Impacts liés à la pollution par les huiles de vidanges de l'engin d'exhaure</li> </ul>	<ul style="list-style-type: none"> <li>- Utiliser les engins adaptés/ changer les filtres</li> <li>- Mettre en place des bacs de récupération des huiles de vidange, et les retourner aux entreprises spécialisées</li> <li>-</li> </ul>
-	-	-	<ul style="list-style-type: none"> <li>- Pollution de l'air par les poussières dues au transport des matériaux et circulation des engins</li> </ul>	<ul style="list-style-type: none"> <li>- Respecter les règles de sécurité au chantier (port de masques, bottes,)</li> <li>- Arroser le long des travaux avec de l'eau provenant des cours d'eau permanent</li> </ul>
-	-	-	<ul style="list-style-type: none"> <li>- Perte des espèces ligneuses liée au dégagement du site</li> </ul>	<ul style="list-style-type: none"> <li>- Reboiser au delà de l'emprise de l'ouvrage, ou convenir sur un site à reboiser</li> </ul>
			Risques d'accident dus aux travaux	<ul style="list-style-type: none"> <li>- Mettre les panneaux de signalisation du chantier;</li> <li>- observer les règles élémentaires de sécurité (port de tenues appropriées,</li> </ul>

				limitation de vitesse, etc.) - Sécuriser le site
-	-	- Impacts liés aux déchets générés pendant les travaux	-	- Eviter de déposer les déchets dans les cours d'eau (à au moins 100m, et les étaler) - Mise en dépôt dans les anciennes zones d'emprunt
-	-	- Risques d'inondation et de stagnation des eaux autour de l'ouvrage	-	- Prévoir un réseau simplifié d'assainissement des eaux de pluie, y compris leur évacuation éventuelle dans un puits perdu et sécurisé
-	-	- Risques de contamination et d'infiltration des eaux sales ou boueuses	-	- Sécuriser le point d'eau en le clôturant : imperméabiliser les alentours par le carrelage ou pierres maçonnées
		Perturbation de la qualité de l'eau		- Procéder régulièrement au traitement physico-chimique de l'eau
-	-	- Pollution du point d'eau soit par les produits phytosanitaires, soit par la latrine	-	- Interdire les champs utilisant les produits phytosanitaires aux abords immédiats de l'ouvrage (maintenir une distance d'au moins 300 mètres ) - Maintenir les latrines à au moins 50 m du point d'eau

**Tableau 13 : projets structurants**

**Principaux impacts sociaux sur les projets de construction ou rehabilitation des pistes rurales, systeme d'adduction d'eau potable, electrification rurale**

microprojets de construction ou rehabilitation des pistes rurales, systeme d'adduction d'eau potable, electrification rurale	principaux impacts sociaux positifs	principaux impacts sociaux negatifs	mesures d'optimisation	mesures d'attenuation
	-	-	- Risques liés à l'acquisition des terres pour l'implantation du microprojet	<ul style="list-style-type: none"> <li>- Sensibiliser et informer les personnes touchées sur la nécessité d'un site et les critères de choix</li> <li>- Obtenir un acte de donation foncière, signé du Chef du village et du propriétaire du site</li> </ul>
	-	-	- Conflits liés au choix du site/ Déplacement involontaire pour l'utilisation du site	<ul style="list-style-type: none"> <li>- Informer les personnes touchées;</li> <li>- Préparer éventuellement un PAR ;</li> <li>- Compenser les personnes affectées touchées conformément aux dispositions du PDIR</li> </ul>
	-	-	- Conflits liés à l'utilisation, et à la non pérennisation de l'ouvrage	- Mettre en place un comité de gestion du projet et établir les règles d'usage, ainsi que le mécanisme de fonctionnement, et d'entretien, y compris le coût d'abonnement
			Impacts divers liés aux choix de site	Eviter systématiquement d'implanter les ouvrages dans les zones sensibles telles que marécage, zone sacrée, cours d'eau, parcs et aires protégées, zones de fraysère, flancs de montagnes, etc ;

-	-	- Pollution du point d'eau en raison de la proximité de la latrine	- Maintenir les latrines à au moins 50 m du point d'eau
-	-	- Impacts liés à la pollution par les huiles de vidanges de l'engin d'exhaure	- Utiliser les engins adaptés - Mettre en place des bacs de récupération des huiles de vidange, et les retourner aux entreprises spécialisées
-	-	- Pollution de l'air par les poussières dues au transport des matériaux et circulation des engins	- Respecter les règles de sécurité au chantier (port de masques, bottes,) - Arroser au droit des travaux avec de l'eau provenant des cours d'eau permanent
-	-	- Perte des espèces ligneuses liée au dégagement du site	- Reboiser les alentours de l'ouvrage
-	-	- Augmentation de la prévalence des IST/VIH/SIDA, et éventuellement sur le braconnage	- Sensibiliser les populations riveraines et le personnel sur les IST et le VIH, et sur le braconnage, par des affiches et réunions - Poser des affiches pour la prévention
-	-	- Risques d'accident liés aux travaux	-Mettre les panneaux de signalisation du chantier; -Observer les règles élémentaires de sécurité (port de tenues, limitation de vitesse, etc.)
-	-	- Augmentation des revenus dans la zone du microprojet	- Recruter le personnel sur une base concurrente et transparente ; - Privilégier le recrutement des locaux dans la main d'œuvre à mobiliser, ainsi que la technique HIMO ;
-	-	- Impacts liés aux déchets générés pendant les travaux	- Eviter de déposer les déchets dans les cours d'eau - Mettre en dépôt la partie biodégradable dans les anciennes zones d'emprunt

	-	-	- Pollution du point d'eau en raison de la proximité de la latrine	- Maintenir les latrines à au moins 50 m du point d'eau
	-	-	- Perte des espèces ligneuses liée au dégagement du site	- Reboiser les alentours de l'ouvrage
	-	-	- Pollution auditive par le bruit lié au fonctionnement du groupe électrogène	- Acheter les groupes équipés de dispositif anti-bruit ; - Sécuriser le groupe dans un local aménagé à cet effet - Eviter d'installer le groupe aux abords immédiats des habitations, et/ou des services publics

**Tableau 14 : projet de gestion des ressources naturelles**

<b>microprojets de gestion des ressources naturelles</b>			<b>principaux impacts environnementaux</b>	<b>mesures envisagees</b>
	-	-	- Risques liés à l'acquisition des terres pour l'implantation du microprojet	- Sensibiliser et informer les personnes touchées sur la nécessité d'un site et les critères de choix - Obtenir un acte de donation foncière, signé du Chef du village et du propriétaire du site
	-	-	- Conflits liés au choix du site/ Déplacement involontaire pour l'utilisation du site	- Identifier et informer les personnes touchées; - Evaluer le nombre de personnes à déplacer et leurs biens - Compenser les personnes affectées touchées conformément aux dispositions du PDIR



-	-	- Conflits liés à l'utilisation, et à la non pérennisation de l'ouvrage	- -mettre en place un comité de gestion du projet et établir les règles d'usage, ainsi que le mécanisme de fonctionnement, et d'entretien
		Impacts divers liés aux choix de site	- Eviter systématiquement d'implanter les ouvrages dans les zones sensibles telles que, zone sacrée, cours d'eau, parcs et aires protégées, zones de frayère, etc ;
-	-	- Perte des espèces ligneuses liée au dégagement du site	- Reboiser les alentours de l'ouvrage
-	-	- Augmentation de la prévalence des IST/VIH/SIDA, et éventuellement sur le braconnage	- -Sensibiliser les populations riveraines et le personnel sur les IST et le VIH, et sur le braconnage,
-	-	- Augmentation du braconnage	- Sensibiliser / éduquer les populations
-	-	- Augmentation des revenus dans la zone du microprojet	- Recruter le personnel sur une base concurrente et transparente ; - Privilégier le recrutement des locaux dans la main d'œuvre à mobiliser, ainsi que la technique HIMO ;
-	-	- Impacts liés aux excavations générées pendant les travaux	- - Eviter de déposer les terres de mauvaise tenue dans les cours d'eau (à au moins 100m des cours d'eau) - Utiliser les déchets biodégradables pour en faire de l'engrais organique
-	-	- Risques d'inondation et de stagnation des eaux autour de l'ouvrage	- Prévoir si nécessaire un réseau simplifié d'assainissement des eaux de pluie, y compris leur évacuation

	-	-	- Amélioration de la fertilité des sols, et éventuellement des rendements	- Vulgariser les bonnes pratiques de gestion des terres
	-	-	- Erosion du site	- Mettre en place des bonnes pratiques de gestion durable des terres ; - Reboiser les espaces dégradés ; - Engazonner

### 6.2.2. Plan sommaire de gestion de l'environnement

Tableau 15 : Plan sommaire de gestion de l'environnement

Mésures environnementales	Tâches	Responsables de mise en oeuvre	Période	Responsables de suivi	Coût	Observations
Responsabiliser un membre du comité de suivi du PCD	Suivre la mise en oeuvre des recommandations	Maire	Mars 2012	CCSE PNDP	PM	
Former le CCSE aux questions environnementales conformément à la logique du PNDP	Préparer les modules	PNDP	2012 - 2013	Délégation MINEPDED ; MINAS, PNDP, Mairie	PM	
Utiliser systématiquement le canevas d'examen socio-environnemental lors du montage des microprojets	Remplir le formulaire (bénéficiaires du projet)	Consultant chargé du montage du microprojet	2012 - 2015	Délégations MINEPDED ; MINAS, PNDP, conseil municipal, CCSE	PM	
Former le COMES à la prise en compte des aspects socio-environnementaux	Elaborer les modules, former le COMES	PNDP, Mairie	2012	Délégations MINEPDED ; MINAS,	PM	

Réaliser les études d'impacts environnementaux (EIE)	Préparer les TDR Faire approuver	PNDP, conseil municipal	2012 - 2015	Délégations MINEPDED ; MINAS, PNDP, conseil municipal, CCSE	PM	
Faire des provisions pour les compensations des personnes déplacées	Inventorier les personnes ou les biens à déplacer ou détruire	Maire		Maire, MINDCAF, MINADER	PM	
Respecter les clauses du DAO et des mesures environnementales des microprojets	Inclure les clauses dans le DAO	PNDP, Mairie, Entrepreneur		MINEPDED, CCSE	PM	

### 6.3. Plan d'Investissement Annuel (PIA)

#### 6.3.1. Ressources mobilisables et échéances

Tableau 16 : Ressources mobilisables de la Commune de Nyanon

<b>SOURCES DE FINANCEMENT</b>	<b>2012</b>
Budget d'Investissement Public	29 020 000
Commune	14 880 000
PNDP	129 920 000
<b>TOTAL</b>	<b>171 932 000</b>

### 6.3.2. Programmation annuelle de projets prioritaires

Tableau 17 : Plan d'Investissement Annuel (PIA) de la Commune de Nyanon : Année 2012

Secteurs	Intitulé du projet	Lieu d'implantation	Indicateur de resultat													Coût		
				M	J	J	A	S	O	N	D		PNDP	Budget communal	BIP			
EAU	Construction d'un forage équipé d'une PMH	Ndogbatogue 2	Forage construit	X										Commune de Nyanon	8 000 000	7 200 000	800 000	
	Construction d'un forage équipé d'une PMH	Mbougue	Forage construit		X									Commune de Nyanon	8 000 000 (4 000 000 X 2)	7 200 000	800 000	
	Construction de deux marchés	Nyaho Malohè	Marchés construits		X									Commune de Nyanon	8 000 000	7 200 000	800 000	
	Construction d'un forage équipé d'une PMH	Nyabamlan	Forage construit		X									Commune de Nyanon	8 000 000	7 200 000	800 000	
	Construction d'un forage équipé d'une PMH	Binoum	Forage construit			X								Commune de Nyanon	8 000 000	7 200 000	800 000	
	Construction d'un forage équipé d'une PMH	Nsinglibado	Forage construit			X								Commune de Nyanon	8 000 000	7 200 000	800 000	
	Réhabilitation de l'adduction d'eau	NNkonghol	Adduction d'eau réhabilitée	x										Commune de Nyanon	4 900 000	4 410 000	490 000	
	Forage équipé CES	Kelleng	Forage construit				X							Commune de Nyanon	8 000 000	7 200 000	800 000	

<b>ELECTRIFICATION</b>	Installation d'un transformateur	Songmbog	Transformateur installé	X							Commune de Nyanon	6 000 000	5 400 000	600 000	
	Extension du réseau électrique	Nyasseng	Réseau électrique étendu	X							Commune de Nyanon	10 000 000	9 000 000	1 000 000	
	Extension du réseau électrique	Logbikoy	Réseau électrique étendu		X						Commune de Nyanon	10 000 000	9 000 000	1 000 000	
	Extension du réseau électrique	Nyambat	Réseau électrique étendu	X							Commune de Nyanon	6 000 000	5 000 000	1 000 000	
	Extension du réseau électrique	Logyamben	Village électrifié	X							Commune de Nyanon	14 000 000	12 600 000	1 400 000	
	Extension du réseau électrique	Pendiki	Village électrifié		x						Commune de Nyanon	4 500 000	4 050 000	450 000	
<b>EDUCATION DE BASE</b>	Construction des latrines à l'EP de Nyanon	Nyanon	Latrines construites								Commune de Nyanon	3 500 000	3 150 000	350 000	
	Construction des latrines à l'EP Bollikol	Bollikol	Latrines construites	x							Commune de Nyanon	3 500 000	3 150 000	350 000	
	Construction des latrines	Bilangue	Latrines construites		X						Commune de Nyanon	3 500 000	3 150 000	350 000	
	Construction des latrines à l'école catholique	Ndeme	Latrines construites			X					Commune de Nyanon	3 500 000	3 150 000	350 000	
	Equipement en tables-Bancs (02 salles)	Bodi	Salles équipées en tables bancs				X				Commune de Nyanon	1 800 000	1 620 000	180 000	
	Equipement en tables-bancs(02 salles)	Nyahendel	Salles équipées en tables bancs	X							Commune de Nyanon	1 800 000	1 620 000	180 000	
	Construction des latrines	Massehè	Latrines construites		X						Commune de Nyanon	3 500 000			3 500 000
	Construction des latrines	Nyakelle	Latrines construites			X					Commune de Nyanon	3 500 000	3 150 000	350 000	
	Construction des latrines	Mbay	Latrines construites				X				Commune de Nyanon	3 500 000	3 150 000	350 000	
Construction des latrines	Nyoumdem	Latrines construites		X						Commune de Nyanon	3 500 000	3 150 000	350 000		

	Construction des latrines	Kelleng	Latrines construites									Commune de Nyanon	3 500 000	3 150 000	350 000	
	Equipement en tables-Bancs(02 salles)	Nyanon	Salles équipées en tables bancs	x								Commune de Nyanon	1 800 000	1 620 000	180 000	
	Equipement en bureau de maître	Songmbog I	Salles équipées en bureau de maître									Commune de Nyanon	250 000	-	-	250 000
	Equipement en tables bancs	EP Songmbog 1	EP Songbog 1 équipé en tables bancs	x								Commune de Nyanon	1 800 000	-	-	1 800 000
<b>SANTE PUBLIQUE</b>	Achèvement construction CSI	Ndogbatoguè 2	Construction CSI acheveevée		x							Commune de Nyanon	15 000 000	-	-	15 000 000
<b>ENSEIGNEMENT SECONDAIRE</b>	Réhabilitation salles de classe CETIC	Nyanon	Salles de classe réhabilitées		x							Commune de Nyanon	3 250 000	-	-	3 250 000
<b>AGRICULTURE</b>	Equipement CEAC Nyanon	Nyanon	CEAC équipé						x			Commune de Nyanon	3 000 000	-	-	3 000 000
<b>TRAVAUX PUBLICS</b>	Petit équipement pour les travaux HIMO	Nyanon	Travaux HIMO équipés							x		Commune de Nyanon	2 220 000	-	-	2 220 000
<b>TOTAL</b>													<b>173 820 000</b>	<b>129 920 000</b>	<b>14 880 000</b>	<b>29 020 000</b>

### 6.3.3 Plan opérationnel en faveur des populations vulnérables

Tableau 18 : Plan opérationnel en faveur des populations vulnérables

Activites	Indicateurs de resultats	Periode (année 2012)												Responsables et collaborateurs	Cout estimatif	Sources de financement	
		J	F	M	A	M	J	J	A	S	O	N	D				
Recensement des personnes socialement vulnérables (personnes handicapées, personnes âgées, enfants de la rue etc)	Fichier des personnes socialement vulnérables de la Commune de Nyanon disponible						x	x							DDAS/SM Commune de Nyanon Partenaires sociaux	1 500 000	Budget communal Autres partenaires
Organisation d'un atelier relatif à la mise en place des stratégies d'appui et d'autonomisation des personnes vulnérables	Rapports d'ateliers disponibles								x						DDAS/SM Commune de Nyanon	500 000	Budget communal Autres partenaires
Appui au montage des projets (AGR) par les associations des personnes handicapées et personnes âgées	Documents de projets (AGR) disponibles								x						DDAS/SM Commune de Nyanon Responsables d'associations	300 000	Budget fonctionnement (DDAS/SM) Budget communal
Financement des AGR (2) des personnes handicapées et des personnes âgées	Nombre d'associations financièrement appuyées								x						Commune de Nyanon	300 000	Budget communal Autres partenaires
<b>TOTAL</b>																<b>2 600 000</b>	

## 6.4 Plan de passation des marchés du PIA

Tableau 19 : Plan de passation des marchés du PIA de la Commune de Nyanon

PAYS: République du Cameroun		PLAN DE PASSATION DE MARCHES																								
Commune de																										
Désignation	Elaboration de la convention		Elaboration de la requête		Responsable	Partenaires	Méthode de sélection	Montant	sources financement du projet	Préparation (Termes de Référence/DA O/DP)	Consultation, Avis d'Appel d'Offres		Evaluation technique et financière		Non objection de la CNC		Négociation		Attribution et signature du contrat		Exécution		Réception		observation (s)	
	Date prévu	Date réalisé	Date prévu	Date réalisé							Date	Date prévue	Date réalisée	Date prévue	Date réalisée	Date prévue	Date réalisée	Date prévue	Date réalisée	Date prévue	Date réalisée	Date prévue	Date réalisée	Date prévue		Date réalisée
construction des latrines dans les EP de la Commune	14-juil		21-juil		Maire	PNDP, commission passation des marchés	demande de cotation	3 500 000 X 8	PNDP et Commune	28-juil	03-août	24-août		29-août		31-août		02-sept								
Equipement en tables bancs	14-juil		21-juil		Maire	PNDP, commission passation des marchés	demande de cotation	1 800 000 X 2	PNDP et Commune	28-juil	03-août	24-août		29-août-12		31-août-12		02-sept-12								
Construction de forages équipés au PMH	04-sept		11-sept		Maire	PNDP, commission passation des marchés	demande de cotation	8 000 000 X 6	PNDP et Commune	18/09/2012	25/09/2012	15-oct		20-oct-12		23-oct-12		25-oct-12								
réhabilitation de l'adduction d'eau	04-sept		11-sept		Maire	PNDP, commission passation des marchés	demande de cotation	4 900 000	PNDP et Commune	18/09/2012	25/09/2012	15-sept		20-oct		23-oct		25-oct								
Construction forage CES de Kelleng	04-sept		11-sept		Maire	PNDP, commission passation des marchés	demande de cotation	8 000 000	PNDP et Commune	18/09/2012	25/09/2012	15-oct		20-oct		23-oct		25-oct								
Installation d'un transformateur à Songmbog	30-oct		06-nov		Maire	PNDP, commission passation des marchés	demande de cotation	6 000 000	PNDP et Commune	12/11/2012	23/11/2012	17-déc		22 decembre		24 decembre		26-oct								
extension du réseau électrique dans les villages	30-oct		06-nov		Maire	PNDP, commission passation des marchés	demande de cotation	10 000 000 X 5	PNDP et Commune	12-nov	23-nov	17-nov		22 decembre		24 decembre		26-oct-12								
Construction marchés	04-sept		11-sept		Maire	PNDP, commission passation des marchés	demande de cotation	4000000 x 2	PNDP et Commune	18/09/2012	25/09/2012	15-sept		20-oct		23-oct		25-oct								





**VII- MECANISME DE SUIVI EVALUATION**

## **Description du mécanisme mis en place**

### **Comité de suivi**

Le comité communal de suivi et évaluation (CCES) ou le comité de pilotage du PDC de Nyanon est un organe faisant partie intégrante du processus, créé et mis en place par la Commune en vue de mettre en œuvre le PCD. Il a mandat de conduire le PCD jusqu'à la fin de la durée inscrite.

### **Les membres du comité de suivi**

Les membres du comité de suivi sont au nombre de 18 désignés par le Maire et soumis à l'approbation de la tutelle. Ils constituent la cheville ouvrière de ce processus.

Le comité de suivi fera également le suivi des travaux relatifs aux projets découlant du PCD. Ce choix a été fait suivant les critères bien définis ci-après :

- Disponibilité ;
- Avoir une expérience en rapport avec les différents centres d'intérêt ;
- Maîtrise du processus ;
- Avoir une expérience en matière de planification ou organisation d'activités de développement.

## **7.1. Composition et attributions du comité de suivi-évaluation du PCD**

### **7.1.1. Composition du comité**

- Un Président
- Un Secrétaire Général
- Un Trésorier
- Deux Commissaires aux Comptes
- Quatre Conseillers Municipaux
- Sept Présidents de CC

### **7.1.2. Attributions du comité**

La mission du CCES est de :

- ✓ Œuvrer à ce que le processus de planification et la réalisation des microprojets se passent dans les bonnes conditions ;
- ✓ Veiller à la transparence du processus de planification et sa mise en œuvre ;
- ✓ Proposer des solutions en cas de problèmes ;
- ✓ Coordonner le processus d'élaboration et la mise en œuvre du PCD ;
- ✓ Suivre le déroulement des travaux ;
- ✓ Rendre compte au Maire et au conseil municipal ;
- ✓ Veiller à la diffusion des informations sur le processus ;
- ✓ Organiser des séances d'autoévaluation du PCD.

## 7.2. Indicateurs de suivi et d'évaluation (par rapport au PIA)

Taleau 20 : Indicateurs de suivi et d'évaluation (par rapport au PIA)

SECTEURS	INTITULE DU PROJET	LIEU D'IMPLANTATION	INDICATEUR DE RESULTAT
<b>EAU</b>	Construction d'un forage équipé d'une PMH	Ndogbatogue 2	Forage construit
	Construction d'un forage équipé d'une PMH	Mbougue	Forage construit
	Construction de 02 marchés	Nyanon et Malohè	Marchés construits
	Construction d'un forage équipé d'une PMH	Nyabamlan	Forage construit
	Construction d'un forage équipé d'une PMH	Binoum	Forage construit
	Construction d'un forage équipé d'une PMH	Nsinglibado	Forage construit
	Réhabilitation de l'adduction d'eau	NNkonghol	Adduction d'eau réhabilitée
	Forage équipé CES	Kelleng	Forage construit
<b>ELECTRIFICATION</b>	Installation d'un transformateur	Songmbog	Transformateur installé
	Extension du réseau électrique	Nyasseng	Réseau électrique étendu
	Extension du réseau électrique	Logbikoy	Réseau électrique étendu
	Extension du réseau électrique	Nyambat	Réseau électrique étendu
	Extension du réseau électrique	Logyamben	Village électrifié
	Extension du réseau électrique	Pendiki	Village électrifié
	Extension électrification	Songmbog-Nyoundem-Nsingmbongo	Villages électrifiés
	Extension électrification	Lycée de Songmbog	Lycée électrifié
<b>EDUCATION DE BASE</b>	Construction des latrines à l'EP	Nyanon	Latrines construites
	Construction des latrines à l'EP	Bollikol	Latrines construites
	Construction des latrines	Bilangue	Latrines construites
	Construction des latrines à l'école catholique	Ndeme	Latrines construites
	Equipped en tables-Bancs (02 salles)	Bodi	Salles équipées en tables bancs
	Equipped en tables-bancs(02 salles)	Nyahendel	Salles équipées en tables bancs
	Construction des latrines	Nyakelle	Latrines construites
	Construction des latrines	Mbay	Latrines construites
	Construction des latrines	Nyoundem	Latrines construites
	Construction des latrines	Kelleng	Latrines construites
	Equipped en tables-bancs(02 salles)	Nyanon	Salles équipées en tables bancs
	Equipped en bureau de maître EP	Kelleng	EP équipée en bureau de maître
	Equipped en bureau de maître EP	Mbay	EP équipée en bureau de maître
Equipped en bureau de maître EP	Bannn (DiBannng)	EP équipée en bureau de maître	
	Equipped en bureau de maître EP	Bapték	EP équipée en bureau de maître
	Equipped en bureau de maître EP	Bollikol	EP équipée en bureau

✓	Réfection d'une salle de classe sinistrée à l'EP	Songmbog I	Salle de classe réfectionnée
<b>SANTE PUBLIQUE</b>	Achèvement construction CSI	Ndogbatoguè 2	Construction CSI achevée
<b>ENSEIGNEMENT SECONDAIRE</b>	Réhabilitation salles de classe CETIC	Nyanon	Salles de classe réhabilitées
	Equipement en bureau de maître au CES	Ndogbatoguè 2	CES équipé en bureau de maître
<b>AGRICULTURE ET DEVELOPPEMENT RURAL</b>	Equipement CEAC Nyanon	Nyanon	CEAC équipé
<b>TRAVAUX PUBLICS</b>	Petit équipement pour les travaux HIMO	Nyanon	Travaux HIMO équipés

### 7.3. Dispositif, outils et fréquence du reporting

Le CCSE mis en place s'organisera afin que les microprojets soient réalisés selon les cahiers de charges des différents prestataires.

Pour y parvenir, il devra :

- ✓ Effectuer régulièrement des descentes sur le terrain
- ✓ Elaborer des questionnaires et les traiter pour s'assurer du degré de satisfaction des bénéficiaires ;
- ✓ Tenir mensuellement, trimestriellement, semestriellement et annuellement des réunions assorties des rapports à adresser à qui de droit.

### 7.4. Mécanisme de préparation du PIA et de révision du PCD

Le Maire est le principal responsable de la mise en œuvre du PIA et partant du PCD. Ces documents, ayant fait l'objet d'adoption en plénière par le Conseil Communal et cette adoption ayant été validée par Monsieur le préfet, toute modification ou révision devrait suivre le même processus. En effet, au cours de leur exécution et au fil du temps, il peut survenir des événements qui obligent de revoir le PCD. Le Maire convoque alors une session au cours de laquelle, il sera procédé à la révision du PCD et à la préparation du PIA. Les amendements adoptés sont portés à la signature du préfet et le processus d'opérationnalisation reprend son cours.



**VIII- PLAN DE COMMUNICATION SUR LA MISE EN ŒUVRE DU PCD**

La réalisation de l'ensemble des activités planifiées par secteur dans le PCD de la Commune de Nyanon nécessite une mobilisation importante des moyens matériels, financiers et humains par l'institution communale. Pour y parvenir, la Commune devra s'appuyer sur un plan de communication du Plan Communal de Développement. Ce plan devrait permettre :

- Aux Conseillers Municipaux de s'approprier le contenu du PCD pour en faire large écho auprès des populations qu'ils représentent afin de susciter et d'inciter leur adhésion à sa mise en œuvre,
- A l'Exécutif Municipal de mobiliser et informer les élites, les CDV et autres acteurs de la société civile des axes d'orientations qu'il se donne pour susciter leur implication effective dans la mise en œuvre des actions planifiées,
- A l'Institution Communale d'identifier les programmes étatiques ou de coopération et autres projets existants et pouvant apporter un appui technique ou financier pour la mise en œuvre des projets inscrits dans son PCD.

L'Institution Communale doit procéder à une large diffusion de son document PCD auprès des acteurs de développement identifiés sur le territoire communal, régional, national et même international (ONG, bailleurs de fonds, SDE, et autres partenaires au développement existant sur le territoire national et international),

- Elle devra prendre contact avec tous les SDE pour rechercher un appui technique dans la réalisation des études de faisabilité techniques et le montage des dossiers projets.

Le tableau ci-dessous ressort un plan de communication pour la promotion et la mise en œuvre du PCD.

**Tableau 21 : plan de communication pour la promotion et la mise en œuvre du PCD.**

Activités	Responsable/partenaires	méthode	Cible	Coût /an
Atelier de restitution et recyclage du PCD au sein du conseil	Maire Autorités administratives PNDP, OAL	Une fois par an	Conseillers Municipaux, CCSE, Elites	250 000
Restitution et explication du PCD à la base	Conseillers Municipaux Maire, Autorités administratives Elites	Permanent	Chefs traditionnels, CC, populations	250 000
Médiatisation du PCD (radios, télévisions, journaux)	Maire Elites, conseillers municipaux, Autorités administratives	1 passage/trimestre à la radio et télé Elément de presse écrite/trimestre	Populations de la Commune, autorités gouvernementales, société civile	500 000
Réalisation d'un documentaire	Maire Elites, conseillers	Passage du documentaire une	Autorités, bailleurs	150 000

sur la Commune	municipaux, Autorités administratives	fois par trimestre		
Mobilisation des fonds de contrepartie	Maire Elites, conseillers municipaux, Autorités administratives	Permanent	Commune, populations, Elites, opérateurs économiques	100 000
Recherche partenariat	Maire Elites, conseillers municipaux	Permanent	Partenaires nationaux et internationaux (bailleurs de fonds)	250 000
Rédaction des demandes d'appui et suivi dossiers	Maire Elites, conseillers municipaux	Permanent	Bailleurs de fonds nationaux et internationaux	50 000
Suivi et évaluation	Maire CCSE	Suivi permanent Réunions d'évaluation trimestrielle	Populations bénéficiaires	500 000



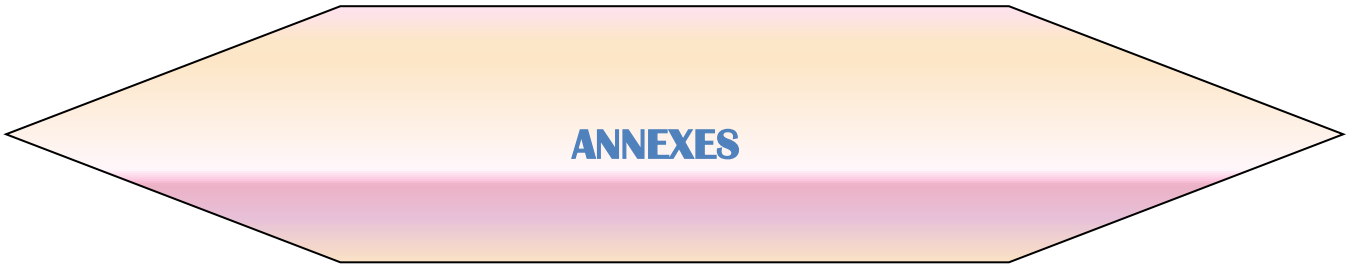
Photo 7 : Vue hôtel de ville de Nyanon avec quelques membres du conseil communal et l'équipe des planificateurs



**BIBLIOGRAPHIE**



1. Cameroun : vision 2035. Document de travail ; février 2009
2. Carte de la région Babimbi. Par Joseph Roger NDAPTJE
3. Compte Administratif de la Commune de Nyanon.
4. Décret N°2004/320 du 9 décembre 2011 portant organisation du gouvernement.
5. Document de Stratégie pour la Croissance et l'Emploi ;  
Cadre de référence de l'action gouvernementale pour la période 2010-2020  
(DSCE)
6. Document de Stratégie de Réduction de la Pauvreté (DSRP)
7. Document de Stratégie de Développement du Secteur Rural ; 2005
8. Memento de l'Agronome ; édition 2005.
9. Recueil des fiches techniques pour l'entrepreneur rural, la voix du paysan ; 1998.
10. Rapport semestriel d'activités de la DAADER de Nyanon ; juin 2011.



- FICHES DE PROJETS DU PIA

Tableau 17 : Fiches techniques de microprojets

1. Construction forage au village Ndogbatoguè II

		<b>Date :</b>
<b>N° de référence :</b>	<b>Désignation du microprojet :</b> construction d'un forage dans le village Ndogbatoguè II	
<b>Zone d'intervention :</b> Région Littoral, Département Sanaga Maritime, Commune Nyanon, village Ndogbatoguè II	<b>Domaine d'intervention :</b> Hydraulique <b>Secteur :</b> Développement	
<b>Agence d'exécution :</b> Commune de Nyanon et l'Entreprise retenue après appel d'offres		
<b>Organismes co-intervenants:</b> DD MINEE		
<b>Maître d'ouvrage :</b> Commune de Nyanon	<b>Maître d'œuvre :</b> A déterminer	<b>Ingénieur :</b> MINEE
<b>Objectif du microprojet :</b> <b>Objectif global :</b> <ul style="list-style-type: none"> <li>• Améliorer l'accès à l'eau potable dans le village Ndogbatoguè II</li> </ul> <b>Objectifs spécifiques :</b> <ul style="list-style-type: none"> <li>• sensibiliser les populations</li> <li>• Construire le forage</li> <li>• Mettre en place un comité de gestion et de surveillance et le former</li> </ul>		
Conditions de mise en oeuvre	Evaluation de la rentabilité du projet Etudes techniques	
REPARTITION DES RESPONSABILITES ET DES COUTS		
<b>Structure de financement :</b>	Commune de Nyanon, PNDP	
<b>Mode de financement</b>	<b>Pourcentage</b>	<b>Montant</b>
Autofinancement	10%	800 000
Subventions/dons	90%	7 200 000
Coût total estimé	100%	8 000 000
<b>Description sommaire du microprojet :</b> il s'agit d'une étude technique et financière pour la construction d'un forage équipé d'une pompe PHP dans le village Ndogbatoguè II		
<b>Respect des politiques environnementales :</b> Plantation arbre, respecter la distance nécessaire avec les habitations (au moins 300 m)		
<b>Résultats attendus :</b> <ul style="list-style-type: none"> <li>• Populations sensibilisées</li> <li>• Un forage construit dans un environnement sain</li> <li>• Un comité de gestion et de surveillance mis en place et formé</li> </ul>		
<b>Durée d'exécution :</b> 03 mois		
<b>Date souhaitée de démarrage :</b> 04 septembre 2012		

## 2. Construction forage au village Mbougè

		<b>Date :</b>
<b>N° de référence :</b>	<b>Désignation du microprojet :</b> construction d'un forage dans le village Mbougè	
<b>Zone d'intervention :</b> Région Littoral, Département Sanaga Maritime, Commune Nyanon, village Mbougè	<b>Domaine d'intervention :</b> Hydraulique <b>Secteur :</b> Développement	
<b>Agence d'exécution :</b> Commune de Nyanon et l'Entreprise retenue après appel d'offres		
<b>Organismes co-intervenants :</b> DD MINEE		
<b>Maître d'ouvrage :</b> Commune de Nyanon	<b>Maître d'œuvre :</b> A déterminer	<b>Ingénieur :</b> MINEE
<b>Objectif du microprojet :</b> <b>Objectif global :</b> Améliorer l'accès à l'eau potable dans le village Mbougè <b>Objectifs spécifiques :</b> <ul style="list-style-type: none"> <li>• sensibiliser les populations</li> <li>• Construire le forage</li> <li>• Mettre en place un comité de gestion et de surveillance et le former</li> </ul>		
Conditions de mise en oeuvre	Evaluation de la rentabilité du projet Etudes techniques	
REPARTITION DES RESPONSABILITES ET DES COUTS		
<b>Structure de financement :</b>	Commune de Nyanon, PNDP	
<b>Mode de financement</b>	<b>Pourcentage</b>	<b>Montant</b>
Autofinancement	10%	800 000
Subventions/dons	90%	7 200 000
Coût total estimé	100%	8 000 000
<b>Description sommaire du microprojet :</b> il s'agit d'une étude technique et financière pour la construction d'un forage équipé d'une pompe PHP dans le village Mbougè		
<b>Respect des politiques environnementales :</b> Plantation arbre, respecter la distance nécessaire avec les habitations (au moins 300 m)		
<b>Résultats attendus :</b> <ul style="list-style-type: none"> <li>• Populations sensibilisées</li> <li>• Un forage construit dans un environnement sain</li> <li>• Un comité de gestion et de surveillance mis en place et formé</li> </ul>		
<b>Durée d'exécution :</b> 03 mois		
<b>Date souhaitée de démarrage :</b> 04 septembre 2012		

### 3. Construction forage au village Nyabamlan

		<b>Date :</b>
<b>N° de référence :</b>	<b>Désignation du microprojet :</b> construction d'un forage dans le village Nyabamlan	
<b>Zone d'intervention :</b> Région Littoral, Département Sanaga Maritime, Commune Nyanon, village Nyabamlan	<b>Domaine d'intervention :</b> Hydraulique <b>Secteur :</b> Développement	
<b>Agence d'exécution :</b> Commune de Nyanon et l'Entreprise retenue après appel d'offres		
<b>Organismes co-intervenants :</b> DD MINEE		
<b>Maître d'ouvrage :</b> Commune de Nyanon	<b>Maître d'œuvre :</b> A déterminer	<b>Ingénieur :</b> MINEE
<b>Objectif du microprojet :</b> <b>Objectif global :</b> <ul style="list-style-type: none"> <li>• Améliorer l'accès à l'eau potable dans le village Nyabamlan</li> </ul> <b>Objectifs spécifiques :</b> <ul style="list-style-type: none"> <li>• sensibiliser les populations</li> <li>• Construire le forage</li> <li>• Mettre en place un comité de gestion et de surveillance et le former</li> </ul>		
Conditions de mise en oeuvre	Evaluation de la rentabilité du projet Etudes techniques	
REPARTITION DES RESPONSABILITES ET DES COUTS		
<b>Structure de financement :</b>	Commune de Nyanon, PNDP	
<b>Mode de financement</b>	<b>Pourcentage</b>	<b>Montant</b>
Autofinancement	10%	800 000
Subventions/dons	90%	7 200 000
Coût total estimé	100%	8 000 000
<b>Description sommaire du microprojet :</b> il s'agit d'une étude technique et financière pour la construction d'un forage équipé d'une pompe PHP dans le village Nyabamlan		
<b>Respect des politiques environnementales :</b> Plantation arbre, respecter la distance nécessaire avec les habitations (au moins 300 m)		
<b>Résultats attendus :</b> <ul style="list-style-type: none"> <li>• Populations sensibilisées</li> <li>• Un forage construit dans un environnement sain</li> <li>• Un comité de gestion et de surveillance mis en place et formé</li> </ul>		
<b>Durée d'exécution :</b> 03 mois		
<b>Date souhaitée de démarrage :</b> 04 septembre 2012		

#### 4. Construction forage au village Binoum

		<b>Date :</b>
<b>N° de référence :</b>	<b>Désignation du microprojet :</b> construction d'un forage dans le village Binoum	
<b>Zone d'intervention :</b> Région Littoral, Département Sanaga Maritime, Commune Nyanon, village Binoum	<b>Domaine d'intervention :</b> Hydraulique <b>Secteur :</b> Développement	
<b>Agence d'exécution :</b> Commune de Nyanon et l'Entreprise retenue après appel d'offres		
<b>Organismes co-intervenants :</b> DD MINEE		
<b>Maître d'ouvrage :</b> Commune de Nyanon	<b>Maître d'œuvre :</b> A déterminer	<b>Ingénieur :</b> MINEE
<b>Objectif du microprojet :</b> <b>Objectif global :</b> Améliorer l'accès à l'eau potable dans le village Binoum <b>Objectifs spécifiques :</b> <ul style="list-style-type: none"> <li>• sensibiliser les populations</li> <li>• Construire le forage</li> <li>• Mettre en place un comité de gestion et de surveillance et le former</li> </ul>		
Conditions de mise en oeuvre	Evaluation de la rentabilité du projet Etudes techniques	
REPARTITION DES RESPONSABILITES ET DES COUTS		
<b>Structure de financement :</b>	Commune de Nyanon, PNDP	
<b>Mode de financement</b>	<b>Pourcentage</b>	<b>Montant</b>
Autofinancement	10%	800 000
Subventions/dons	90%	7 200 000
Coût total estimé	100%	8 000 000
<b>Description sommaire du microprojet :</b> il s'agit d'une étude technique et financière pour la construction d'un forage équipé d'une pompe PHP dans le village Binoum		
<b>Respect des politiques environnementales :</b> Plantation arbre, respecter la distance nécessaire avec les habitations (au moins 300 m)		
<b>Résultats attendus :</b> <ul style="list-style-type: none"> <li>• Populations sensibilisées</li> <li>• Un forage construit dans un environnement sain</li> <li>• Un comité de gestion et de surveillance mis en place et formé</li> </ul>		
<b>Durée d'exécution :</b> 03 mois		
<b>Date souhaitée de démarrage :</b> 04 septembre 2012		

## 5. Construction forage au CES de Kelleng

		<b>Date :</b>
<b>N° de référence :</b>	<b>Désignation du microprojet :</b> construction d'un forage au CES de Kelleng	
<b>Zone d'intervention :</b> Région Littoral, Département Sanaga Maritime, Commune Nyanon, au CES de Kelleng	<b>Domaine d'intervention :</b> Hydraulique <b>Secteur :</b> Développement	
<b>Agence d'exécution :</b> Commune de Nyanon et l'Entreprise retenue après appel d'offres		
<b>Organismes co-intervenants :</b> DD MINEE		
<b>Maître d'ouvrage :</b> Commune de Nyanon	<b>Maître d'œuvre :</b> A déterminer	<b>Ingénieur :</b> MINEE
<b>Objectif du microprojet :</b> <b>Objectif global :</b> <ul style="list-style-type: none"> <li>• Améliorer l'accès à l'eau potable des élèves du CES de Kelleng</li> </ul> <b>Objectifs spécifiques :</b> <ul style="list-style-type: none"> <li>• sensibiliser les élèves</li> <li>• Construire le forage</li> </ul>		
Conditions de mise en oeuvre	Evaluation de la rentabilité du projet Etudes techniques	
REPARTITION DES RESPONSABILITES ET DES COUTS		
<b>Structure de financement :</b>	Commune de Nyanon, PNDP	
<b>Mode de financement</b>	<b>Pourcentage</b>	<b>Montant</b>
Autofinancement	10%	800 000
Subventions/dons	90%	7 200 000
Coût total estimé	100%	8 000 000
<b>Description sommaire du microprojet :</b> il s'agit d'une étude technique et financière pour la construction d'un forage équipé d'une pompe PHP au CES de Kelleng		
<b>Respect des politiques environnementales :</b> Plantation arbre, respecter la distance nécessaire avec les habitations (au moins 300 m)		
<b>Résultats attendus :</b> <ul style="list-style-type: none"> <li>• Elèves sensibilisées</li> <li>• Un forage construit dans un environnement sain</li> </ul>		
<b>Durée d'exécution :</b> 03 mois		
<b>Date souhaitée de démarrage :</b> 04 septembre 2012		

## 6. Construction forage au village Nsinglibado

		<b>Date :</b>
<b>N° de référence :</b>	<b>Désignation du microprojet :</b> construction d'un forage dans le village Nsinglibado	
<b>Zone d'intervention :</b> Région Littoral, Département Sanaga Maritime, Commune Nyanon, village Nsinglibado	<b>Domaine d'intervention :</b> Hydraulique <b>Secteur :</b> Développement	
<b>Agence d'exécution :</b> Commune de Nyanon et l'Entreprise retenue après appel d'offres		
<b>Organismes co-intervenants :</b> DD MINEE		
<b>Maître d'ouvrage :</b> Commune de Nyanon	<b>Maître d'œuvre :</b> A déterminer	<b>Ingénieur :</b> MINEE
<b>Objectif du microprojet :</b> <b>Objectif global :</b> Améliorer l'accès à l'eau potable dans le village Nsinglibado <b>Objectifs spécifiques :</b> <ul style="list-style-type: none"> <li>• sensibiliser les populations</li> <li>• Construire le forage</li> <li>• Mettre en place un comité de gestion et de surveillance et le former</li> </ul>		
Conditions de mise en oeuvre	Evaluation de la rentabilité du projet Etudes techniques	
REPARTITION DES RESPONSABILITES ET DES COUTS		
<b>Structure de financement :</b>	Commune de Nyanon, PNDP	
<b>Mode de financement</b>	<b>Pourcentage</b>	<b>Montant</b>
Autofinancement	10%	800 000
Subventions/dons	90%	7 200 000
Coût total estimé	100%	8 000 000
<b>Description sommaire du microprojet :</b> il s'agit d'une étude technique et financière pour la construction d'un forage équipé d'une pompe PHP dans le village Nsinglibado		
<b>Respect des politiques environnementales :</b> Plantation arbre, respecter la distance nécessaire avec les habitations (au moins 300 m)		
<b>Résultats attendus :</b> <ul style="list-style-type: none"> <li>• Populations sensibilisées</li> <li>• Un forage construit dans un environnement sain</li> <li>• Un comité de gestion et de surveillance mis en place et formé</li> </ul>		
<b>Durée d'exécution :</b> 03 mois		
<b>Date souhaitée de démarrage :</b> 04 septembre 2012		



## 7. Réhabilitation de l'adduction d'eau de NNkonghol

		<b>Date :</b>
<b>N° de référence :</b>	<b>Désignation du microprojet :</b> Réhabilitation de l'adduction d'eau de NNkonghol	
<b>Zone d'intervention :</b> Région Littoral, Département Sanaga Maritime, Commune Nyanon, village NNkonghol	<b>Domaine d'intervention :</b> Hydraulique <b>Secteur :</b> Développement	
<b>Agence d'exécution :</b> Commune de Nyanon et l'Entreprise retenue après appel d'offres		
<b>Organismes co-intervenants :</b> DD MINEE		
<b>Maître d'ouvrage :</b> Commune de Nyanon	<b>Maître d'œuvre :</b> A déterminer	<b>Ingénieur :</b> MINEE
<b>Objectif du microprojet :</b> <b>Objectif global :</b> Améliorer l'accès à l'eau potable dans le village NNkonghol <b>Objectifs spécifiques :</b> <ul style="list-style-type: none"> <li>• sensibiliser les populations</li> <li>• Réhabiliter l'adduction d'eau</li> <li>• Mettre en place un comité de gestion et de surveillance et le former</li> </ul>		
Conditions de mise en oeuvre	Evaluation de la rentabilité du projet Etudes techniques	
REPARTITION DES RESPONSABILITES ET DES COUTS		
<b>Structure de financement :</b>	Commune de Nyanon, PNDP	
<b>Mode de financement</b>	<b>Pourcentage</b>	<b>Montant</b>
Autofinancement	10%	490 000
Subventions/dons	90%	4 410 000
Coût total estimé	100%	4 900 000
<b>Description sommaire du microprojet :</b> il s'agit d'une étude technique et financière pour l'adduction d'eau dans le village NNkonghol		
<b>Respect des politiques environnementales :</b> Plantation arbre, respecter la distance nécessaire avec les habitations		
<b>Résultats attendus :</b> <ul style="list-style-type: none"> <li>• Populations sensibilisées</li> <li>• Adduction d'eau réhabilité et fonctionnelle dans un environnement sain</li> <li>• Un comité de gestion et de surveillance mis en place et formé</li> </ul>		
<b>Durée d'exécution :</b> 03 mois		
<b>Date souhaitée de démarrage :</b> 04 septembre 2012		

## 8. Construction des latrines à l'EP Bollikol

		<b>Date :</b>
<b>N° de référence :</b>	<b>Désignation du microprojet :</b> Construction des latrines à l'EP Bollikol	
<b>Zone d'intervention :</b> Région Littoral, Département Sanaga Maritime, Commune Nyanon, village Bollikol	<b>Domaine d'intervention :</b> Enseignement <b>Secteur :</b> Développement	
<b>Agence d'exécution :</b> Commune de Nyanon et l'Entreprise retenue après appel d'offres		
<b>Organismes co-intervenants :</b> DD MINEDUB, IAEB		
<b>Maître d'ouvrage :</b> Commune de Nyanon	<b>Maître d'œuvre :</b> A déterminer	<b>Ingénieur :</b> MINEDUB
<b>Objectif du microprojet :</b> <b>Objectif global :</b> Faciliter l'accès à l'éducation de base de qualité à Bollikol <b>Objectifs spécifiques :</b> <ul style="list-style-type: none"> <li>• sensibiliser les élèves et instituteurs et APEE</li> <li>• construire les latrines</li> <li>• Réduire le maladies</li> </ul>		
Conditions de mise en oeuvre	Evaluation de la rentabilité du projet Etudes techniques	
REPARTITION DES RESPONSABILITES ET DES COUTS		
<b>Structure de financement :</b>	Commune de Nyanon, PNDP	
<b>Mode de financement</b>	<b>Pourcentage</b>	<b>Montant</b>
Autofinancement	10%	350 000
Subventions/dons	90%	3 150 000
Coût total estimé	100%	3 500 000
<b>Description sommaire du microprojet :</b> il s'agit d'une étude technique et financière pour la construction des latrines à l'EP Bollikol		
<b>Respect des politiques environnementales :</b> Plantation arbres, respecter la distance nécessaire avec les salles de classe		
<b>Résultats attendus :</b> <ul style="list-style-type: none"> <li>• Elèves, instituteurs et APEE sensibilisés</li> <li>• Latrines construites et fonctionnelles dans un environnement sain</li> <li>• Maladies réduites</li> </ul>		
<b>Durée d'exécution :</b> 03 mois		
<b>Date souhaitée de démarrage :</b> 11 juillet 2012		

## 9. Construction des latrines à l'EP Bilangùè

		<b>Date :</b>
<b>N° de référence :</b>	<b>Désignation du microprojet :</b> Construction des latrines à l'EP Bilangùè	
<b>Zone d'intervention :</b> Région Littoral, Département Sanaga Maritime, Commune Nyanon, village Bilangùè	<b>Domaine d'intervention :</b> Enseignement <b>Secteur :</b> Développement	
<b>Agence d'exécution :</b> Commune de Nyanon et l'Entreprise retenue après appel d'offres		
<b>Organismes co-intervenants :</b> DD MINEDUB, IAEB		
<b>Maître d'ouvrage :</b> Commune de Nyanon	<b>Maître d'œuvre :</b> A déterminer	<b>Ingénieur :</b> MINEDUB
<b>Objectif du microprojet :</b> <b>Objectif global :</b> Faciliter l'accès à l'éducation de base de qualité à Bilangùè <b>Objectifs spécifiques :</b> <ul style="list-style-type: none"> <li>• sensibiliser les élèves et instituteurs et APEE</li> <li>• construire les latrines</li> <li>• Réduire le maladies</li> </ul>		
Conditions de mise en oeuvre	Evaluation de la rentabilité du projet Etudes techniques	
REPARTITION DES RESPONSABILITES ET DES COUTS		
<b>Structure de financement :</b>	Commune de Nyanon, PNDP	
<b>Mode de financement</b>	<b>Pourcentage</b>	<b>Montant</b>
Autofinancement	10%	350 000
Subventions/dons	90%	3 150 000
Coût total estimé	100%	3 500 000
<b>Description sommaire du microprojet :</b> il s'agit d'une étude technique et financière pour la construction des latrines à l'EP GI de Bilangùè		
<b>Respect des politiques environnementales :</b> Plantation arbres, respecter la distance nécessaire avec les salles de classe		
<b>Résultats attendus :</b> <ul style="list-style-type: none"> <li>• Elèves, instituteurs et APEE sensibilisés</li> <li>• Latrines construites et fonctionnelles dans un environnement sain</li> <li>• Maladies réduites</li> </ul>		
<b>Durée d'exécution :</b> 03 mois		
<b>Date souhaitée de démarrage :</b> 11 juillet 2012		

## 10. Construction des latrines à l'EP Ndemè

		<b>Date :</b>
<b>N° de référence :</b>	<b>Désignation du microprojet :</b> Construction des latrines à l'EP Ndemè	
<b>Zone d'intervention :</b> Région Littoral, Département Sanaga Maritime, Commune Nyanon, village Ndemè	<b>Domaine d'intervention :</b> Enseignement <b>Secteur :</b> Développement	
<b>Agence d'exécution :</b> Commune de Nyanon et l'Entreprise retenue après appel d'offres		
<b>Organismes co-intervenants :</b> DD MINEDUB, IAEB		
<b>Maître d'ouvrage :</b> Commune de Nyanon	<b>Maître d'œuvre :</b> A déterminer	<b>Ingénieur :</b> MINEDUB
<b>Objectif du microprojet :</b> <b>Objectif global :</b> Faciliter l'accès à l'éducation de base de qualité à Ndemè <b>Objectifs spécifiques :</b> <ul style="list-style-type: none"> <li>• sensibiliser les élèves et instituteurs et APEE</li> <li>• construire les latrines</li> <li>• Réduire le maladies</li> </ul>		
Conditions de mise en oeuvre	Evaluation de la rentabilité du projet Etudes techniques	
REPARTITION DES RESPONSABILITES ET DES COUTS		
<b>Structure de financement :</b>	Commune de Nyanon, PNDP	
<b>Mode de financement</b>	<b>Pourcentage</b>	<b>Montant</b>
Autofinancement	10%	350 000
Subventions/dons	90%	3 150 000
Coût total estimé	100%	3 500 000
<b>Description sommaire du microprojet :</b> il s'agit d'une étude technique et financière pour la construction des latrines à l'EP Ndemè		
<b>Respect des politiques environnementales :</b> Plantation arbres, respecter la distance nécessaire avec les salles de classe		
<b>Résultats attendus :</b> <ul style="list-style-type: none"> <li>• Elèves, instituteurs et APEE sensibilisés</li> <li>• Latrines construites et fonctionnelles dans un environnement sain</li> <li>• Maladies réduites</li> </ul>		
<b>Durée d'exécution :</b> 03 mois		
<b>Date souhaitée de démarrage :</b> 11 juillet 2012		

## 11. Construction des latrines à l'EP Massehè

		<b>Date :</b>
<b>N° de référence :</b>	<b>Désignation du microprojet :</b> Construction des latrines à l'EP Massehè	
<b>Zone d'intervention :</b> Région Littoral, Département Sanaga Maritime, Commune Nyanon, village Massehè	<b>Domaine d'intervention :</b> Enseignement <b>Secteur :</b> Développement	
<b>Agence d'exécution :</b> Commune de Nyanon et l'Entreprise retenue après appel d'offres		
<b>Organismes co-intervenants :</b> DD MINEDUB, IAEB		
<b>Maître d'ouvrage :</b> Commune de Nyanon	<b>Maître d'œuvre :</b> A déterminer	<b>Ingénieur :</b> MINEDUB
<b>Objectif du microprojet :</b> <b>Objectif global :</b> Faciliter l'accès à l'éducation de base de qualité à Massehè <b>Objectifs spécifiques :</b> <ul style="list-style-type: none"> <li>• sensibiliser les élèves et instituteurs et APEE</li> <li>• construire les latrines</li> <li>• Réduire le maladies</li> </ul>		
Conditions de mise en oeuvre	Evaluation de la rentabilité du projet Etudes techniques	
REPARTITION DES RESPONSABILITES ET DES COUTS		
<b>Structure de financement :</b>	Commune de Nyanon, PNDP	
<b>Mode de financement</b>	<b>Pourcentage</b>	<b>Montant</b>
Autofinancement	10%	350 000
Subventions/dons	90%	3 150 000
Coût total estimé	100%	3 500 000
<b>Description sommaire du microprojet :</b> il s'agit d'une étude technique et financière pour la construction des latrines à l'EP Massehè		
<b>Respect des politiques environnementales :</b> Plantation arbres, respecter la distance nécessaire avec les salles de classe		
<b>Résultats attendus :</b> <ul style="list-style-type: none"> <li>• Elèves, instituteurs et APEE sensibilisés</li> <li>• Latrines construites et fonctionnelles dans un environnement sain</li> <li>• Maladies réduites</li> </ul>		
<b>Durée d'exécution :</b> 03 mois		
<b>Date souhaitée de démarrage :</b> 11 juillet 2012		

## 12. Construction des latrines à l'EP Nyakellè

		<b>Date :</b>
<b>N° de référence :</b>	<b>Désignation du microprojet :</b> Construction des latrines à l'EP Nyakellè	
<b>Zone d'intervention :</b> Région Littoral, Département Sanaga Maritime, Commune Nyanon, village Nyakellè	<b>Domaine d'intervention :</b> Enseignement <b>Secteur :</b> Développement	
<b>Agence d'exécution :</b> Commune de Nyanon et l'Entreprise retenue après appel d'offres		
<b>Organismes co-intervenants :</b> DD MINEDUB, IAEB		
<b>Maître d'ouvrage :</b> Commune de Nyanon	<b>Maître d'œuvre :</b> A déterminer	<b>Ingénieur :</b> MINEDUB
<b>Objectif du microprojet :</b> <b>Objectif global :</b> Faciliter l'accès à l'éducation de base de qualité à Nyakellè <b>Objectifs spécifiques :</b> <ul style="list-style-type: none"> <li>• sensibiliser les élèves et instituteurs et APEE</li> <li>• construire les latrines</li> <li>• Réduire le maladies</li> </ul>		
Conditions de mise en oeuvre	Evaluation de la rentabilité du projet Etudes techniques	
REPARTITION DES RESPONSABILITES ET DES COUTS		
<b>Structure de financement :</b>	Commune de Nyanon, PNDP	
<b>Mode de financement</b>	<b>Pourcentage</b>	<b>Montant</b>
Autofinancement	10%	350 000
Subventions/dons	90%	3 150 000
Coût total estimé	100%	3 500 000
<b>Description sommaire du microprojet :</b> il s'agit d'une étude technique et financière pour la construction des latrines à l'EP Nyakellè		
<b>Respect des politiques environnementales :</b> Plantation arbres, respecter la distance nécessaire avec les salles de classe		
<b>Résultats attendus :</b> <ul style="list-style-type: none"> <li>• Elèves, instituteurs et APEE sensibilisés</li> <li>• Latrines construites et fonctionnelles dans un environnement sain</li> <li>• Maladies réduites</li> </ul>		
<b>Durée d'exécution :</b> 03 mois		
<b>Date souhaitée de démarrage :</b> 11 juillet 2012		

### 13. Construction des latrines à l'EP Mbay

		<b>Date :</b>
<b>N° de référence :</b>	<b>Désignation du microprojet :</b> Construction des latrines à l'EP Mbay	
<b>Zone d'intervention :</b> Région Littoral, Département Sanaga Maritime, Commune Nyanon, village Mbay	<b>Domaine d'intervention :</b> Enseignement <b>Secteur :</b> Développement	
<b>Agence d'exécution :</b> Commune de Nyanon et l'Entreprise retenue après appel d'offres		
<b>Organismes co-intervenants :</b> DD MINEDUB, IAEB		
<b>Maître d'ouvrage :</b> Commune de Nyanon	<b>Maître d'œuvre :</b> A déterminer	<b>Ingénieur :</b> MINEDUB
<b>Objectif du microprojet :</b> <b>Objectif global :</b> Faciliter l'accès à l'éducation de base de qualité à Mbay <b>Objectifs spécifiques :</b> <ul style="list-style-type: none"> <li>• sensibiliser les élèves et instituteurs et APEE</li> <li>• construire les latrines</li> <li>• Réduire le maladies</li> </ul>		
Conditions de mise en oeuvre	Evaluation de la rentabilité du projet Etudes techniques	
REPARTITION DES RESPONSABILITES ET DES COUTS		
<b>Structure de financement :</b>	Commune de Nyanon, PNDP	
<b>Mode de financement</b>	<b>Pourcentage</b>	<b>Montant</b>
Autofinancement	10%	350 000
Subventions/dons	90%	3 150 000
Coût total estimé	100%	3 500 000
<b>Description sommaire du microprojet :</b> il s'agit d'une étude technique et financière pour la construction des latrines à l'EP Mbay		
<b>Respect des politiques environnementales :</b> Plantation arbres, respecter la distance nécessaire avec les salles de classe		
<b>Résultats attendus :</b> <ul style="list-style-type: none"> <li>• Elèves, instituteurs et APEE sensibilisés</li> <li>• Latrines construites et fonctionnelles dans un environnement sain</li> <li>• Maladies réduites</li> </ul>		
<b>Durée d'exécution :</b> 03 mois		
<b>Date souhaitée de démarrage :</b> 11 juillet 2012		

#### 14. Construction des latrines à l'EP Nyoundem

		<b>Date :</b>
<b>N° de référence :</b>	<b>Désignation du microprojet :</b> Construction des latrines à l'EP Nyoundem	
<b>Zone d'intervention :</b> Région Littoral, Département Sanaga Maritime, Commune Nyanon, village Nyoundem	<b>Domaine d'intervention :</b> Enseignement <b>Secteur :</b> Développement	
<b>Agence d'exécution :</b> Commune de Nyanon et l'Entreprise retenue après appel d'offres		
<b>Organismes co-intervenants :</b> DD MINEDUB, IAEB		
<b>Maître d'ouvrage :</b> Commune de Nyanon	<b>Maître d'œuvre :</b> A déterminer	<b>Ingénieur :</b> MINEDUB
<b>Objectif du microprojet :</b> <b>Objectif global :</b> Faciliter l'accès à l'éducation de base de qualité à Nyoundem <b>Objectifs spécifiques :</b> <ul style="list-style-type: none"> <li>• sensibiliser les élèves et instituteurs et APEE</li> <li>• construire les latrines</li> <li>• Réduire le maladies</li> </ul>		
Conditions de mise en oeuvre	Evaluation de la rentabilité du projet Etudes techniques	
REPARTITION DES RESPONSABILITES ET DES COUTS		
<b>Structure de financement :</b>	Commune de Nyanon, PNDP	
<b>Mode de financement</b>	<b>Pourcentage</b>	<b>Montant</b>
Autofinancement	10%	350 000
Subventions/dons	90%	3 150 000
Coût total estimé	100%	3 500 000
<b>Description sommaire du microprojet :</b> il s'agit d'une étude technique et financière pour la construction des latrines à l'EP Nyoundem		
<b>Respect des politiques environnementales :</b> Plantation arbres, respecter la distance nécessaire avec les salles de classe		
<b>Résultats attendus :</b> <ul style="list-style-type: none"> <li>• Elèves, instituteurs et APEE sensibilisés</li> <li>• Latrines construites et fonctionnelles dans un environnement sain</li> <li>• Maladies réduites</li> </ul>		
<b>Durée d'exécution :</b> 03 mois		
<b>Date souhaitée de démarrage :</b> 11 juillet 2012		



## 15. Construction des latrines à l'EP Kelleng

		<b>Date :</b>
<b>N° de référence :</b>	<b>Désignation du microprojet :</b> Construction des latrines à l'EP Kelleng	
<b>Zone d'intervention :</b> Région Littoral, Département Sanaga Maritime, Commune Nyanon, village Kelleng	<b>Domaine d'intervention :</b> Enseignement <b>Secteur :</b> Développement	
<b>Agence d'exécution :</b> Commune de Nyanon et l'Entreprise retenue après appel d'offres		
<b>Organismes co-intervenants :</b> DD MINEDUB, IAEB		
<b>Maître d'ouvrage :</b> Commune de Nyanon	<b>Maître d'œuvre :</b> A déterminer	<b>Ingénieur :</b> MINEDUB
<b>Objectif du microprojet :</b> <b>Objectif global :</b> Faciliter l'accès à l'éducation de base de qualité à Kelleng <b>Objectifs spécifiques :</b> <ul style="list-style-type: none"> <li>• sensibiliser les élèves et instituteurs et APEE</li> <li>• construire les latrines</li> <li>• Réduire le maladies</li> </ul>		
Conditions de mise en oeuvre	Evaluation de la rentabilité du projet Etudes techniques	
REPARTITION DES RESPONSABILITES ET DES COUTS		
<b>Structure de financement :</b>	Commune de Nyanon, PNDP	
<b>Mode de financement</b>	<b>Pourcentage</b>	<b>Montant</b>
Autofinancement	10%	350 000
Subventions/dons	90%	3 150 000
Coût total estimé	100%	3 500 000
<b>Description sommaire du microprojet :</b> il s'agit d'une étude technique et financière pour la construction des latrines à l'EP Kelleng		
<b>Respect des politiques environnementales :</b> Plantation arbres, respecter la distance nécessaire avec les salles de classe		
<b>Résultats attendus :</b> <ul style="list-style-type: none"> <li>• Elèves, instituteurs et APEE sensibilisés</li> <li>• Latrines construites et fonctionnelles dans un environnement sain</li> <li>• Maladies réduites</li> </ul>		
<b>Durée d'exécution :</b> 03 mois		
<b>Date souhaitée de démarrage :</b> 11 juillet 2012		

## 16. Construction des latrines à l'EP GI Nyanon

		<b>Date :</b>
<b>N° de référence :</b>	<b>Désignation du microprojet :</b> Construction des latrines à l'EP GI Nyanon	
<b>Zone d'intervention :</b> Région Littoral, Département Sanaga Maritime, Commune Nyanon, village Nyanon	<b>Domaine d'intervention :</b> Enseignement <b>Secteur :</b> Développement	
<b>Agence d'exécution :</b> Commune de Nyanon et l'Entreprise retenue après appel d'offres		
<b>Organismes co-intervenants :</b> DD MINEDUB, IAEB		
<b>Maître d'ouvrage :</b> Commune de Nyanon	<b>Maître d'œuvre :</b> A déterminer	<b>Ingénieur :</b> MINEDUB
<b>Objectif du microprojet :</b> <b>Objectif global :</b> Faciliter l'accès à l'éducation de base de qualité à Nyanon <b>Objectifs spécifiques :</b> <ul style="list-style-type: none"> <li>• sensibiliser les élèves et instituteurs et APEE</li> <li>• construire les latrines</li> <li>• Réduire le maladies</li> </ul>		
Conditions de mise en oeuvre	Evaluation de la rentabilité du projet Etudes techniques	
REPARTITION DES RESPONSABILITES ET DES COUTS		
<b>Structure de financement :</b>	Commune de Nyanon, PNDP	
<b>Mode de financement</b>	<b>Pourcentage</b>	<b>Montant</b>
Autofinancement	10%	350 000
Subventions/dons	90%	3 150 000
Coût total estimé	100%	3 500 000
<b>Description sommaire du microprojet :</b> il s'agit d'une étude technique et financière pour la construction des latrines à l'EP GI de Nyanon		
<b>Respect des politiques environnementales :</b> Plantation arbres, respecter la distance nécessaire avec les salles de classe		
<b>Résultats attendus :</b> <ul style="list-style-type: none"> <li>• Elèves, instituteurs et APEE sensibilisés</li> <li>• Latrines construites et fonctionnelles dans un environnement sain</li> <li>• Maladies réduites</li> </ul>		
<b>Durée d'exécution :</b> 03 mois		
<b>Date souhaitée de démarrage :</b> 11 juillet 2012		

### 17. Equipement en table-bancs de l'EP de Bodi

		<b>Date :</b>
<b>N° de référence :</b>	<b>Désignation du microprojet :</b> Equipement en table-bancs de l'EP de Bodi	
<b>Zone d'intervention :</b> Région Littoral, Département Sanaga Maritime, Commune Nyanon, village Bodi	<b>Domaine d'intervention :</b> Enseignement <b>Secteur :</b> Développement	
<b>Agence d'exécution :</b> Commune de Nyanon et l'Entreprise retenue après appel d'offres		
<b>Organismes co-intervenants :</b> DD MINEDUB, IAEB		
<b>Maître d'ouvrage :</b> Commune de Nyanon	<b>Maître d'œuvre :</b> A déterminer	<b>Ingénieur :</b> MINEDUB
<b>Objectif du microprojet :</b> <b>Objectif global :</b> Faciliter l'accès à l'éducation de base de qualité à Bodi <b>Objectifs spécifiques :</b> <ul style="list-style-type: none"> <li>• sensibiliser les élèves et instituteurs et APEE</li> <li>• Equiper l'EP de Bodi en table-bancs</li> <li>• Réduire le ratio élèves/table-bancs</li> </ul>		
Conditions de mise en oeuvre	Evaluation de la rentabilité du projet Etudes techniques	
REPARTITION DES RESPONSABILITES ET DES COUTS		
<b>Structure de financement :</b>	Commune de Nyanon, PNDP	
<b>Mode de financement</b>	<b>Pourcentage</b>	<b>Montant</b>
Autofinancement	10%	180 000
Subventions/dons	90%	1 620 000
Coût total estimé	100%	1 800 000
<b>Description sommaire du microprojet :</b> il s'agit d'une étude technique et financière l'équipement de l'EP de Bodi en table-bancs		
<b>Respect des politiques environnementales :</b> Plantation arbres, décharger ou fabriquer les tables bancs avec précaution		
<b>Résultats attendus :</b> <ul style="list-style-type: none"> <li>• Elèves, instituteurs et APEE sensibilisés</li> <li>• Salles de classe de l'EP de Bodi équipées en table-bancs</li> <li>• Ratio élèves/table-bancs amélioré</li> </ul>		
<b>Durée d'exécution :</b> 03 mois		
<b>Date souhaitée de démarrage :</b> 11 juillet 2012		

### 18. Equipement en table-bancs de l'EP de Nyakellè

		<b>Date :</b>
<b>N° de référence :</b>	<b>Désignation du microprojet :</b> Equipement en table-bancs de l'EP de Nyakellè	
<b>Zone d'intervention :</b> Région Littoral, Département Sanaga Maritime, Commune Nyanon, village Nyakellè	<b>Domaine d'intervention :</b> Enseignement <b>Secteur :</b> Développement	
<b>Agence d'exécution :</b> Commune de Nyanon et l'Entreprise retenue après appel d'offres		
<b>Organismes co-intervenants :</b> DD MINEDUB, IAEB		
<b>Maître d'ouvrage :</b> Commune de Nyanon	<b>Maître d'œuvre :</b> A déterminer	<b>Ingénieur :</b> MINEDUB
<b>Objectif du microprojet :</b> <b>Objectif global :</b> Faciliter l'accès à l'éducation de base de qualité à Nyakellè <b>Objectifs spécifiques :</b> <ul style="list-style-type: none"> <li>• sensibiliser les élèves et instituteurs et APEE</li> <li>• Equiper l'EP de Bodi en table-bancs</li> <li>• Réduire le ratio élèves/table-bancs</li> </ul>		
Conditions de mise en oeuvre	Evaluation de la rentabilité du projet Etudes techniques	
REPARTITION DES RESPONSABILITES ET DES COUTS		
<b>Structure de financement :</b>	Commune de Nyanon, PNDP	
<b>Mode de financement</b>	<b>Pourcentage</b>	<b>Montant</b>
Autofinancement	10%	180 000
Subventions/dons	90%	1 620 000
Coût total estimé	100%	1 800 000
<b>Description sommaire du microprojet :</b> il s'agit d'une étude technique et financière l'équipement de l'EP de Nyakellè en table-bancs		
<b>Respect des politiques environnementales :</b> Plantation arbres, décharger ou fabriquer les tables bancs avec précaution		
<b>Résultats attendus :</b> <ul style="list-style-type: none"> <li>• Elèves, instituteurs et APEE sensibilisés</li> <li>• Salles de classe de l'EP de Nyakellè équipées en table-bancs</li> <li>• Ratio élèves/table-bancs amélioré</li> </ul>		
<b>Durée d'exécution :</b> 03 mois		
<b>Date souhaitée de démarrage :</b> 11 juillet 2012		

### 19. Equipement en table-bancs de l'EP GI de Nyanon

		<b>Date :</b>
<b>N° de référence :</b>	<b>Désignation du microprojet :</b> Equipement en table-bancs de l'EP GI de Nyanon	
<b>Zone d'intervention :</b> Région Littoral, Département Sanaga Maritime, Commune Nyanon, village Nyanon	<b>Domaine d'intervention :</b> Enseignement <b>Secteur :</b> Développement	
<b>Agence d'exécution :</b> Commune de Nyanon et l'Entreprise retenue après appel d'offres		
<b>Organismes co-intervenants :</b> DD MINEDUB, IAEB		
<b>Maître d'ouvrage :</b> Commune de Nyanon	<b>Maître d'œuvre :</b> A déterminer	<b>Ingénieur :</b> MINEDUB
<b>Objectif du microprojet :</b> <b>Objectif global :</b> Faciliter l'accès à l'éducation de base de qualité à Nyanon <b>Objectifs spécifiques :</b> <ul style="list-style-type: none"> <li>• sensibiliser les élèves et instituteurs et APEE</li> <li>• Equiper l'EP de Bodi en table-bancs</li> <li>• Réduire le ratio élèves/table-bancs</li> </ul>		
Conditions de mise en oeuvre	Evaluation de la rentabilité du projet Etudes techniques	
REPARTITION DES RESPONSABILITES ET DES COUTS		
<b>Structure de financement :</b>	Commune de Nyanon, PNDP	
<b>Mode de financement</b>	<b>Pourcentage</b>	<b>Montant</b>
Autofinancement	10%	180 000
Subventions/dons	90%	1 620 000
Coût total estimé	100%	1 800 000
<b>Description sommaire du microprojet :</b> il s'agit d'une étude technique et financière l'équipement de l'EP de Bodi en table-bancs		
<b>Respect des politiques environnementales :</b> Plantation arbres, décharger ou fabriquer les tables bancs avec précaution		
<b>Résultats attendus :</b> <ul style="list-style-type: none"> <li>• Elèves, instituteurs et APEE sensibilisés</li> <li>• Salles de classe de l'EP GI de Nyanon équipées en table-bancs</li> <li>• Ratio élèves/table-bancs amélioré</li> </ul>		
<b>Durée d'exécution :</b> 03 mois		
<b>Date souhaitée de démarrage :</b> 11 juillet 2012		

## 20. Installation d'un transformateur à Songmbog

		<b>Date :</b>
<b>N° de référence :</b>	<b>Désignation du microprojet :</b> Installation d'un transformateur à Songmbog	
<b>Zone d'intervention :</b> Région Littoral, Département Sanaga Maritime, Commune Nyanon, village Songmbog	<b>Domaine d'intervention :</b> Electrification rurale <b>Secteur :</b> Développement	
<b>Agence d'exécution :</b> Commune de Nyanon et l'Entreprise retenue après appel d'offres		
<b>Organismes co-intervenants :</b> DD MINEE		
<b>Maître d'ouvrage :</b> Commune de Nyanon	<b>Maître d'œuvre :</b> A déterminer	<b>Ingénieur :</b> MINEE
<b>Objectif du microprojet :</b> <b>Objectif global :</b> Améliorer l'accès à l'électrification rurale de qualité <b>Objectifs spécifiques :</b> <ul style="list-style-type: none"> <li>• Sensibiliser les populations</li> <li>• Installer le transformateur</li> <li>• Mettre en place un comité de gestion</li> </ul>		
Conditions de mise en oeuvre	Evaluation de la rentabilité du projet Etudes techniques	
REPARTITION DES RESPONSABILITES ET DES COUTS		
<b>Structure de financement :</b>	Commune de Nyanon, PNDP	
<b>Mode de financement</b>	<b>Pourcentage</b>	<b>Montant</b>
Autofinancement	10%	600 000
Subventions/dons	90%	5 400 000
Coût total estimé	100%	6 000 000
<b>Description sommaire du microprojet :</b> il s'agit d'une étude technique et financière de l'installation d'un transformateur		
<b>Respect des politiques environnementales :</b> Entretien des lignes électriques (désherbage et autres)		
<b>Résultats attendus :</b> <ul style="list-style-type: none"> <li>• Populations sensibilisés</li> <li>• Transformateur installé</li> <li>• Comité de gestion mis en place et opérationnel</li> </ul>		
<b>Durée d'exécution :</b> 03 mois		
<b>Date souhaitée de démarrage :</b> 30 octobre 2012		

## 21. Extension du réseau électrique dans le village Nyasseng

		<b>Date :</b>
<b>N° de référence :</b>	<b>Désignation du microprojet :</b> Extension du réseau électrique dans le village Nyasseng	
<b>Zone d'intervention :</b> Région Littoral, Département Sanaga Maritime, Commune Nyanon, village Nyasseng	<b>Domaine d'intervention :</b> Electrification rurale <b>Secteur :</b> Développement	
<b>Agence d'exécution :</b> Commune de Nyanon et l'Entreprise retenue après appel d'offres		
<b>Organismes co-intervenants :</b> DD MINEE		
<b>Maître d'ouvrage :</b> Commune de Nyanon	<b>Maître d'œuvre :</b> A déterminer	<b>Ingénieur :</b> MINEE
<b>Objectif du microprojet :</b> <b>Objectif global :</b> Faciliter l'accès à l'électrification rurale de qualité <b>Objectifs spécifiques :</b> <ul style="list-style-type: none"> <li>• Sensibiliser les populations</li> <li>• Etendre le réseau électrique à Nyasseng</li> <li>• Mettre en place un comité de gestion</li> </ul>		
Conditions de mise en oeuvre	Evaluation de la rentabilité du projet Etudes techniques	
REPARTITION DES RESPONSABILITES ET DES COUTS		
<b>Structure de financement :</b>	Commune de Nyanon, PNDP	
<b>Mode de financement</b>	<b>Pourcentage</b>	<b>Montant</b>
Autofinancement	10%	1 000 000
Subventions/dons	90%	9 000 000
Coût total estimé	100%	10 000 000
<b>Description sommaire du microprojet :</b> il s'agit d'une étude technique et financière de l'extension du réseau électrique à Nyasseng		
<b>Respect des politiques environnementales :</b> Entretien des lignes électriques (désherbage et autres)		
<b>Résultats attendus :</b> <ul style="list-style-type: none"> <li>• Populations sensibilisés</li> <li>• Village de Nyasseng électrifié</li> <li>• Comité de gestion mis en place et opérationnel</li> </ul>		
<b>Durée d'exécution :</b> 03 mois		
<b>Date souhaitée de démarrage :</b> 30 octobre 2012		

## 22. Extension du réseau électrique dans le village Logbikoy

		<b>Date :</b>
<b>N° de référence :</b>	<b>Désignation du microprojet :</b> Extension du réseau électrique dans le village Logbikoy	
<b>Zone d'intervention :</b> Région Littoral, Département Sanaga Maritime, Commune Nyanon, village Logbikoy	<b>Domaine d'intervention :</b> Electrification rurale <b>Secteur :</b> Développement	
<b>Agence d'exécution :</b> Commune de Nyanon et l'Entreprise retenue après appel d'offres		
<b>Organismes co-intervenants :</b> DD MINEE		
<b>Maître d'ouvrage :</b> Commune de Nyanon	<b>Maître d'œuvre :</b> A déterminer	<b>Ingénieur :</b> MINEE
<b>Objectif du microprojet :</b> <b>Objectif global :</b> faciliter l'accès à l'électrification rurale de qualité <b>Objectifs spécifiques :</b> <ul style="list-style-type: none"> <li>• Sensibiliser les populations</li> <li>• Etendre le réseau électrique à Logbikoy</li> <li>• Mettre en place un comité de gestion</li> </ul>		
Conditions de mise en oeuvre	Evaluation de la rentabilité du projet Etudes techniques	
REPARTITION DES RESPONSABILITES ET DES COUTS		
<b>Structure de financement :</b>	Commune de Nyanon, PNDP	
<b>Mode de financement</b>	<b>Pourcentage</b>	<b>Montant</b>
Autofinancement	10%	1 000 000
Subventions/dons	90%	9 000 000
Coût total estimé	100%	10 000 000
<b>Description sommaire du microprojet :</b> il s'agit d'une étude technique et financière de l'extension du réseau électrique à Logbikoy		
<b>Respect des politiques environnementales :</b> Entretien des lignes électriques (désherbage et autres)		
<b>Résultats attendus :</b> <ul style="list-style-type: none"> <li>• Populations sensibilisés</li> <li>• Village de Logbikoy électrifié</li> <li>• Comité de gestion mis en place et opérationnel</li> </ul>		
<b>Durée d'exécution :</b> 03 mois		
<b>Date souhaitée de démarrage :</b> 30 octobre 2012		



### 23. Extension du réseau électrique dans le village Nyambat

		<b>Date :</b>
<b>N° de référence :</b>	<b>Désignation du microprojet :</b> Extension du réseau électrique dans le village Nyambat	
<b>Zone d'intervention :</b> Région Littoral, Département Sanaga Maritime, Commune Nyanon, village Nyambat	<b>Domaine d'intervention :</b> Electrification rurale <b>Secteur :</b> Développement	
<b>Agence d'exécution :</b> Commune de Nyanon et l'Entreprise retenue après appel d'offres		
<b>Organismes co-intervenants :</b> DD MINEE		
<b>Maître d'ouvrage :</b> Commune de Nyanon	<b>Maître d'œuvre :</b> A déterminer	<b>Ingénieur :</b> MINEE
<b>Objectif du microprojet :</b> <b>Objectif global :</b> faciliter l'accès à l'électrification rurale de qualité <b>Objectifs spécifiques :</b> <ul style="list-style-type: none"> <li>• Sensibiliser les populations</li> <li>• Etendre le réseau électrique à Nyambat</li> <li>• Mettre en place un comité de gestion</li> </ul>		
Conditions de mise en oeuvre	Evaluation de la rentabilité du projet Etudes techniques	
REPARTITION DES RESPONSABILITES ET DES COUTS		
<b>Structure de financement :</b>	Commune de Nyanon, PNDP	
<b>Mode de financement</b>	<b>Pourcentage</b>	<b>Montant</b>
Autofinancement	10%	500 000
Subventions/dons	90%	4 500 000
Coût total estimé	100%	5 000 000
<b>Description sommaire du microprojet :</b> il s'agit d'une étude technique et financière de l'extension du réseau électrique à Nyambat		
<b>Respect des politiques environnementales :</b> Entretien des lignes électriques (désherbage et autres)		
<b>Résultats attendus :</b> <ul style="list-style-type: none"> <li>• Populations sensibilisés</li> <li>• Village de Nyambat électrifié</li> <li>• Comité de gestion mis en place et opérationnel</li> </ul>		
<b>Durée d'exécution :</b> 03 mois		
<b>Date souhaitée de démarrage :</b> 30 octobre 2012		

## 24. Extension du réseau électrique dans le village Logyamben

		<b>Date :</b>
<b>N° de référence :</b>	<b>Désignation du microprojet :</b> Extension du réseau électrique dans le village Logyamben	
<b>Zone d'intervention :</b> Région Littoral, Département Sanaga Maritime, Commune Nyanon, village Logyamben	<b>Domaine d'intervention :</b> Electrification rurale <b>Secteur :</b> Développement	
<b>Agence d'exécution :</b> Commune de Nyanon et l'Entreprise retenue après appel d'offres		
<b>Organismes co-intervenants :</b> DD MINEE		
<b>Maître d'ouvrage :</b> Commune de Nyanon	<b>Maître d'œuvre :</b> A déterminer	<b>Ingénieur :</b> MINEE
<b>Objectif du microprojet :</b> <b>Objectif global :</b> faciliter l'accès à l'électrification rurale de qualité <b>Objectifs spécifiques :</b> <ul style="list-style-type: none"> <li>• Sensibiliser les populations</li> <li>• Etendre le réseau électrique à Logyamben</li> <li>• Mettre en place un comité de gestion</li> </ul>		
Conditions de mise en oeuvre	Evaluation de la rentabilité du projet Etudes techniques	
REPARTITION DES RESPONSABILITES ET DES COUTS		
<b>Structure de financement :</b>	Commune de Nyanon, PNDP	
<b>Mode de financement</b>	<b>Pourcentage</b>	<b>Montant</b>
Autofinancement	10%	1 400 000
Subventions/dons	90%	12 600 000
Coût total estimé	100%	14 000 000
<b>Description sommaire du microprojet :</b> il s'agit d'une étude technique et financière de l'extension du réseau électrique à Logyamben		
<b>Respect des politiques environnementales :</b> Entretien des lignes électriques (désherbage et autres)		
<b>Résultats attendus :</b> <ul style="list-style-type: none"> <li>• Populations sensibilisés</li> <li>• Village de Logyamben électrifié</li> <li>• Comité de gestion mis en place et opérationnel</li> </ul>		
<b>Durée d'exécution :</b> 03 mois		
<b>Date souhaitée de démarrage :</b> 30 octobre 2012		

## 25. Extension du réseau électrique dans le village Pendiki

		<b>Date :</b>
<b>N° de référence :</b>	<b>Désignation du microprojet :</b> Extension du réseau électrique dans le village Pendiki	
<b>Zone d'intervention :</b> Région Littoral, Département Sanaga Maritime, Commune Nyanon, village Pendiki	<b>Domaine d'intervention :</b> Electrification rurale <b>Secteur :</b> Développement	
<b>Agence d'exécution :</b> Commune de Nyanon et l'Entreprise retenue après appel d'offres		
<b>Organismes co-intervenants :</b> DD MINEE		
<b>Maître d'ouvrage :</b> Commune de Nyanon	<b>Maître d'œuvre :</b> A déterminer	<b>Ingénieur :</b> MINEE
<b>Objectif du microprojet :</b> <b>Objectif global :</b> faciliter l'accès à l'électrification rurale de qualité <b>Objectifs spécifiques :</b> <ul style="list-style-type: none"> <li>• Sensibiliser les populations</li> <li>• Etendre le réseau électrique à Pendiki</li> <li>• Mettre en place un comité de gestion</li> </ul>		
Conditions de mise en oeuvre	Evaluation de la rentabilité du projet Etudes techniques	
REPARTITION DES RESPONSABILITES ET DES COUTS		
<b>Structure de financement :</b>	Commune de Nyanon, PNDP	
<b>Mode de financement</b>	<b>Pourcentage</b>	<b>Montant</b>
Autofinancement	10%	450 000
Subventions/dons	90%	4 050 000
Coût total estimé	100%	4 500 000
<b>Description sommaire du microprojet :</b> il s'agit d'une étude technique et financière de l'extension du réseau électrique à Pendiki		
<b>Respect des politiques environnementales :</b> Entretien des lignes électriques (désherbage et autres)		
<b>Résultats attendus :</b> <ul style="list-style-type: none"> <li>• Populations sensibilisés</li> <li>• Village de Pendiki électrifié</li> <li>• Comité de gestion mis en place et opérationnel</li> </ul>		
<b>Durée d'exécution :</b> 03 mois		
<b>Date souhaitée de démarrage :</b> 30 octobre 2012		

## 26. Construction d'un marché à Nyaho

		<b>Date :</b>
<b>N° de référence :</b>	<b>Désignation du microprojet :</b> construction d'un marché à Nyanon	
<b>Zone d'intervention :</b> Région Littoral, Département Sanaga Maritime, Commune Nyanon, village Nyanon	<b>Domaine d'intervention :</b> Commerce <b>Secteur :</b> Développement	
<b>Agence d'exécution :</b> Commune de Nyanon et l'Entreprise retenue après appel d'offres		
<b>Organismes co-intervenants :</b> DD COMMERCE		
<b>Maître d'ouvrage :</b> Commune de Nyanon	<b>Maître d'œuvre :</b> A déterminer	<b>Ingénieur :</b> MINCOMMERCE
<b>Objectif du microprojet :</b> <b>Objectif global :</b> Améliorer l'écoulement des produits locaux et améliorer les recettes internes de la Commune <b>Objectifs spécifiques :</b> <ul style="list-style-type: none"> <li>• sensibiliser les populations</li> <li>• Construire le marché</li> <li>• Mettre en place un comité de gestion et de surveillance et le former</li> <li>• Recouvrer les taxes</li> </ul>		
Conditions de mise en oeuvre	Evaluation de la rentabilité du projet Etudes techniques	
REPARTITION DES RESPONSABILITES ET DES COUTS		
<b>Structure de financement :</b>	Commune de Nyanon, PNDP	
<b>Mode de financement</b>	<b>Pourcentage</b>	<b>Montant</b>
Autofinancement	10%	400 000
Subventions/dons	90%	3 600 000
Coût total estimé	100%	4 000 000
<b>Description sommaire du microprojet :</b> il s'agit d'une étude technique et financière pour la construction d'un marché à Nyanon		
<b>Respect des politiques environnementales :</b> Plantation arbre, respecter la distance nécessaire avec les habitations (au moins 300 m)		
<b>Résultats attendus :</b> <ul style="list-style-type: none"> <li>• Populations sensibilisées</li> <li>• Un marché construit dans un environnement sain</li> <li>• Un comité de gestion et de surveillance mis en place et formé</li> <li>• Les recettes internes de la Commune améliorées</li> </ul>		
<b>Durée d'exécution :</b> 03 mois		
<b>Date souhaitée de démarrage :</b> 04 septembre 2012		

## 27. Construction d'un marché à Malohè

		<b>Date :</b>
<b>N° de référence :</b>	<b>Désignation du microprojet :</b> construction d'un marché à Malohè	
<b>Zone d'intervention :</b> Région Littoral, Département Sanaga Maritime, Commune Nyanon, village Malohè	<b>Domaine d'intervention :</b> Commerce <b>Secteur :</b> Développement	
<b>Agence d'exécution :</b> Commune de Nyanon et l'Entreprise retenue après appel d'offres		
<b>Organismes co-intervenants :</b> DD COMMERCE		
<b>Maître d'ouvrage :</b> Commune de Nyanon	<b>Maître d'œuvre :</b> A déterminer	<b>Ingénieur :</b> MINCOMMERCE
<b>Objectif du microprojet :</b> <b>Objectif global :</b> Améliorer l'écoulement des produits locaux et améliorer les recettes internes de la Commune <b>Objectifs spécifiques :</b> <ul style="list-style-type: none"> <li>• sensibiliser les populations</li> <li>• Construire le marché</li> <li>• Mettre en place un comité de gestion et de surveillance et le former</li> <li>• Recouvrer les taxes</li> </ul>		
Conditions de mise en oeuvre	Evaluation de la rentabilité du projet Etudes techniques	
REPARTITION DES RESPONSABILITES ET DES COUTS		
<b>Structure de financement :</b>	Commune de Nyanon, PNDP	
<b>Mode de financement</b>	<b>Pourcentage</b>	<b>Montant</b>
Autofinancement	10%	400 000
Subventions/dons	90%	3 600 000
Coût total estimé	100%	4 000 000
<b>Description sommaire du microprojet :</b> il s'agit d'une étude technique et financière pour la construction d'un marché à Malohè		
<b>Respect des politiques environnementales :</b> Plantation arbre, respecter la distance nécessaire avec les habitations (au moins 300 m)		
<b>Résultats attendus :</b> <ul style="list-style-type: none"> <li>• Populations sensibilisées</li> <li>• Un marché construit dans un environnement sain</li> <li>• Un comité de gestion et de surveillance mis en place et formé</li> <li>• Les recettes internes de la Commune améliorées</li> </ul>		
<b>Durée d'exécution :</b> 03 mois		
<b>Date souhaitée de démarrage :</b> 04 septembre 2012		